ДЕРЖЛІСАГЕНТСТВО
ДЕРЖАВНЕ СПЕЦІАЛІЗОВАНЕ ГОСПОДАРСЬКЕ ПІДПРИЄМСТВО «ЛІСИ УКРАЇНИ» (ДП «ЛІСИ УКРАЇНИ») ФІЛІЯ «СТОЛИЧНИЙ ЛІСОВИЙ ОФІС»

вул. Святошинська, 30, м. Київ, 03115, www.e-forest.gov.ua,
e-mail: stolychnyi.lo@e-forest.gov.ua

ЗАТВЕРДЖУЮ
Директор Філії «Столичний лісовий офіс»
ДП «Ліси України»
_____ Сергій ЗАЄЦЬ
«_____» _____ 2025 р.

ЗВІТ З ОЦІНКИ ВПЛИВУ НА ДОВКІЛЛЯ

«Використання лісових ресурсів у порядку проведення рубок головного користування та суцільних санітарних рубок на території лісового фонду Коростишівського надлісництва філії «Столичний лісовий офіс» Державного спеціалізованого господарського підприємства «Ліси України»»

у межах колишнього ДП «Коростишівське лісове господарство» рубки головного користування – площа 203,5 га щорічно,

у межах колишнього «Попільнянське лісове господарство» рубки головного користування – площа 164,4 га щорічно,

суцільні санітарні рубки – площа 524,3 га,

Житомирський та Бердичівський райони Житомирської області

12540

(реєстраційний номер справи про оцінку впливу на довкілля планованої діяльності)

м. Київ 2025

Зміст

1 Опис планованої діяльності 5
1.1 Опис місця провадження планованої діяльності 5
1.2 Цілі діяльності 16
1.3 Опис характеристик діяльності протягом виконання підготовчих і будівельних робіт 16
1.4 Опис характеристик провадження планованої діяльності (зокрема виробничих процесів) виду і кількості матеріалів та природних ресурсів, які планується використовувати 19
1.5 Оцінка за видами та кількістю очікуваних відходів, викидів, скидів, забруднення води, повітря, ґрунту та надр, шумового, вібраційного, світлового, теплового та радіаційного забруднення, а також випромінення, які виникають у результаті проведення підготовчих робіт. 34
1.5.1 Оцінка за видами та кількістю очікуваних відходів 34
1.5.2 Оцінка очікуваних викидів забруднюючих речовин у атмосферне повітря 37
1.5.3 Оцінка очікуваного впливу на водні ресурси 45
1.5.4 Оцінка очікуваного впливу на ґрунти 60
1.5.5 Оцінка за видами та кількістю шумового та вібраційного забруднення 69
1.5.6 Оцінка за видами та кількістю електромагнітного, радіаційного, світлового та теплового забруднення. 71
2. Опис виправданих альтернатив планованої діяльності, основних причин обрання запропонованого варіанта з урахуванням екологічних наслідків 72
3. Опис поточного стану довкілля (базовий сценарій) та опис його ймовірної зміни без провадження планованої діяльності 158
3.1 Кліматичні фактори 158
3.2 Атмосферні умови 159
3.3 Геоморфологічні та ландшафтні умови 159
3.4 Водні об’єкти і водні ресурси 160
3.5 Ґрунтові умови 181
3.6 Пожежна ситуація 184
3.7 Флора, фауна, біорізноманіття 187
3.8 Історико-культурна спадщина 218
3.9 Соціально-економічні умови 218
3.10 Ймовірні зміни базового сценарію без здійснення планованої діяльності 219
4 Опис факторів довкілля, які ймовірно зазнають впливу з боку планованої діяльності та її альтернативних варіантів 221
4.1 Земельні угіддя та ґрунти 221
4.2 Води 222
4.3 Надра 224
4.4 Ландшафт 224
4.5 Фауна, флора біорізноманіття 224
4.6 Атмосферне повітря 228
4.7 Здоров’я населення 230
4.8 Соціально-економічні умови 238
4.9 Матеріальні об’єкти 239

5 Опис та оцінка можливого впливу на довкілля планованої діяльності.....241
6 Опис методів прогнозування, що використовувалися для оцінки впливу на довкілля, та припущень, покладених в основу такого прогнозування, а також використовувані дані про стан довкілля.....243
7 Опис передбачених заходів, спрямованих на запобігання, відвернення, уникнення, зменшення, усунення значного негативного впливу на довкілля, у тому числі (за можливості) компенсаційних заходів.....247
8 Опис очікуваного значного негативного впливу діяльності на довкілля 262
9 Визначення усіх труднощів (технічних недоліків, відсутності достатніх технічних засобів або знань), виявлених у процесі підготовки звіту з оцінки впливу на довкілля....268
10 Усі зауваження і пропозиції громадськості до планованої діяльності, обсягу досліджень та рівня деталізації інформації, що підлягає включенню до звіту з оцінки впливу на довкілля 269
11 Стислий зміст програм моніторингу та контролю щодо впливу на довкілля під час провадження планованої діяльності, а також (за потреби) планів післяпроектного моніторингу.....270
12 Резюме нетехнічного характеру 271
13 Список посилань із зазначенням посилань джерел, що використовуються для описів та оцінок, що містяться у звіті з оцінки впливу на довкілля 275

Перелік додатків

Додаток А Кліматична та фонові характеристики

Додаток Б Клопотання щодо проведення існуючого поділу лісів

Додаток В Клопотання щодо виділення особливо захисних лісових ділянок

Додаток Г Лист щодо надходження зауважень і пропозицій від громадськості

Додаток Д Оцінка впливу на ґрунтовий покрив, окремих лісових кварталів та ділянок господарської діяльності

Додаток Ж Оцінка впливу на гідрологічні об’єкти в межах ділянок планованої діяльності

Додаток З Акти поточного лісопатологічного обстеження лісових насаджень

Додаток К Лист Управління екології та природних ресурсів Житомирської ОВА щодо об’єктів природно-заповідного фонду

Додаток Л Лист щодо наявності об’єктів архітектурної та культурної спадщини

Додаток М Сертифікат FSC

Додаток Н Фонд рубок головного користування

Додаток П Фонд відновлення лісів

Додаток Р Звіт дослідження рідкісних видів флори і фауни

Додаток С Розрахунок розсіювання забруднюючих речовин в атмосфері

Додаток Т Оглядові плани запроектованих господарських заходів

1 ОПИС ПЛАНОВАНОЇ ДІЯЛЬНОСТІ

1.1 Опис місця провадження планованої діяльності

Планована діяльність – спеціальне використання лісових ресурсів в порядку проведення рубок головного користування та суцільних санітарних рубок. Заготівля деревини здійснюється в межах розрахункової лісосіки, фонду рубок головного користування та Актів лісопатологічного обстеження, на підставі спеціального дозволу – лісорубного квитка.

Коростишівське надлісництво філії «Столичний лісовий офіс» Державного спеціалізованого господарського підприємства «Ліси України» (далі Коростишівське надлісництво філії «Столичний лісовий офіс» ДП «Ліси України») розташоване в південно-східній частині Житомирської області на території Житомирського та Бердичівського районів.

Поштова адреса: 12502, Житомирська область, м. Коростишів, вул. Зарічна, 29. Тел. (04130) 51-3-53; +38(068)3263882; Електронна адреса: klg.lisov@gmail.com.

У 2022 році шляхом реорганізації Державне підприємство «Попільнянське лісове господарство» було приєднано до Державного підприємства «Коростишівське лісове господарство». У 2023 році шляхом реорганізації на базі Державного підприємства «Коростишівське лісове господарство» було створено філію «Коростишівське лісове господарство». У 2025 році у результаті реорганізації шляхом закриття було припинено дію філії «Коростишівське лісове господарство» Державного спеціалізованого господарського підприємства «Ліси України» та на її базі створено Коростишівське надлісництво філії «Столичний лісовий офіс» Державного спеціалізованого господарського підприємства «Ліси України».

Колишнє ДП «Коростишівське лісове господарство»

Коростишівський лісгосп був створений у 1936 році згідно постанови ЦВК і РНК від 2 липня 1936 року.

У 1960 році, згідно постанови РМ України від 30.11.1959 року №1834 і наказу Головного управління лісового господарства і лісозаготівель при РМ України від 14.05.1960 №117, Коростишівський лісгосп був перейменований у комплексне підприємство-Коростишівський лісгоспзаг.

У 1975 році згідно рішення Житомирського обласного виконавчого комітету від 27.05.1975 року № 245 і наказу Міністерства лісового господарства України від 09.07.1975 року № 188, лісгоспзаг був реорганізований у спецлісгоспзаг.

На підставі наказу Міністерства лісового господарства України від 21 лютого 1978 року № 42 до складу спецлісгоспзагу були передані Корнинське, Андрушівське і

Попільнянське лісництва ліквідованого Попільнянського лісгоспзагу.

У 1991 році згідно наказу Міністерства лісового господарства України від 26.07.1991 року № 80, із складу спецлісгоспзага були передані Корнинське, Андрушівське, Попільнянське і Жовтневе лісництва знову організованому Попільнянському держлісгоспу, а Коростишівський спецлісгоспзаг перейменований у держлісгосп.

З метою вдосконалення державного управління лісовим господарством України та подальшого розмежування функції державного управління лісами з функціями господарської діяльності, у відповідності до наказу Держкомлісгоспу України від 20.10.2004 р. № 179 державне лісогосподарське об'єднання „Житомирліс" було ліквідовано, а на базі його майна було утворене Житомирське обласне управління лісового господарства.

У зв'язку з утворенням Житомирського обласного управління лісового господарства та з метою приведення у відповідність Статуту і найменування підприємства до Господарського кодексу України і наказу Державного Комітету з питань регуляторної політики та підприємництва України від 26.06.2004 р. № 792/9391 „Про затвердження вимог щодо написання найменування юридичної особи або її відокремленого підрозділу " згідно наказу Держкомлісгоспу України від 23.02.2005 року .№ 183 Коростишівський держлісгосп був перейменований у Державне підприємство „Коростишівське лісове господарство", скорочена назва ДП „Коростишівський лісгосп ".

Перше лісовпорядкування лісів, які входять до складу лісгоспу, було проведено в 1922 році. Наступні лісовпорядні роботи проводились в 1947, 1960, 1967, 1977, 1987,1997. 2008 роках. В архівах збереглися такі матеріали цих робіт: планшети, таксаційні описи, плани лісонасаджень, карти-схеми, проекти організації та розвитку лісового господарства.

Попереднє лісовпорядкування було проведено у 2008 році Українською лісовпорядною експедицією. Роботи виконувались відповідно до вимог лісовпорядної інструкції за 1 розрядом.

Починаючи з 1998 року на всій території лісгоспу проводилося безперервне лісовпорядкування. Воно заключалося в щорічному проведенні натурних таксаційних робіт, на площах охоплених господарською діяльністю, на прийнятих землях, на лісових ділянках, що зазнали впливу стихійного лиха. Всі поточні зміни вносилися в повидільну таксаційну і картографічну бази даних, які підтримувались в актуальному стані. Під час безперервного лісовпорядкування здійснювався контроль за якістю виконання лісогосподарських заходів і лісокористування, визначались місця їх проведення. За результатами безперервного лісовпорядкування надавались комплекти обліково-звітної документації. Проводився аналіз виконання проекту організації та розвитку лісового

господарства, а його результати доводилися на всі рівні господарського управління.

Нинішнє лісовпорядкування 2019 р. проведено за І розрядом у відповідності з вимогами чинної лісовпорядної інструкції, рішеннями першої лісовпорядної наради і технічної наради за підсумками польових робіт.

Колишнє ДП «Попільнянське лісове господарство»

Попільнянський лісгосп був організований в 1936 році. В 1979 році лісгосп був розформований. Три лісництва - Попільнянське, Корнинське і Андрушівське були підпорядковані Коростишівському лісгоспу, а Ружинське лісництво - Бердичівському.

В 1991 році відповідно до наказу Міністерства лісового господарства УРСР від 06.06.1991 р. був організований Попільнянський держлісгосп.

Перше лісовпорядкування лісів, які входять до складу лісгоспу було проведено в 1937 році.

Наступні лісовпорядні роботи проводились в 1946, в 1957 в 1967, в 1977, в 1987, в 1997 роках.

Попереднє лісовпорядкування було проведено в 2008 р. Комплексною лісовпорядною експедицією. Роботи виконувались відповідно до вимог лісовпорядної інструкції 1986 року за І розрядом.

Починаючи з 1998 року на всій території лісгоспу проводилося безперервне лісовпорядкування. Воно полягало в щорічному проведенні натурних таксаційних робіт на площах охоплених господарською діяльністю, на прийнятих землях, на лісових ділянках, що зазнали впливу стихійного лиха. Всі поточні зміни вносилися в повидільну таксаційну і картографічну бази даних, які підтримувались в актуальному стані. Під час безперервного лісовпорядкування здійснювався контроль за якістю виконання лісогосподарських заходів і лісокористування, визначались місця їх проведення. За результатами безперервного лісовпорядкування надавались комплекти обліково-звітної документації. Проводився аналіз виконання проекту організації та розвитку лісового господарства, а його результати доводилися на всі рівні господарського управління.

Нинішнє лісовпорядкування 2018 р. проведено за І розрядом у відповідності з вимогами чинної лісовпорядної інструкції, рішеннями першої лісовпорядної наради і технічної наради за підсумками польових робіт.

Адміністративно-організаційна структура та загальна площа підприємства, наведена у таблиці 1.1.

Таблиця 1.1 – Адміністративно-організаційна структура Коростишівського надлісництва філії «Столичний лісовий офіс» ДП «Ліси України»

Найменування лісництв, місцезнаходження контор	Адміністративні райони	Площа, га
Дубовецьке л-во, кв. 15 вид. 26	Житомирський	4731,7
Івницьке л-во, кв. 96 вид.16 с. Івниця	Житомирський	4649,6
	Бердичівський	14,0
Коростишівське л-во, кв. 25 вид. 2 м. Коростишів, пров. Дачний,8	Житомирський	4936,5
Кропивнянське л-во, кв. 45 вид. 53 с. Кропивня	Житомирський	4165,4
Смолівське л-во, кв. 43 вид. 4 с. Смолівка	Житомирський	6313,1
Ходорківське, кв. 104	Житомирський	5584,5
	Бердичівський	43,9
Корнинське, кв. 51	Житомирський	4873,4
Андрушівське, кв. 17	Бердичівський	5738,5
Попільнянське, кв. 34	Житомирський	2821,3
	Бердичівський	375,9
Ружинське, кв. 55	Бердичівський	4322,0
Всього по підприємству		**48 569,8**
в т.ч.за адмінрайонами	Житомирський	38075,5
	Бердичівський	10494,3

Віднесення лісів до місцевих органів влади наведено в таблиці 1.2.

Таблиця 1.2 – Віднесення лісів до місцевих органів влади

Територіальна громада	Назви лісництв	Перелік кварталів	Площа,га
Житомирський район			
Старосілецька сільська територіальна громада	Дубовецьке	1-10,13-17	1522,3
Коростишівська міська територіальна громада	Дубовецьке	11,12,18-40,42-48	2939,7
Радомишильська міська територіальна громада	Дубовецьке	41,49-51	269,7
Коростишівська міська територіальна громада	Коростишівське	7,12-32,42,45-51	2542,1
Старосілецька сільська територіальна громада	Коростишівське	1-6,8-11,33-36	1462,9
Харитонівська сільська територіальна громада	Коростишівське	43,52-66	708,1
Глибочицька сільська територіальна громада	Коростишівське	37-41,44	223,4
Харитонівська сільська територіальна громада	Івницьке	1-81,83-96	4649,6
Коростишівська міська територіальна громада	Кропивнянське	1-23,27-33,36-46	3767,7
Харитонівська сільська територіальна громада	Кропивнянське	24-26,34-35	397,7
Харитонівська сільська територіальна громада	Смолівське	8-10,15-16,20-22,26-28,31-119	5360,1

Територіальна громада	Назви лісництв	Перелік кварталів	Площа,га
Глибочицька сільська територіальна громада	Смолівське	1-7,11-14,17-19,23-25,29-30	953,0
Коростишівська міська територіальна громада	Ходорківське	1-108	5407,2
Брусилівська селищна територіальна громада	Ходорківське	109-111	177,3
Корнинська селищна територіальна громада	Корнинське	9-29,48-96	3462,3
Попільнянська селищна територіальна громада	Корнинське	30-47	857,0
Брусилівська селищна територіальна громада	Корнинське	1-8	554,1
Андрушівська міська територіальна громада	Попільнянське	45,46	116,1
Квітнева сільська територіальна громада	Попільнянське	19-29,41-44	759,2
Попільнянська селищна територіальна громада	Попільнянське	8-18,30-40,47-61	1946,0
Разом			**38075,5**
Бердичівський район			
Харитонівська сільська територіальна громада	Івницьке	82	14,0
Андрушівська міська територіальна громада	Ходорківське	112	43,9
Андрушівська міська територіальна громада	Попільнянське	1-7	375,9
Андрушівська міська територіальна громада	Андрушівське	1-81,85-111	5501,4
Червоненська сільська територіальна громада	Андрушівське	82-84	237,1
Ружинська селищна територіальна громада	Ружинське	1-5,19-84	3701,3
Вчорайшенська сільська територіальна громада	Ружинське	6-18,85	620,7
Разом			**10494,3**
Усього по підприємству			**48 569,8**

Територія розташування Коростишівського надлісництва філії «Столичний лісовий офіс» ДП «Ліси України» наведена на рисунках 1.1 та 1.2.

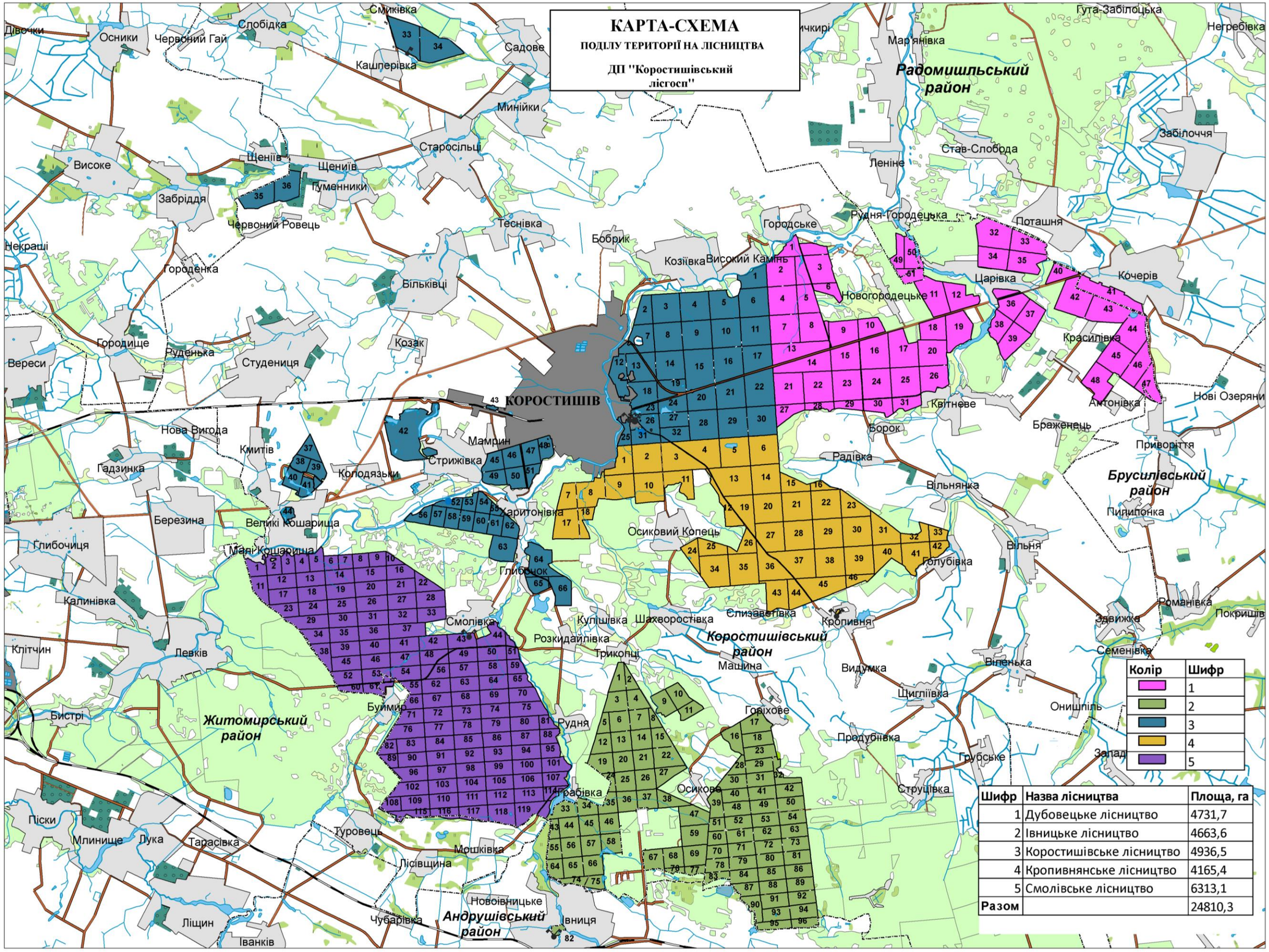

Рисунок 1.1 – Карта-схема розташування території колишнього ДП «Коростишівське лісове господарство»

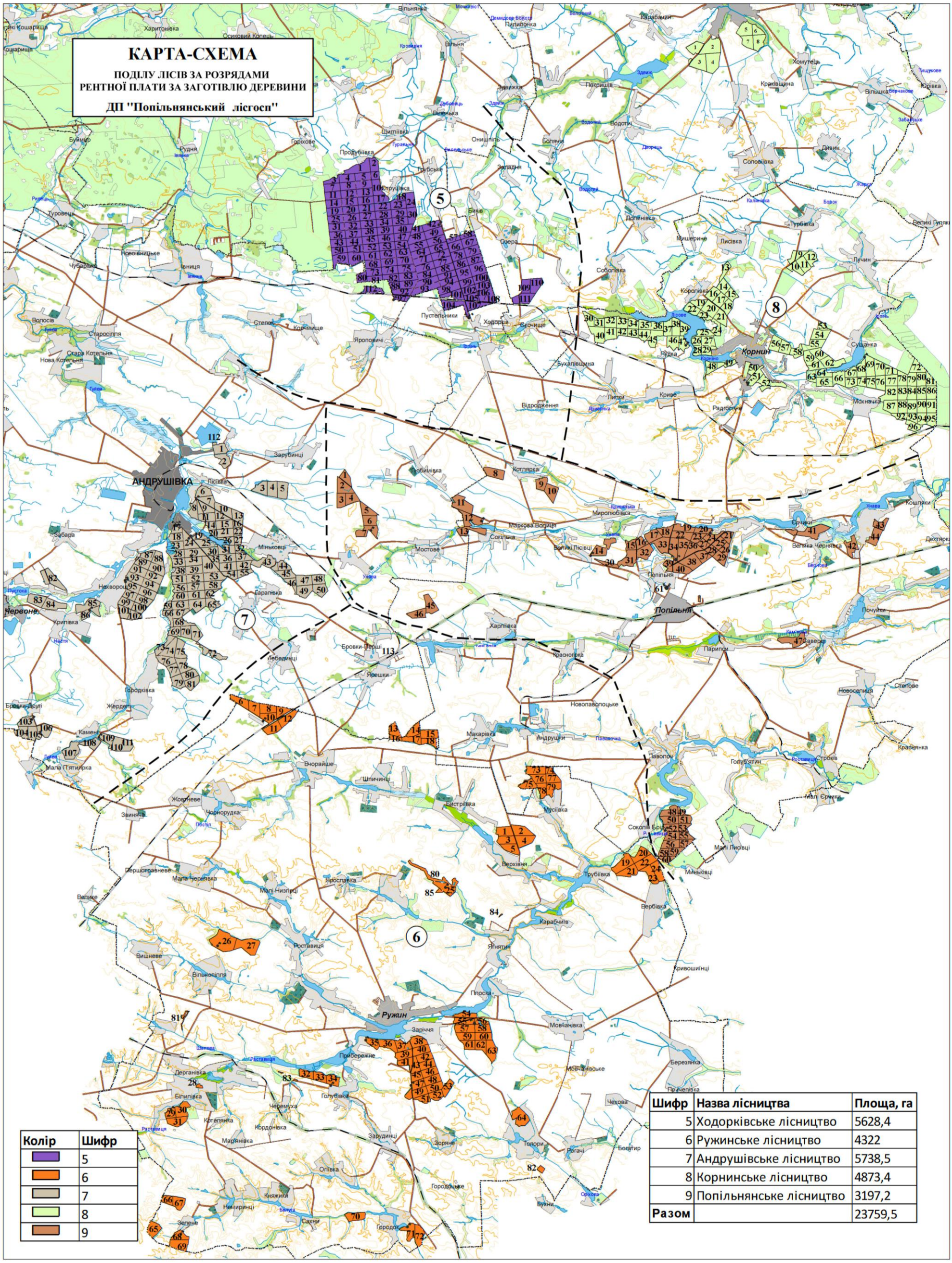

Рисунок 1.2 – Карта-схема розташування території колишнього ДП «Попільнянське лісове господарство»

Існуючий поділ лісів на категорії проведено відповідно постанови КМ України від 16.04.07 р. № 733 «Порядок поділу лісів на категорії та виділення особливо захисних лісових ділянок», постанови КМ України від 16 вересня 2015 р. № 712 «Про затвердження переліку автомобільних доріг загального користування державного значення».

Існуючий поділ лісів на категорії колишнього ДП «Коростишівське лісове господарство» наведено у таблиці 1.3.

Таблиця 1.3 – Існуючий поділ лісів на категорії колишнього ДП «Коростишівське лісове господарство»

Категорії лісів	Площа за даними лісовпорядку-вання	
	га	%
Ліси природоохороного, наукового, історико-культурного призначення		
Пам'ятки природи	14,0	0,1
Заказники	220,7	0,8
Ліси наукового призначення, вкл. генетичні резервати	138,0	0,6
Разом по категорії лісу	**372,7**	**1,5**
Рекреаційно-оздоровчі ліси		
Лісопаркова частина лісів зелених зон	488,3	2,0
Лісогосподарська частина лісів зелених зон	5260,0	21,2
Разом по категорії лісу	**5748,3**	**23,2**
Захисні ліси		
Ліси уздовж смуг відведення автомобільних доріг	446,5	1,8
Ліси уздовж берегів річок,навколо озер,водойм. та ін.	3379,0	13,6
Разом по категорії лісу	**3825,5**	**15,4**
Експлуатаційні ліси		
Експлуатаційні ліси	14863,8	59,9
Всього по лісгоспу	**24810,3**	**100**

Існуючий поділ лісів на категорії колишнього ДП «Попільнянське лісове господарство» наведено у таблиці 1.4.

Таблиця 1.4 – Існуючий поділ лісів на категорії колишнього ДП «Попільнянське лісове господарство»

Категорії лісів	Площа за даними лісовпорядкування	
	га	%
Ліси природоохоронного, наукового, історико-культурного призна-чення – разом	***802,9***	***3,4***
в тому числі:		
Заказники	802,9	3,4
Рекреаційно-оздоровчі ліси - разом	***7641,2***	***32,1***
в тому числі:		
Ліси у межах населених пунктів	9,5	-
Лісопаркова частина лісів зелених зон	711,0	3,0
Лісогосподарська частина лісів зелених зон	6896,1	29,0
Рекреаційно-оздоровчі ліси поза межами зелених зон	24,6	0,1
Захисні ліси – разом	***5988,3***	***25,2***
в тому числі:		

Категорії лісів	Площа за даними лісовпорядкування	
	га	%
Ліси уздовж смуг відведення залізниць	590,1	2,5
Ліси уздовж смуг відведення автомобільних доріг	223,5	0,9
Ліси уздовж річок, навколо озер, водоймищ	1046,4	4,4
Інші захисні ліси	4128,3	17,4
Експлуатаційні ліси	***9327,1***	***39,3***
Всього по лісгоспу:	**23759,5**	**100**

Клопотання щодо проведення існуючого поділу лісів наведено додатку Б.

Клопотання щодо виділення особливо захисних лісових ділянок наведено додатку В.

Карта-схема поділу лісів за категоріями наведена на рисунках 1.3 та 1.4.

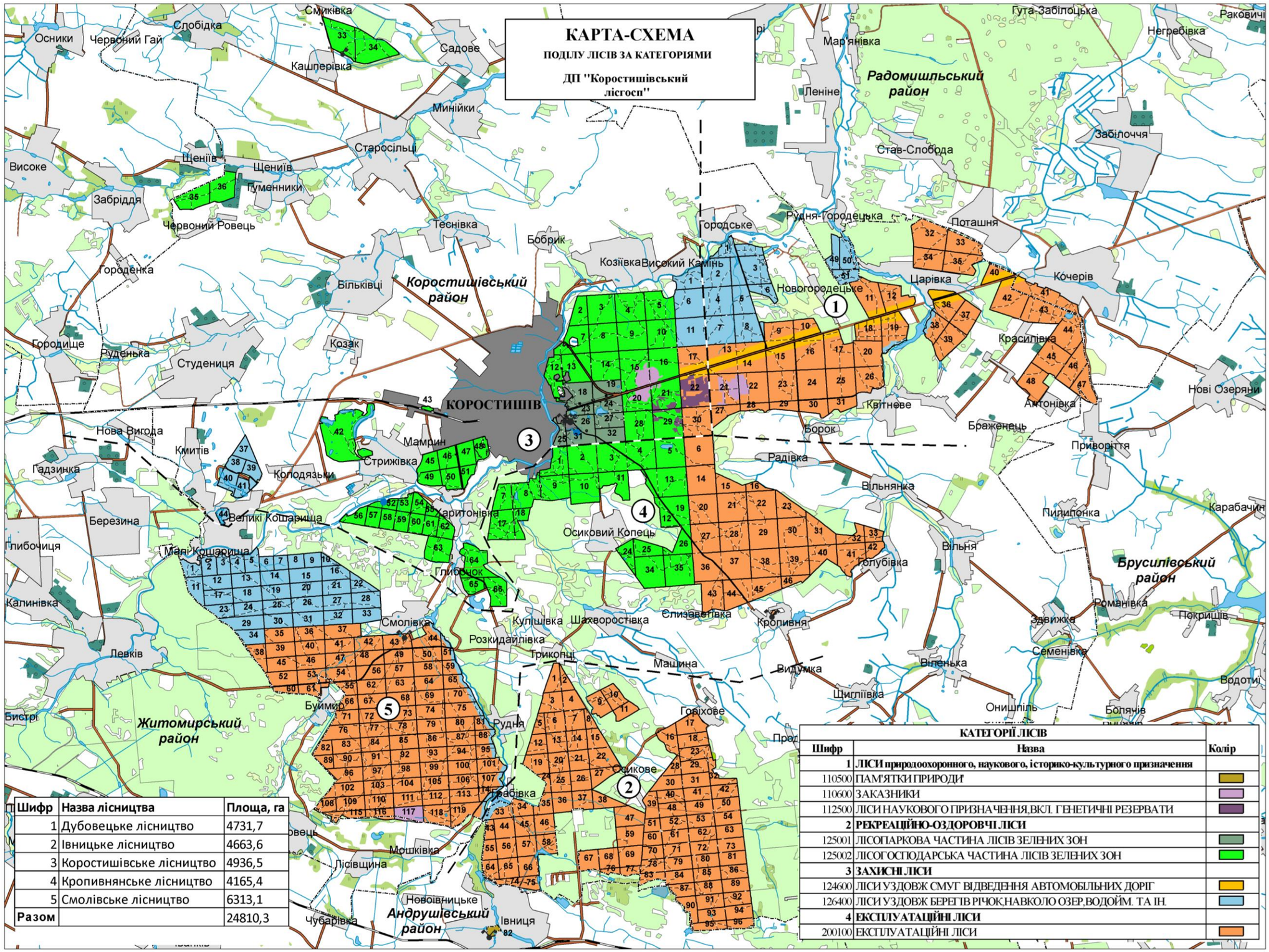

Шифр	Назва лісництва	Площа, га
1	Дубовецьке лісництво	4731,7
2	Івницьке лісництво	4663,6
3	Коростишівське лісництво	4936,5
4	Кропивнянське лісництво	4165,4
5	Смолівське лісництво	6313,1
Разом		24810,3

КАТЕГОРІЇ ЛІСІВ		
Шифр	Назва	Колір
1	ЛІСИ природоохоронного, наукового, історико-культурного призначення	
110500	ПАМ'ЯТКИ ПРИРОДИ	
110600	ЗАКАЗНИКИ	
112500	ЛІСИ НАУКОВОГО ПРИЗНАЧЕННЯ,ВКЛ. ГЕНЕТИЧНІ РЕЗЕРВАТИ	
2	РЕКРЕАЦІЙНО-ОЗДОРОВЧІ ЛІСИ	
125001	ЛІСОПАРКОВА ЧАСТИНА ЛІСІВ ЗЕЛЕНИХ ЗОН	
125002	ЛІСОГОСПОДАРСЬКА ЧАСТИНА ЛІСІВ ЗЕЛЕНИХ ЗОН	
3	ЗАХИСНІ ЛІСИ	
124600	ЛІСИ УЗДОВЖ СМУГ ВІДВЕДЕННЯ АВТОМОБІЛЬНИХ ДОРІГ	
126400	ЛІСИ УЗДОВЖ БЕРЕГІВ РІЧОК,НАВКОЛО ОЗЕР,ВОДОЙМ. ТА ІН.	
4	ЕКСПЛУАТАЦІЙНІ ЛІСИ	
200100	ЕКСПЛУАТАЦІЙНІ ЛІСИ	

Рисунок 1.3 – Карта-схема поділу лісів за категоріями в межах колишнього ДП «Коростишівське лісове господарство»

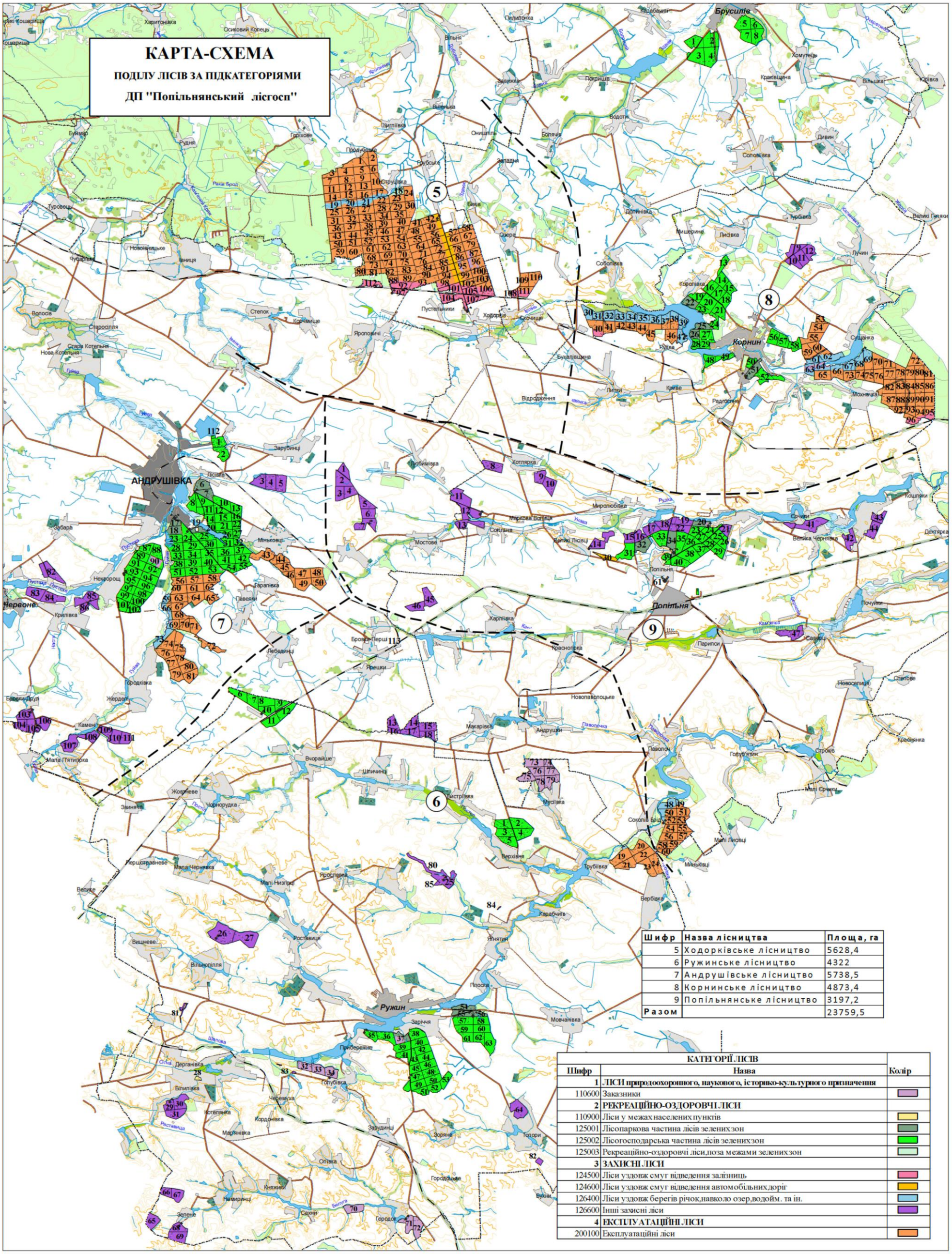

Рисунок 1.4 – Карта-схема поділу лісів за категоріями в межах колишнього ДП «Попільнянське лісове господарство»

1.2 Цілі діяльності

Площа Коростишівського надлісництва філії «Столичний лісовий офіс» ДП «Ліси України» складає 48 569,8 га.

У межах колишнього ДП «Коростишівське лісове господарство» щорічний обсяг рубок головного користування запроектовано в об'ємі 53,18 тис. м^3 ліквідної деревини на площі 203,5 га, в тому числі рекреаційно-оздоровчі ліси – 6,59 тис. м³ на площі 23,0 га, захисні ліси – 7,26 тис. м³ на площі 25,9 га, експлуатаційні ліси – 38,33 тис. м³ на площі 154,6 га.

У межах колишнього ДП «Попільнянське лісове господарство» щорічний обсяг рубок головного користування запроектовано в об'ємі 42,76 тис. м^3 ліквідної деревини на площі 164,4 га, в тому числі захисні ліси – 6,12 тис. м³ на площі 25,1 га, рекреаційно-оздоровчі ліси – 9,35 тис. м³ на площі 35,9 га, експлуатаційні ліси – 27,29 тис. м³ на площі 103,4 га.

Проведення суцільних санітарних рубок у відповідності до Акту поточного лісопатологічного обстеження від 16 серпня 2024 року на площі 524,3 га.

1.3 Опис характеристик діяльності протягом виконання підготовчих і будівельних робіт

Нинішнє лісовпорядкування 2019 р. колишнього ДП «Коростишівське лісове господарство» проведено за I розрядом у відповідності з вимогами чинної лісовпорядної інструкції, рішеннями першої лісовпорядної наради і технічної наради за підсумками польових робіт.

Нинішнє лісовпорядкування 2018 р. колишнього ДП «Попільнянське лісове господарство» проведено за I розрядом у відповідності з вимогами чинної лісовпорядної інструкції, рішеннями першої лісовпорядної наради і технічної наради за підсумками польових робіт.

Лісовпорядкування проведено за методом класів віку, який полягає в утворенні госпчастин, господарств, господарських секцій, які складаються з сукупності однорідних за складом і продуктивністю деревостанів, об'єднаних одним віком і способом рубки лісу. Первинною обліковою одиницею є таксаційний виділ, а первинною розрахунковою одиницею – господарська секція. Усі розрахунки здійснені на основі підсумків розподілу площ і запасів насаджень господарських секцій за класами віку.

Основні показники проведеного лісовпорядкування наведені в таблиці 1.5.

Таблиця 1.5 – Основні показники проведеного лісовпорядкування

Показники	Одиниці вимірювання	Обсяги
У межах колишнього ДП «Коростишівське лісове господарство»		
1. Площа лісовпорядкування	га	24810,3
в. т .ч. з використанням ортофотопланів	га	24810,3
2. Кількість кварталів	шт.	378
3. Середня площа кварталів:	га	65,6

Показники	Одиниці вимірювання	Обсяги
4. Кількість таксаційних виділів	шт.	11636
5. Середня площа таксаційного виділу	га	2,1
6. Закладено площадок вибіркових методів таксації	шт.	88
7. Закладено площадок на визначення сум площ поперечних перерізів деревостанів	шт.	213
8. Закладено пробних площ – усього	шт.	8
в т.ч. на рубки догляду*	шт.	-
9. Кількість планшетів	шт.	34
У межах колишнього ДП «Попільнянське лісове господарство»		
1. Площа лісовпорядкування	га	23759,5
в. т .ч. з використанням ортофотопланів	га	23759,5
2. Кількість кварталів	шт.	467
3. Середня площа кварталів:	га	51
4. Кількість таксаційних виділів	шт.	9470
5. Середня площа таксаційного виділу	га	2,5
6. Закладено площадок вибіркових методів таксації	шт.	670
7. Закладено площадок на визначення сум площ поперечних перерізів деревостанів	шт.	1640
8. Закладено пробних площ – усього	шт.	6
в т.ч. на рубки догляду*	шт.	1
9. Кількість планшетів	шт.	20

Геодезичною (картографічною) основою для складання лісовпорядних планшетів стали геодезичні дані згідно державних актів на право постійного користування землею лісництв, матеріали ортофотопланів та планшети базового лісовпорядкування із внесеними змінами, виконанні при лісовпорядних роботах за технологією безперервного лісовпорядкування.

Таксація лісового фонду здійснювалась окомірно-вимірювальним методом, основаному на поєднанні окомірної таксації з вибірковою вимірювальною і переліковою таксацією, дані якої є основою для таксаційної характеристики виділу. Для коригування запасів насаджень на 1 га під час окомірної таксації, а також визначення відносних повнот під час вибіркової вимірювальної і перелікової таксації керувались «Лісотаксаційним довідником», затвердженим Держлісагентством України (протокол засідання НТР агенства №17 від 16.12.2020 р.).

Крім зазначених таблиць використовувались такі нормативно-методичні матеріали: «Пробні площі лісовпорядні. Метод закладання. СОУ 02.02-37-476:20056», Київ 2006, «Інструкція з проєктування, технічного приймання, обліку та оцінки якості лісокультурних об’єктів», Київ, 2010, «Методичні вказівки з відведення і таксації лісосік, видачі лісорубних квитків та огляду місць заготівлі деревини в лісах Державного агентства лісових ресурсів України», Київ, 2013; «Збірник рекомендацій УкрНДІгірліс», випуск п’ятий, Ів.-Франківськ-2018, щодо удосконалення ведення лісового господарства (для регіону Карпат); «Рекомендації з ведення лісового господарства в умовах радіоактивного забруднення», Київ, 2008, «Робочі правила з проведення вибіркових методів таксації деревостанів під час лісовпорядкування», Ірпінь, 2012, «Робочі правила з обстеження лісових культур і природного поновлення під час лісовпорядкування», Ірпінь-2012, «Методика визначення показників рекреаційної

характеристики земель», Ірпінь, 2000, «Технологічна інструкція із заповнення карток таксації для оброблення на персональному комп'ютері», Ірпінь, 2003.

Виділення особливо захисних лісових ділянок з обмеженим режимом лісокористування проводилось у відповідності до « Порядку поділу лісів на категорії та виділення особливо захисних лісових ділянок», затвердженого постановою КМ України від 16 травня 2007 року № 733.

Рубки головного користування запроектовані у відповідності до «Порядку спеціального використання лісових ресурсів», затвердженого постановою Кабінету Міністрів України від 23 травня 2007 року №761, і «Правил рубок головного користування» затверджених наказом Державного комітету лісового господарства України 23.12.2009 року № 364.

З метою проведення планованої діяльності здійснюватимуться наступні підготовчі роботи:

1. Визначення на місцевості меж лісосіки (не потребує додаткового використання техніки, матеріалів та сировини).

2. Визначення меж зон безпеки навколо лісосіки (не потребує додаткового використання техніки, матеріалів та сировини).

3. Установлення заборонних знаків огородження небезпечних зон (не потребує залучення додаткової техніки, матеріалів та сировини, стандартні заборонні знаки встановлюються з використанням наявного матеріального фонду, від 4 шт. на ділянку).

4. Розмітка лісосіки на пасіки (не потребує додаткового використання техніки, матеріалів та сировини).

5. Визначення пасічних волоків (не потребує додаткового використання техніки, матеріалів та сировини).

Планована діяльність не потребує будівництва та реконструкції дорожного покриття.

Інтенсивне використання лісових багатств поєднується з їхнім збереженням, поліпшенням та відновленням. Одним із найважливіших завдань лісового господарства є розширене відтворення лісу та раціональне використання всіх багатогранних корисних властивостей лісу.

Рубки головного користування в лісах проводяться таким чином, аби одержання деревини супроводжувалося збереженням ґрунтозахисних, водорегулювальних та інших корисних властивостей лісу, забезпеченням природного лісовідновлення. Ці рубки спрямовані на раціональне використання лісосічного фонду, підвищення продуктивності й поліпшення складу нових лісів.

Під час проведення рубок головного користування та суцільних санітарних рубок застосовуються технології, які дають змогу максимально зберігати дерева, що не підлягають

вирубуванню, підріст, підлісок, трав’яний покрив та ґрунти.

1.4 Опис характеристик провадження планованої діяльності (зокрема виробничих процесів) виду і кількості матеріалів та природних ресурсів, які планується використовувати

Площа Коростишівського надлісництва філії «Столичний лісовий офіс» ДП «Ліси України» складає 48 569,8 га.

Господарська діяльність підприємства спрямована на цільове та ефективне виконання на базі науково-технічних досягнень і передового досвіду повного комплексу лісогосподарських, лісовідновлювальних та лісозаготівельних заходів, які забезпечують раціональне і невиснажливе використання та відтворення лісових ресурсів, охорону навколишнього природного середовища.

Технологія виробничої діяльності включає наступні технологічні операції:

1. *звалювання* дерев проводиться бензопилами марок Stihl 180, Stihl 230 та Stihl 361 (та аналогами);

2. *очищення дерев від сучків* виконується бензопилами від підземка до верхівки дерева бензопилами Stihl 180, Stihl 230 та Stihl 361 (та аналогами);

3. *трелювання лісу* здійснюється колісними тракторами марок МТЗ-82 та Belarus-82.1, Belarus-892.1 на трелювальних волоках хлистами чи напівхлистами в залежності від об’єму хлиста.

4. *розкряжування деревини* виконується бензопилами марки Stihl 180, Stihl 230 та Stihl 361 (та аналогами).

5. *очищення місць рубок* проводиться одночасно з лісосічними роботами. Спосіб утилізації порубкових решток залежить від призначення лісосіки:

– у лісосіках, що призначені для штучного лісовідновлення відбувається збирання порубкових решток у купи та вали вручну для перегнивання;

– на ерозійно небезпечних ділянках очищення проводиться рівномірним розкиданням подрібнених на відрізки до 1 метра порубкових решток по лісосіці;

– укладання порубкових решток у місцях проїзду агрегатних лісових машин.

6. *навантаження деревини* проводиться гідроманіпулятором – на автомобільному шасі;

7. *вивезення деревини* здійснюється автомобільним транспортом типу УРАЛ 4320 (та аналогами).

Всі лісозаготівельні роботи виконуються приватними підприємцями на основі договорів.

Рубки головного користування

Розміщення рубок головного користування запроектовано дійсним лісовпорядкуванням та проведено з урахуванням наявного експлуатаційного фонду по лісництвах, стану насаджень і схеми існуючої дорожньої мережі. При територіальному розміщенні лісосік необхідно дотримуватись рекомендацій лісовпорядкування.

У 2023 році проведено актуалізацію матеріалів лісовпорядкування та внесено зміни до матеріалів лісовпорядкування. Фонд рубок головного користування наведено в додатку Н.

У межах колишнього ДП «Коростишівське лісове господарство» щорічний обсяг рубок головного користування запроектовано в об'ємі 53,18 тис. м^3 ліквідної деревини на площі 203,5 га, в тому числі рекреаційно-оздоровчі ліси – 6,59 тис. м³ на площі 23,0 га, захисні ліси – 7,26 тис. м³ на площі 25,9 га, експлуатаційні ліси – 38,33 тис. м³ на площі 154,6 га.

У межах колишнього ДП «Попільнянське лісове господарство» щорічний обсяг рубок головного користування запроектовано в об'ємі 42,76 тис. м^3 ліквідної деревини на площі 164,4 га, в тому числі захисні ліси – 6,12 тис. м³ на площі 25,1 га, рекреаційно-оздоровчі ліси – 9,35 тис. м³ на площі 35,9 га, експлуатаційні ліси – 27,29 тис. м³ на площі 103,4 га.

Протягом ревізійного періоду крім зазначених у відомості лісових ділянок в рубку, можуть надходити і інші можливі для експлуатації ділянки лісу, які на рік рубки досягли віку стиглості. Відведення таких насаджень в рубку можливе в разі, якщо вони вимагають проведення термінової рубки в зв'язку з їх пошкодженням, усиханням, з втратою захисних функцій, в розладнаних насадженнях, в насадженнях, які в установленому порядку підлягають розчищенню в зв'язку будівництвом; у випадку коли неможливо розмістити по певних господарських секціях наявний лісосічний фонд згідно встановленій розрахунковій лісосіці через необхідність дотримання встановлених термінів примикання лісосік; в зв'язку з будівництвом лісових доріг (їхньою відсутністю), а також в інших випадках, що не входять в протиріччя з положеннями чинних нормативних документів, які регламентують проведення рубок головного користування.

Щорічні обсяги рубок головного користування наведені в таблиці 1.6.

Таблиця 1.6 – Щорічні обсяги рубок головного користування

Господарство, господарська секція	Експлуатаційний фонд (чисельник – площа,га; знаменник – запас, тис.м^3)	Прийнята розрахункова лісосіка							
		лісовпорядкуванням				2-ою л/в нарадою			
		площа, га	запас, тис.м^3			площа, га	запас, тис.м^3		
			стовбурний	ліквідний	ділової деревини		стовбурний	ліквідний	ділової деревини
У межах колишнього ДП «Коростишівське лісове господарство»									
Рекреаційно-оздоровчі ліси									
Господарська частина – рекреаційно-оздоровчі ліси з обмеженим режимом користування на рівнині									

Господарство, господарська секція	Експлуатаційний фонд (чисельник – площа,га; знаменник – запас, тис.м^3)	Прийнята розрахункова лісосіка							
		лісовпорядкуванням				2-ою л/в нарадою			
		площа, га	запас, тис.м^3			площа, га	запас, тис.м^3		
			стовбурний	ліквідний	ділової деревини		стовбурний	ліквідний	ділової деревини
Суцільнолісосічні рубки									
ХВОЙНЕ-УСЬОГО	**565,7 / 182,98**	**20,96**	**6,75**	**6,12**	**3,98**	**20,96**	**6,75**	**6,12**	**3,98**
в тому числі за господарськими секціями:									
- соснова	558,0 / 180,27	**20,96**	**6,75**	**6,12**	**3,98**	**20,96**	**6,75**	**6,12**	**3,98**
- соснова в осеред. кореневої губки	5,2 / 1,76	-	-	-	-	-	-	-	-
- ялинова похідна	2,5 / 0,95	-	-	-	-	-	-	-	-
ТВЕРДОЛИСТЯНЕ - УСЬОГО	**0,7 / 0,27**	-	-	-	-	-	-	-	-
в тому числі за господарськими секціями:									
-дубова високостовбурна	0,7 / 0,27	-	-	-	-	-	-	-	-
М'ЯКОЛИСТЯНЕ - УСЬОГО	**33,3 / 8,52**	**2,1**	**0,55**	**0,47**	**0,16**	**2,1**	**0,55**	**0,47**	**0,1**
в тому числі за господарськими секціями:									
-березова	11,2 / 2,64	0,5	0,12	0,10	0,03	0,5	0,12	0,10	0,03
-чорновільхова	21,6 / 5,75	1,6	0,43	0,37	0,13	1,6	0,43	0,37	0,13
-тополева	0,5 / 0,13	-	-	-	-	-	-	-	-
Разом за способом рубки	**599,7 / 191,77**	**23,0**	**7,30**	**6,59**	**4,14**	**23,0**	**7,30**	**6,59**	**4,14**
Разом погосподарській частині	**599,7 / 191,77**	**23,0**	**7,30**	**6,59**	**4,14**	**23,0**	**7,30**	**6,59**	**4,14**
Захисні ліси									
Господарська частина – захисні ліси з обмеженим режимом користування на рівнині									
Суцільнолісосічні рубки									
ХВОЙНЕ - УСЬОГО	**233,8 / 73,13**	**19,8**	**6,19**	**5,61**	**3,65**	**19,8**	**6,19**	**5,61**	**3,65**
в тому числі за господарськими секціями:									
- соснова	**233,2 / 72,94**	**19,8**	**6,19**	**5,61**	**3,65**	**19,8**	**6,19**	**5,61**	**3,65**
- соснова в осеред. кореневої губки	**0,6 / 0,19**								
ТВЕРДОЛИСТЯНЕ - УСЬОГО	**63,7 / 20,06**	**3,7**	**1,17**	**1,03**	**0,28**	**3,7**	**1,17**	**1,03**	**0,28**
в тому числі за господарськими секціями:									
-дубова високостовбурна	63,7 / 20,06	3,7	1,17	1,03	0,28	3,7	1,17	1,03	0,28
М'ЯКОЛИСТЯНЕ - УСЬОГО	**31,0 / 8,96**	**2,4**	**0,70**	**0,62**	**0,29**	**2,4**	**0,70**	**0,62**	**0,29**
в тому числі за господарськими секціями:									
-березова	12,6 / 3,88	1,2	0,37	0,33	0,10	1,2	0,37	0,33	0,10

Господарство, господарська секція	Експлуатаційний фонд (чисельник – площа,га; знаменник – запас, тис.м^3)	Прийнята розрахункова лісосіка							
		лісовпорядкуванням				2-ою л/в нарадою			
		площа, га	запас, тис.м^3			площа, га	запас, тис.м^3		
			стовбурний	ліквідний	ділової деревини		стовбурний	ліквідний	ділової деревини
-чорновільхова	18,4 5,08	1,2	0,33	0,29	0,19	1,2	0,33	0,29	0,19
Разом за способом рубки	**328,5 102,15**	**25,9**	**8,06**	**7,26**	**4,22**	**25,9**	**8,06**	**7,26**	**4,22**
Разом по господарській частині	**328,5 102,15**	**25,9**	**8,06**	**7,26**	**4,22**	**25,9**	**8,06**	**7,26**	**4,22**
Експлуатаційні ліси									
Господарська частина - експлуатаційні ліси на рівнині									
Суцільнолісосічні рубки									
ХВОЙНЕ-УСЬОГО	**991,8 300,29**	**97,7**	**29,43**	**26,65**	**21,01**	**97,7**	**29,43**	**26,65**	**21,01**
в тому числі за господарськими секціями:									
- соснова в надмірно зволожених умовах	3,7 0,54	-	-	-	-	-	-	-	-
-соснова	787,6 233,29	84,0	24,88	22,50	17,69	84,0	24,88	24,50	17,69
- соснова в осеред. кореневої губки	165,4 53,62	10,9	3,53	3,22	2,57	10,9	3,53	3,22	2,57
-ялинова похідна	35,1 12,84	2,8	1,02	0,93	0,75	2,8	1,02	0,93	0,75
Твердолистяне – УСЬОГО	**314,5 88,35**	**23,6**	**6,64**	**5,73**	**3,69**	**23,6**	**6,64**	**5,73**	**3,69**
в тому числі за госпсекціями:									
-дубова високостовбурна	294,6 84,28	22,4	6,41	5,52	3,60	22,4	6,41	5,52	3,60
-дубова низькостовбурна	9,8 1,80	0,5	0,09	0,08	0,04	0,5	0,09	0,08	0,04
-грабова	8,0 1,61	0,7	0,14	0,13	0,05	0,7	0,14	0,13	0,05
-ясенева	2,0 0,64	-	-	-	-	-	-	-	-
-акацієва	0,1 0,02	-	-	-	-	-	-	-	-
М'ЯКОЛИСТЯНЕ - УСЬОГО	**377,9 91,01**	**33,3**	**7,96**	**6,95**	**4,33**	**33,3**	**7,96**	**6,95**	**4,33**
в тому числі за господарськими секціями:									
-березова в надмірно зволо-жених умовах	13,8 2,92	1,6	0,34	0,29	0,18	1,6	0,34	0,29	0,18
-березова	167,4 37,43	16,4	3,67	3,23	1,91	16,4	3,67	3,23	1,91
-осикова	14,1 3,77	1,9	0,51	0,46	0,21	1,9	0,51	0,46	0,21
-чорновільхова	182,6 46,89	13,4	3,44	2,97	2,03	13,4	3,44	2,97	2,03
Разом за способом рубки	**1684,2 479,65**	**154,6**	**44,03**	**39,33**	**29,03**	**154,6**	**44,03**	**39,33**	**29,03**

Господарство, господарська секція	Експлуатаційний фонд (чисельник – площа,га; знаменник – запас, тис.м^3)	Прийнята розрахункова лісосіка							
		лісовпорядкуванням				2-ою л/в нарадою			
		площа, га	запас, тис.м^3			площа, га	запас, тис.м^3		
			стовбурний	ліквідний	ділової деревини		стовбурний	ліквідний	ділової деревини
Разом по господарській частині	**1684,2 / 479,65**	**154,6**	**44,03**	**39,33**	**29,03**	**154,6**	**44,03**	**39,33**	**29,03**
Усього по лісгоспу									
	2612,4 / 773,57	**203,5**	**59,39**	**53,18**	**37,39**	**203,5**	**59,39**	**53,18**	**37,39**
в тому числі за господарськими секціями:									
Хвойне	1791,3 / 556,40	138,4	42,37	38,38	28,64	138,4	42,37	38,38	28,64
Твердолистяне	378,9 / 108,68	27,3	7,81	6,76	3,97	27,3	7,81	6,76	3,97
М'яколистяне	442,2 / 108,49	37,8	9,21	8,04	4,78	37,8	9,21	8,04	4,78

У межах колишнього ДП «Попільнянське лісове господарство»

Господарство, господарська секція	Експлуатаційний фонд: площа,га / запас, тис.м^3	Прийнята розрахункова лісосіка							
		лісовпорядкуванням				другою л/в нарадою			
		площа, га	запас, тис.м^3			площа, га	запас, тис.м^3		
			стовбурний	лік відний	ділової деревини		стовбурний	ліквідний	ділової деревини
Рекреаційно-оздоровчі ліси									
Господарська частина – Рекреаційно-оздоровчі ліси з обмеженим режимом користування на рівнині									
Суцільнолісосічні рубки									
Хвойне – всього	253,0 / 79,60	18,8	5,90	5,34	4,02	18,8	5,90	5,34	4,02
в тому числі по госпсекціях:									
Соснова	196,9 / 61,52	16,1	5,03	4,56	3,42	16,1	5,03	4,56	3,42
Соснова в осередках кореневої губки	34,3 / 11,17	1,5	0,49	0,44	0,33	1,5	0,49	0,44	0,33
Ялинова похідна	21,8 / 6,91	1,2	0,38	0,34	0,27	1,2	0,38	0,34	0,27
Твердолистяне – всього	178,8 / 47,95	14,5	3,97	3,50	1,64	14,5	3,97	3,50	1,64
в тому числі по госпсекціях:									
Дубова високостовбурна	107,1 / 30,23	11,3	3,19	2,78	1,39	11,3	3,19	2,78	1,39
Дубова низькостовбурна	21,2 / 5,17	1,1	0,27	0,24	0,11	1,1	0,27	0,24	0,11
Ясенева	3,2 / 0,90								
Грабова	41,9 / 10,26	2,1	0,51	0,48	0,14	2,1	0,51	0,48	0,14
В'язова	5,4 / 1,44								
М'яколистяне – всього	43,8 / 10,01	2,6	0,59	0,51	0,27	2,6	0,59	0,51	0,27
в тому числі по госпсекціях:									

Березова	12,7 2,60	0,9	0,18	0,16	0,08	0,9	0,18	0,16	0,08
Осикова в надмірно зволожених умовах місцезростання	1,3 0,30								
Осикова	3,9 0,79								
Чорновільхова	22,4 5,38	1,7	0,41	0,35	0,19	1,7	0,41	0,35	0,19
Тополева	3,5 0,94								
Разом за способом рубки і по господарській частині	**475,6 137,56**	**35,9**	**10,46**	**9,35**	**5,93**	**35,9**	**10,46**	**9,35**	**5,93**
Захисні ліси									
Господарська частина – Захисні ліси з обмеженим режимом користування на рівнині									
Суцільнолісосічні рубки									
Хвойне – всього	149,0 46,48	10,2	3,18	2,89	2,37	10,2	3,18	2,89	2,37
в тому числі за госп-секціями:									
Соснова	144,0 44,93	9,8	3,06	2,78	2,28	9,8	3,06	2,78	2,28
Ялинова похідна	5,0 1,55	0,4	0,12	0,11	0,09	0,4	0,12	0,11	0,09
Твердолистяне – всього	115,9 28,29	9,3	2,32	2,04	0,90	9,3	2,32	2,04	0,90
в тому числі по госпсекціях:									
Дубова високостовбурна	17,9 5,22	3,6	1,05	0,88	0,46	3,6	1,05	0,88	0,46
Дубова низькостовбурна	17,0 4,01	0,9	0,21	0,18	0,08	0,9	0,21	0,18	0,08
Грабова	35,6 9,46	1,9	0,50	0,47	0,14	1,9	0,50	0,47	0,14
Ясенева	28,7 7,36	1,4	0,36	0,32	0,16	1,4	0,36	0,32	0,16
В'язова	16,7 2,24	1,5	0,20	0,19	0,06	1,5	0,20	0,19	0,06
М’яколистяне – всього	86,2 22,13	5,6	1,34	1,19	0,59	5,6	1,34	1,19	0,59
в тому числі по госпсекціях:									
Березова	21,7 4,73	1,8	0,39	0,35	0,17	1,8	0,39	0,35	0,17
Осикова	16,9 3,86	1,5	0,34	0,32	0,13	1,5	0,34	0,32	0,13
Чорновільхова	40,6 10,81	2,3	0,61	0,52	0,29	2,3	0,61	0,52	0,29
Тополева	7,0 2,73								
Разом за способом рубки і по господарській частині	**351,1 96,90**	**25,1**	**6,84**	**6,12**	**3,86**	**25,1**	**6,84**	**6,12**	**3,86**
Експлуатаційні ліси									
Господарська частина – Експлуатаційні ліси									
Суцільнолісосічні рубки									
Хвойне – всього	1023,1	56,6	18,38	16,58	12,92	56,6	18,38	16,58	12,92

	331,77								
в тому числі за госпсекціями:									
Соснова	925,4 303,07	51,6	16,90	15,24	11,88	51,6	16,90	15,24	11,88
Соснова в осередках кореневої губки	50,7 14,24	2,1	0,59	0,54	0,40	2,1	0,59	0,54	0,40
Ялинова похідна	47,0 14,46	2,9	0,89	0,80	0,64	2,9	0,89	0,80	0,64
Твердолистяне – всього	506,1 139,97	30,4	8,43	7,26	3,51	30,4	8,43	7,26	3,51
в тому числі по госпсекціях:									
Дубова високостовбурна	462,0 129,18	27,9	7,80	6,68	3,34	27,9	7,80	6,68	3,34
Дубова низькостовбурна	4,5 0,93								
Грабова	30,8 7,72	2,5	0,63	0,58	0,17	2,5	0,63	0,58	0,17
Ясенева	1,4 0,31								
Кленова	7,0 1,77								
В'язова	0,4 0,06								
М’яколистяне – всього	221,5 55,90	16,4	3,97	3,45	1,78	16,4	3,97	3,45	1,78
в тому числі по госпсекціях:									
Березова	52,2 11,06	6,4	1,36	1,19	0,59	6,4	1,36	1,19	0,59
Осикова	19,3 5,22	1,3	0,35	0,33	0,13	1,3	0,35	0,33	0,13
Чорновільхова	135,9 35,24	8,7	2,26	1,93	1,06	8,7	2,26	1,93	1,06
Тополева	14,1 4,38								
Разом за способом рубки і по господарській частині	**1750,7 527,64**	**103,4**	**30,78**	**27,29**	**18,21**	**103,4**	**30,78**	**27,29**	**18,21**
УСЬОГО ПО ЛІСГОСПУ									
Хвойне – всього	1425,1 457,85	85,6	27,46	24,81	19,31	85,6	27,46	24,81	19,31
в тому числі по госпсекціях:									
Соснова	1351,3 434,93	81,1	26,07	23,56	18,31	81,1	26,07	23,56	18,31
Ялинова похідна	73,8 22,92	4,5	1,39	1,25	1,00	4,5	1,39	1,25	1,00
Твердолистяне – всього	800,8 216,21	54,2	14,72	12,80	6,05	54,2	14,72	12,80	6,05
в тому числі по госпсекціях:									
Дубова	629,7 174,74	44,8	12,52	10,76	5,38	44,8	12,52	10,76	5,38
Грабова	108,3 27,39	6,5	1,64	1,53	0,45	6,5	1,64	1,53	0,45
Ясенева	33,3 8,57	1,4	0,36	0,32	0,16	1,4	0,36	0,32	0,16
В'язова	22,5 3,74	1,5	0,20	0,19	0,06	1,5	0,20	0,19	0,06

М’яколистяне – всього	351,5 88,04	24,6	5,90	5,15	2,64	24,6	5,90	5,15	2,64
в тому числі по госпсекціях:									
Березова	86,6 18,39	9,1	1,93	1,70	0,84	9,1	1,93	1,70	0,84
Осикова	41,4 10,17	2,8	0,69	0,65	0,26	2,8	0,69	0,65	0,26
Чорновільхова	198,9 51,43	12,7	3,28	2,80	1,54	12,7	3,28	2,80	1,54
Усього по лісгоспу	**2577,4 762,10**	**164,4**	**48,08**	**42,76**	**28,00**	**164,4**	**48,08**	**42,76**	**28,00**

Санітарні рубки

Суцільні санітарні рубки проводяться шляхом вирубування сухостійних, відмираючих і дуже ослаблених дерев, пошкоджених пожежами, шкідниками, хворобами лісу і внаслідок аварій та стихійного лиха, лише у деревостанах, в яких проведення вибіркових санітарних рубок призведе до зменшення повноти насаджень нижче встановленого показника повноти.

Акти поточного лісопатологічного обстеження лісових насаджень наведено в додатку З.

Акт лісопатологічного обстеження лісових насаджень Коростишівського надлісництва філії «Столичний лісовий офіс» Державного спеціалізованого господарського підприємства «Ліси України» (колишньої філії «Коростишівське лісове господарство» ДП «Ліси України») на предмет призначення заходів з поліпшення санітарного стану лісів від 16 серпня 2024 року на площі 524,3 га.

На звернення колишньої філії «Коростишівське лісове господарство» ДП «Ліси України», лист № 635 від 13.08.2024 року, комісією в складі: провідного інженера-лісопатолога Державного спеціалізованого лісозахисного підприємства «Київлісозахист» (далі - ДСЛП «Київлісозахист») Юрія ДВОРАКІВСЬКОГО, інженера-лісопатолога І категорії ДСЛП «Київлісозахист» Юрія ТИМЧЕНКА, головного лісничого колишньої філії «Коростишівське лісове господарство» ДП «Ліси України» Сергія СТЕПАНЧУКА, провідного інженера охорони та захисту лісу колишньої філії «Коростишівське лісове господарство» ДП «Ліси України» Сергія ОЛІЙНИКА, інженера охорони та захисту лісу колишньої філії «Коростишівське лісове господарство» ДП «Ліси України» Леоніда КОСТЮКА проведено лісопатологічне обстеження насаджень колишньої філії «Коростишівське лісове господарство» ДП «Ліси України» на предмет призначення заходів з поліпшення санітарного стану лісів.

Таксаційна характеристика лісових насаджень, що обстежувались, наведена за матеріалами базового лісовпорядкування 2019 року в додатку З.

Обстеження проведено:

Дубовецьке лісництво – площа 65,9 га;

Коростишівське лісництво – площа 49,3 га;

Івницьке лісництво – площа 186,9 га;

Смолівське лісництво – площа 40,9 га;

Кропивнянське лісництво – площа 85,2 га;

Ходорківське лісництво – площа 16,7 га;

Корнинське лісництво – площа 46,4 га;

Попільнянське лісництво – площа 33,0 га.

Загальна обстежена площа на території колишньої філії «Коростишівське лісове господарство» ДП «Ліси України» складає **524,3 га.**

Обстежені насадження характеризуються незадовільним санітарним станом - всихання сильної інтенсивності. Причинами погіршення санітарного стану є діяльність стовбурових шкідників, враження та прогресування хвороб лісу, пошкодження стихійним лихом - вітровалом, буреломом, пожежами та внаслідок бойових дій.

Насадження, пошкоджені стовбуровими шкідниками, характеризуються курганним всиханням соснових деревостанів. Осередки стовбурових шкідників мають розвиток і розповсюдження сильного ступеню. Переважна кількість дерев відноситься до IV (відмираючі), V (свіжий сухостій) та VI (старий сухостій) категорій стану (крона дуже ажурна, хвоя світло-зелена або жовтувато-зелена, характеризуються частковим опаданням кори, дерева відпрацьовані стовбуровими шкідниками, хвоя, гілки другого і третього порядків відсутні). Насадження часто розладнані, низькоповнотні, з великою кількістю сухостою. Переважаючими видами стовбурових шкідників в соснових насадженнях, які призвели до всихання є лубоїд сосновий малий з відпрацюванням стовбурів дерев сосни в зоні тонкої кори, ходи якого можна спостерігати на поодиноких вивалених деревах з категорії старий сухостій, зламаних вершинах дерев сосни внаслідок бурелому та великий сосновий лубоїд, синя соснова златка з відпрацюванням стовбурів дерев сосни в зоні товстої кори. Також внутрішні тканини стовбурів в місцях поширення личинкових ходів стовбурових шкідників характеризуються наявністю «синяви» яка характерна при поширенні її збудників - офіостомових грибів.

Окремі лісонасадження мають сильний ступінь ураження хворобою лісу - кореневою губкою. При цьому хвоя в дерев блідо-зеленого кольору, приріст вкорочений або взагалі відсутній. Під деревами спостерігаються «стрижені пагони» сосни в кількості до 10 шт/м^2, що є результатом додаткового живлення великого і малого соснових лубоїдів. В насадженнях утворилися «вікна», галявини, які заростають березою, осикою, кущовою та трав'яною рослинністю. Дерева V-VI категорій стану (свіжий та старий сухостій) часто мають ознаки відпрацьовання стовбурними шкідниками.

Крім того в обстежених соснових насадженнях спостерігається всихання другорядних порід дерев: берези повислої від трутовика справжнього, бактеріальної водянки, всихання дерев осики та дуба від трутовика несправжнього, дерев дуба внаслідок пошкодження дубовою

бронзовою златкою, яка є переносником збудника хвороби дуба звичайного - трахеомікозу дуба. Такі дерева відносяться до дерев IV (відмираючі), V (свіжий сухостій) та VI (старий сухостій) категорій стану (крона дуже ажурна, листя дуже дрібне, масові водяні пагони, гілки другого та третього порядків відсутні, опадання кори, наявність плодових тіл).

Насадження, пошкоджені пожежами характеризуються всиханням сильного та дуже сильного ступеня. Характер розташування відмираючих та сухостійних дерев - суцільний. Висота нагарів на стовбурах дерев до зони тонкої кори, а обвуглення зони кореневої шийки (з відмиранням камбію) - більше 3/4 периметра. На деревах сосни хвоя часто відсутня. Дерева сосни відпрацьовані такими стовбуровими шкідниками як: синя соснова златка, сірий довговусий вусач, шестизубий короїд тощо. Відбувається відшарування кори на стовбурах. Внутрішні тканини стовбурів в місцях поширення личинкових ходів шкідників-ксилофагів характеризуються наявністю «синяви», яка характерна при поширенні її збудників - офіостомових грибів.

Дерева інших лісотвірних порід відпрацьовані комплексом стовбурових шкідників та вражені трутовиками. На листяних деревах гілки другого і третього порядків відсутні, спостерігається опадання кори. На деревах листяних порід в межах обвуглення стовбурів наявні плодові тіла грибів сапрофітів.

Дерева сосни та берези мають зовнішню або внутрішню стовбурову гниль, відбувається вітровал через згнивання коренів та комлевої частини, частина дерев стала неліквідною. В подальшому в насадженнях, пошкоджених лісовими пожежами, є висока імовірність відпаду та створення захаращеності.

Насадження розладнані, низькоповнотні, з великою кількістю сухостою.

В даних насадженнях поодиноко має місце нахил стовбурів більше ніж 30 градусів від вертикальної осі, злам стовбура на різній висоті, спостерігається певна кількість дерев, які зависли на ростучих поруч деревах внаслідок шквальних поривів вітру в поточний та попередні роки, та дерев природного відпаду. Насадження мають знижений рівень загальної стійкості, що відповідно характеризується утворенням всихаючих дерев та дерев свіжого сухостою. Спостерігається накопичення старого сухостою і валіжника різних термінів давності, в тому числі і поточного року. Утворенню відмираючих та сухостійних дерев безумовно сприяли посушливі періоди в період вегетації, зниження рівня ґрунтових вод, екстремальні короткотривалі метеорологічні умови, тощо. Як наслідок, всі ці процеси призвели до зростання чисельності стовбурових шкідників, в першу чергу таких як: великого та малого соснових лубоїдів, тощо.

Насадження ялини європейської пошкоджуються короїдом-типографом, який спричинив масове всихання дерев ялини.

Дерева вільхи чорної із першого ярусу у кв. 18 вид. 7 Попільнянського лісництва повністю відмерли, на них спостерігається плодові тіла дереворуйнівних грибів, що свідчить про ураження несправжнім і променистим трутовиком.

У Корнинському лісництві у кв. 49 вид. 14 виявлено масове ослаблення і всихання дерев тополі чорної (осокора) через ураження рослиною-напівпаразитом - омелою білою - та справжнім трутовиком.

На час обстеження вказані негативні чинники призвели до утворення значної кількості сильно ослаблених, відмираючих дерев, свіжого сухостою та сухостою минулих років. Життєздатні дерева I-III категорії стану (а в осередку кореневої губки I-II категорій стану) на даних ділянках становлять повноту, нижчу критичного показника п.27 чинних Санітарних правил в лісах України, що не дозволяє провести на цих ділянках такий захід з поліпшення санітарного стану лісів як вибіркові санітарні рубки.

Комісія визначила перелічені вище загиблі та розладнані ділянки, на яких доцільно призначити суцільну санітарну рубку (далі - ССР) згідно з чинними Санітарними правилами в лісах України на загальній площі 524,3 га.

Відвід дерев в ССР та матеріально-грошову оцінку провести згідно з п.п. 6, 14-17, 19, 27 чинних Санітарних правил в лісах України та наказу Міндовкілля № 520 від 21.07.2023. Підставою здійснення рубок є належність дерев до сухостійних, відмираючих або в окремих випадках дуже ослаблених внаслідок пошкодження пожежами, шкідниками, хворобами лісу, внаслідок аварій та стихійного лиха.

З метою недопущення появи та розповсюдження стовбурових шкідників та збереження технічних якостей деревини рубки з поліпшення санітарного стану лісів необхідно провести в максимально стислі терміни.

Керуючись положеннями Закону України від 23.05.2017 року №2059-VIII «Про оцінку впливу на довкілля», зокрема частинами 1,3 статті 2, пунктом 21 частини 2 статті 3, колишньої філії «Коростишівське лісове господарство» ДП «Ліси України» слід підготувати звіт з оцінки впливу на довкілля та подати його у відповідний територіальний підрозділ з питань екології та природних ресурсів для одержання мотивованого висновку з оцінки впливу на довкілля.

Протягом обстеження нових осередків первинних шкідників і хвороб лісу не виявлено.

За станом суміжних із обстеженими насаджень лісокористувачу необхідно вести посилений нагляд.

Осередків карантинних шкідників та хвороб дерев, а також рослин і тварин, занесених до Червоної книги України, при обстеженні не виявлено.

Створення лісових культур за технологічними схемами, для конкретних лісорослинних умов слугуватиме підвищенню рівня біологічної стійкості насаджень.

Акти поточного лісопатологічного обстеження лісових насаджень наведено в додатку З.

На наступні роки ревізійного періоду обсяги санітарних рубок встановлюються виходячи з фактичного санітарного стану лісів.

Лісовідновлення

Відтворення лісів проєктується здійснювати шляхом лісовідновлення на не вкритих лісовою рослинністю лісових ділянках (зруби, рідколісся, загиблі насадження), на зрубах ревізійного періоду.

Створення лісових культур шляхом лісовідновлення рекомендується згідно технологічних схем. З врахуванням природного поновлення, типу лісорослинних умов, особливостей ділянки в технологічній схемі вказані способи обробітку ґрунту, спосіб створення, схема змішування порід тощо. Технологічні схеми складені на основі Типів лісових культур за лісорослинними зонами, ухвалених секцією організації управління лісовим господарством науково-технічної ради Держкомлісгоспу України (протокол № 1 від 18 березня 2010 року).

Запроєктовані обсяги відновлення лісів наведені в Додатку П.

Використання угідь і ресурсів побічних користувань

У межах колишнього ДП «Коростишівське лісове господарство» є такі види побічних користувань: заготівля сіна, використання ріллі та розміщення пасік.

Середня урожайність на сіножатях лісового фонду становить 0,2 т/га, що значно менше урожайності сіножатей сільськогосподарських підприємств. Це викликано тим, що не проводяться заходи з докорінного поверхневого поліпшення сіножатей.

Потреба лісового господарства в орних землях і сіножатей задовольняється повністю.

Пасовища відсутні. Попереднім лісовпорядкуванням щорічний випас худоби в лісі не проектувався. Фактично в середньому за останні 2 роки випас худоби не проводився

Запроектовані лісовпорядкуванням заходи з поліпшення угідь, в основному, виконувалися.

У межах колишнього ДП «Попільнянське лісове господарство» наявних угідь цілком достатньо для задоволення потреб лісового господарства.

Для підвищення продуктивності орних лісових ділянок рекомендується щорічне внесення органічних та мінеральних добрив. Орієнтовна норма внесення добрив, яка може мінятися в залежності від фактичного стану ріллі становить: органічних - 10 тонн/га, азотних - 50 кг/га, фосфорних - 50 кг/га, калійних - 30 кг/га.

Докорінне поліпшення сіножатей проводиться шляхом розчищення, суцільної оранки, боронування з внесенням добрив і підсівом трав.

Поверхневе поліпшення сіножатей проводиться шляхом розчищення, дискування з

внесенням добрив і підсівом трав.

Випасання худоби, згідно чинних правил, пропонується на загальній площі 15000 га, а також на вигонах і пасовищах площею 2,0 га. Норма випасу худоби в лісі прийнята з розрахунку 5 га на одну голову.

Усього на виділеній площі дозволяється випас 3000 голів великої рогатої худоби.

Використання угідь та їх розподіл за величиною ділянок наведено в таблиці 1.7.

Таблиця 1.7 – Використання ресурсів побічних користувань

Найменування ресурсів побічних користувань	Одиниця вимірювання	Виявлений щорічний експлуатаційний ресурс	Запроектований обсяг заготівлі, щорічно	Запроектований % використання ресурсів
У межах колишнього ДП «Коростишівське лісове господарство»				
1. Випасання худоби	га/голів	6498 2834		
2. Розміщення пасік	бджоло-сімей тонн	90 0,650	90 0,650	90 0,650
3. Збір і заготівля дикорослих	га/тонн			
3.1. Ягід	га/тонн			
- чорниці	га/тонн	2074,0 414,0	75	5
3.2. Грибів	га/тонн			
- білі	га/тонн	1983,5 239,6	50	48
3.3. Лікарських рослин	га/тонн			
- береза бруньки	га/тонн	179,3 35,8	11	30
- бузина (цвіт)	га/тонн	42,6 12,7	2	15
- зверобій	га/тонн	53,1 26,3	15	35
- крушина кора	га/тонн	1783,9 356,7	15	15
- кропива	га/тонн	131,1 9,6	4	4
- цвіт липи	га/тонн	99,3 29,7	5	7
- мати й мачуха	га/тонн	7,8 3,8	2	2
- подорожник листя	га/тонн	15,5 7,7	5	29
- перестач прямостоячий (корінь)	га/тонн	6,3 4,2	1	2
- ромашка лікарська (цвіт)	га/тонн	8,5 4,2	3	2
- сосна бруньки	га/тонн	1620,0 120,0	2	6
- чистотіл трава	га/тонн	16,4 8,2	2	2
- цмін пісковий (цвіт)	га/тонн	7,2 10,5	2	5

Найменування ресурсів побічних користувань	Одиниця вимірювання	Виявлений щорічний експлуатаційний ресурс	Запроектований обсяг заготівлі, щорічно	Запроектований % використання ресурсів
У межах колишнього ДП «Попільнянське лісове господарство»				
1. Випасання худоби	га/голів	15000 3000		
2. Розміщення пасік	бджоло-сімей тонн	300 4,5	300 4,5	100
3. Збір і заготівля лікарських рослин:				
- кропива дводомна (листя)	га/тонн	225 5,0		
- звіробій звичайний (трава)	-/-	267 1,0		
- череда поникла (трава)	-/-	122 0,2		
- чистотіл великий (трава)	-/-	239 2,0		
- перстач прямостоячий (корінь)	-/-	42 2,0		
- хвощ польовий (трава)	га/тонн	45 0,1		
- цмин пісковий (цвіт)	-/-	38 1,0		
- чаполоч пахуча (трава)	-/-	65 0,1		
- мати-й-мачуха (листя)	-/-	160 2,0		

Використання земель лісогосподарського призначення для потреб мисливського господарства і культурно-оздоровчих цілей

Важливим завданням ведення мисливського господарства є збереження оптимальної кількості тварин і створення для них сприятливих умов. Надмірна, нерегульована чисельність тварин може принести значну шкоду лісовим насадженням. Збитків від диких тварин не виявлено.

На ревізійний період запроектовані такі щорічні обсяги біотехнічних заходів:

підгодівля лісової фауни – 1,0 га;

закладання кормових полів – 0,5 га;

встановлення годівниць на площі 13,5 га;

встановлення солонців на площі 4,1 га;

ремонт годівниць – 0,3 га;

підгодівельні майданчики - 6 шт.,

годівниці - 4 шт.,

солонці - 6 шт.,

аншлаги - 10 шт.

Лісовпорядкуванням в лісгоспі виділено захисних реміз 641,7 га.

Надлісництво має проводити контроль за дотриманням правил відстрілу мисливської фауни.

Сертифікація лісів

Проєкт організації і ведення лісового господарства розроблений на засадах сталого розвитку лісового господарства, як це передбачено чинним Лісовим кодексом України (статті 2, 34, 48, 55, 56).

Ведення лісового господарства на засадах сталого розвитку передбачає поєднання економічних, екологічних та соціальних аспектів лісогосподарської діяльності з метою збереження, невиснажливого використання лісів та підтримування їх багатогранних функцій на довгострокову перспективу.

Розроблені положення проєкту відповідають основним принципам сталого ведення лісового господарства: відповідність чинному законодавству України, та угодам, ратифікованих Україною; лісогосподарські заходи спрямовуються на багатоцільове використання продуктів і функцій лісу з метою підвищення економічної складової підприємства та отримання екологічних і соціальних вигод; збереження лісового біорізноманіття, унікальних лісових систем; розроблення системи заходів з ведення лісового господарства, їх вчасне оновлення і уточнення; постійне спостереження за станом лісів, контроль за виконанням лісогосподарських заходів; збереження лісів, які мають природоохоронне значення.

Для поширення практики управління лісами та лісокористування на засадах сталого розвитку започатковано систему добровільної лісової сертифікації.

На даний час система ведення лісового господарства підприємства сертифікована за схемою Лісової Опікунської Ради - ЛОР (Forest Stewardship Council - FSC). Основний аудит проведений незалежною аудиторською компанією «SGS» номер виданог сертифікату – NC-FM/COC-024289, Код ліцензії FSC – FSC-C127926 (Додаток М). Термін дії сертифікату до 10 липня 2027 року.

Сертифіковані ліси забезпечуватимуть економічне, екологічне і соціально збалансоване ведення лісового господарства. Лісова продукція надходитиме з лісових ділянок, ведення господарства в яких здійснюється на принципах невиснажливого, постійного і неперервного лісокористування, з врахуванням охорони довкілля, збереження біорізноманіття, інтересів працівників лісу та місцевого населення.

1.5 Оцінка за видами та кількістю очікуваних відходів, викидів, скидів, забруднення води, повітря, ґрунту та надр, шумового, вібраційного, світлового, теплового та радіаційного забруднення, а також випромінення, які виникають у результаті проведення підготовчих робіт

1.5.1. Оцінка за видами та кількістю очікуваних відходів

Згідно із статтею 1 Закону України «Про управління відходами», відходи – це будь-які речовини, матеріали і предмети, яких їх власник позбувається, має намір або повинен позбутися.

Відповідно до статті 13 Закону України «Про управління відходами» утворювачі або власники відходів, які не є суб'єктами господарювання у сфері управління відходами, зобов'язані забезпечувати зберігання відходів у спосіб, що є безпечним для здоров'я людини та навколишнього природного середовища, та передавати відходи суб'єктам господарювання у сфері управління відходами протягом одного року з моменту їх утворення.

У ході планованої діяльності проведення рубок головного користування та суцільних санітарних рубок утворюються такі промислові відходи: відходи експлуатації та обслуговування транспортного обладнання; одяг захисний зіпсований, відпрацьований чи забруднений; взуття зношене чи зіпсоване (відпрацьоване спецвзуття); тверді побутові відходи.

Відходи експлуатації та обслуговування транспортного обладнання (відпрацьовані акумуляторні батареї, фільтруючі елементи масляних і повітряних фільтрів відпрацьовані, відпрацьовані мастила, промаслене ганчір'я, автошини відпрацьовані) в даному розділі не оцінюються, оскільки ремонт і обслуговуванням транспортного обладнання буде проводитися ремонтними службами підрядника на його основному проммайданчику.

Кількість працівників Коростишівського надлісництва філії «Столичний лісовий офіс» ДП «Ліси України» – 243 особи.

20 03 01 Змішані побутові відходи; Побутові відходи

Розрахунок кількості утворення твердих побутових відходів (М, т) визначався з урахуванням:

– норми утворення твердих побутових відходів за рік на людину (згідно ДБН Б.2.2-12:2019, п.11.2.1, табл. 11.2 – 300-350 кг/на людину);

Таблиця 1.8 – Кількість побутових відходів, що утворюється на підприємстві

Джерело утворення побутових відходів	Кількість прац.	Норматив утворення	Кількість ТПВ, т/рік
Працівники підприємства, люд	243	0,35	85,05

20 01 10 Одяг; B3030 Текстильні відходи

До складу зазначеної групи відходів відносяться вилучені з ужитку куртки бавовняно-поліестереві (53/47%) та ЗІЗ (рукавиці, біруші). Середні показники періодичності заміни

спецодягу становлять:

- теплого - 1 раз на 3 роки;
- бавовняного - 1 раз на 3 роки;
- рукавиці - 1 раз на місяць;
- біруші - 1 раз на квартал;

Середня вага спецодягу відпрацьованого:

- теплого - 2,5 кг/людину;
- бавовняного - 1,8 кг/людину;
- рукавиці - 200 г (в середньому);
- біруші - 140 г (пакет 50 пар).

За рік на підприємстві 145 працівників забезпечується спецодягом та ЗІЗ, тобто нормативно-допустимий обсяг утворення спецодягу розраховується наступним чином:

$$M = \sum (m_i/t_i \times n_i) \times 10^{-3}, \text{ т/рік}$$

де: m_i – маса спецодягу (ЗІЗ), кг;

t_i – періодичність заміни спецодягу (ЗІЗ), років;

n_i – кількість працівників забезпечених спецодягом (ЗІЗ).

Таблиця 1.9 – Кількість одягу захисного зіпсованого, відпрацьованого чи забрудненого, що утворюється на підприємстві

№	Тип спецодягу	Маса спец-одягу, кг/людину	Періодич-ність заміни спецодягу (ЗІЗ)	Кількість праців-ників забезпече-них спецодягом (ЗІЗ)	Маса відпра-цьованого спецодягу, т	Загальна кі-лькість від-ходів, т/рік
1	Теплий одяг	2,5	0,33	145	0,363	0,631
2	Бавовняий одяг	1,8	0,33		0,261	
3	Рукавиці	0,2	12		0,002	
4	Біруші	0,14	4		0,005	

20 03 01 Змішані побутові відходи; Побутові відходи

До складу зазначеної групи відходів включено вилучене з ужитку спецвзуття.

Середній показник періодичності заміни спецвзуття становить – 2 роки;

Середня вага спецвзуття відпрацьованого – 1,5 кг.

За рік на підприємстві 145 працівників забезпечуються спецвзуттям, тобто нормативно-допустимий обсяг утворення спецвзуття відпрацьованого можна встановити за формулою:

$$Н_{доу} = \sum (m_i \,/\, t_i \times n_i) \times 10^{-3}, \text{ тонн}$$

де: m_i – маса спецвзуття, кг

t_i – періодичність заміни спецвзуття;

n_i – кількість працівників забезпечених спецвзуттям.

Таблиця 1.10 – Кількість взуття зношеного чи відпрацьованого, що утворюється на підприємстві

№	Маса спецвзуття, кг/1 пару	Періодичність зміни спецвзуття	Кількість працівників, що забезпечуються спецвзуттям	Кількість утвореного зношеного взуття, т/рік
1	1,5	0,5	145	0,2175

20 03 04 Шлами септичних ємностей; Побутові відходи

Рідкі відходи що утворюються при санітарному обслуговуванні робітників на лісосіці (20 03 04 Шлами септичних ємностей; Побутові відходи).

Кількість рідких відходів, що утворюються на одного робітника в середньому становить 0,5 л/добу. Максимально на одній лісосіці можуть бути задіяні 24 робітники.

$$М_{год} = т /1000 х п х 250, т/рік, де:$$

п – кількість людей; чол.;

т – норматив утворення даного виду відходу, 0,5 л/добу на 1 людину;

250 – кількість робочих днів на рік.

Всього відходу:

$$М_{год} = 0,5/1000 * 24 * 250 = 3,0 т/рік.$$

Об’єм утворення відходів шламу септиків становить – 3,0 тонн на рік.

Характеристика та кількість відходів, що утворюється у процесі експлуатації об’єкту наведена в таблиці 1.11.

Таблиця 1.11 – Характеристика та кількість відходів, що утворюється на підприємстві

№	Назва та код згідно Національного переліку відходів	Назва і код відходів згідно Положення про контроль за транскордонними перевезеннями небезпечних відходів та їх утилізацією/видаленням і Жовтого та Зеленого переліків відходів	Обсяг утворення, т/рік
1	20 03 01 Змішані побутові відходи	Побутові відходи	85,050
2	20 01 10 Одяг	В3030 Текстильні відходи	0,631
3	20 01 10 Одяг	В3030 Текстильні відходи	0,218
4	20 03 04 Шлами септичних ємностей	Побутові відходи	3,000

Управління відходами на об’єкті здійснюється згідно вимог закону України «Про управління відходами».

Зберігання відходів здійснюватиметься відповідно до законодавства та санітарних норм. Буде здійснюватися передача відходів спеціалізованим підприємствам згідно із укладеними договорами.

Коростишівським надлісництвом філії «Столичний лісовий офіс» ДП «Ліси України» будуть укладені Договори з спеціалізованими підприємствами (які мають ліцензію на провадження діяльності у сфері поводження з відходами), для передачі утворених відходів на

оброблення.

Враховуючи кількість та клас небезпеки відходів що утворюються при реалізації планованої діяльності, забезпечення управління відходами відповідно до вимог чинного законодавства, можна зробити висновок що негативний вплив на стан навколишнього природного середовища відходів, що утворюються у результаті планованої діяльності Коростишівського надлісництва філії «Столичний лісовий офіс» ДП «Ліси України» буде допустимим.

1.5.2 Оцінка очікуваних викидів забруднюючих речовин у атмосферне повітря

Потенційними технологічними процесами, що можуть впливати на атмосферне повітря при провадженні планованої діяльності є: різання деревини бензопилами, переміщення деревини автотранспортом.

У результаті провадження планованої діяльності виявлено 2 джерела утворення забруднюючих речовин:

1. Розробка лісосіки;
2. Спалювання парубкових решток.

Джерело №1 Розробка лісосіки

Розрахунок викидів здійснюється для типової ділянки роботи технологічного обладнання у кожному лісництві. Обсяг спожитого палива бензопилами розраховується за формулою (т/рік):

$$M_1 = G_{\text{в.п.}} \cdot k_m \cdot n_{\text{д.}} \cdot n_{\text{зм.}} \cdot t_{\text{зм.}} \cdot 10^{-3},$$

де: $G_{\text{в.п.}}$ – норма витрат пального на одиницю робочого часу, фактична характеристика двигуна, л/год;

k_m – коефіцієнт переведення з об'ємних одиниць у вагові, кг/л;

$n_{\text{д}}$ – кількість робочих днів, днів/рік;

$n_{\text{зм.}}$ – кількість змін на добу;

$t_{\text{зм.}}$ – тривалість різання деревини, год.

Робота надлісництва характеризується однозмінним режимом роботи, кожна зміна триває 8 годин. Бензопили працюють протягом 5 годин.

Таблиця 1.12 – Розрахунок об'єму спожитого палива

Марка бензопили	Кількість	$G_{\text{в.п.}}$	k_m	$n_{\text{д.}}$	$n_{\text{зм.}}$	$t_{\text{зм.}}$	M_i
Типове лісництво							
Stihl 230	1	1,0	0,85	250	1	5	1,063
Stihl 361	1	1,2	0,85	250	1	5	1,275

Валовий викид і-ї шкідливої речовини в атмосферне повітря, що надходить за рахунок працюючого двигуна бензопили розраховується за формулою (т/рік):

$$B_i = M_i \cdot A_i,$$

де: A_i – питомі викиди і-ї забруднюючої речовини, т/т (взяті з «Методики розрахунку викидів забруднюючих речовин пересувними джерелами» (УкрНТЕК, 1999; Ліпський Г.Є.)).

Таблиця 1.13 – Питомі показники і-ї забруднюючої речовини

№ п/п	Забруднююча речовина			Питомий показник викиду, т/т
	код	CAS N	назва	
1	337	630-08-0	Вуглецю оксид	0,1965
2	2754	–	Вуглеводні граничні C_{12}-C_{19}(розчинник РПК–26511 та інш.)	0,037
3	301	10102-44-0	Азоту діоксид	0,0218
4	330	7446-09-5	Ангідрид сірчистий	0,0006

Таблиця 1.14 – Результати розрахунку валових викидів забруднюючих речовин від роботи бензопил

№ п/п	Забруднююча речовина			Валовий викид, т/рік
	код	CAS N	назва	
Типове лісництво				
1	337	630-08-0	Вуглецю оксид	0,459
2	2754	–	Вуглеводні граничні C_{12}-C_{19} (розчинник РПК–26511 та інш.)	0,086
3	301	10102-44-0	Азоту діоксид	0,051
4	330	7446-09-5	Ангідрид сірчистий	0,001

Максимально-разовий викид і-ї шкідливої речовини в атмосферне повітря, що надходить за рахунок працюючого двигуна бензопили розраховується за формулою (г/с):

$$Q_i = \frac{B_i \cdot 10^6}{n_{д.} \cdot n_{зм.} \cdot t_{зм.} \cdot 3600},$$

Таблиця 1.15 – Результати розрахунку максимально-разових викидів забруднюючих речовин від роботи бензопил

№ п/п	Забруднююча речовина			Максимально-разовий викид, г/с
	код	CAS N	назва	
Типове лісництво				
1	337	630-08-0	Вуглецю оксид	0,204
2	2754	–	Вуглеводні граничні C_{12}-C_{19} (розчинник РПК–26511 та інш.)	0,038
3	301	10102-44-0	Азоту діоксид	0,023
4	330	7446-09-5	Ангідрид сірчистий	0,001

Пересувними джерелами викидів забруднюючих речовин в атмосферне повітря є також транспортні засоби, необхідні для переміщення деревини.

Розрахунок викидів забруднюючих речовин проводиться згідно «Методики розрахунку викидів забруднюючих речовин пересувними джерелами» (УкрНТЕК, 1999; Ліпський Г.Є.) за формулою:

$$B_{jikm} = M_{ikm} \cdot K_{ПВjik} \cdot K_{TCjik}$$

де: B_{jikm} – обсяги викидів j-ї забруднюючої речовини (крім свинцю) від спожитого палива

і-го виду k-ю групою автотранспорту m-го суб'єкта господарської діяльності;

M_{ikm} – обсяги спожитого палива і-го виду k-ю групою автотранспорту m-го суб'єкта господарської діяльності;

$K_{ПВjik}$ – питомі викиди j-ї забруднюючої речовини (крім свинцю) від використання палива і-го виду k-ю групою автотранспорту;

K_{TCjik} – коефіцієнт впливу технічного стану на питомі викиди j-ї забруднюючої речовини (крім свинцю) від спожитого палива і-го виду k-ю групою автотранспорту;

Всі вказані джерела впливу на довкілля є неорганізованими та пересувними і будуть проявлятись лише в межах виробничої території.

Таблиця 1.16 – Вихідні дані для визначення викидів забруднюючих речовин

Характеристика автомобіля	Кількість одиниць, шт	Тип палива	Густина палива, кг/л	Витрата палива, л/рік	Витрата палива, т/рік
Типова лісосіка					
Belarus-82.1 (трелювання)	1	ДП	0,85	6,1	0,005
ЗІЛ-131 (перевезення)	2	Бензин	0,85	60	0,051

Таблиця 1.17 – Показники питомих викидів j-ї забруднюючої речовини від використання палива і-го виду k-ю групою автотранспорту (кг/т)

Група авто	Вид палива	Оксид вуглецю	НМЛОС	Сажа	Оксид азоту	Діоксид сірки
Вантажні автомобілі	ДП	29,3	5,3	3,85	33,7	5
	Газ скраплений	152	34,2	–	28,5	0,6
Трактори	ДП	29,3	5,3	3,85	33,7	5

Таблиця 1.18 – Коефіцієнт впливу технічного стану автотранспорту на питомі викиди забруднюючих речовин

Група авто	Вид палива	Оксид вуглецю	НМЛОС	Сажа	Оксид азоту	Діоксид сірки
Вантажні автомобілі	ДП	1,5	1	1,8	1	1
	Газ скраплений	1,7	1	1	1	1
Трактори	ДП	1,5	1	1,8	1	1

Таблиця 1.19 – Розрахунок викидів забруднюючих речовин від автотранспорту

Код речовини		Назва забруднючої речовини	Валові викиди, т/рік	Максимально-разові викиди, г/с
	CAS N			
Типова лісосіка				
337	630-08-0	Вуглецю оксид	0,013	0,001862
2754	–	Вуглеводні граничні C_{12}-C_{19} (розчинник РПК–26511 та інш.)	0,003	0,000441
328	1333-86-4	Сажа	3,534E-04	0,000049
301	10102-44-0	Азоту діоксид	0,001	0,000206
330	7446-09-5	Ангідрид сірчистий	5,653E-05	0,000008

Розрахунок викидів пилу при русі автотранспорту

При русі автомобільного транспорту (перевезенні деревини вантажівками) при взаємодії

коліс із автомобільною дорогою відбувається викид пилу.

Одночасно у виробничому процесі на одному лісництві може бути задіяно 2 вантажівки та 1 трактор.

Максимально-разовий викид пилу при русі вантажівки розраховується за формулою:

$$Q = \frac{C_1 \cdot C_2 \cdot C_3 \cdot C_6 \cdot N \cdot L \cdot C_7 \cdot q_1}{3600} + C_4 \cdot C_5 \cdot C_6 \cdot q_2' \cdot F_0 \cdot n$$

де: C_1 – коефіцієнт, що враховує середню вантажопід'ємність одиниці транспорту, C_1 = 1;

C_2 – коефіцієнт, що враховує середню швидкість руху транспорту, C_2 = 1;

C_3 – коефіцієнт, що враховує стан доріг, C_3 = 1;

C_6 – коефіцієнт, що враховує вологість поверхневого шару матеріалу, C_6 = 0,6;

N – кількість ходок всього транспорту в годину, N = 2;

L – середня протяжність однієї ходки, км, L = 10;

C_7 – коефіцієнт, що враховує долю пилу, що виноситься в атмосферу, C_7 = 0,01;

q_1 – пиловиділення в атмосферу на 1 км пробігу, q_1 = 1450;

C_4 – коефіцієнт, що враховує профіль поверхні матеріалу на платформі, C_4 = 1,3;

C_5 – коефіцієнт, що враховує швидкість обдуву матеріалу, C_5 = 1,2;

q_2 – пиловиділення з одиниці фактичної поверхні матеріалу на платформі, г/м^2 в с, q_2 = 0,002;

F_0 – середня площа платформи, F_0 = 60;

n – кількість машин, що працюють одночасно, n = 2;

Таблиця 1.20 – Результати розрахунку викидів при пилінні

Назва речовини	Час роботи транс-порту, год/рік	Величина викиду		
		г/с	кг/год	т/рік
Типове лісництво				
Речовини у вигляді суспендованих твердих частинок недиференційованих за складом	1250	0,273	0,983	1,228

Максимально-разовий викид пилу при русі колісного трактору розраховується за формулою наведеною вище, з вихідними даними:

C_1 – коефіцієнт, що враховує середню вантажопід'ємність одиниці транспорту, C_1 = 0,8;

C_2 – коефіцієнт, що враховує середню швидкість руху транспорту, C_2 = 0,6;

C_3 – коефіцієнт, що враховує стан доріг, C_3 = 1;

C_6 – коефіцієнт, що враховує вологість поверхневого шару матеріалу, C_6 = 0,6;

N – кількість ходок всього транспорту в годину, N = 2;

L – середня протяжність однієї ходки, км, L = 10;

C_7 – коефіцієнт, що враховує долю пилу, що виноситься в атмосферу, C_7 = 0,01;

q_1 – пиловиділення в атмосферу на 1 км пробігу, q_1 = 1450;

C_4 – коефіцієнт, що враховує профіль поверхні матеріалу на платформі, C_4 = 1,3;

C_5 – коефіцієнт, що враховує швидкість обдуву матеріалу, C_5 = 1,2;

q_2 – пиловиділення з одиниці фактичної поверхні матеріалу на платформі, г/м^2 в с, q_2 = 0,002;

F_0 – середня площа платформи, F_0 = 40;

n – кількість машин, що працюють одночасно, n = 1;

Таблиця 1.21 – Результати розрахунку викидів при пилінні

Назва речовини	Час роботи транс-порту, год/рік	Величина викиду		
		г/с	кг/год	т/рік
Типове лісництво				
Речовини у вигляді суспендованих твердих частинок недиференційованих за складом	1250	0,098	0,353	0,441

Розрахунок викидів деревного пилу при розпилювання деревини

Проаналізувавши розмірні характеристики дерев (діаметр стовбура) до розрахунку прийнято, що на типових ділянках здійснюють розрізання соснової господарської секції, оскільки вона характеризується найбільшим діаметром стовбура – 70 см серед наявних у лісництві.

Згідно даних підприємства за робочу зміну здійснюється звалювання за допомогою 2 бензопил, протягом 5 годин. Таким чином, для розрахунку загальної кількості деревного пилу (г/с) прийнято наступну формулу:

$$G_n = 0{,}108 \cdot 10^{-4} \cdot h \cdot v \cdot H \cdot j \cdot n \cdot 0{,}2,$$

де: h – товщина розпилу, h = 6 мм (технічні характеристики бензопили);

v – подача, v = 50 мм/хв (технічні характеристики бензопили);

H – товщина матеріалу, що обробляється, H = 300 мм;

j – щільність матеріалу, що обробляється, j = 0,65 кг/м^3;

n – кількість бензопил, n = 2 шт;

0,2 – коефіцієнт, що враховує розподіл розмірів частинок з віддаленням від джерела виділення з урахуванням гравітаційного осадження.

Таблиця 1.22 – Результати розрахунку викидів деревного пилу

Код/CAS N	Назва речовини	Час роботи транс-порту, год/рік	Величина викиду		
			г/с	кг/год	т/рік
Типове лісництво					
2902/-	Речовини у вигляді суспен-дованих твердих частинок недиференційованих за складом	1250	0,337	1,213	1,516

Таблиця 1.23 – Результати розрахунку викидів при розробці лісосіки

Забруднююча речовина			Визначена потужність викиду	
код	CAS N	найменування забруднюючої речовини	г/с	т/рік
337	630-08-0	Вуглецю оксид	0,067	0,109
2754	–	Вуглеводні граничні C_{12}-C_{19} (розчинник РПК–26511 та інш.)	0,012	0,019
328	1333-86-4	Сажа	0,002	0,013
301	10102-44-0	Азоту діоксид	0,015	0,064
330	7446-09-5	Ангідрид сірчистий	0,001	0,009
2902	–	Речовини у вигляді суспендованих твердих частинок недиференційованих за складом	0,714	3,215

Джерело №2 Спалювання парубкових решток

Розрахунок викидів забруднюючих речовин від процесу спалювання порубкових решток проводимо згідно «Збірник показників емісії (питомих викидів) забруднюючих речовин в атмосферне повітря різними виробництвами». Том І. Український науковий центр технічної екології. Донецьк – 2004 для однієї типової ділянки.

Секундна витрата палива визначається:

$$B_c = B_p \cdot \frac{10^6}{P_{ф.р}} \cdot 3600 = 888.89$$

де: B_p – річна витрата порубкових решток, B_p = 160 т/рік;

$P_{ф.р.}$ – середньорічний час спалювання, $P_{ф.р.}$ = 50 год/рік.

Нижча теплота згорання = 12,50 МДж/кг.

Викид забруднюючої речовини, що надходить в атмосферне повітря з димовими газами г/с, т/рік визначається за формулою:

$$M_i = 10^{-6} \cdot k_i \cdot B \cdot Q_н^р$$

де: k_i - показник емісії забруднюючої речовини, г/ГДж;

В – витрата палива г/с, т/рік.

Загальна формула, що визначає викид забруднюючої речовини, яка надходить в атмосферне повітря (г/с, т/рік):

$$M_i = 10^{-6} \cdot k_i \cdot B \cdot Q_н^р$$

де: k_i - показник емісії забруднюючої речовини, г/ГДж;

В – витрата палива г/с, т/рік.

Азоту діоксид (розрахунковий метод)

Показник емісії діоксиду азоту – 70 г/ГДж.

Назва речовини	Величина викиду	
	г/с	т/рік
Азоту діоксид	0,777778	0,140

Вуглецю оксид (розрахунковий метод)

Показник емісії оксиду вуглецю – 195 г/ГДж

Назва речовини	Величина викиду	
	г/с	т/рік
Вуглецю оксид	2,167	0,390

Речовини у вигляді суспендованих твердих частинок недиференційованих за складом (розрахунковий метод)

Показник емісії речовини у вигляді суспендованих твердих частинок (далі – твердих частинок) визначається як специфічний і розраховується за формулою

$$k_{\text{тв}} = \frac{10^6}{Q_i^r} a_{\text{вин}} \frac{A^r}{100 - \Gamma_{\text{вин}}} \left(1 - \eta_{зу}\right) + k_{\text{твS}},$$

де: $k_{\text{тв}}$ – показник емісії твердих частинок, $k_{\text{тв}}$ = 8,0 г/ГДж;

Q_i^r – нижча робоча теплота згоряння палива, Q_i^r = 12,5 МДж/кг;

A^r – масовий вміст золи в паливі на робочу масу, A^r = 0,01%;

$a_{\text{вин}}$ – частка золи, яка виходить у вигляді леткої золи;

$\eta_{зу}$ – ефективність очищення димових газів від твердих частинок, $\eta_{зу}$ = 0;

$\Gamma_{\text{вин}}$ – масовий вміст горючих речовин у викидах твердих частинок, $\Gamma_{\text{вин}}$ = *0,01 %*;

$k_{\text{твS}}$ – показник емісії твердих продуктів взаємодії сорбенту та оксидів сірки і твердих частинок сорбенту, $k_{\text{твS}}$ = 0 г/ГДж.

Назва речовини	Величина викиду	
	г/с	т/рік
Речовини у вигляді суспендованих твердих частинок недиференційованих за складом	0,089	0,016

Діоксид вуглецю

Показник емісії діоксиду вуглецю $К_{CO2}$, г/ГДж визначається за формулою:

$$k_{CO2} = 3{,}67 \cdot k_c \cdot \varepsilon_c$$

де: k_c – показник емісії вуглецю палива, k_c = 28 130 г/ГДж;

$Ɛ_c$ – ступінь окислення вуглецю палива, $Ɛ_c$ = 0,995.

Назва речовини	Величина викиду	
	г/с	т/рік
Діоксид вуглецю	1141,343	205,442

Азоту (I) оксид (N_2O)

Показник емісії оксиду діазоту 4 г/ГДж

Назва речовини	Величина викиду	
	г/с	т/рік
Азоту (1) оксид (N_2O)	0,04444	0,008

Метан

Показник емісії метану 5 г/ГДж

Назва речовини	Величина викиду	
	г/с	т/рік
Метан	0,0556	0,01

Вуглеводнів граничні C_{12}-C_{19}

Показник емісії вуглеводнів 45 г/ГДж

Назва речовини	Величина викиду	
	г/с	т/рік
Вуглеводнів граничні С12-С19	0,5000	0,09

Таблиця 1.24 – Результати розрахунку викидів при спалюванні порубкових решток

Забруднююча речовина			Порубкові рештки	
код	CAS N	назва	г/с	т/рік
301	10102-44-0	Азоту діоксид	0,778	0,140
337	630-08-0	Вуглецю оксид	2,167	0,390
2 902	–	Речовини у вигляді суспендованих твердих частинок недиференційованих за складом	0,089	0,016
2 754	–	Вуглеводні граничні C_{12}-C_{19} (розчинник РПК-26511 та інш.)	0,500	0,090
11 815	–	Вуглецю діоксид	1141,343	205,442
410	74-82-8	Метан	0,056	0,010
11 812	–	Азоту (1) оксид (N_2O)	0,04444	0,008

Сумарна кількість викидів забруднюючих речовин, які викидаються у атмосферне повітря в процесі планованої діяльності, та їх характеристики наведені в таблиці 1.25.

Таблиця 1.25 – Сумарна кількість викидів забруднюючих речовин, які викидаються у атмосферне повітря

№	Найменування джерела	Забруднююча речовина			Визначена потужність викиду	
		код	CAS N	найменування забруднюючої речовини	г/с	т/рік
1	*2*	*3*	*4*	*5*	*6*	*7*
1	Розробка лісосіки	337	630-08-0	Вуглецю оксид	0,206	0,473
		2754	–	Вуглеводні граничні C_{12}-C_{19}(розчинник РПК–26511 та інш.)	0,039	0,090
		328	1333-86-4	Сажа	0,000049	0,000353
		301	10102-44-0	Азоту діоксид	0,023	0,052
		330	7446-09-5	Ангідрид сірчистий	0,001	0,001
		2902	–	Речовини у вигляді суспендованих твердих частинок недиференційованих за складом	0,708	3,186
2	Спалювання порубкових решток	301	10102-44-0	Азоту діоксид	0,778	0,140
		337	630-08-0	Вуглецю оксид	2,167	0,390
		2 902	–	Речовини у вигляді суспендованих твердих частинок недиференційованих за складом	0,089	0,016
		2 754	–	Вуглеводні граничні C_{12}-C_{19} (розчинник РПК-26511 та інш.)	0,500	0,090
		11 812	–	Вуглецю діоксид	1141,343	205,442
		410	74-82-8	Метан	0,056	0,010
		11 815	–	Азоту (1) оксид (N_2O)	0,044	0,008

Особливості кліматичних умов, які сприяють зростанню інтенсивності впливів планованої діяльності на навколишнє середовище, відсутні.

Під час провадження планованої діяльності викиди парникових газів на одній типовій лісосіці становитимуть: CO_2 – 205,442 т/рік, CH_4 – 0,010 т/рік, N_2O – 0,008 т/рік.

Вплив на клімат має середньостроковий, тимчасовий, місцевий характер, помірної значимості.

1.5.3 Оцінка очікуваного впливу на водні ресурси

Господарська діяльність підприємства спрямована на поступове розширення, використання і відновлення лісових ресурсів, підвищення якісного складу і продуктивності лісів, а також посилення їх водорегулюючих, ґрунтозахисних та рекреаційних функцій.

Згідно договору № 24 27-08/2024 від 27.08.2024 р. з філією «Коростишівське лісове господарство» ДП «Ліси України», нині Коростишівське надлісництва філії «Столичний лісовий офіс» ДП «Ліси України», проведено дослідження і дана експертна оцінка водотоків на території планованої лісогосподарської діяльності. Дано науково-обґрунтоване прогнозування впливу лісорубних робіт на стан поверхневих вод на території надлісництва. На підставі сумісного аналізу ґрунтово-кліматичних умов території, характеристики ландшафту та рельєфу місцевості, стану гідрологічного режиму території і аналізу якості поверхневих вод проводилось встановлення впливу діяльності на гідрологічні об’єкти (Додаток Ж).

Водні об’єкти досліджувалися біля характерних ділянок лісництв, які з ними (водними об’єктами) межують або знаходяться у безпосередній близькості. Вибрані ділянки для гідрологічних та інших екологічних досліджень є репрезентативними для всієї території планованої діяльності, результати досліджень можливо застосовувати для характеристики водних ресурсів в цілому по лісовому господарству.

На території запланованої лісогосподарської діяльності попередньо визначено 12 водних об’єктів: річки Тетерів, Ірпінь, Унава, Роставиця, Ів’янка, Дубовець (Дубовик), Кам’янка, Гуйва, Пустоха, Постел та два ставки (водосховища) на річці Ірпінь – Лісове та Сущанське . Дослідження проведено на всіх 12 водних об’єктах.

Нижче наведений перелік лісництв, кварталів та виділів, головного користування, що знаходяться на відстані до 1000 метрів від водних об’єктів (та назви цих водних об’єктів).

Лісництво	Квартал	Виділ	Площа, га	Головна порода	Вік породи	Назва водного об’єкту
Андрушівське	8	5	2,1	Вільха	66	р.Гуйва
Андрушівське	23	13	0,4	Ялина	61	р.Гуйва
Андрушівське	23	17	1,0	Клен	51	р.Гуйва
Андрушівське	34	2	7,7	Ялина	76	р.Гуйва
Андрушівське	39	2	0,6	Ялина	70	р.Гуйва
Андрушівське	51	4	26,2	Дуб	136	р.Гуйва

Лісництво	Квартал	Виділ	Площа, га	Головна порода	Вік породи	Назва водного об'єкту
Андрушівське	87	13	1,2	Ясен	74	р.Пустоха
Андрушівське	87	15	0,4	Тополя	39	р.Пустоха
Андрушівське	89	14	0,4	Ялина	82	р.Пустоха
Андрушівське	93	7	1,0	Дуб	136	р.Пустоха
Андрушівське	95	18	2,1	Дуб	131	р.Пустоха
Андрушівське	95	19.1	0,3	Сосна	111	р.Пустоха
Андрушівське	69	3	0,3	Береза	68	р.Гуйва
Андрушівське	82	3	13,1	Сосна	106	р.Пустоха
Андрушівське	82	12	1,8	Сосна	116	р.Пустоха
Андрушівське	82	15	2,3	Сосна	116	р.Пустоха
Андрушівське	82	24	1,5	Сосна	110	р.Пустоха
Андрушівське	82	27	3,2	Сосна	101	р.Пустоха
Андрушівське	82	28	1,9	Дуб	131	р.Пустоха
Андрушівське	82	30	1,9	Дуб	131	р.Пустоха
Андрушівське	83	19	27,9	Сосна	101	р.Пустоха
Андрушівське	83	28	0,3	Вільха	76	р.Пустоха
Андрушівське	84	15	1,0	Сосна	101	р.Пустоха
Андрушівське	84	16	0,6	Вільха	71	р.Пустоха
Андрушівське	84	21	1,7	Сосна	101	р.Пустоха
Андрушівське	84	22	2,7	Сосна	106	р.Пустоха
Андрушівське	84	31	1,0	Сосна	101	р.Пустоха
Андрушівське	85	1	1,7	Береза	64	р.Пустоха
Андрушівське	85	2	1,6	Вільха	62	р.Пустоха
Андрушівське	85	3	0,1	Береза	62	р.Пустоха
Андрушівське	85	24	0,2	Вільха	76	р.Пустоха
Андрушівське	85	25	0,6	Берест	76	р.Пустоха
Андрушівське	86	5	0,1	Вільха	71	р.Пустоха
Андрушівське	86	18	1,2	Вільха	65	р.Пустоха
Андрушівське	86	21	0,2	Сосна	1117	р.Пустоха
Андрушівське	86	22	0,3	Сосна	117	р.Пустоха
Андрушівське	86	24	0,2	Береза	62	р.Пустоха
Андрушівське	109	9	21,0	Дуб	131	р.Пустоха
Андрушівське	109	14	0,4	Осика	55	р.Пустоха
Андрушівське	56	5	2,7	Дуб	116	р.Гуйва
Андрушівське	56	15	2,8	Дуб	105	р.Гуйва
Андрушівське	56	21	1,8	Сосна	105	р.Гуйва
Андрушівське	60	3	8,6	Дуб	116	р.Гуйва
Андрушівське	60	7	7,0	Дуб	116	р.Гуйва
Андрушівське	60	9	6,5	Вільха	66	р.Гуйва
Андрушівське	60	10	4,5	Дуб	116	р.Гуйва
Андрушівське	63	5	1,0	Дуб	117	р.Гуйва
Андрушівське	66	13	2,5	Дуб	111	р.Гуйва
Андрушівське	67	7	0,5	Дуб	116	р.Гуйва
Андрушівське	68	4	0,6	Дуб	116	р.Гуйва
Андрушівське	68	12	1,9	Вільха	61	р.Гуйва
Андрушівське	69	10	1,6	Береза	65	р.Гуйва
Андрушівське	74	1	0,7	Вільха	101	р.Гуйва
Андрушівське	74	6	4,1	Дуб	121	р.Гуйва
Андрушівське	76	7	0,8	Сосна	81	р.Гуйва
Андрушівське	77	8	1,1	Сосна	101	р.Гуйва
Андрушівське	77	9	1,7	Осика	43	р.Гуйва
Андрушівське	77	14	0,4	Тополя	69	р.Гуйва
Андрушівське	79	5	2,3	Дуб	110	р.Гуйва

Лісництво	Квартал	Виділ	Площа, га	Головна порода	Вік породи	Назва водного об’єкту
Андрушівське	79	16	0,8	Граб	96	р.Гуйва
Андрушівське	79	20	12,0	Дуб	101	р.Гуйва
Дубовецьке	1	19	1,1	Сз	106	р. Тетерів
Дубовецьке	1	21	1,1	Сз	112	р. Тетерів
Івницьке	33	28	0,6	Вільха	96	р.Ів'янка
Івницьке	34	11	0,6	Сосна	91	р.Ів'янка
Івницьке	34	12	0,4	Сосна	91	р.Ів'янка
Івницьке	34	18	1,5	Дуб	111	р.Ів'янка
Івницьке	55	7	1,0	Сосна	81	р.Ів'янка
Івницьке	64	5	2,6	Береза	81	р.Ів'янка
Івницьке	64	6	4,0	Сосна	81	р.Ів'янка
Івницьке	64	12	0,5	Сосна	81	р.Ів'янка
Івницьке	65	5	0,3	Осика	76	р.Ів'янка
Івницьке	74	16	0,2	Клен	35	р.Ів'янка
Івницьке	74	25	2,2	Вільха	61	р.Ів'янка
Корнинське	21	4	10,0	Дуб	131	Водосховище «Лісове»
Корнинське	48	12	3,7	Береза	101	Водосховище «Лісове»
Корнинське	49	19	0,5	Сосна	101	Водосховище «Лісове»
Корнинське	49	23	0,2	Сосна	101	Водосховище «Лісове»
Корнинське	49	29	3,4	Сосна	101	Водосховище «Лісове»
Корнинське	52	4	1,4	Сосна	116	р.Ірпінь
Корнинське	52	16	1,7	Вільха	72	р.Ірпінь
Корнинське	31	12	0,3	Сосна	116	р.Ірпінь
Корнинське	32	17	0,4	Дуб	106	р.Ірпінь
Корнинське	33	10	1,0	Осика	41	р.Ірпінь
Корнинське	34	4	2,1	Осика	41	р.Ірпінь
Корнинське	36	3	4,0	Дуб	131	Водосховище «Лісове»
Корнинське	37	6	1,2	Ялина	61	Водосховище «Лісове»
Корнинське	39	4	1,3	Дуб	131	Водосховище «Лісове»
Корнинське	61	10	0,7	Сосна	126	Водосховище «Сущанське»
Корнинське	61	13	1,8	Вільха	86	Водосховище «Сущанське»
Корнинське	62	17	0,8	Дуб	132	Водосховище «Сущанське»
Корнинське	63	3	9,1	Вільха	71	Водосховище «Сущанське»
Корнинське	63	5	4,1	Вільха	61	Водосховище «Сущанське»
Корнинське	67	8	3,7	Дуб	131	Водосховище «Сущанське»
Корнинське	67	20	4,8	Дуб	131	Водосховище «Сущанське»
Корнинське	68	16	0,5	Сосна	101	Водосховище «Сущанське»

Лісництво	Квартал	Виділ	Площа, га	Головна порода	Вік породи	Назва водного об’єкту
Корнинське	69	18	7,2	Береза	71	Водосховище «Сущанське»
Корнинське	37	14	0,3	Сосна	86	Водосховище «Лісове»
Корнинське	37	18	0,7	Сосна	86	Водосховище «Лісове»
Корнинське	37	25	1,0	Сосна	81	Водосховище «Лісове»
Корнинське	37	27	0,5	Тополя	86	Водосховище «Лісове»
Корнинське	38	20	1,3	Ялина	60	Водосховище «Лісове»
Корнинське	38	21	0,6	Дуб	106	Водосховище «Лісове»
Корнинське	44	10	2,8	Сосна	86	Водосховище «Лісове»
Корнинське	44	11	1,9	Дуб	106	Водосховище «Лісове»
Корнинське	45	16	0,6	Сосна	91	Водосховище «Лісове»
Корнинське	45	17	2,0	Сосна	81	Водосховище «Лісове»
Корнинське	45	18	1,8	Сосна	86	Водосховище «Лісове»
Корнинське	45	20	1,9	Сосна	91	Водосховище «Лісове»
Корнинське	46	2	26,8	Сосна	111	Водосховище «Лісове»
Корнинське	46	9	1,3	Дуб	111	Водосховище «Лісове»
Корнинське	46	11	1,8	Дуб	111	Водосховище «Лісове»
Корнинське	62	1	0,9	Вільха	91	Водосховище «Сущанське»
Корнинське	65	1	6,0	Вільха	91	р.Ірпінь
Корнинське	65	3	0,9	Вільха	71	р.Ірпінь
Корнинське	65	4	1,6	Вільха	91	р.Ірпінь
Корнинське	65	6	0,4	Вільха	86	р.Ірпінь
Корнинське	65	7	1,9	Вільха	71	р.Ірпінь
Корнинське	65	8	0,9	Вільха	86	р.Ірпінь
Корнинське	65	9	12,5	Вільха	91	р.Ірпінь
Корнинське	65	10	4,6	Вільха	76	р.Ірпінь
Корнинське	65	11	6,9	Вільха	61	р.Ірпінь
Корнинське	65	12	0,9	Вільха	71	р.Ірпінь
Корнинське	65	19	1,0	Вільха	76	р.Ірпінь
Корнинське	65	21	1,5	Вільха	67	р.Ірпінь
Корнинське	66	18	0,7	Вільха	86	Водосховище «Сущанське»
Корнинське	66	20	2,0	Вільха	71	Водосховище «Сущанське»
Корнинське	66	21	4,0	Сосна	91	Водосховище «Сущанське»
Корнинське	66	24	0,6	Сосна	86	Водосховище «Сущанське»

Лісництво	Квартал	Виділ	Площа, га	Головна порода	Вік породи	Назва водного об'єкту
Корнинське	66	25	3,7	Сосна	86	Водосховище «Сущанське»
Корнинське	68	33	0,2	Дуб	116	Водосховище «Сущанське»
Корнинське	69	21	2,7	Береза	71	Водосховище «Сущанське»
Корнинське	69	26	0,3	Сосна	86	Водосховище «Сущанське»
Корнинське	69	28	0,5	Сосна	106	Водосховище «Сущанське»
Корнинське	69	34	0,1	Сосна	96	Водосховище «Сущанське»
Корнинське	69	42	0,2	Сосна	91	Водосховище «Сущанське»
Корнинське	70	21	0,6	Сосна	86	Водосховище «Сущанське»
Корнинське	70	23	0,3	Ялина	96	Водосховище «Сущанське»
Корнинське	70	25	1,0	Сосна	90	Водосховище «Сущанське»
Корнинське	70	28	0,7	Сосна	94	Водосховище «Сущанське»
Корнинське	70	29	0,4	Сосна	89	Водосховище «Сущанське»
Корнинське	70	33	1,5	Сосна	86	Водосховище «Сущанське»
Корнинське	70	34	0,5	Сосна	84	Водосховище «Сущанське»
Корнинське	73	4	8,5	Сосна	87	Водосховище «Сущанське»
Корнинське	74	1	1,4	Вільха	81	Водосховище «Сущанське»
Корнинське	74	2	1,1	Сосна	81	Водосховище «Сущанське»
Корнинське	74	14	1,3	Сосна	86	Водосховище «Сущанське»
Корнинське	74	16	3,6	Сосна	81	Водосховище «Сущанське»
Коростишівське	4	5	1,4	Сз	106	р. Тетерів
Коростишівське	4	8	2,7	Сз	106	р. Тетерів
Коростишівське	4	10	1,6	Сз	106	р. Тетерів
Коростишівське	5	1	0,4	Сз	106	р. Тетерів
Коростишівське	5	2	0,5	Влч	71	р. Тетерів
Коростишівське	50	8	3,1	Сз	101	р. Тетерів
Коростишівське	50	10	5,3	Сз	101	р. Тетерів
Коростишівське	50	10	5,3	Сз	101	р. Тетерів
Коростишівське	50	14	1,4	Сз	121	р. Тетерів
Коростишівське	51	5	2,5	Сз	136	р. Тетерів
Коростишівське	51	8	2,0	Сз	136	р. Тетерів
Коростишівське	51	11	1,3	Сз	106	р. Тетерів
Коростишівське	57	3	8,6	Сз	106	р. Тетерів
Коростишівське	4	5	1,4	Сз	106	р. Тетерів
Кропивнянське	2	27	0,4	Вільха	61	р.Тетерів
Кропивнянське	2	36	0,5	Сосна	106	р.Тетерів

Лісництво	Квартал	Виділ	Площа, га	Головна порода	Вік породи	Назва водного об’єкту
Кропивнянське	2	55	1,2	Сосна	106	р.Тетерів
Кропивнянське	7	5	0,8	Сосна	106	р.Тетерів
Кропивнянське	7	9	4,6	Сосна	101	р.Тетерів
Кропивнянське	7	12	3,2	Сосна	101	р.Тетерів
Кропивнянське	7	14	5,2	Сосна	111	р.Тетерів
Кропивнянське	7	21	0,8	Сосна	101	р.Тетерів
Кропивнянське	7	24	1,1	Сосна	116	р.Тетерів
Кропивнянське	8	11	3,8	Сосна	136	р.Тетерів
Кропивнянське	8	30	1,3	Сосна	121	р.Тетерів
Кропивнянське	8	45	0,9	Сосна	136	р.Тетерів
Кропивнянське	9	14	2,6	Сосна	126	р.Тетерів
Кропивнянське	9	48	2,4	Сосна	126	р.Тетерів
Попільнянське	25	1	2,4	Сосна	121	р.Унава
Попільнянське	27	3	2,5	Береза	65	р.Унава
Попільнянське	27	5	0,4	Ялина	69	р.Унава
Попільнянське	11	20	0,6	Дуб	137	р.Унава
Попільнянське	12	4	2,1	Соссна	117	р.Унава
Попільнянське	12	5	1,7	Сосна	116	р.Унава
Попільнянське	12	9	1,3	Відьха	65	р.Унава
Попільнянське	12	16	0,8	Сосна	116	р.Унава
Попільнянське	13	10	1,0	Сосна	116	р.Унава
Попільнянське	13	11	2,6	Граб	66	р.Унава
Попільнянське	13	12	1,9	Граб	76	р.Унава
Попільнянське	14	1	0,3	Вільха	70	р.Унава
Попільнянське	14	3	4,4	Вільха	65	р.Унава
Попільнянське	14	4	3,5	Сосна	116	р.Унава
Попільнянське	14	6	1,0	Тополя	64	р.Унава
Попільнянське	14	10	0,7	Сосна	116	р.Унава
Попільнянське	14	15	0,9	Сосна	116	р.Унава
Попільнянське	18	3	2,8	Сосна	111	р.Унава
Попільнянське	19	17	1,4	Ялина	61	р.Унава
Попільнянське	22	4	0,6	Береза	76	р.Унава
Попільнянське	41	1	5,0	Вільха	81	р.Унава
Попільнянське	41	9	3,0	Вільха	65	р.Унава
Попільнянське	42	2	0,6	Вільха	61	р.Унава
Попільнянське	42	3	0,7	Граб	80	р.Унава
Попільнянське	47	3	0,7	Вільха	71	р.Унава
Попільнянське	47	6	0,9	Вільха	62	р.Унава
Попільнянське	47	17	2,1	Береза	76	р.Унава
Попільнянське	50	4	1,0	Граб	71	р.Роставиця
Попільнянське	50	8	4,1	Граб	76	р.Роставиця
Попільнянське	50	9	0,9	Граб	86	р.Роставиця
Попільнянське	50	15	4,5	Граб	55	р.Роставиця
Попільнянське	50	19	3,2	Клен	91	р.Роставиця
Попільнянське	52	8	6,9	Дуб	105	р.Роставиця
Ружинське	1	8	9,7	Сосна	111	р.Постел
Ружинське	3	5	0,6	Береза	66	р.Постел
Ружинське	3	7	19,6	Сосна	111	р.Постел
Ружинське	3	12	1,6	Береза	66	р.Постел
Ружинське	35	15	1,8	Граб	71	р.Роставиця
Ружинське	35	16	0,2	Граб	106	р.Роставиця
Ружинське	36	25	0,5	Граб	81	р.Роставиця
Ружинське	38	20	2,3	Граб	71	р.Роставиця

Лісництво	Квартал	Виділ	Площа, га	Головна порода	Вік породи	Назва водного об'єкту
Ружинське	30	10	3,6	Ясен	96	р.Роставиця
Ружинське	30	18	0,5	Ясен	106	р.Роставиця
Ружинське	30	20	1,5	Ясен	81	р.Роставиця
Ружинське	30	23	1,1	Ясен	86	р.Роставиця
Ружинське	19	4	7,2	Дуб	111	р.Роставиця
Ружинське	19	10	5,5	Граб	71	р.Роставиця
Ружинське	19	15	0,9	Дуб	116	р.Роставиця
Ружинське	19	17	2,8	Дуб	116	р.Роставиця
Ружинське	19	19	2,0	Дуб	119	р.Роставиця
Ружинське	19	23	3,7	Дуб	116	р.Роставиця
Ружинське	20	3	5,3	Дуб	116	р.Роставиця
Ружинське	20	6	0,6	Граб	76	р.Роставиця
Ружинське	20	8	3,9	Граб	51	р.Роставиця
Ружинське	20	11	1,6	Граб	91	р.Роставиця
Смолівське	1	9	1,9	Сз	156	р. Тетерів
Смолівське	3	3	0,1	Бп	62	р. Тетерів
Смолівське	4	9	1,5	Сз	101	р. Тетерів
Смолівське	5	8	2,6	Сз	101	р. Тетерів
Смолівське	88	4	1,5	Сз	81	Р Івянка
Смолівське	88	11	0,8	Влч	81	Р Івянка
Смолівське	101	10	2,2	Бп	61	Р Івянка
Смолівське	101	18	0,8	Бп	61	Р Івянка
Смолівське	113	24	2,2	Сз	95	Р Івянка
Смолівське	119	19	0,6	Влч	86	Р Івянка

Головні лісові породи виділів, на яких проводилися дослідження, представлені в основному сосною звичайною, дубом звичайним, вільхою чорною, березою похилою, грабом та ялиною європейською. Підріст – береза, сосна, ліщина, дуб, горобина, крушина. Трав'яний покрив представлений різнотрав'ям, мохом, конвалією, інколи відсутній через щільний шар опалого листя та хвої.

Ділянки лісництв обрані для гідроекологічних досліджень є репрезентативними для всієї території планованої діяльності, результати досліджень можливо застосовувати для характеристики водних ресурсів в цілому по лісовому господарству.

Нижче наведені опис і фотографії декількох об'єктів планованої діяльності:

Перший об'єкт планової діяльності знаходиться у Дубовецькому лісництві, 29 квартал, 3 виділ, площа 1,0 га. Головна порода представлена дубом звичайним (*Quercus robur* L.), віком 121 рік, супутня порода – граб звичайний (*Carpinus betulus* L.); підлісок – граб. Виділ являє собою пласку рівнинну ділянку. На момент обстеження трав'яний покрив складався з різнотрав'я. Прояви ерозійних процесів на досліджуваній ділянці не зафіксовані.

Другий об'єкт планової діяльності знаходиться у Дубовецькому лісництві, 49 квартал, 16 виділ, площа 2,0 га. Головна порода представлена сосною звичайною (*Pinus sylvestris* L.), віком 101 рік, супутні породи – береза повисла (*Betula pendula* Roth.) і дуб звичайний (*Quercus robur* L.); підлісок – дуб, горобина. Виділ являє собою пласку рівнинну ділянку. На момент обстеження

трав'яний покрив представлений різнотрав'ям, наявні осередки моху. Прояви ерозійних процесів на досліджуваній ділянці не зафіксовані.

Третій об'єкт планової діяльності знаходиться у Смолівському лісництві, 22 квартал, 15 виділ, площа 1,4 га. Головна порода представлена березою повислою (*Betula pendula* Roth.), віком 91 рік, супутні породи – сосна звичайна (*Pinus sylvestris* L.), дуб звичайний (*Quercus robur* L.); підлісок рідкий – дуб, клен, ліщина. Виділ являє собою пласку рівнинну ділянку. На момент обстеження трав'яний покрив займав 15% ділянки (різнотрав'я). Прояви ерозійних процесів на досліджуваній ділянці не зафіксовані.

Четвертий об'єкт планової діяльності знаходиться у Івницькому лісництві, 62 квартал, 25 виділ, площа 2,9 га. Головна порода представлена сосною звичайною (*Pinus sylvestris* L.), віком 81 рік, супутні породи – дуб звичайний (*Quercus robur* L.), береза повисла (*Betula pendula* Roth.). Підлісок – сосна, дуб. Виділ являє собою пласку рівнинну ділянку. На момент обстеження трав'яний покрив займав 5% ділянки. Прояви ерозійних процесів на досліджуваній ділянці не зафіксовані.

П'ятий об'єкт планової діяльності знаходиться у Коростишівському лісництві, 3 квартал, 29 виділ, площа 1,0 га. Головна порода представлена вільхою чорною (*Alnus glutinosa* (L.) Gaerth.), віком 71 рік, супутні породи – дуб звичайний (*Quercus robur* L.); підлісок рідкий – вільха, дуб. Виділ являє собою пласку рівнинну ділянку. Ґрунт вкритий папороттю, осикою наявні осередки моху. На момент обстеження трав'яний покрив займав 15% ділянки. Прояви ерозійних процесів на досліджуваній ділянці не зафіксовані.

Шостий об'єкт планової діяльності знаходиться у Ходорківському лісництві, 67 квартал, 1 виділ, площа 4,3 га. Головна порода представлена вільхою чорною (*Alnus glutinosa* (L.) Gaerth.), віком 65 років, супутні породи – відсутні; підлісок рідкий – вільха, клен. Виділ являє собою пласку рівнинну ділянку. На момент обстеження трав'яний покрив займав 15% ділянки (різнотрав'я з переважанням кропиви). Прояви ерозійних процесів на досліджуваній ділянці не зафіксовані.

Сьомий об'єкт планової діяльності знаходиться у Ходорківському лісництві, 66 квартал, 20 виділ, площа 1,7 га. Головна порода представлена ялиною європейською (*Picea abies* L.), віком 55 років, супутні породи – сосна звичайна (*Pinus sylvestris* L.); підлісок – ліщина, клен. Виділ являє собою хвилясту рівнину. На момент обстеження трав'яний покрив представлений різнотрав'ям з переважанням чистотілу. Наявні осередки моху. Відсутні ерозійні процеси.

Восьмий об'єкт планової діяльності знаходиться у Ходорківському лісництві, 71 квартал, 21 виділ, площа 1,6 га. Головна порода представлена сосною звичайною (*Pinus sylvestris* L.), віком 97 років, супутні породи – ялина європейська (*Picea abies* L.), дуб звичайний (*Quercus robur* L.); підлісок – клен, ліщина. Виділ являє собою пласку рівнину. На момент обстеження

трав’яний покрив представлений різнотрав’ям наявні осередки моху та папороть. Ерозійні процеси відсутні.

Дев’ятий об’єкт планової діяльності знаходиться у Попільнянському лісництві, 58 квартал, 3 виділ, площа 2,2 га. Головна порода представлена дубом звичайним (*Quercus robur* L.), віком 105 років, супутні породи – граб звичайний (*Carpinus betulus* L.), береза повисла (*Betula pendula* Roth.); підлісок – дуб, клен. Виділ являє собою пласку рівнину. На момент обстеження трав’яний покрив представлений різнотрав’ям, наявні осередки конвалії. Прояви ерозійних процесів на досліджуваній ділянці не зафіксовані.

Десятий об’єкт планової діяльності знаходиться у Андрушівському лісництві, 53 квартал, 4 виділ, площа 4,4 га. Головна порода представлена дубом звичайним (*Quercus robur* L.), віком 126 років, супутні породи – граб звичайний (*Carpinus betulus* L.); підлісок – граб, крушина. Виділ являє собою пласку рівнину. На момент обстеження трав’яний покрив представлений різнотрав’ям з переважанням чистотілу. Прояви ерозійних процесів на досліджуваній ділянці не зафіксовані.

На вказаних ділянках проводилося визначення геоморфологічних і ландшафтних умов. У польових умовах проводився опис ландшафтних особливостей, які можуть впливати на водообмін, характер і швидкість ерозійних процесів, або деформації земної поверхні, на поверхневий стік, міграцію осадового матеріалу. Дана характеристика водних об’єктів за гідрографічними показниками. Для водотоків: довжина, площа водозбірного басейну, середня і максимальна глибина. Для річок середній багаторічний об’єм стоку ($км^3$/рік), середній багаторічний модуль стоку (л/с/$км^2$), шар стоку (мм), максимальний стік (за рахунок талих вод і дощів), літні й зимові мінімальні витрати води або модулі стоку.

Визначали і описували фізичні показники води: температура, прозорість, колір, запах визначали шляхом органолептичного тестування. З кожної водойми брали зразки для визначення фізико-хімічних та хімічних показників якості води: водневий показник pH, вміст завислих речовин, склад розчинних солей з визначенням загальної мінералізації, вміст кисню в воді, концентрацію амонійного азоту і вмісту фосфору. Фізичні та фізико-хімічні показники порівнювали з рибогосподарськими нормативами якості води.

З метою охорони поверхневих водних об’єктів від забруднення і засмічення та збереження їх водності встановлюються лісові ділянки (смуги лісів) уздовж берегів річок, навколо озер, водоймищ та інших водних об'єктів, які виділяються з категорії експлуатаційних лісів за нормативами згідно з додатком 4 Постанови № 733 «Про затвердження Порядку поділу лісів на категорії та виділення особливо захисних лісових ділянок».

Проведення оцінки дотримання мінімальної ширини смуг лісів уздовж берегів всіх водних джерел показали, що ширина смуг на всіх обстежених ділянках відповідає нормам водного

і лісового законодавства. Проведення господарської діяльності на досліджених об'єктах не зменшить суттєво лісистість басейнів водойм. У таблиці 1.26 наведена ширина лісових смуг вздовж берегів річок на території планованої діяльності Коростишівського надлісництва філії «Столичний лісовий офіс» ДП «Ліси України».

Таблиця 1.26 – Ширина лісових смуг вздовж берегів річок

Найменування річок	Куди впадає ріка	Загальна протяжність, км; площа, га	Ширина лісових смуг вздовж берегів річок, навколо озер, водоймищ, м	
			Згідно нормативів	Фактична
Тетерів	Дніпро	984	3000	Відповідно нормативів
Ів'янка	Тетерів	216	150	
Дубовець	Тетерів	194	150	
Ірпінь	Дніпро	162	400	
Роставиця	Рось	116	400	
Кам'янка	Рось	105	150	
Унава	Ірпінь	87	150	
Гуйва	Тетерів	97	300	
Пустоха	Гуйва	33	150	
Постел	Роставиця	31	150	
Водосховище «Лісове»	Ірпінь	330	400	
Водосховище «Сущанське	Ірпінь	130	400	

Проведення оцінки дотримання мінімальної ширини смуг лісів уздовж берегів всіх водних джерел показали, що ширина смуг на всіх обстежених ділянках відповідає нормам водного і лісового законодавства. Проведення господарської діяльності на досліджених об'єктах не зменшить суттєво лісистість басейнів водних об'єктів. За ступенем вологості більша частина ґрунтів відноситься до категорії свіжих.

Характеристики стоку річок різної забезпеченості Коростишівського надлісництва філії «Столичний лісовий офіс» ДП «Ліси України»

Основними поняттями, якими користуються в гідрології при аналізі й розрахунках стоку, є річний, максимальний і мінімальний стік.

Річним стоком називають кількість води, що стікає з даного басейну за рік. Річний стік у якому-небудь створі ріки не залишається постійним від року до року: багатоводні групи років чергуються з маловодними, і навпаки.

Максимальним стоком (високим стоком) називають об'єм, модуль або шар стоку за час проходження основної хвилі повені або за період найбільшого дощового паводка.

Мінімальним стоком (низьким стоком) називають найменший стік рік, що спостерігається в межень (літню або зимову).

Внутрішньорічний розподіл стоку суббасейну Середнього Дніпра. Водний режим річок суббасейну Середнього Дніпра характеризується досить високим весняним водопіллям, яке може проходити кількома піками, обумовленими нерівномірним таненням снігу або дощами та

низькою літньо-осінньою меженню, що порушується дощовими паводками, які властиві для малих річок. На більший частині території України опади у вигляді снігу формують від 40 до 80 % річного стоку. Літні дощі або не формують стоку, або їхня участь у формуванні останнього дуже незначна, оскільки вода у цей період витрачається на випаровування та фільтрацію. Таким чином, основна частина стоку більшості рівнинних річок формується у період весняного водопілля. Початок весняного водопілля на малих і середніх річках відноситься, зазвичай, до першої – другої декади березня, інколи до другої – третьої декади лютого. Закінчується водопілля у другій декаді квітня, інколи у першій декаді травня. Тривалість водопілля становить 1,5-2 місяці. Максимальні рівні весняного водопілля, як правило, є максимальними річними рівнями води та спостерігаються наприкінці березня – на початку квітня. Інтенсивність підйому рівнів води під час водопілля залежить від водності весни.

На рівнинних річках високі водопілля формуються під час пізньої весни внаслідок інтенсивного танення достатньо великих снігозапасів та тривалих дощових опадів, що накладаються на основну хвилю талих вод, як це спостерігалося у 1845, 1877, 1895, 1908, 1917, 1924, 1931, 1932, 1942, 1970 рр. Останні характеризувалися історично високими водопіллями. Характер водопілля значною мірою зумовлює розподіл стоку протягом року. Зменшення річних величин стоку з півночі на південь на рівнинній території обумовлено, переважно, зменшенням об’єму весняного водопілля та збільшенням випаровування у теплий період року. Чим меншим є об’єм стоку за водопілля і чим більшим є випаровування влітку, тим менше сумарний стік і тим нерівномірніше розподіляється він протягом року. У літньо-осінній та зимовий періоди рівні води стійкі, їхні коливання незначні. Період літньо-осінньої межені триває з травня до жовтня – листопада й зазвичай переривається дощовими паводками. Тривалість дощових паводків різна – від 3-5 діб до 1,5 місяців. Максимальні рівні дощових паводків рідко досягають максимальних рівнів весняного водопілля.

Для території Житомирського Полісся для середнього стоку за рік характерні модулі стоку із значенням у 3-3,5 л/с·км^2 (рисунок 1.5).

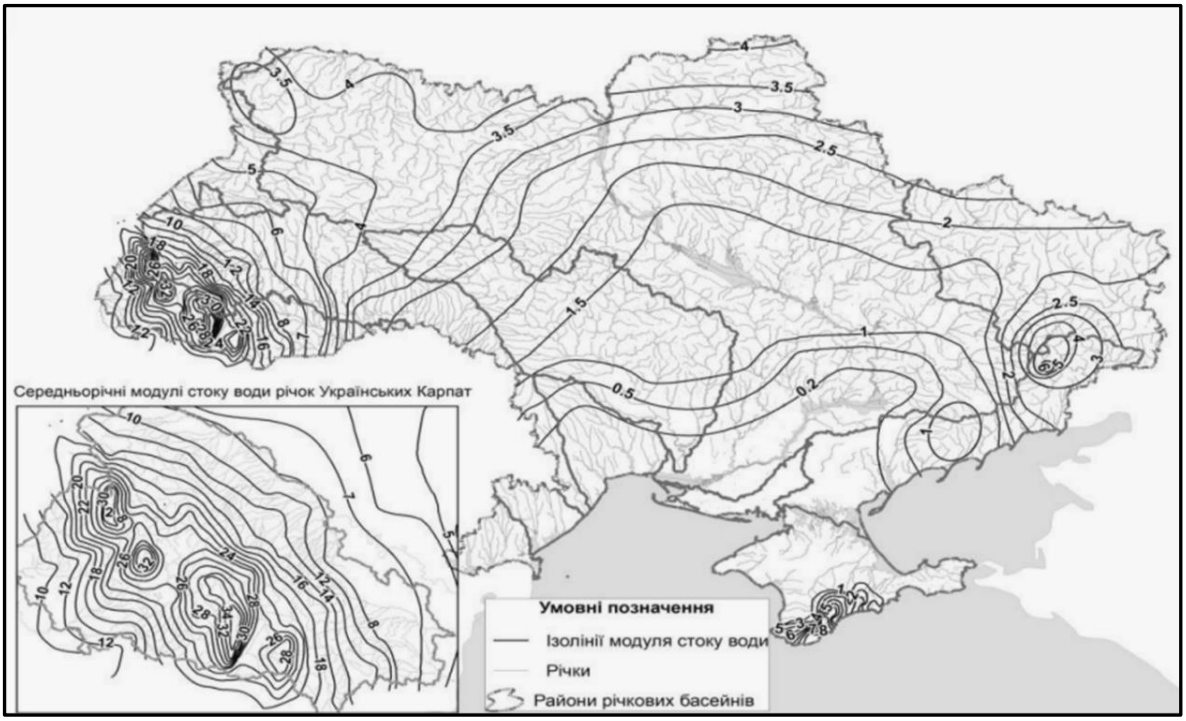

Рисунок 1.5 – Розподіл модуля середнього річного стоку води в межах України

Величини середнього багаторічного стоку річок території планової діяльності Коростишівського надлісництва філії «Столичний лісовий офіс» ДП «Ліси України» наведені у таблиці 1.27. За вихідний розрахунковий показник обирався середній річний модуль стоку за «Просторові закономірності зміни середнього річного стоку води річок України. Лук'янець О. І., Ободовський О. Г., Гребінь В.В. та ін. - Укр. геогр. журн. 2021, 1(113), с. 6-14».

Максимальний стік. Гідрологічний режим річок суббасейну Середнього Дніпра в межах Житомирського Полісся характеризуються постійним та чітко вираженим весняним водопіллям. Обов'язковою умовою аналізу процесів формування максимального стоку весняного водопілля є врахування атмосферних опадів, які випадають у період сніготанення. Їхня складова частина в загальному стоці водопілля складає 12-20 % за «Vyshnevskyi V.I., Kutsiy A.V. Long-term changes in the water regime of rivers in Ukraine. Kyiv: Naukova dumka, 2022. 252 p.».

Річки Житомирського Полісся відноситься до територій з весняними повенями та локальними дощовими паводками, які повторюються 1-2 рази на рік. Дана територія є рівнинною, тому не являється селенебезпечною, тобто під час паводків селеві потоки не формуються. найвищі рівні води на річках спостерігаються переважно під час весняного водопілля, що може супроводжуватися затопленнями.

Таблиця 1.27 – Розраховані середні за багаторіччя стокові характеристики головних річок

Річка	Шар стоку, мм	Модуль стоку, л/(с·км^2)	Об'єм стоку, км^3	Витрата, м^3/с	Площа водозбору, км^2
Тетерів	95	3	1,45	45,9	15300
Івʼянка	95	3	0,03	1,0	333
Дубовець	95	3	0,02	0,79	262
Ірпінь	95	3	0,32	10,0	3340
Рости-вища	95	3	0,14	4,4	1465
Кам'янка	95	3	0,08	2,4	800
Унава	95	3	0,06	2,0	680
Гуйва	95	3	0,15	4,5	1505
Пустоха	95	3	0,02	0,77	256
Постел	95	3	0,01	0,47	158

Згідно діючого «Каталогу небезпечності гідрологічних явищ» (довідка Українського гідрометеорологічного центру (УкрГМЦ) № 01-18/1211 від 13 вересня 2021 р.) (додаток Ж), за даними обласних управлінь ДСНС за останні 30 років на території Житомирської області можна виділити паводки 1996 та 1999 року. Відмічалось досягнення та перевищення небезпечних відміток затоплення сільгоспугідь, господарських споруд та часткового затоплення житлових будинків водами р. Случ у селах Чижівка, Острожок, Баранівка, Рудня, Млини, Вербівка, Мала Цвіля, м. Новгород-Волинський Новгород-Волинського району; водами р. Норин у с. Славенщина Коростенського району; водами р. Гнилоп'ять у с. Головенка Житомирського району.

Зараз відмічається період низької водності і за останні 9 років водопілля були невисокі, без негативних наслідків та проходили переважно в межах русел річок. Лише на окремих ділянках вода виходила на заплаву, що є природнім процесом при проходженні водопілля згідно «Український гідрометеорологічний центр. Державна служба з надзвичайних ситуацій/Про надання інформації щодо частоти паводків та їх наслідки у Житомирській області - № 01-18/1211 від 13 вересня 2021 р. – с.1-2.».

Величини максимального стоку річок території Коростишівського надлісництва філії «Столичний лісовий офіс» ДП «Ліси України» наведені у таблиці нижче. За вихідний розрахунковий показник обирався модуль стоку весняного водопілля за https://geomap.land.kiev.ua/hydro-9.html.

Таблиця 1.28 – Розраховані характеристики максимального стоку весняного водопілля головних річок території Коростишівського надлісництва філії «Столичний лісовий офіс» ДП «Ліси України»

Річка	Модуль стоку, л/(с·км^2)	Витрата, м^3/с	Площа водозбору, км^2
Тетерів	200	3060	15300
Івʼянка	200	66,6	333
Дубовець	200	52,4	262
Ірпінь	200	668	3340

Роставиця	200	293	1465
Кам'янка	200	160	800
Унава	200	136	680
Гуйва	200	301	1505
Пустоха	200	51,2	256
Постел	200	31,6	158

Мінімальний стік. Формування мінімального стоку річок залежить від поєднання складного комплексу чинників, що взаємодіють між собою. Ці чинники важко піддаються кількісному обліку, але головними з них є фізико-географічні, геологічні та гідрогеологічні. У сучасних умовах суттєвий вплив на меженний стік має господарська діяльність, особливо забір поверхневих та підземних вод, зарегульованість річок, скиди стічних вод, ураженість басейну екзогенними геологічними процесами, особливо під впливом залізорудних, вугільних і нафтових розробок тощо.

Атмосферні опади впливають на мінімальний стік опосередковано. Вони інфільтруються під землю, живлять підземні води і через них річки у періоди низького стоку. Причому в цьому випадку у живленні можуть брати участь опади як даного періоду, так і попередніх місяців, сезону, року або більшого періоду, що, насамперед, залежить від геологічної та гідрогеологічної будови території, а також від кліматичних умов району. У зимовий період опади практично не беруть участі у формуванні річкового стоку.

Найменші середньомісячні витрати різної забезпеченості, протягом усього меженного періоду, спостерігаються зазвичай наприкінці літа та у вересні, на початку осені. Для річок Житомирського Полісся характерно формування найменших середньомісячних мінімальних витрат переважно у вересні, коли ресурси підземних вод спрацьовуються найбільше. На рисунку 1.6 добре видно яскраво виражений період літньо-осінньої межені р. Гуйва, мінімум якої припадає на вересень місяць.

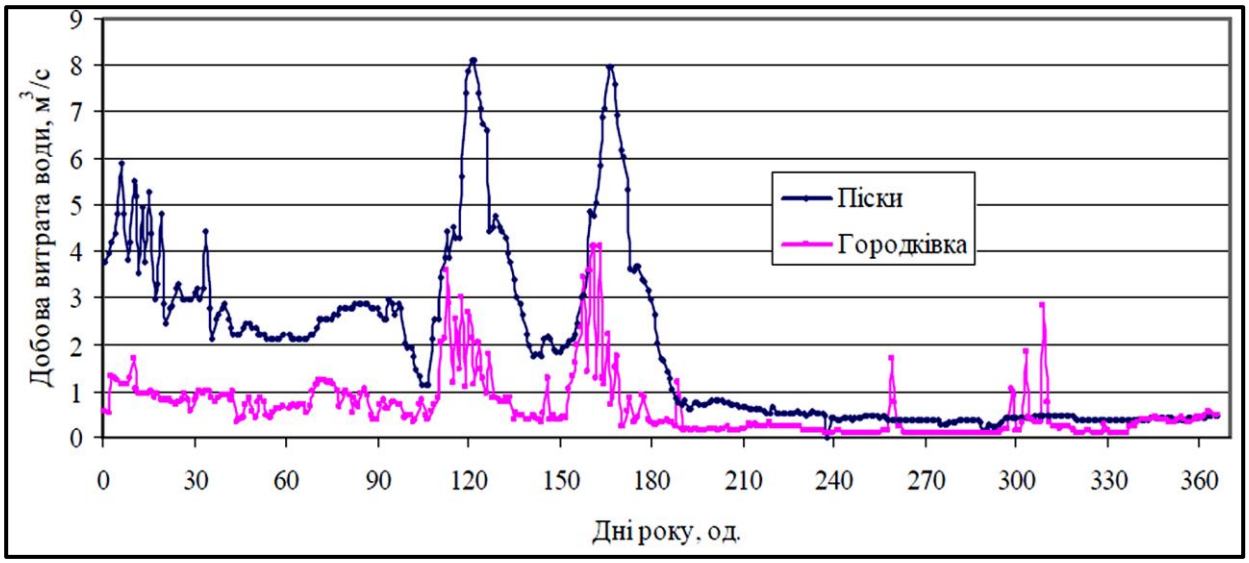

Рисунок 1.6 – Щоденні витрати води Гуйви у різних пунктах спостережень у середній за витратами 1975 року

Розраховані характеристики мінімального стоку літньої межені 95%-ї забезпеченості річок Коростишівського надлісництва філії «Столичний лісовий офіс» ДП «Ліси України» наведені у таблиці 1.29 вихідний розрахунковий показник обирався модуль стоку наведений у «Гідролого-гідрохімічна характеристика мінімального стоку річок басейну Дніпра. В.К. Хільчевський, І.М. Ромась, М.І. Ромась, В.В. Гребінь, І.О. Шевчук, О.В. Чунарьов /За ред. В.К. Хільчевського.− К.: Ніка-Центр, 2007. − 184 с.».

Таблиця 1.29 – Розраховані характеристики мінімального стоку літньої межені досліджуваної території

Річка	**Модуль стоку, л/(с·км^2)**	**Витрата, м^3/с**	**Площа водозбору, км^2**
Тетерів	0,25	3,82	15300
Ів'янка	0,25	0,08	333
Дубовець	0,25	0,05	262
Ірпінь	0,25	0,84	3340
Роставиця	0,25	0,37	1465
Кам'янка	0,25	0,2	800
Унава	0,25	0,17	680
Гуйва	0,25	0,38	1505
Пустоха	0,25	0,05	256
Постел	0,25	0,04	158

Досліджувані водотоки є типовими рівнинними річками на території України. Вони відносяться до басейну р. Дніпро, суббасейн р. Прип'ять, але є річками різних порядків. Багаторічні меженні витрати зимового періоду є дещо менші ніж мінімальні витрати літньо-осіньої межені (0,04-0,46 м^3/с) і коливаються в межах 0,03-0,31 м^3/с.

Але зважаючи на сучасні кліматичні зміни витрати річок у конкретні роки можуть змінюватися, малі річки можуть пересихати, а середні значно міліти.

Формування основної частини стоку річок відбувається за рахунок весняного водопілля. Витрати максимального стоку на порядки перевищують середні багаторічні витрати водотоків. Тут є загальні тенденції, наприклад, зменшення частки весняного водопілля від об'єму стоку води за рік в цілому, із зменшенням водності року.

При здійсненні планованої діяльності негативний вплив на водні ресурси зведено до мінімуму оскільки використання води при здійсненні планованої діяльності не передбачається.

Основним видом можливого впливу на водні об'єкти є захаращення водостоків порубковими рештками, іншими відходами виробництва та сміттям. Однак застосована підприємством технологія ведення діяльності унеможливлює потрапляння порубкових решток та інших видів відходів у водотоки.

Водопостачання працівників здійснюється привізною водою питної якості, що підвозиться господарським транспортом від джерела централізованого водопостачання. Питна вода, якою забезпечується персонал, відповідає вимогам ДСанПіН 2.2.4–171–10 «Гігієнічні

вимоги до води питної, призначеної для споживання людиною».

Територія планованої діяльності не каналізована, мережі централізованого водовідведення відсутні. Санітарне обслуговування персоналу здійснюється в адміністративних корпусах контори.

На лісосіках використовуються біотуалети – автономні туалети, які працюють на основі принципу біологічного розкладу нечистот, при чому відпадає необхідність проведення комунікацій (вода, електрика, вентиляція, каналізація) і забезпечується відмінний санітарний стан території.

Стічні води Коростишівського надлісництва філії «Столичний лісовий офіс» ДП «Ліси України» не мають жодного впливу на гідрологічний режим території надлісництва, оскільки ізольовані у водостійких резервуарах від навколишнього середовища – від ґрунтових та поверхневих вод, не зазнають сезонного впливу повеней та водопілля.

Таким чином, забруднення води промисловими та господарського-побутовими скидами не відбувається.

Враховуючи зазначене, вплив планованої діяльності на водні об’єкти характеризується як допустимий.

1.5.4 Оцінка очікуваного впливу на ґрунти

При проведенні рубок головного користування, суцільних санітарних рубок та на лісовідновних роботах при певних операціях технологічного процесу виникає ризик ущільнення ґрунту транспортними засобами.

Виконано комплекс польових та аналітичних робіт з оцінки впливу лісогосподарської діяльності філії «Коростишівське лісове господарство» ДП «Ліси України», нині Коростишівське надлісництва філії «Столичний лісовий офіс» ДП «Ліси України» на ґрунтовий покрив (Додаток Д).

З цією метою було закладено 34 ґрунтових розрізів, проведений опис ґрунтових профілів та їх фотофіксація, за генетичними горизонтами відібрані зразки ґрунту, для подальшого лабораторного дослідження. У польових умовах, визначалась наявність проявів ерозійних процесів та ризики виникнення чи поширення їх після проведення лісорубних робіт, визначений ступінь еродованості ґрунтового профілю кожного розрізу. За генетичними горизонтами визначена ущільненість, та твердість, які безпосередньо впливають на водопроникність у глиб профілю та вологоємність кожного горизонту, а в цілому формують водно-фізичні властивості, типу та підтипу ґрунту. Всі ґрунтові розрізи мають географічні координати, що дає змогу проводити поточний та періодичний моніторинг стану ґрунтового покриву, та своєчасно запроваджувати протиерозійні заходи.

Дослідження ґрунтів проводилось у:

- Андрушівському л-ві: кв. 29, вид. 13 (S = 3,3 га), кв. 53, вид. 4 (S = 4,4 га), кв. 8, вид. 5 (S = 2,1 га);
- Дубовецькому л-ві: кв. 49, вид. 16 (S = 2,0 га), кв. 29, вид. 3 (S = 1,0 га);
- Івницькому л-ві: кв. 62, вид. 25 (S = 2,9 га), кв. 51, вид. 10 (S = 5,7 га), кв. 16, вид. 14 (S = 2,9 га), кв. 64, вид. 5 (S = 2,6 га);
- Корнинському л-ві: кв. 86, вид. 5 (S = 18,5 га), кв. 80, вид. 5 (S = 3,9 га), кв. 65, вид. 7 (S = 1,9 га);
- Коростишівському л-ві: кв. 10, вид. 17 (S = 2,7 га), кв. 20, вид. 20 (S = 2,6 га), кв. 3, вид. 29 (S = 1,0 га);
- Кропивнянському л-ві: кв. 34, вид. 20 (S = 2,3 га), кв. 35, вид. 10 (S = 1,4 га), кв. 27, вид. 38 (S = 3,7 га);
- Попільнянському л-ві: кв. 16, вид. 3 (S = 1,7 га), кв. 58, вид. 3 (S = 2,2 га), кв. 59, вид. 8 (S = 2,8 га);
- Ружинському л-ві: кв. 3, вид. 16 (S = 2,1 га), кв. 45, вид. 8 (S = 1,2 га), кв. 35, вид. 15 (S = 1,8 га), кв. 4, вид. 18 (S = 3,2 га);
- Смолівському л-ві: кв. 44, вид. 9 (S = 2,2 га), кв. 49, вид. 9 (S = 3,0 га), кв. 22, вид. 15 (S = 1,4 га), кв. 25, вид. 8 (S = 1,5 га);
- Ходорківському л-ві: кв. 44, вид. 9 (S = 6,9 га), кв. 71, вид. 21 (S = 1,6 га), кв. 66, вид. 20 (S = 1,7 га), кв. 67, вид. 4 (S = 11,0 га), кв. 67, вид. 1 (S = 4,3 га).

Враховуючи, що обстеження ґрунтів проведено на репрезентативних ділянках, обраних з урахуванням рельєфу, наявних типів ґрунтових порід та лісових умов, результати досліджень можливо застосовувати для характеристики ґрунтів в цілому по лісовому господарству.

Ґрунтовий розріз 1 закладений у Дубовецькому лісництві, 29 квартал, 3 виділ (S = 1,0 га). Головна порода представлена дубом звичайним (*Quercus robur* L.) віком 121 рік, супутня порода – граб звичайний (*Carpinus betulus* L.). Підріст – граб. Виділ являє собою пласку рівнинну ділянку. Прояви ерозійних процесів на досліджуваній ділянці не зафіксовані. Ґрунт вкритий геранью робертовою, чистотілом звичайним (проективне покриття 2 %) опалим листям.

Ґрунтовий розріз 2 закладений у Дубовецькому лісництві, 49 квартал, 16 виділ (S = 2,0 га). Головна порода представлена сосною звичайною (*Pinus sylvestris* L.) віком 101 рік, супутні породи – дуб звичайний (*Quercus robur* L.), береза повисла (*Betula pendula* Roth.). Підріст – дуб, горобина. Виділ являє собою пласку рівнинну ділянку. Прояви ерозійних процесів на досліджуваній ділянці не зафіксовані. Ґрунт вкритий вереском, чорницею, мохом,

орляком (проективне покриття 90 %), опалим листям, хвоєю.

Ґрунтовий розріз 3 закладений у Смолівському лісництві, 22 квартал, 15 виділ (S = 1,4 га). Головна порода представлена березою повислою (*Betula pendula* Roth.) віком 91 рік, супутні породи – сосна звичайна (*Pinus sylvestris* L.), дуб звичайний (*Quercus robur* L.). Підріст – дуб, клен, ліщина (нещільний). Виділ являє собою пласку рівнинну ділянку. Прояви ерозійних процесів на досліджуваній ділянці не зафіксовані. Ґрунт вкритий ситником, орляком, живокостом лікарським (проективне покриття 90 %), хвоєю, опалим листям.

Ґрунтовий розріз 4 закладений у Смолівському лісництві, 25 квартал, 8 виділ (S = 1,5 га). Головна порода представлена вільхою чорною (*Alnus glutinosa* (L.) Gaerth.) віком 76 років, супутні породи відсутні. Підріст – дуб (нещільний). Виділ являє собою пласку рівнинну ділянку. Прояви ерозійних процесів на досліджуваній ділянці не зафіксовані. Ґрунт вкритий осокою, кропивою, кислицею, орляком (проективне покриття 10 %), опалим листям.

Ґрунтовий розріз 5 закладений у Смолівському лісництві, 44 квартал, 9 виділ (S = 2,2 га). Головна порода представлена сосною звичайною (*Pinus sylvestris* L.) віком 93 роки, супутня порода – дуб звичайний (*Quercus robur* L.); підріст – дуб, береза, ліщина. Виділ являє собою пласку рівнинну ділянку. Прояви ерозійних процесів на досліджуваній ділянці не зафіксовано. Ґрунт вкритий різнотрав'ям (проективне покриття 60 %), опалим листям, хвоєю.

Ґрунтовий розріз 6 закладений у Смолівському лісництві, 49 квартал, 9 виділ (S = 3,0 га). Головна порода представлена дубом звичайним (*Quercus robur* L.) віком 96 років, супутня порода – береза повисла (*Betula pendula* Roth.); підріст – клен, горобина, крушина. Виділ являє собою пласку рівнинну ділянку. Прояви ерозійних процесів на ділянці не зафіксовані. Ґрунт вкритий різнотрав'ям (проективне покриття 70 %), опалим листям.

Ґрунтовий розріз 7 закладений у Івницькому лісництві, 64 квартал, 5 виділ (S = 2,6 га). Головна порода представлена березою повислою (*Betula pendula* Roth.) віком 61 рік, супутня порода – дуб звичайний (*Quercus robur* L.); підріст – крушина, дуб. Виділ являє собою пласку рівнинну ділянку. Прояви ерозійних процесів на досліджуваній ділянці не зафіксовані. Ґрунт вкритий різнотрав'ям, мохом, орляком (проективне покриття 60 %), опалим листям.

Ґрунтовий розріз 8 закладений у Івницькому лісництві, 51 квартал, 10 виділ (S = 5,7 га). Головна порода представлена дубом звичайним (*Quercus robur* L.) віком 126 років, супутні породи відсутні; підріст – крушина, дуб. Виділ являє собою пласку рівнинну ділянку. Прояви ерозійних процесів на досліджуваній ділянці не зафіксовані. Ґрунт вкритий різнотрав'ям (проективне покриття 50 %), опалим листям.

Ґрунтовий розріз 9 закладений у Івницькому лісництві, 62 квартал, 25 виділ (S = 2,9 га). Головна порода представлена сосною звичайною (Pinus sylvestris L.) віком 81 рік, супутня порода – дуб звичайний (Quercus robur L.); підріст – сосна, дуб. Виділ являє собою пласку

рівнинну ділянку. Проявів ерозійних процесів не зафіксовано. Ґрунт вкритий мохом, злаковим різнотрав'ям (проективне покриття 40 %), опалим листям та хвоєю.

Ґрунтовий розріз 10 закладений у Івницькому лісництві, 16 квартал, 14 виділ (S = 2,9 га). Головна порода представлена вільхою чорною (Alnus glutinosa (L.) Gaerth.) віком 61 рік, супутні породи відсутні; підріст – вільха чорна, ліщина. Виділ являє собою пласку рівнинну ділянку. Прояви ерозійних процесів на досліджуваній ділянці не зафіксовані. Ґрунт вкритий кислицею, орляком, зеленчуком жовтим (проективне покриття 5 %), опалим листям.

Ґрунтовий розріз 11 закладений у Коростишівському лісництві, 20 квартал, 20 виділ (S = 2,6 га). Головна порода представлена дубом звичайним (Quercus robur L.) віком 135 років, супутні породи – граб звичайний (Carpinus betulus L.), сосна звичайна (Pinus sylvestris L.); підріст – граб, ліщина (нещільний). Виділ являє собою пласку рівнинну ділянку. Прояви ерозійних процесів на досліджуваній ділянці не зафіксовані. Ґрунт вкритий фіалкою рейхенбаха, зірочником (проективне покриття 2 %), хвоєю, опалим листям.

Ґрунтовий розріз 12 закладений у Коростишівському лісництві, 3 квартал, 29 виділ (S = 1,0 га). Головна порода представлена вільхою чорною (*Alnus glutinosa* (L.) Gaerth.) віком 71 рік, супутня порода – дуб звичайний (*Quercus robur* L); підріст – вільха, дуб. Виділ являє собою пласку рівнинну ділянку. Прояви ерозійних процесів на досліджуваній ділянці не зафіксовані. Ґрунт вкритий орляком, осокою, кропивою, фіалкою (проективне покриття 60 %), опалим листям.

Ґрунтовий розріз 13 закладений у Коростишівському лісництві, 10 квартал, 17 виділ (S = 2,7 га). Головна порода представлена сосною звичайною (*Pinus sylvestris* L.) віком 116 років; супутня порода – дуб звичайний (*Quercus robur* L.); підріст – сосна, береза. Виділ являє собою пласку рівнинну ділянку. Прояви ерозійних процесів на досліджуваній ділянці не зафіксовані. Ґрунт вкритий мохом, злаковим різнотрав'ям (проективне покриття 60 %), хвоєю та опалим листям.

Ґрунтовий розріз 14 закладений у Кропивнянському лісництві, 27 квартал, 38 виділ (S = 3,7 га). Головна порода представлена вільхою чорною (*Alnus glutinosa* (L.) Gaerth.) віком 66 років, супутня порода – граб звичайний (*Carpinus betulus* L.); підріст – клен, граб, вільха. Виділ являє собою пласку рівнинну ділянку. Прояви ерозійних процесів на досліджуваній ділянці не зафіксовані. Ґрунт вкритий веронікою, осокою лісовою (проективне покриття 15 %), листям.

Ґрунтовий розріз 15 закладений у Кропивнянському лісництві, 35 квартал, 10 виділ (S = 1,4 га). Головна порода представлена дубом звичайним (*Quercus robur* L.) віком 125 років, супутня порода – сосна звичайна (*Pinus sylvestris* L.); підріст – клен, граб. Виділ являє собою пласку рівнинну ділянку. Проявів ерозійних процесів не зафіксовано. Ґрунт вкритий мохом, осокою, горлянкою (проективне покриття 3 %), опалими хвоєю та листям.

Ґрунтовий розріз 16 закладений у Кропивнянському лісництві, 34 квартал, 20 виділ (S = 2,3 га). Головна порода представлена сосною звичайною (*Pinus sylvestris* L.) віком 115 років, супутня порода – дуб звичайний (*Quercus robur* L.); підріст – дуб, горобина, ліщина (нещільний). Виділ являє собою пласку рівнинну ділянку. Проявів ерозійних процесів не зафіксовано. Ґрунт вкритий чорницею, конвалією, злаковим різнотрав'ям (проективне покриття 40 %), хвоєю, опалим листям.

Ґрунтовий розріз 17 закладений у Ходорківському лісництві, 67 квартал, 4 виділ (S = 11,0 га). Головна порода представлена дубом звичайним (*Quercus robur* L.) віком 101 рік; супутні породи відсутні; підріст – граб, горобина (нещільний). Виділ являє собою пласку рівнинну ділянку. Проявів ерозійних процесів не зафіксовано. Ґрунт вкритий зірочником, осокою, орляком (проективне покриття 15 %), опалим листям.

Ґрунтовий розріз 18 закладений у Ходорківському лісництві, 67 квартал, 1 виділ (S = 4,3 га). Головна порода представлена вільхою чорною (*Alnus glutinosa* (L.) Gaerth.) віком 65 років, супутні породи відсутні; підріст – вільха, клен. Виділ являє собою пласку рівнинну ділянку. Прояви ерозійних процесів на досліджуваній ділянці не зафіксовані. Ґрунт вкритий різнотрав'ям з переважанням кропиви (проективне покриття 60 %), опалим листям.

Ґрунтовий розріз 19 закладений у Ходорківському лісництві, 66 квартал, 20 виділ (S = 1,7 га). Головна порода представлена ялиною європейською (*Picea abies* L.) віком 55 років, супутня порода – сосна звичайна (*Pinus sylvestris* L.); підріст – клен, ліщина. Виділ являє собою хвилясту рівнину. Прояви ерозійних процесів на досліджуваній ділянці не зафіксовані. Ґрунт вкритий мохом, чистотілом, геранню робертовою (проективне покриття 25 %), хвоєю, опалим листям.

Ґрунтовий розріз 20 закладений у Ходорківському лісництві, 71 квартал, 21 виділ (S = 1,6 га). Головна порода представлена сосною звичайною (*Pinus sylvestris* L.) віком 97 років, супутні породи – ялина європейська (*Picea abies* L.), дуб звичайний (*Quercus robur* L.); підріст – клен, ліщина. Виділ являє собою пласку рівнину. Проявів ерозійних процесів не зафіксовано. Ґрунт вкритий мохом, осокою, орляком, злаковим різнотрав'ям (проективне покриття 20 %), хвоєю, опалим листям.

Ґрунтовий розріз 21 закладений у Ходорківському лісництві, 44 квартал, 9 виділ (S = 6,9 га). Головна порода представлена сосною звичайною (*Pinus sylvestris* L.) віком 83 роки, супутня порода – береза повисла (*Betula pendula* Roth.); підріст – клен, ясен, ліщина. Виділ являє собою пласку рівнину. Проявів ерозійних процесів не зафіксовано. Ґрунт вкритий зірочником, орляком, кропивою, мохом (проективне покриття 30 %), хвоєю, опалим листям.

Ґрунтовий розріз 22 закладений у Корнинському лісництві, 65 квартал, 7 виділ (S = 1,9 га). Головна порода представлена вільхою чорною (*Alnus glutinosa* (L.) Gaerth.) віком 71 рік,

супутні породи відсутні; підріст – вільха. Виділ являє собою пласку рівнину, окремі ділянки підтоплюються. Проявів ерозійних процесів не зафіксовано. Ґрунт вкритий осокою, зірочником, наявні осередки моху (проективне покриття 2 %), опалим листям.

Ґрунтовий розріз 23 закладений у Корнинському лісництві, 86 квартал, 5 виділ (S = 18,5 га). Головна порода представлена сосною звичайною (*Pinus sylvestris* L.) віком 91 рік, супутня порода – дуб звичайний (*Quercus robur* L.); підріст – сосна, береза. Виділ являє собою пласку рівнину. Проявів ерозійних процесів не зафіксовано. Ґрунт вкритий мохом, мітлицею, кострицею (проективне покриття 10 %), хвоєю, опалим листям.

Ґрунтовий розріз 24 закладений у Корнинському лісництві, 80 квартал, 5 виділ (S = 3,9 га). Головна порода представлена дубом звичайним (*Quercus robur* L.) віком 116 років, супутня порода – ялина європейська (*Picea abies* L.); підріст – ліщина, крушина. Виділ являє собою пласку рівнину. Проявів ерозійних процесів не зафіксовано. Ґрунт вкритий різнотрав'ям (проективне покриття 60%), хвоєю та опалим листям.

Ґрунтовий розріз 25 закладений у Попільнянському лісництві, 16 квартал, 3 виділ (S = 1,7 га). Головна порода представлена сосною звичайною (Pinus sylvestris L.) віком 111 років, супутня порода – граб звичайний (Carpinus betulus L.); підріст – граб, клен. Виділ являє собою пласку рівнину. Проявів ерозійних процесів не зафіксовано. Ґрунт вкритий малиною, зірочником лісовим (проективне покриття 5 %), хвоєю та опалим листям.

Ґрунтовий розріз 26 закладений у Попільнянському лісництві, 58 квартал, 3 виділ (S = 2,2 га). Головна порода представлена дубом звичайним (Quercus robur L.) віком 105 років, супутні породи – граб звичайний (Carpinus betulus L.), береза повисла (Betula pendula Roth.); підріст – дуб, клен. Виділ являє собою пласку рівнину. Проявів ерозійних процесів не зафіксовано. Ґрунт вкритий конвалією, різнотрав'ям (проективне покриття 10 %), опалим листям.

Ґрунтовий розріз 27 закладений у Попільнянському лісництві, 59 квартал, 8 виділ (S = 2,8 га). Головна порода представлена грабом звичайним (*Carpinus betulus* L.) віком 61 рік, супутня порода – дуб звичайний (*Quercus robur* L.); підріст – дуб, клен. Виділ знаходиться на схилі західної експозиції крутизною 5-7°. Проявів ерозійних процесів не зафіксовано. Ґрунт вкритий опалим листям.

Ґрунтовий розріз 28 закладений у Ружинському лісництві, 35 квартал, 15 виділ (S = 1,8 га). Головна порода представлена грабом звичайним (Carpinus betulus L.) віком 71 рік, супутня порода – дуб звичайний (Quercus robur L.); підріст – клен. Виділ являє собою пласку рівнину. Проявів ерозійних процесів не зафіксовано. Ґрунт вкритий зірочником, зеленчуком жовтим (проективне покриття 10 %), опалим листям.

Ґрунтовий розріз 29 закладений у Ружинському лісництві, 45 квартал, 8 виділ (S =

1,2 га). Головна порода представлена дубом звичайним (Quercus robur L.) віком 125 років, супутня порода – сосна звичайна (Pinus sylvestris L.); підріст – клен, дуб. Виділ являє собою хвилясту рівнину. Проявів ерозійних процесів не зафіксовано. Ґрунт вкритий різнотрав'ям (проективне покриття 10 %), хвоєю та опалим листям.

Ґрунтовий розріз 30 закладений у Ружинському лісництві, 3 квартал, 16 виділ (S = 2,1 га). Головна порода представлена сосною звичайною (Pinus sylvestris L.) віком 93 роки, супутня порода дуб звичайний (Quercus robur L.); підріст – сосна. Виділ являє собою хвилясту рівнину. Проявів ерозійних процесів не зафіксовано. Ґрунт вкритий різнотрав'ям (проективне покриття 5 %), хвоєю та опалим листям.

Ґрунтовий розріз 31 закладений у Ружинському лісництві, 4 квартал, 18 виділ (S = 3,2 га). Головна порода представлена ясенем звичайним (Fraxinus excelsior L.) віком 86 років, супутня порода – дуб звичайний (Quercus robur L.); підріст – ясен, клен, дуб (щільний). Виділ являє собою хвилясту рівнину. Проявів ерозійних процесів не зафіксовано. Ґрунт вкритий опалим листям.

Ґрунтовий розріз 32 закладений у Андрушівському лісництві, 29 квартал, 13 виділ (S = 3,3 га). Головна порода представлена сосною звичайною (*Pinus sylvestris* L.) віком 96 років, супутня порода – дуб звичайний (*Quercus robur* L.); підріст – сосна, дуб. Виділ являє собою пласку рівнину. Проявів ерозійних процесів не зафіксовано. Ґрунт вкритий чистотілом, орляком, кінським часником (проективне покриття 5 %), хвоєю та опалим листям.

Ґрунтовий розріз 33 закладений у Андрушівському лісництві, 53 квартал, 4 виділ (S = 4,4 га). Головна порода представлена дубом звичайним (*Quercus robur* L.) віком 126 років, супутня порода – граб звичайний (*Carpinus betulus* L.); підріст – граб, крушина. Виділ являє собою пласку рівнину. Проявів ерозійних процесів не зафіксовано. Ґрунт вкритий геранню робертовою, мерінгією трижилковою, кропивою, орляком, чистотілом (проективне покриття 3 %), опалим листям.

Ґрунтовий розріз 34 закладений у Андрушівському лісництві, 8 квартал, 5 виділ (S = 2,1 га). Головна порода представлена вільхою чорною (*Alnus glutinosa* (L.) Gaerth.) віком 66 років, супутні породи відсутні; підріст – вільха. Виділ являє собою пласку рівнину. Прояви ерозійних процесів на досліджуваній ділянці не зафіксовані. Ґрунт вкритий кропивою, орляком (проективне покриття 1 %), опалим листям.

В межах території дослідження було діагностовано дерново-підзолисті, дернові, сірі лісові та торф'янисто-болотні ґрунти.

Половину досліджених ґрунтів становлять дерново-підзолисті ґрунти. Вони характеризуються диференційованим за елювіально-ілювіальним типом профілем, що формується під домінантною дією процесу опідзолення та доповнюється гумусово-акумулятивним, глейовим процесами. За інтенсивністю процесу опідзолення дерново-підзолисті ґрунти в межах території дослідження поділяють на два види: дерново-слабопідзолисті та дерново-середньопідзолисті. За інтенсивністю вираження ступеня оглеєння спостерігаються глеюваті ґрунти. Більшість з досліджених ґрунтів характеризуються низьким вмістом поживних речовин та невеликою потужністю генетичних горизонтів з підвищеним вмістом поживних речовин.

Дерново-підзолисті ґрунти сформувались під мішаними лісами в умовах промивного типу водного режиму в межах зандрових рівнин на водно-льодовикових відкладах. В них невеликий вміст (до 2,85 %) та запас гумусу, кисла реакція ґрунтового розчину (від дуже сильнокислої до середньокислої), низький (іноді середній) вміст рухомих сполук фосфору. дуже низькі значення легкогідролізованого азоту та обмінного калію (до 67,6 мг/кг). Гідролітична кислотність не перевищує 11,0 ммоль/100 г.

Дернові ґрунти сформувалися під дією дернового, в окремих випадках підзолистого (дернові борові) і часто глейового процесів ґрунтотворення в умовах підвищеного поверхневого зволоження і постійного зв’язку з ґрунтовими водами. Дерновий процес є головним у формуванні цих ґрунтів. Для них характерний малопотужний акумулятивний тип профілю з максимальним накопиченням гумусу у верхній частині.

Розмаїття процесів ґрунтоутворення призвело до різноманіття отриманих показників. Кислотність досліджених дернових ґрунтів змінюється в широких межах: від дуже сильнокислої до нейтральної. Вміст органічних речовин сягає 3,25 %. Наявні низькі, середні та підвищені показники вмісту рухомих сполук фосфору. Підвищені, середні, низькі та дуже низькі значення легкогідролізованого азоту мають стійку тенденцію до зменшення з глибиною до дуже низьких. Показники гідролітичної кислотності знаходяться в межах від 3,82 до 15,2 ммоль/100 г. Лише вміст обмінного калію характеризується низькими значеннями (до 69,7 мг/кг),

Сірі лісові ґрунти сформувались в південній частині території розташування лісових масивів надлісництва в межах Придніпровської височини. У їх походженні чітко виокремлюються підзолоутворюючий та гумусово-акумулятивний процеси, що призводить до елювіально-ілювіальної диференціації та ізогумусності в верхній частині ґрунтових профілів.

Для досліджених сірих лісових ґрунтів реакція ґрунтового розчину змінюється від дуже сильнокислої до близької до нейтральної (pH відповідно від 3,76 до 5,61). Неоднорідними є і решта показників. Сірі лісові ґрунти характеризуються низькими та середніми показниками рухомих сполук фосфору, а середні, низькі та дуже низькі значення вмісту легкогідролізованого азоту мають стійку тенденцію до зменшення з глибиною до дуже низьких. Вміст органічних

речовин коливається в межах від 0,7 до 3,14 %, а гідролітична кислотність – від 3,79 до 10,8 ммоль/100 г. Серед всіх досліджених ґрунтів у сірих лісових найвищі показники обмінного калію (до 118,0 мг/кг).

Торф'янисто-болотні ґрунти – підтип болотних ґрунтів, які сформувались в умовах надмірного зволоження атмосферними та ґрунтовими водами, за рахунок застою поверхневих вод або близького залягання підґрунтових вод, під специфічною вологолюбною рослинністю. Такі умови характерні для заплав головних річок території дослідження.

Різний ступінь розкладення та мінералізації вивчених ґрунтів призвели до отримання доволі контрастних фізико-хімічних показників: по кислотності – від дуже сильнокислих до близьких до нейтральних; по вмісту органічних речовин – від 1,69 до 8,42 %; по вмісту рухомих сполук фосфору – від низьких до дуже високих; по легкогідролізованому азоту – від підвищених до дуже низьких; по обмінному калію – від 21,8 до 91,00 мг/кг; по гідролітичній кислотності – від 13,3 до 24,06 ммоль/100 г (Додаток Д).

Структура ґрунтового покриву філії «Коростишівське лісове господарство» ДП «Ліси України», нині Коростишівське надлісництва філії «Столичний лісовий офіс» ДП «Ліси України» обумовлена геологічною будовою Українського кристалічного щита, переважно рівнинним рельєфом місцевості, особливостями формування льодовикових та водно-льодовикових відкладів південно-польського і дніпровського періодів зледенінь та відкладами четвертинного періоду пов’язаного з антропогенною діяльністю.

Внаслідок знаходження території дослідження в межах двох природних зон ґрунтовий покрив характеризується значною різноманітністю та строкатістю. Зокрема, тут сформувались дерново-підзолисті, дернові, сірі лісові та торф’янисто-болотні ґрунти.

Дерново-слабопідзолисті ґрунти утворились в межах низовинного рельєфу під мішаними лісами на водно-льодовикових відкладах. Їх кисла реакція ґрунтового розчину, невисокий вміст гумусу, незначна кількість загальних і доступних рослинам форм елементів живлення свідчить про низьку природну родючість.

Різноманіття ґрунтоутворюючих чинників призвело до формування дернових та дернових борових ґрунтів, що позначилось на їх властивостях та амплітуді коливань окремих показників. Але в більшості випадків дернові ґрунти кислі, з невисоким вмістом гумусу та інших поживних речовин.

Сірі лісові ґрунти сформувались під широколистяними лісами на лесах та лесоподібних суглинках в післяльодовиковий період під впливом гумусонакопичення, біологічної акумуляції зольних речовин, вилуговування карбонатів і легкорозчинних солей, міграції гумусових речовин і продуктів розкладу мінералів, лесиважу. Більшість досліджених ґрунтів не відрізняються високою родючістю.

Торф’янисто-болотні ґрунти утворились в межах заплав річок. Вони характеризуються, як і дернові, достатньо різноманітними показниками. В них діагностовано найбільший вміст органічних речовин та рухомих сполук фосфору.

У межах обстеженої території не виявлено явних пошкоджень ґрунтового покриву та проявів процесів його деградації, обумовлених проведенням лісогосподарських робіт. Шар лісової підстилки, розвинута підлісна рослинність захищають поверхню ґрунту від проявів ерозійних процесів.

Враховуючи зазначене, з метою запобігання та зменшення негативного впливу на грунти при реалізації планованої діяльності будуть проводитись наступні заходи:

– під час заготівлі деревини застосовуватимуться технології, машини і механізми, що забезпечують найменше пошкодження ґрунтів;

– для попередження виникнення ерозійних процесів в грунтах, місця проїзду агрегатних лісових машин укладатимуться порубковими рештками (сучки, гілля, верхівки дерев, інші відходи, не віднесені до ліквіду з крони);

– після закінчення лісозаготівель приводять лісові ділянки будуть приводитися у стан, придатний для використання за призначенням, у разі потреби здійснюватимуться протиерозійні заходи (влаштування фашин і плетених загорож, земляних валів, водовідводів, вирівнювання заглиблень на волоках), ремонтуватимуться пошкоджені під’їзні дороги;

– для попередження створення заторів та наступного підтоплення паводковими водами лісу, після закінчення лісозаготівель проводитимуться очищення русел водотоків від порубкових решток;

– земляні вали і водовідводи на волоках будуть розміщуватися через 40 метрів.

Для попередження негативного впливу на грунти, планована діяльність буде виконуватися з урахуванням вимог Закону України «Про охорону земель». З врахуванням зазначеного, за умови виконання вимог чинного законодавтсва та спеціальних заходів - вплив на грунти при реалізації планованої діяльності буде допустимим. Таким чином, прямого забруднення грунтів та надр не відбувається.

1.5.5 Оцінка за видами та кількістю шумового та вібраційного забруднення

Основними джерелами шуму при проведенні робіт по вирубці лісу будуть робота техніки та автотранспорту. Розрахунок шумового впливу проводився на межі санітарно-захисної зони одного лісництва, для інших буде аналогічним. Обладнання справне та працює відповідно до технічного паспорту. Шумові та вібраційні характеристики знаходяться у межах встановлених заводськими випробуваннями.

Розрахунок здійснювався на підставі характеристик технологічного обладнання з

урахуванням рівнів шуму, що утворюється від вищезгаданих джерел.

Значення еквівалентного рівня звуку ($L_{A\ екв}$) для механізмів та автотехніки, яку передбачено використовувати при втрубці лісосіки наступні: бензопила – 65 дБА; трактор – 75 дБА; вантажні автомобілі – 90 дБА.

Сумарний рівень звуку від кількох n джерел шуму визначають відповідно до додатку А (ДСТУ-Н Б В.1.1-35:2013) за формулою:

$$L_{сум} = 10 \log\left(\sum_{i=1}^{n} 10^{0,1Li}\right)$$

де: L_i - еквівалентний рівень звукової потужності джерела шуму, дБА.

Коригований рівень звукової потужності від механізмів, автотехніки відповідає 77 дБА.

Оцінка шумового режиму на території найближчої житлової забудови при впливі транспортних засобів і механізмів під час робіт з будівництва виконується відповідно до ДСТУ-Н Б В.1.1-35:2013 (Настанова з розрахунку рівнів шуму в приміщеннях і на територіях). Очікуваний еквівалентний рівень звуку між джерелом шуму і розрахунковою точкою, визначають за формулою:

$$L_A = L_{WA} - 20lgr + 10lgФ - 10lgΩ - \Delta L_{пов} - \beta_{зел} l,$$

де:

L_{WA} – еквівалентний коригований рівень звукової потужності для джерела з непостійним шумом, дБА;

r – відстань від джерела шуму до розрахункової точки, м;

$Ф$ – коефіцієнт спрямованості випромінювання шуму джерелом в напрямку розрахункової точки (Ф = 1);

$Ω$ – просторовий кут, в який випромінюється шум даного джерела (Ω = 4π);

$\Delta L_{пов}$ – затухання звуку в атмосфері (0,5 дБА);

$\beta_{зел}$ – величина зниження рівня звуку смугами зелених насаджень, дБА/м (згідно п. 6.2.8 зниження рівня звуку смугами зелених насаджень шириною, більше ніж 100 м, приймають постійним і таким, що дорівнює 8 дБА);

l – ширина лісопосадки, м.

Нормативна санітарно-захисна зона становить 100 м.

Розрахунковий рівень звуку під час експлуатації техніки на межі:

нормативної санітарно-захисна зона (100 м):

$$L_A = 77,0 - 20lg100 + 10lg \times 1 - 10lg4 \times 3,14 - 0,5 - 8,0 = 9,60 \text{ дБА}$$

Згідно вимог ДБН В.1.1-31:2013, допустимий рівень звуку на території прилеглій до житлової забудови відповідає в денний час - 55 дБА, в нічний - 45 дБА. В даному випадку рівень

звуку не перевищує фонового шуму сільської місцевості та складає 9,60 дБА, тобто шкідливого впливу шуму на найближчі житлові забудови не відбувається.

Для зниження виробничих шумів і вібрації при роботі повинно використовуватись тільки технічно справне обладнання, а також за потреби індивідуальні засоби захисту і протишумові навушники.

1.5.6 Оцінка за видами та кількістю електромагнітного, радіаційного, світлового та теплового забруднення.

Теплове забруднення – тип фізичного (частіше антропогенного) забруднення довкілля, що характеризується підвищенням температури вище природного рівня. Потенційними джерелами теплового впливу можуть бути об'єкти з високотемпературними викидами. Планована діяльність не призведе до теплового забруднення навколишнього природного середовища через відсутність потужних джерел теплового випромінювання. Мінімальний вплив теплового забруднення можливий при короткочасному спалюванні порубкових решток після проведення лісосічних робіт.

Світлове забруднення пов’язане з порушенням природного освітлення місцевості в результаті дії штучних джерел світла, що призводить до появи аномалій у житті тварин і розвитку рослин. Робота на лісосіках виконується в денний час доби, таким чином освітлення не застосовується. Планована діяльність не призведе до світлового забруднення навколишнього природного середовища.

Транскордонний вплив при проведенні планованої діяльності не передбачається.

2 ОПИС ВИПРАВДАНИХ АЛЬТЕРНАТИВ ПЛАНОВАНОЇ ДІЯЛЬНОСТІ, ОСНОВНИХ ПРИЧИН ОБРАННЯ ЗАПРОПОНОВАНОГО ВАРІАНТА З УРАХУВАННЯМ ЕКОЛОГІЧНИХ НАСЛІДКІВ

Планована діяльність Коростишівського надлісництва філії «Столичний лісовий офіс» ДП «Ліси України» полягає у спеціальному використанні лісових ресурсів в порядку проведення рубок головного користування та суцільних санітарних рубок. Заготівля деревини здійснюється в межах розрахункової лісосіки, фонду рубок головного користування та Актів лісопатологічного обстеження, на підставі спеціального дозволу – лісорубного квитка.

З огляду на плановану діяльність підприємства розглядається дві альтернативи планованої діяльності:

Технічна альтернатива 1.

Проведення поступових рубок головного користування на площі понад 1 га в межах захисних лісів, де згідно чинного законодавства можна проводити поступові рубки головного користування та проведення суцільних рубок головного користування на площі понад 1 га на інших ділянках.

Лісовідновлення після проведення суцільних санітарних рубок здійснюється шляхом створення лісових культур, та сприянням природному поновленню відповідно до лісорослинних умов та наявності достатньої кількості насінників.

Технічна альтернатива 2

Проведення суцільних рубок головного користування на площі понад 1 га на всіх ділянках.

Лісовідновлення після проведення суцільних санітарних рубок здійснюється виключно шляхом створення лісових культур.

Територіальні альтернативи планованої діяльності Коростишівського надлісництва філії «Столичний лісовий офіс» ДП «Ліси України» не розглядаються, оскільки територія підприємства є визначеною, а кожний конкретний лісогосподарський захід запроектований державними лісовпорядними органами для конкретної лісової ділянки відповідно до її фактичного стану.

За *технічною альтернативою 1* згідно Правил рубок головного користування розглядається можливість проведення поступових рубок головного користування на площі понад 1 га в межах захисних лісів, де згідно чинного законодавства можна проводити поступові рубки головного користування та проведення суцільних рубок головного користування на площі понад 1 га на інших ділянках.

У таблиці 2.1 наведені запроектовані обсяги рубок головного користування у захисних лісах, відповідно до фонду рубок головного користування Коростишівського надлісництва філії «Столичний лісовий офіс» ДП «Ліси України»».

Таблиця 2.1 – Запроектований обсяг рубок головного користування в захисних лісах

Філія "Коростишівське лісове господарство" ДП "Ліси України"
Андрушівське лісництво

Квартал	Виділ, підвиділ	Площа, га	Проектується: Рік рубки (п'ятиріччя)	Проектується: Спосіб лісовідновлення	Проектується: РТК	Яр ус	Склад насадження	Вік, років	Клас бонітету, тип лісу (ТЛУ)	Повнота	Висота, м	Діаметр, см	Запас на виділі, тис. куб.м	Запас, що вирубується тис. куб.м	%% ділових дерев	Запас на 1 га, куб.м	Схил: Експозиція	Схил: Крутизна	Додаткові відомості: наявність підросту, інформація про підсочку, відвід в рубку
									Захисні ліси										
									ГОСПОДАРСЬКА ЧАСТИНА Захисні ліси з обмеженим режимом користування на рівнині - 11										
									СУЦІЛЬНІ РУБКИ - 1										
									ГОСПОДАРСЬКА СЕКЦІЯ Соснова - 2										
									СТИГЛІ НАСАДЖЕННЯ										
82	3	13.1		л/к		1	10С3	106	1 С3ГДС	0.47	29.5	38	4.13	4.13	80	315			
82	12	1.8		л/к		1	8С3 2Д3	116 116	1 С2ГД	0.57	29.5 26.5	42 32	0.64	0.64	80 50	355			
82	15	2.3		л/к		1	9С3 1Д3	116 116	1 С2ГД	0.35	29.5 26.5	42 32	0.53	0.53	80 50	230			
82	24	1.5		л/к		1	9С3 1Д3	110 110	1 С2ГДС	0.56	28.5 25.5	42 38	0.52	0.52	80 50	345			
82	27	3.2		л/к		1	10С3	101	1 С2ГДС	0.57	29.5	38	1.22	1.22	80	380			
83	19	27.9		л/к		1	10С3	101	1 В2ДС	0.62	29.5	34	11.72	11.72	70	420			
84	15	1.0		л/к		1	9С3 1Д3	101 101	1 В3ДС	0.65	28.5 25.5	48 34	0.41	0.41	80 40	405			
84	21	1.7		л/к		1	10С3	101	1 В2ДС	0.61	29.5	38	0.70	0.70	80	410			
84	22	2.7		л/к		1	10С3	106	1 В2ДС	0.60	28.0	32	1.05	1.05	80	390			
84	31	1.0		л/к		1	10С3	101	2 В2ДС	0.52	24.5	38	0.28	0.28	80	275			
86	21	0.2		л/к		1	10С3	117	1 В2ДС	0.61	28.5	38	0.08	0.08	80	395			
86	22	0.3		л/к		1	10С3	117	1 В2ДС	0.52	28.5	42	0.10	0.10	80	335			
Разом		56.7											21.38	21.38					
									ПРИСТИГАЮЧІ НАСАДЖЕННЯ										
82	8	5.3		л/к		1	7С3 3Д3	96 96	1А С2ГД	0.46	30.7 25.5	38 32	1.51	1.51	85 50	285			
83	13	1.6		л/к		1	10С3	96	1 В2ДС	0.62	29.5	38	0.67	0.67	85	420			
83	21	1.0		л/к		1	10С3	96	2 В2ДС	0.41	25.5	34	0.23	0.23	80	230			
83	27	2.4		л/к		1	10С3	96	1А В2ДС	0.51	30.7	38	0.86	0.86	85	359			
84	20	4.0		л/к		1	10С3	96	1А В2ДС	0.61	30.7	38	1.74	1.74	80	434			
84	24	6.4		л/к		1	10С3	96	1 В2ДС	0.67	28.5	34	2.75	2.75	85	430			
84	29	2.4		л/к		1	10С3	96	1	0.62	28.5	38	0.96	0.96	80	400			

Аркуш 10

Філія "Коростишівське лісове господарство" ДП "Ліси України"
Андрушівське лісництво

Квартал	Виділ, підвиділ	Площа, га	Проектується: Рік рубки (п'ятиріччя)	Проектується: Спосіб лісовідновлення	Проектується: Р Т К	Ярус	Склад насадження	Вік, років	Клас бонітету, тип лісу (ТЛУ)	Повнота	Висота, м	Діаметр, см	Запас на виділі, тис. куб.м	Запас, що вирубується тис. куб.м	%% ділових дерев	Запас на 1 га, куб.м	Схил: Експозиція	Схил: Крутизна	Додаткові відомості: наявність підросту, інформація про підсочку, відвід в рубку
									В2ДС										
86	2	3.0		л/к		1	9СЗ	96	1А	0.62	30.7	38	1.27	1.27	80	422			
							1ДЗ	96	В2ДС		26.5	32			60				
86	4	4.7		л/к		1	10СЗ	94	1	0.71	29.7	38	2.27	2.27	85	484			
									В2ДС										
86	8	2.3		л/к		1	10СЗ	94	1	0.71	29.7	34	1.11	1.11	85	484			
									В2ДС										
86	19	7.5		л/к		1	8СЗ	93	1А	0.66	31.0	38	3.19	3.19	80	425			
							2ДЗ	93	В2ДС		25.5	30			60				
Разом																			
		40.6											16.56	16.56					
Разом по господарській секції																			
		97.3											37.94	37.94					
ГОСПОДАРСЬКА СЕКЦІЯ Ялина похідна - 14																			
									СТИГЛІ НАСАДЖЕННЯ										
4	11	1.1		л/к		1	10ЯЛЕ	121	1	0.31	30.3	44	0.29	0.29	85	268			
									Д3ГД										
5	21	1.8		л/к		1	4ЯЛЕ	71	1А	0.63	26.0	34	0.56	0.56	85	310			
							2БП	71	Д3ГД		25.0	30			50				
							1ДЗ	71			26.0	30			70				
							1КЛГ	71			25.0	30			50				
							1БРС	71			25.0	30			30				
							1ТК	71			25.5	34			20				
Разом																			
		2.9											0.85	0.85					
Разом по господарській секції																			
		2.9											0.85	0.85					
ГОСПОДАРСЬКА СЕКЦІЯ Дубова високостовбурна - 20																			
									СТИГЛІ НАСАДЖЕННЯ										
82	28	1.9		л/к		1	10ДЗ	131	2	0.62	27.5	40	0.62	0.62	50	325			
									С2ГД										
82	30	1.9		л/к		1	10ДЗ	131	3	0.56	24.5	32	0.48	0.48	50	250			
									С2ГД										
109	9	21.0		л/к		1	8ДЗ	131	2	0.61	28.5	36	6.20	6.20	50	295			
							1ЛПД	111	С3ГД		26.5	34			30				
							1ГЗ	71			21.0	22			30				
Разом																			
		24.8											7.30	7.30					
									ПРИСТИГАЮЧІ НАСАДЖЕННЯ										
66	4	2.7		л/к		1	4ДЗ	126	2	0.70	26.5	36	0.88	0.88	50	325			
							5ЛПД	126	Д2ГД		24.5	32			30				
							1СЗ	126			30.5	52			75				
Разом																			

Аркуш 11

Філія "Коростишівське лісове господарство" ДП "Ліси України"
Андрушівське лісництво

Квартал	Виділ, підвиділ	Площа, га	Проектується: Рік рубки (п'ятиріччя)	Проектується: Спосіб лісовідновлення	Проектується: РТК	Ярус	Склад насадження	Вік, років	Клас бонітету, тип лісу (ТЛУ)	Повнота	Висота, м	Діаметр, см	Запас на виділі, тис. куб.м	Запас, що вирубується тис. куб.м	%% ділових дерев	Запас на 1 га, куб.м	Схил: Експозиція	Схил: Крутизна	Додаткові відомості: наявність підросту, інформація про підсочку, відвід в рубку
		2.7											0.88	0.88					
Разом по господарській секції																			
		27.5											8.18	8.18					
							ГОСПОДАРСЬКА СЕКЦІЯ Грабова - 29												
							СТИГЛІ НАСАДЖЕННЯ												
103	2	4.1		л/к		1	10ГЗ	96	2 Д2ГД	0.76	24.5	30	1.25	1.25	30	305			
105	7	0.8		л/к		1	10ГЗ	106	3 Д2ГД	0.52	23.5	26	0.15	0.15	30	190			
Разом																			
		4.9											1.40	1.40					
Разом по господарській секції																			
		4.9											1.40	1.40					
							ГОСПОДАРСЬКА СЕКЦІЯ Ясенова - 35												
							СТИГЛІ НАСАДЖЕННЯ												
5	13	1.0		л/к		1	4ЯЗ	86	1А	0.76	29.0	42	0.32	0.32	60	320			
							3ГЗ	86	Д2ГД		21.5	26			40				
							2ДЗ	86			25.5	34			60				
							1КЛГ	86			24.0	28			50				
5	15	6.4		л/к		1	6ЯЗ	87	1	0.69	28.2	40	1.88	1.88	70	294			
							3ГЗ	87	Д2ГД		21.1	22			30				
							1ДЗ	87			26.1	32			50				
110	25	0.9		л/к		1	8ЯЗ	96	1	0.41	30.0	42	0.20	0.20	50	225			
							2ДЗ	146	С3ГД		27.5	44			50				
111	1	1.6		л/к		1	7ЯЗ	81	1А	0.40	28.0	32	0.34	0.34	60	215			
							3ОС	81	Д2ГД		28.0	34			30				
Разом																			
		9.9											2.74	2.74					
							ПРИСТИГАЮЧІ НАСАДЖЕННЯ												
5	5	0.7		л/к		1	8ЯЗ	74	1А	0.51	28.5	38	0.19	0.19	60	265			
							2ДЗ	74	Д2ГД		26.0	34			70				
103	5	4.6		л/к		1	8ЯЗ	74	1А	0.46	29.5	34	1.08	1.08	60	234			
							1ДЗ	74	С3ГД		24.0	28			50				
							1ВРС	74			23.0	28			30				
Разом																			
		5.3											1.27	1.27					
Разом по господарській секції																			
		15.2											4.01	4.01					
							ГОСПОДАРСЬКА СЕКЦІЯ Кленова - 38												
							ПРИСТИГАЮЧІ НАСАДЖЕННЯ												
104	16	3.7		л/к		1	7КЛГ	75	1	0.75	26.0	30	1.26	1.26	50	340			

Філія "Коростишівське лісове господарство" ДП "Ліси України"
Андрушівське лісництво

Квартал	Виділ, підвиділ	Площа, га	Проектується: Рік рубки (п'ятиріччя)	Проектується: Спосіб лісовідновлення	Проектується: Р Т К	Ярус	Склад насадження	Вік, років	Клас бонітету, тип лісу (ТЛУ)	Повнота	Висота, м	Діаметр, см	Запас на виділі, тис. куб.м	Запас, що вирубується тис. куб.м	%% ділових дерев	Запас на 1 га, куб.м	Схил: Експозиція	Схил: Крутизна	Додаткові відомості: наявність підросту, інформація про підсочку, відвід в рубку
							2ДЗ	75	ДЗГД		26.0	30			60				
							1БРС	75			24.0	30			30				
Разом																			
		3.7											1.26	1.26					
Разом по господарській секції																			
		3.7											1.26	1.26					
ГОСПОДАРСЬКА СЕКЦІЯ В'язова - 41																			
СТИГЛІ НАСАДЖЕННЯ																			
4	4	1.0		л/к		1	6ЯЗЛ	75	1	0.62	24.0	30	0.25	0.25	60	251			
							3ДЗ	75	ДЗГД		26.0	34			60				
							1БРС	75			24.0	28			40				
85	25	0.6		л/к		1	6БРС	76	1А	0.71	29.5	38	0.22	0.22	40	372			
							2ГЗ	76	СЗГД		23.0	28			30				
							1ДЗ	76			27.0	42			50				
							1СЗ	76			31.0	44			80				
Разом																			
		1.6											0.47	0.47					
ПРИСТИГАЮЧІ НАСАДЖЕННЯ																			
105	16	0.4		л/к		1	10БРС	35	1 СЗГД	0.40	13.5	14	0.02	0.02		55			
Разом																			
		0.4											0.02	0.02					
Разом по господарській секції																			
		2.0											0.49	0.49					
ГОСПОДАРСЬКА СЕКЦІЯ Березова - 47																			
СТИГЛІ НАСАДЖЕННЯ																			
69	3	0.3		л/к		1	9БП	68	1	0.51	24.0	30	0.05	0.05	30	165			
							1ДЗ	68	ДЗГД		24.0	32			40				
85	1	1.7		л/к		1	8БП	64	1А	0.72	24.0	28	0.41	0.41	50	239			
							2ВЛЧ	64	СЗГД		22.9	26			50				
85	3	0.1		л/к		1	10БП	62	1А СЗГД	0.73	26.2	30	0.03	0.03	50	262			
86	24	0.2		л/к		1	10БП	62	1 В2ДС	0.61	23.0	26	0.04	0.04	40	185			
106	2	0.5		л/к		1	10ВП	65	1А Д2ГД	0.52	25.0	30	0.09	0.09	50	175			
111	30	1.1		л/к		1	8БП	66	1В	0.52	28.0	30	0.23	0.23	40	205			
							1ДЗ	66	СЗГД		26.0	30			30				
							1ДЗ	66			25.0	28			50				
Разом																			
		3.9											0.85	0.85					
ПРИСТИГАЮЧІ НАСАДЖЕННЯ																			

Аркуш 13

Філія "Коростишівське лісове господарство" ДП "Ліси України"
Андрушівське лісництво

Квартал	Виділ, підвиділ	Площа, га	Проектується: Рік рубки (п'ятиріччя)	Проектується: Спосіб лісовідновлення	Проектується: РТК	Ярус	Склад насадження	Вік, років	Клас бонітету, тип лісу (ТЛУ)	Повнота	Висота, м	Діаметр, см	Запас на виділі, тис. куб.м	Запас, що вирубується тис. куб.м	%% ділових дерев	Запас на 1 га, куб.м	Схил: Експозиція	Схил: Крутизна	Додаткові відомості: наявність підросту, інформація про підсочку, відвід в рубку
111	25	1.7		л/к	1	4ВП	52	1В	0.64	24.5	28	0.42	0.42	50	248			
						5ОС	52	С3ГД		23.3	26			30				
						1ЧШ	52			21.5	24			20				
Разом		1.7										0.42	0.42					
Разом по господарській секції		5.6										1.27	1.27					
ГОСПОДАРСЬКА СЕКЦІЯ Осикова - 50																		
СТИГЛІ НАСАДЖЕННЯ																		
104	7	0.8		п/п	1	10ОС	71	1 Д3ГД	0.62	27.0	32	0.28	0.28	30	345			
104	15.1	1.4		п/п	1	9ОС	81	2	0.52	25.6	32	0.37	0.37	30	266			
						1ДЗ	81	Д3ГД		23.5	28			50				
109	14	0.4		п/п	1	10ОС	55	1А С2ГД	0.62	27.5	32	0.14	0.14	30	357			
110	13	4.5		п/п	1	4ОС	44	1А	0.68	23.5	26	1.10	1.10	40	245			
						2БП	44	С2ГД		21.8	26			50				
						2ЛПД	44			22.0	22			40				
						1ЯЗ	44			22.1	26			50				
						1КЛГ	44			20.0	20			30				
110	14	3.3		п/п	1	6ОС	61	1	0.52	26.0	32	0.76	0.76	30	230			
						2ДЗ	61	С2ГД		22.0	24			40				
						1ЛПД	61			21.0	24			40				
						1БП	61			25.1	28			40				
111	8	1.4		п/п	1	10ОС	58	1 С2ГД	0.60	25.2	30	0.43	0.43	30	305			
111	19	1.6		п/п	1	10ОС	45	1А Д2ГД	0.63	23.5	28	0.47	0.47	30	295			
Разом		13.4										3.55	3.55					
ПРИСТИГАЮЧІ НАСАДЖЕННЯ																		
3	5	0.2		п/п	1	10ОС	35	1 С2ГДС	0.63	17.6	24	0.04	0.04		204			
Разом		0.2										0.04	0.04					
Разом по господарській секції		13.6										3.59	3.59					
ГОСПОДАРСЬКА СЕКЦІЯ Вільхова - 59																		
СТИГЛІ НАСАДЖЕННЯ																		
3	10	1.6		п/п	1	10ВЛЧ	71	2 С4ВЛЧ	0.81	23.5	28	0.52	0.52	50	325			
83	28	0.3		п/п	1	9ВЛЧ	76	2	0.70	22.5	28	0.08	0.08	50	255			
						1ВП	76	С3ГД		24.0	28			40				

Аркуш 14

Філія "Коростишівське лісове господарство" ДП "Ліси України"
Андрушівське лісництво

Квартал	Виділ, підвиділ	Площа, га	Проектується: Рік рубки (п'ятиріччя)	Проектується: Спосіб лісовідновлення	Проектується: РТК	Ярус	Склад насадження	Вік, років	Клас бонітету, тип лісу (ТЛУ)	Повнота	Висота, м	Діаметр, см	Запас на виділі, тис. куб.м	Запас, що вирубується тис. куб.м	%% ділових дерев	Запас на 1 га, куб.м	Схил: Експозиція	Схил: Крутизна	Додаткові відомості: наявність підросту, інформація про підсочку, відвід в рубку
84	16	0.6		п/п		1	10ВЛЧ	71	1 ВЗДС	0.61	23.5	28	0.15	0.15	60	245			
85	2	1.6		п/п		1	10ВЛЧ	62	1 С4ВЛЧ	0.72	23.0	26	0.44	0.44	50	278			
85	6	6.9		п/п		1	10ВЛЧ	64	1 С4ВЛЧ	0.78	21.7	26	1.86	1.86	50	269			
85	24	0.2		п/п		1	10ВЛЧ	76	1А С4ВЛЧ	0.70	27.5	38	0.08	0.08	50	380			
86	5	0.1		п/п		1	10ВЛЧ	71	1 С3ГД	0.61	23.5	28	0.02	0.02	50	245			
86	18	1.2		п/п		1	10ВЛЧ	65	1 С4ВЛЧ	0.77	23.9	26	0.38	0.38	60	318			
Разом		12.5											3.53	3.53					
									ПРИСТИГАЮЧІ НАСАДЖЕННЯ										
108	19	2.2		п/п		1	6ВЛЧ	56	2 С3ГД	0.72	21.0	24	0.56	0.56	50	255			
							2ОС	56			24.0	30			30				
							1ЕП	56			25.5	30			40				
							1ЛПД	56			21.5	22			30				
Разом		2.2											0.56	0.56					
Разом по господарській секції		14.7											4.09	4.09					
									ГОСПОДАРСЬКА СЕКЦІЯ Тополева - 65										
									СТИГЛІ НАСАДЖЕННЯ										
5	16	1.8		п/п		1	9ТК	76	1Г	0.70	30.0	48	0.77	0.77	20	430			
							1ЕП	76	ДЗГД		25.0	32			40				
111	26	0.4		п/п		1	10ТК	66	1Е С3ГД	0.62	26.0	34	0.14	0.14	30	340			
Разом		2.2											0.91	0.91					
Разом по господарській секції		2.2											0.91	0.91					
Разом по способу рубок		189.6											63.99	63.99					
Разом по господарській частині		189.6											63.99	63.99					
Разом по категорії лісів		189.6											63.99	63.99					

Аркуш 1

ФОНД РУБОК ГОЛОВНОГО КОРИСТУВАННЯ на період з 2024 по 2033 рік

Філія "Коростишівське лісове господарство" ДП "Ліси України"

Дубовецьке лісництво

Квартал	Виділ, підвиділ	Площа, га	Проектується			Ярус	Склад насадження	Вік, років	Клас бонітету, тип лісу (ТЛУ)	Повнота	Висота, м	Діаметр, см	Запас на виділі, тис. куб.м	Запас, що вирубується тис. куб.м	%% ділових дерев	Запас на 1 га, куб.м	Схил		Додаткові відомості: наявність підросту, інформація про підсочку, відвід в рубку
			Рік рубки (п'ятиріччя)	Спосіб лісовідновлення	РТК												Експозиція	Крутизна	
							Захисні ліси												
							ГОСПОДАРСЬКА ЧАСТИНА Захисні ліси з обмеженим режимом користування на рівнині - 11										
							СУЦІЛЬНІ РУБКИ - 1												
							ГОСПОДАРСЬКА СЕКЦІЯ Соснова - 2												
							СТИГЛІ НАСАДЖЕННЯ												
1	19	1.1		л/к	1	10С3	106	1 В3ДС	0.46	28.5	42	0.32	0.32	80	295			
1	21	1.1		л/к	1	10С3	112	2 В3ДС	0.36	26.5	34	0.23	0.23	75	210			
1	23	0.4		л/к	1	10С3	112	2 В3ДС	0.36	26.5	34	0.08	0.08	70	210			
1	28	1.0		л/к	1	10С3	111	2 В2ДС	0.41	27.5	42	0.25	0.25	80	250			
1	37	1.1		л/к	1	10С3	111	1 В2ДС	0.40	28.2	42	0.27	0.27	80	244			
1	39	1.9		л/к	1	10С3	106	2 В2ДС	0.40	26.0	36	0.42	0.42	85	220			
1	48	1.7		л/к	1	10С3	111	1 В2ДС	0.51	28.5	42	0.55	0.55	75	325			
1	50	0.8		л/к	1	8С3	111	2	0.50	27.5	42	0.22	0.22	80	275			
						2ВЛЧ	75	В2ДС		24.5	30			50				
2	35	2.4		л/к	1	9С3	105	1	0.51	28.9	42	0.77	0.77	90	319			
						1ДЗ	105	В3ДС		26.5	38			65				
3	1	7.0		л/к	1	8С3	111	1	0.50	31.0	40	2.52	2.52	85	360			
						2С3	125	В3ДС		33.0	52			80				
3	12	0.3		л/к	1	10С3	124	2 В3ДС	0.30	26.5	46	0.05	0.05	80	165			
4	15	0.8		л/к	1	8С3	122	2	0.40	28.1	52	0.19	0.19	80	232			
						2ДЗ	122	В2ДС		26.1	44			75				
4	32	0.8		л/к	1	9С3	126	2	0.35	27.5	46	0.17	0.17	60	210			
						1ДЗ	126	В2ДС		25.5	36			50				
5	12.2	0.3		л/к	1	9С3	101	1	0.50	28.0	40	0.09	0.09	85	300			
						1ДЗ	101	В2ДС		26.0	36			75				
5	24	3.2		л/к	1	9С3	105	1	0.42	30.5	48	0.90	0.90	85	280			
						1ДЗ	105	В3ДС		26.5	42			65				
7	45	0.9		л/к	1	6С3	126	2	0.50	28.5	52	0.22	0.22	85	240			
						3ВЛЧ	105	С3ГДС		26.0	30			70				
						1ДЗ	126			16.0	40			60				
8	4	2.2		л/к	1	10С3	116	1 В2ДС	0.47	29.5	48	0.69	0.69	85	315			
8	20	0.5		л/к	1	10С3	112	1 В2ДС	0.45	30.1	40	0.15	0.15	85	293			
13	30	1.0		л/к	1	9С3	116	1	0.45	29.5	48	0.28	0.28	80	280			
						1ДЗ	116	В2ДС		26.5	42			65				
13	42	2.3		л/к	1	10С3	101	1 В2ДС	0.47	30.0	44	0.74	0.74	85	320			
13	50	0.3		л/к	1	9С3	116	2	0.35	28.0	48	0.06	0.06	50	210			

Аркуш 2

Філія "Коростишівське лісове господарство" ДП "Ліси України"
Дубовецьке лісництво

Квартал	Виділ, підвиділ	Площа, га	Проектується: Рік рубки (п'ятиріччя)	Проектується: Спосіб лісовідновлення	Проектується: РТК	Ярус	Склад насадження	Вік, років	Клас бонітету, тип лісу (ТЛУ)	Повнота	Висота, м	Діаметр, см	Запас на виділі, тис. куб.м	Запас, що вирубується тис. куб.м	%% ділових дерев	Запас на 1 га, куб.м	Схил: Експозиція	Схил: Крутизна	Додаткові відомості: наявність підросту, інформація про підсочку, відвід в рубку
							1ДЗ	116	С2ГДС		26.0	40			20				
13	53	0.4		л/к		1	8СЗ	117	2	0.40	28.0	44	0.09	0.09	70	220			
							1ДЗ	117	С2ГДС		26.0	40			70				
							1ВП	91			25.0	32			55				
14	10	0.4		л/к		1	10СЗ	112	1 С2ГД	0.30	28.5	38	0.08	0.08	60	190			
14	12	2.0		л/к		1	10СЗ	111	1 С2ГДС	0.50	29.5	38	0.67	0.67	80	335			
14	22	1.2		л/к		1	9СЗ	116	1	0.40	29.0	48	0.30	0.30	85	250			
							1ДЗ	116	С2ГДС		25.0	36			65				
49	16	2.0		л/к		1	9СЗ	101	1	0.47	29.0	44	0.56	0.56	85	280			
							1ВП	101	В2ДС		23.5	28			60				
50	14	1.3		л/к		1	10СЗ	101	1 В2ДС	0.62	30.0	44	0.56	0.56	85	429			
51	8	0.7		л/к		1	8СЗ	101	1	0.57	27.0	44	0.21	0.21	80	305			
							2ВЛЧ	65	В2ДС		22.8	28			60				
Разом																			
		39.1											11.64	11.64					
							ПРИСТИГАЮЧІ НАСАДЖЕННЯ												
2	28	4.5		л/к		1	8СЗ	96	1	0.57	28.0	44	1.46	1.46	80	325			
							2ДЗ	96	В2ДС		25.5	38			65				
3	74	2.1		л/к		1	10СЗ	96	1 В3ДС	0.55	30.0	44	0.79	0.79	75	375			
4	17	2.0		л/к		1	10СЗ	96	1 В3ДС	0.45	30.0	44	0.62	0.62	90	310			
7	23	0.2		л/к		1	6СЗ	95	1	0.56	30.0	44	0.06	0.06	90	315			
							4ВЛЧ	95	С3ГДС		25.0	30			60				
11	53	11.8		л/к		1	10СЗ	96	1А В2ДС	0.46	30.7	42	3.86	3.86	85	327			
19	7	4.0		л/к		1	10СЗ	98	1 В2ДС	0.51	29.5	38	1.38	1.38	75	345			
19	8	7.0		л/к		1	10СЗ	96	1 В2ДС	0.51	29.5	38	2.42	2.42	80	345			
19	9	6.9		л/к		1	10СЗ	96	1 В2ДС	0.56	28.5	38	2.48	2.48	75	359			
49	1	5.3		л/к		1	10СЗ	96	1 В2ДС	0.57	28.5	42	1.96	1.96	85	370			
Разом																			
		43.8											15.03	15.03					
Разом по господарській секції																			
		82.9											26.67	26.67					
							ГОСПОДАРСЬКА СЕКЦІЯ Соснова в осередках кореневої губки - 5												
							СТИГЛІ НАСАДЖЕННЯ												
40	9	10.0		л/к		1	10СЗК	101	1 В2ДС	0.46	27.5	42	2.85	2.85	80	285			

Аркуш 3

Філія "Коростишівське лісове господарство" ДП "Ліси України"
Дубовецьке лісництво

Квартал	Виділ, підвиділ	Площа, га	Проектується: Рік рубки (п'ятиріччя)	Проектується: Спосіб лісовідновлення	Проектується: Р Т К	Ярус	Склад насадження	Вік, років	Клас бонітету, тип лісу (ТЛУ)	Повнота	Висота, м	Діаметр, см	Запас на виділі, тис. куб.м	Запас, що вирубується тис. куб.м	%% ділових дерев	Запас на 1 га, куб.м	Схил: Експозиція	Схил: Крутизна	Додаткові відомості: наявність підросту, інформація про підсочку, відвід в рубку
51	14	0.6		л/к		1	10СЗК	106	2 В2ДС	0.45	26.5	38	0.16	0.16	80	261			
Разом		10.6											3.01	3.01					
							ПРИСТИГАЮЧІ НАСАДЖЕННЯ												
12	28	3.8		л/к		1	10СЗК	96	1 В2ДС	0.45	29.5	42	1.16	1.16	85	305			
18	8	1.7		л/к		1	10СЗК	96	1 В2ДС	0.47	30.0	38	0.54	0.54	75	320			
51	15	1.8		л/к		1	10СЗК	96	1 В2ДС	0.56	28.0	38	0.64	0.64	80	355			
Разом		7.3											2.34	2.34					
Разом по господарській секції		17.9											5.35	5.35					
							ГОСПОДАРСЬКА СЕКЦІЯ Дубова високостовбурна - 20												
							ПРИСТИГАЮЧІ НАСАДЖЕННЯ												
7	44	0.9		л/к		1	4ДЗ	122	2	0.61	26.1	40	0.29	0.29	70	323			
							5СЗ	122	С3ГДС		28.1	48			65				
							1ВЛЧ	102			25.0	28			60				
7	44.2	1.8		л/к		1	4ДЗ	122	2	0.61	26.1	40	0.58	0.58	70	323			
							5СЗ	122	С3ГДС		28.1	48			65				
							1ВЛЧ	102			25.0	28			60				
15	3	8.4		л/к		1	6ДЗ	122	2	0.50	27.5	46	2.10	2.90	60	250			
							3СЗ	122	С2ГДС		29.5	52			75				
							1БП	92			27.5	34			50				
						2	10ДЗ	66		0.31	20.0	26	0.80		40	95			
Разом		11.1											3.77	3.77					
Разом по господарській секції		11.1											3.77	3.77					
							ГОСПОДАРСЬКА СЕКЦІЯ Вільхова - 59												
							СТИГЛІ НАСАДЖЕННЯ												
3	15	0.2		п/п		1	8ВЛЧ	76	3	0.64	21.5	30	0.05	0.05	55	230			
							2СЗ	76	С4ВЛЧ		26.3	40			80				
3	31	4.8		п/п		1	9ВЛЧ	81	2	0.72	23.5	30	1.44	1.44	50	299			
							1СЗ	81	С4ВЛЧ		27.0	40			70				
8	14	2.2		п/п		1	8ВЛЧ	69	2	0.72	22.5	28	0.58	0.58	60	265			
							1ВЛЧ	69	С4ВЛЧ		24.5	32			70				
							1БП	69			23.0	28			55				
Разом		7.2											2.07	2.07					

Аркуш 4

Філія "Коростишівське лісове господарство" ДП "Ліси України"
Дубовецьке лісництво

Квартал	Виділ, підвиділ	Площа, га	Проектується: Рік рубки (п'ятиріччя)	Проектується: Спосіб лісовідновлення	Проектується: РТК	Ярус	Склад насадження	Вік, років	Клас бонітету, тип лісу (ТЛУ)	Повнота	Висота, м	Діаметр, см	Запас на виділі, тис. куб.м	Запас, що вирубується тис. куб.м	%% ділових дерев	Запас на 1 га, куб.м	Схил: Експозиція	Схил: Крутизна	Додаткові відомості: наявність підросту, інформація про підсочку, відвід в рубку
							ПРИСТИГАЮЧІ НАСАДЖЕННЯ												
4	31	3.1		п/п	1	8ВЛЧ	55	2	0.60	21.0	26	0.65	0.65	55	211			
						1ДЗ	95	С4ВЛЧ		25.5	38			65				
						1СЗ	95			28.0	44			80				
4	37	2.1		п/п	1	5ВЛЧ	55	1	0.62	22.0	28	0.51	0.51	50	243			
						2ДЗ	90	С4ВЛЧ		25.5	34			65				
						2СЗ	91			28.0	44			80				
						1ВП	55			22.4	28			50				
8	18	3.7		п/п	1	9ВЛЧ	52	1	0.74	20.0	26	0.80	0.80	45	215			
						1ВП	52	С4ВЛЧ		19.0	24			45				
51	6	0.5		п/п	1	9ВЛЧ	55	1	0.52	24.0	28	0.11	0.11	60	225			
						1СЗ	75	С4ВЛЧ		27.5	36			85				
Разом																			
		9.4										2.07	2.07						
Разом по господарській секції																			
		16.6										4.14	4.14						
Разом по способу рубок																			
		128.5										39.93	39.93						
Разом по господарській частині																			
		128.5										39.93	39.93						
Разом по категорії лісів																			
		128.5										39.93	39.93						

Філія "Коростишівське лісове господарство" ДП "Ліси України"
Корнинське лісництво

Квартал	Виділ, підвиділ	Площа, га	Проектується: Рік рубки (п'ятиріччя)	Проектується: Спосіб лісовідновлення	Проектується: РТК	Ярус	Склад насадження	Вік, років	Клас бонітету, тип лісу (ТЛУ)	Повнота	Висота, м	Діаметр, см	Запас на виділі, тис. куб.м	Запас, що вирубується тис. куб.м	%% ділових дерев	Запас на 1 га, куб.м	Схил: Експозиція	Схил: Крутизна	Додаткові відомості: наявність підросту, інформація про підсочку, відвід в рубку
							Захисні ліси												
							ГОСПОДАРСЬКА ЧАСТИНА Захисні ліси з обмеженим режимом користування на рівнині - 11												
							СУЦІЛЬНІ РУБКИ - 1												
							ГОСПОДАРСЬКА СЕКЦІЯ Соснова - 2												
							СТИГЛІ НАСАДЖЕННЯ												
31	12	0.3		л/к	1	8СЗ	116	1	0.50	30.5	42	0.08	0.08	80	265			
						2ЛПД	66	С2ГДС		20.0	26			40				
61	10	0.7		л/к	1	9СЗ	126	1	0.45	31.5	42	0.20	0.20	80	280			
						1ЛПД	126	С2ГДС		23.5	32			40				
68	16	0.5		л/к	1	10СЗ	101	1А	0.66	31.5	42	0.24	0.24	80	480			
								С2ГДС										
Разом																		
		1.5										0.52	0.52					
							ПРИСТИГАЮЧІ НАСАДЖЕННЯ												
32	18	0.6		л/к	1	8СЗ	92	1А	0.57	30.0	44	0.21	0.21	80	355			
						2ДЗ	92	С2ГД		24.5	30			60				
68	27	0.6		л/к	1	10СЗ	99	1А	0.61	30.5	42	0.26	0.26	80	430			
								С2ГДС										
68	29	0.5		л/к	1	10СЗ	99	1А	0.61	30.5	42	0.22	0.22	80	430			
								С2ГДС										
69	4	0.4		л/к	1	10СЗ	94	1	0.61	29.7	38	0.17	0.17	80	414			
								В2ДС										
69	13	0.4		л/к	1	10СЗ	96	1	0.65	28.5	38	0.17	0.17	80	420			
								С2ГДС										
Разом																		
		2.5										1.03	1.03					
Разом по господарській секції																		
		4.0										1.55	1.55					
							ГОСПОДАРСЬКА СЕКЦІЯ Соснова в осередках кореневої губки - 5												
							ПРИСТИГАЮЧІ НАСАДЖЕННЯ												
69	3	5.7		л/к	1	10СЗК	94	1	0.61	28.5	38	2.22	2.22	80	390			
								В2ДС										
Разом																		
		5.7										2.22	2.22					
Разом по господарській секції																		
		5.7										2.22	2.22					

Аркуш 6

Філія "Коростишівське лісове господарство" ДП "Ліси України"
Корнинське лісництво

Квартал	Виділ, підвиділ	Площа, га	Проектується: Рік рубки (п'ятиріччя)	Проектується: Спосіб лісовідновлення	Проектується: РТК	Ярус	Склад насадження	Вік, років	Клас бонітету, тип лісу (ТЛУ)	Повнота	Висота, м	Діаметр, см	Запас на виділі, тис. куб.м	Запас, що вирубується тис. куб.м	%% ділових дерев	Запас на 1 га, куб.м	Схил: Експозиція	Схил: Крутизна	Додаткові відомості: наявність підросту, інформація про підсочку, відвід в рубку
							ГОСПОДАРСЬКА СЕКЦІЯ Ялина похідна - 14												
							СТИГЛІ НАСАДЖЕННЯ												
9	13	0.9		л/к	1	6ЯЛЕ	86	1	0.73	25.5	38	0.32	0.32	80	355			
						4ДЗ	86	С2ГД		20.5	28			60				
10	24	0.5		л/к	1	9ЯЛЕ	62	2	0.83	19.0	22	0.18	0.18	80	350			
						1БП	62	С2ГДС		21.0	26			60				
37	6	1.2		л/к	1	5ЯЛЕ	61	1	0.74	22.3	26	0.37	0.37	70	308			
						1СЗ	61	С2ГДС		23.4	26			70				
						1ДЗ	61			19.0	22			60				
						3БП	61			23.0	26			50				
Разом																		
		2.6										0.87	0.87					
							ПРИСТИГАЮЧІ НАСАДЖЕННЯ												
11	14	2.3		л/к	1	8ЯЛЕ	54	1А	0.82	23.7	26	1.04	1.04	85	454			
						2БП	51	С2ГДС		27.9	32			60				
68	44	0.6		л/к	1	9ЯЛЕ	57	1А	0.82	24.5	26	0.29	0.29	70	480			
						1БП	57	С2ГДС		23.3	26			60				
Разом																		
		2.9										1.33	1.33					
Разом по господарській секції																		
		5.5										2.20	2.20					
							ГОСПОДАРСЬКА СЕКЦІЯ Дубова високостовбурна - 20												
							СТИГЛІ НАСАДЖЕННЯ												
36	3	4.0		л/к	1	10ДЗ	131	2 С2ГД	0.60	29.0	36	1.20	1.20	70	300			
39	4	1.3		л/к	1	10ДЗ	131	2 С2ГД	0.60	29.0	42	0.39	0.39	70	300			
62	17	0.8		л/к	1	9ДЗ	132	2	0.55	28.1	40	0.23	0.23	70	282			
						1ЛПД	112	С2ГД		26.1	40			40				
67	8	3.7		л/к	1	10ДЗ	131	1 С2ГД	0.60	29.5	46	1.24	1.24	70	335			
67	20	4.8		л/к	1	10ДЗ	131	1 С3ГДС	0.56	30.5	48	1.56	1.56	75	325			
Разом																		
		14.6										4.62	4.62					
							ПРИСТИГАЮЧІ НАСАДЖЕННЯ												
30	9	3.0		л/к	1	7ДЗ	126	2	0.65	26.5	34	0.86	0.86	60	285			
						3ЛПД	116	С2ГД		24.5	32			40				
61	12	12.3		л/к	1	6ДЗ	126	2	0.66	27.5	36	3.75	3.75	70	305			
						2ЛПД	126	С3ГД		26.5	32			50				
						1СЗ	126			27.5	28			80				
						1БП	65			25.0	30			50				
62	13	2.4		л/к	1	7ДЗ	126	2	0.67	27.5	36	0.78	0.78	70	325			

Філія "Коростишівське лісове господарство" ДП "Ліси України"
Корнинське лісництво

Квартал	Виділ, підвиділ	Площа, га	Проектується: Рік рубки (п'ятиріччя)	Проектується: Спосіб лісовідновлення	Ярус	Склад насадження	Вік, років	Клас бонітету, тип лісу (ТЛУ)	Повнота	Висота, м	Діаметр, см	Запас на виділі, тис. куб.м	Запас, що вирубується тис. куб.м	%% ділових дерев	Запас на 1 га, куб.м	Схил: Експозиція	Схил: Крутизна	Додаткові відомості: наявність підросту, інформація про підсочку, відвід в рубку
						3ЛПД	126	С2ГД		25.5	34			30				
94	15	1.4		л/к	1	9ДЗ	126	2	0.62	27.5	42	0.43	0.43	60	305			
						1БП	86	С2ГД		29.0	38			60				
95	12	11.4		л/к	1	10ДЗ	126	2 С2ГД	0.60	28.5	38	3.59	3.59	70	315			
Разом																		
		30.5										9.41	9.41					
Разом по господарській секції																		
		45.1										14.03	14.03					
ГОСПОДАРСЬКА СЕКЦІЯ Дубова низькостовбурна - 23																		
СТИГЛІ НАСАДЖЕННЯ																		
32	17	0.4		л/к	1	7ДЗ	106	3	0.56	23.5	34	0.08	0.08	75	210			
						2БП	106	С2ГД		25.5	36			60				
						1ОС	76			27.0	36			40				
40	32	2.9		л/к	1	9ДЗ	101	3	0.65	23.0	30	0.67	0.67	60	230			
						1ЛПД	61	С2ГД		20.0	24			50				
40	37	6.6		л/к	1	10ДЗ	106	3	0.62	22.5	32	1.39	1.79	65	210			
					2	8КЛГ	45	С2ГД	0.30	17.5	22	0.40		10	60			
						2ГЗ	45			15.0	20			10				
Разом																		
		9.9										2.54	2.54					
Разом по господарській секції																		
		9.9										2.54	2.54					
ГОСПОДАРСЬКА СЕКЦІЯ Березова - 47																		
СТИГЛІ НАСАДЖЕННЯ																		
69	18	7.2		л/к	1	6БП	71	1	0.65	23.0	26	1.40	1.40	60	195			
						2ВЛЧ	71	С3ГД		20.5	24			60				
						2ДЗ	71			19.7	24			70				
Разом																		
		7.2										1.40	1.40					
ПРИСТИГАЮЧІ НАСАДЖЕННЯ																		
33	6	3.5		л/к	1	5БП	53	3	0.70	17.0	20	0.51	0.51	65	145			
						2ОС	53	С3ГД		18.0	24			40				
						2ЛПД	53			15.0	18			40				
						1ДЗ	53			12.0	14			50				
61	1	1.0		л/к	1	8БП	54	1А	0.62	21.3	26	0.17	0.17	60	170			
						1ДЗ	54	С3ГД		18.0	20			50				
						1ВЛЧ	54			18.0	20			60				
Разом																		
		4.5										0.68	0.68					
Разом по господарській секції																		
		11.7										2.08	2.08					

Філія "Коростишівське лісове господарство" ДП "Ліси України"
Корнинське лісництво

Квартал	Виділ, підвиділ	Площа, га	Проектується: Рік рубки (п'ятиріччя)	Проектується: Спосіб лісовідновлення	Проектується: РТК	Ярус	Склад насадження	Вік, років	Клас бонітету, тип лісу (ТЛУ)	Повнота	Висота, м	Діаметр, см	Запас на виділі, тис. куб.м	Запас, що вирубується тис. куб.м	%% ділових дерев	Запас на 1 га, куб.м	Схил: Експозиція	Схил: Крутизна	Додаткові відомості: наявність підросту, інформація про підсочку, відвід в рубку
							ГОСПОДАРСЬКА СЕКЦІЯ Осикова - 50												
							СТИГЛІ НАСАДЖЕННЯ												
12	9	0.5		п/п	1	8ОС	66	1	0.61	26.0	30	0.15	0.15	40	295			
						1ДЗ	66	С3ГД		23.0	26			60				
						1БП	66			26.0	30			60				
12	15	1.4		п/п	1	7ОС	66	1	0.62	27.0	36	0.43	0.43	20	308			
						1БП	66	С2ГД		27.0	30			60				
						1ДЗ	66			20.0	24			70				
						1ЯЛЕ	66			20.0	24			70				
33	10	1.0		п/п	1	5ОС	41	1	0.74	18.5	22	0.19	0.19	20	186			
						3БП	41	С2ГД		18.6	20			60				
						2ЛПД	41			13.4	16			40				
34	4	2.1		п/п	1	5ОС	41	3	0.71	15.0	18	0.26	0.26	30	126			
						3БП	41	С2ГД		12.0	14			60				
						1ЛПД	41			12.0	14			40				
						1КЛГ	41			13.5	16			40				
Разом																		
		5.0										1.03	1.03					
							ПРИСТИГАЮЧІ НАСАДЖЕННЯ												
30	6	4.6		п/п	1	4ОС	36	1	0.71	18.6	24	0.72	0.72	30	156			
						4АКБ	36	С3ГД		17.0	18			20				
						1БП	36			17.0	20			50				
						1ДЗ	36			10.0	12			60				
Разом																		
		4.6										0.72	0.72					
Разом по господарській секції																		
		9.6										1.75	1.75					
							ГОСПОДАРСЬКА СЕКЦІЯ Вільхова - 59												
							СТИГЛІ НАСАДЖЕННЯ												
61	13	1.8		п/п	1	10ВЛЧ	86	2	0.57	24.5	30	0.44	0.44	60	245			
								С4ВЛЧ										
63	3	9.1		п/п	1	10ВЛЧ	71	2	0.66	22.5	30	2.23	2.23	60	245			
								С5ВЛЧ										
63	5	4.1		п/п	1	10ВЛЧ	61	2	0.81	22.0	26	1.18	1.18	60	287			
								С3ГД										
Разом																		
		15.0										3.85	3.85					
Разом по господарській секції																		
		15.0										3.85	3.85					
Разом по способу рубок																		
		106.5										30.22	30.22					

Аркуш 10

Філія "Коростишівське лісове господарство" ДП "Ліси України"
Коростишівське лісництво

Квартал	Виділ, підвиділ	Площа, га	Проектується			Ярус	Склад насадження	Вік, років	Клас бонітету, тип лісу (ТЛУ)	Повнота	Висота, м	Діаметр, см	Запас на виділі, тис. куб.м	Запас, що вирубується тис. куб.м	%% ділових дерев	Запас на 1 га, куб.м	Схил		Додаткові відомості: наявність підросту, інформація про підсочку, відвід в рубку
			Рік рубки (п'ятиріччя)	Спосіб лісовідновлення	Р Т К												Експозиція	Крутизна	
							Захисні ліси												
							ГОСПОДАРСЬКА ЧАСТИНА Захисні ліси з обмеженим режимом користування на рівнині - 11												
							СУЦІЛЬНІ РУБКИ - 1												
							ГОСПОДАРСЬКА СЕКЦІЯ Соснова - 2												
							СТИГЛІ НАСАДЖЕННЯ												
1	20	0.8		л/к	1	10СЗ	106	1 С2ГДС	0.47	30.0	38	0.26	0.26	85	320			
6	4	1.8		л/к	1	7СЗ	116	1	0.56	28.5	42	0.53	0.53	70	295			
						3ДЗ	116	С3ГДС		23.5	28			50				
6	7	2.0		л/к	1	9СЗ	106	2	0.46	26.3	42	0.51	0.51	80	256			
						1ДЗ	106	С3ГДС		24.3	32			70				
6	19	2.0		л/к	1	9СЗ	106	1	0.50	30.0	42	0.64	0.64	80	320			
						1ДЗ	106	С3ГДС		24.5	34			70				
11	10	1.3		л/к	1	9СЗ	101	1	0.51	29.0	44	0.42	0.42	70	320			
						1ДЗ	101	С2ГДС		26.5	34			65				
Разом		7.9										2.36	2.36					
							ПРИСТИГАЮЧІ НАСАДЖЕННЯ												
1	12	2.9		л/к	1	6СЗ	96	1	0.56	29.0	44	0.90	0.90	75	310			
						4ДЗ	96	С2ГДС		26.5	38			50				
1	16	6.7		л/к	1	6СЗ	96	1	0.56	29.0	44	2.08	2.08	75	310			
						4ДЗ	96	С2ГДС		26.5	38			50				
6	25	2.0		л/к	1	8СЗ	96	1	0.66	27.0	34	0.68	0.68	85	340			
						2БП	96	В3ДС		24.5	30			55				
11	3	10.0		л/к	1	8СЗ	96	1	0.55	28.0	38	3.10	3.10	85	310			
						1БП	96	В2ДС		25.5	30			40				
						1ДЗ	96			26.5	32			65				

Аркуш 11

Філія "Коростишівське лісове господарство" ДП "Ліси України"
Коростишівське лісництво

Квартал	Виділ, підвиділ	Площа, га	Проектується: Рік рубки (п'ятиріччя)	Проектується: Спосіб лісовідновлення	Проектується: РТК	Ярус	Склад насадження	Вік, років	Клас бонітету, тип лісу (ТЛУ)	Повнота	Висота, м	Діаметр, см	Запас на виділі, тис. куб.м	Запас, що вирубується тис. куб.м	%% ділових дерев	Запас на 1 га, куб.м	Схил: Експозиція	Схил: Крутизна	Додаткові відомості: наявність підросту, інформація про підсочку, відвід в рубку
11	8	1.1		л/к	1	8СЗ	96	1	0.42	27.6	38	0.26	0.26	70	239			
						2ДЗ	96	В2ДС		25.3	30			60				
Разом																			
		22.7										7.02	7.02						
Разом по господарській секції																			
		30.6										9.38	9.38						
ГОСПОДАРСЬКА СЕКЦІЯ Соснова в надмірно зволож. лісорослинних умовах - 11																			
ПРИСТИГАЮЧІ НАСАДЖЕННЯ																			
6	2	1.1		л/к	1	5СЗ	96	1	0.61	29.0	44	0.32	0.32	70	290			
						3ВЛЧ	66	В4ДС		21.5	28			50				
						2ДЗ	96			26.5	42			60				
Разом																			
		1.1										0.32	0.32						
Разом по господарській секції																			
		1.1										0.32	0.32						
ГОСПОДАРСЬКА СЕКЦІЯ Дубова високостовбурна - 20																			
СТИГЛІ НАСАДЖЕННЯ																			
37	4	7.0		л/к	1	7ДЗ	136	2	0.51	29.5	54	2.14	2.14	60	305			
						2СЗ	136	С3ГДС		31.5	50			80				
						1СЗ	86			31.0	40			80				
37	6	5.5		л/к	1	6ДЗ	136	2	0.51	28.5	50	1.62	1.62	60	295			
						2СЗ	136	С2ГДС		29.5	50			70				
						2СЗ	86			29.0	40			70				
38	1	9.2		л/к	1	7ДЗ	135	2	0.50	28.5	54	2.58	2.58	60	280			
						2СЗ	135	С2ГДС		30.5	56			70				
						1СЗ	85			28.0	40			70				
38	2	4.3		л/к	1	7ДЗ	135	2	0.51	27.5	50	1.12	1.12	60	260			
						2СЗ	135	С2ГДС		29.5	50			70				
						1БП	105			27.5	38			20				
39	6	2.1		л/к	1	8ДЗ	135	2	0.50	27.5	50	0.53	0.53	60	250			
						2СЗ	135	С2ГДС		28.5	56			70				
Разом																			
		28.1										7.99	7.99						
ПРИСТИГАЮЧІ НАСАДЖЕННЯ																			
17	34	1.4		л/к	1	5ДЗ	125	2	0.57	27.5	36	0.44	0.44	60	315			
						5СЗ	125	С2ГДС		29.5	42			70				
38	5	7.6		л/к	1	9ДЗ	125	2	0.55	28.5	44	2.17	2.17	75	285			
						1СЗ	125	С2ГДС		30.5	56			75				
Разом																			
		9.0										2.61	2.61						
Разом по господарській секції																			
		37.1										10.60	10.60						

Філія "Коростишівське лісове господарство" ДП "Ліси України"
Коростишівське лісництво

Квартал	Виділ, підвиділ	Площа, га	Проектується			Ярус	Склад насадження	Вік, років	Клас бонітету, тип лісу (ТЛУ)	Повнота	Висота, м	Діаметр, см	Запас на виділі, тис. куб.м	Запас, що вирубується тис. куб.м	%% ділових дерев	Запас на 1 га, куб.м	Схил		Додаткові відомості: наявність підросту, інформація про підсочку, відвід в рубку
			Рік рубки (п'ятиріччя)	Спосіб лісовідновлення	РТК												Експозиція	Крутизна	
ГОСПОДАРСЬКА СЕКЦІЯ Березова - 47																			
ПРИСТИГАЮЧІ НАСАДЖЕННЯ																			
41	6	0.5		л/к		1	9ВП	59	1А	0.61	23.0	28	0.09	0.09	60	189			
							1ВЛЧ	59	С3ГДС		22.0	28			60				
Разом																			
		0.5											0.09	0.09					
Разом по господарській секції																			
		0.5											0.09	0.09					
ГОСПОДАРСЬКА СЕКЦІЯ Вільхова - 59																			
СТИГЛІ НАСАДЖЕННЯ																			
6	8	1.4		п/п		1	7ВЛЧ	66	2	0.80	22.6	30	0.44	0.44	60	317			
							1СЗ	96	С4ВЛЧ		28.0	38			75				
							2ДЗ	96			25.5	34			65				
Разом																			
		1.4											0.44	0.44					
Разом по господарській секції																			
		1.4											0.44	0.44					
Разом по способу рубок																			
		70.7											20.83	20.83					
Разом по господарській частині																			
		70.7											20.83	20.83					
Разом по категорії лісів																			
		70.7											20.83	20.83					

Аркуш 3

Філія "Коростишівське лісове господарство" ДП "Ліси України"
Попільнянське лісництво

Квартал	Виділ, підвиділ	Площа, га	Проектується			Ярус	Склад насадження	Вік, років	Клас бонітету, тип лісу (ТЛУ)	Повнота	Висота, м	Діаметр, см	Запас на виділі, тис. куб.м	Запас, що вирубується тис. куб.м	%% ділових дерев	Запас на 1 га, куб.м	Схил		Додаткові відомості: наявність підросту, інформація про підсочку, відвід в рубку
			Рік рубки (п'ятиріччя)	Спосіб лісовідновлення	РТК												Експозиція	Крутизна	
							Захисні ліси												
			ГОСПОДАРСЬКА ЧАСТИНА				Захисні ліси з обмеженим режимом користування на рівнині - 11												
							СУЦІЛЬНІ РУБКИ - 1												
							ГОСПОДАРСЬКА СЕКЦІЯ Соснова - 2												
							СТИГЛІ НАСАДЖЕННЯ												
1	9	2.1		л/к	1	6СЗ	126	2	0.50	28.5	46	0.49	0.49	85	235				
						2ДЗ	126	С2ГДС		24.5	28			70					
						2ГЗ	66			20.0	22			30					
2	2	1.3		л/к	1	7СЗ	101	1	0.66	28.5	38	0.47	0.47	80	360				
						2КЛГ	71	С2ГДС		24.0	28			30					
						1ДЗ	101			24.5	34			50					
2	9	3.0		л/к	1	6СЗ	111	1	0.40	30.5	46	0.75	0.75	80	250				
						3ДЗ	111	С3ГДС		27.5	42			60					
						1ЯЛЕ	111			31.5	48			70					
9	1	1.8		л/к	1	9СЗ	116	1	0.50	30.5	46	0.60	0.60	90	335				
						1ДЗ	116	С2ГДС		26.5	32			65					
9	2	1.5		л/к	1	10СЗ	122	1	0.31	30.1	44	0.32	0.32	85	212				
								С2ГДС											
11	11	1.0		л/к	1	10СЗ	111	1	0.40	29.5	46	0.27	0.27	90	270				
								С2ГДС											
12	4	2.1		л/к	1	10СЗ	117	1	0.30	30.1	36	0.43	0.43	85	207				
								С2ГДС											
12	5	1.7		л/к	1	8СЗ	116	1	0.51	29.5	46	0.50	0.50	90	295				
						1ВП	86	С2ГДС		25.5	34			50					
						1КЛГ	86			25.0	32			50					
12	16	0.8		л/к	1	10СЗ	116	1	0.51	30.5	46	0.28	0.28	90	355				
								С3ГДС											
13	10	1.0		л/к	1	6СЗ	116	1	0.47	30.5	46	0.24	0.24	90	235				
						4ГЗ	65	С2ГДС		23.0	26			40					
14	4	3.5		л/к	1	9СЗ	116	1	0.50	30.5	46	1.21	1.21	90	345				
						1ЯЗ	86	С3ГДС		30.0	42			65					
14	10	0.7		л/к	1	9СЗ	116	1	0.31	30.5	46	0.13	0.13	75	190				
						1ГЗ	66	С2ГДС		20.0	24			40					
14	15	0.9		л/к	1	8СЗ	116	1	0.41	29.5	42	0.20	0.20	90	225				
						2ГЗ	66	С2ГДС		22.0	26			50					
15	4	2.1		л/к	1	8СЗ	116	1	0.53	29.5	48	0.68	0.68	90	325				
						2ДЗ	116	С2ГДС		26.5	38			65					
15	8	0.5		л/к	1	6СЗ	116	1	0.51	29.5	42	0.14	0.14	70	285				
						4ДЗ	116	С2ГДС		26.5	38			60					
16	3	1.7		л/к	1	10СЗ	111	1	0.50	28.5	42	0.54	0.54	90	315				
								С2ГДС											
16	9	0.6		л/к	1	7СЗ	116	1	0.32	29.5	46	0.11	0.11	90	180				
						2ДЗ	86	С3ГДС		23.5	30			65					
						1ВЛЧ	86			25.5	32			50					
16	10	4.1		л/к	1	7СЗ	116	2	0.42	27.5	38	0.98	0.98	90	240				
						3СЗ	76	С3ГДС		23.0	28			85					

Філія "Коростишівське лісове господарство" ДП "Ліси України"
Попільнянське лісництво

Квартал	Виділ, підвиділ	Площа, га	Проектується: Рік рубки (п'ятиріччя)	Проектується: Спосіб лісовідновлення	Проектується: Р Т К	Ярус	Склад насадження	Вік, років	Клас бонітету, тип лісу (ТЛУ)	Повнота	Висота, м	Діаметр, см	Запас на виділі, тис. куб.м	Запас, що вирубується тис. куб.м	%% ділових дерев	Запас на 1 га, куб.м	Схил: Експозиція	Схил: Крутизна	Додаткові відомості: наявність підросту, інформація про підсочку, відвід в рубку
18	3.2	2.8		л/к		1	10СЗ	111	1 С2ГДС	0.40	30.0	44	0.76	0.76	80	270			
30	1	8.0		л/к		1	6СЗ	116	1	0.40	30.5	46	1.89	1.89	10	236			
							3ДЗ	116	С2ГДС		28.5	42			5				
							1КЛГ	76			22.0	26			5				
44	4	2.2		л/к		1	10СЗ	101	1 С2ГДС	0.40	28.5	42	0.57	0.57	80	260			
Разом																			
		43.4											11.56	11.56					
							ПРИСТИГАЮЧІ НАСАДЖЕННЯ												
3	5	1.0		л/к		1	8СЗ	96	1	0.62	29.5	48	0.35	0.35	80	345			
							2ДЗ	96	С2ГДС		22.5	30			60				
3	6	0.5		л/к		1	7СЗ	96	1	0.52	29.5	48	0.14	0.14	80	285			
							3ДЗ	96	С2ГДС		24.5	32			70				
14	11	1.4		л/к		1	10СЗ	96	1 С2ГДС	0.41	27.5	38	0.35	0.35	90	250			
14	31	1.1		л/к		1	10СЗ	96	1 С2ГДС	0.52	28.5	38	0.37	0.37	90	335			
16	1	1.3		л/к		1	8СЗ	96	1	0.40	28.5	42	0.31	0.31	85	240			
							2ВЛЧ	76	С2ГДС		25.5	32			50				
17	17	9.5		л/к		1	10СЗ	96	1 С3ГДС	0.51	29.5	42	3.28	3.28	85	345			
17	21	0.7		л/к		1	10СЗ	96	1 С3ГДС	0.41	28.5	42	0.19	0.19	85	265			
18	9	12.0		л/к		1	10СЗ	96	1 С2ГДС	0.52	28.5	42	4.02	4.02	80	335			
19	3	4.3		л/к		1	10СЗ	96	1 С2ГДС	0.47	28.5	38	1.31	1.31	85	305			
44	6	11.4		л/к		1	10СЗ	96	1 С2ГДС	0.41	26.5	38	2.74	2.74	80	240			
Разом																			
		43.2											13.06	13.06					
Разом по господарській секції																			
		86.6											24.62	24.62					
							ГОСПОДАРСЬКА СЕКЦІЯ Ялина похідна - 14												
							СТИГЛІ НАСАДЖЕННЯ												
19	17	1.4		л/к		1	10ЯЛЕ	61	1 С2ГДС	0.48	21.1	26	0.35	0.35	80	251			
Разом																			
		1.4											0.35	0.35					
							ПРИСТИГАЮЧІ НАСАДЖЕННЯ												
7	27	0.6		л/к		1	8ЯЛЕ	54	1А	0.75	22.5	30	0.23	0.23	80	379			
							2ДЗ	54	С3ГДС		21.4	26			65				
Разом																			

Філія "Коростишівське лісове господарство" ДП "Ліси України"
Попільнянське лісництво

Квартал	Виділ, підвиділ	Площа, га	Проектується: Рік рубки (п'ятиріччя)	Проектується: Спосіб лісовідновлення	Проектується: Р Т К	Ярус	Склад насадження	Вік, років	Клас бонітету, тип лісу (ТЛУ)	Повнота	Висота, м	Діаметр, см	Запас на виділі, тис. куб.м	Запас, що вирубується тис. куб.м	%% ділових дерев	Запас на 1 га, куб.м	Схил: Експозиція	Схил: Крутизна	Додаткові відомості: наявність підросту, інформація про підсочку, відвід в рубку
		0.6											0.23	0.23					
Разом по господарській секції																			
		2.0											0.58	0.58					
ГОСПОДАРСЬКА СЕКЦІЯ Дубова високостовбурна - 20																			
СТИГЛІ НАСАДЖЕННЯ																			
11	20	0.6		л/к		1	4ДЗ	137	2	0.30	28.1	44	0.12	0.12	40	195			
							3ЯЛЕ	137	С2ГСД		29.0	44			60				
							3СЗ	137			30.1	44			80				
Разом																			
		0.6											0.12	0.12					
ПРИСТИГАЮЧІ НАСАДЖЕННЯ																			
8	10	8.4		л/к		1	8ДЗ	126	2	0.72	27.5	42	2.65	2.65	60	315			
							2ГЗ	96	Д2ГД		22.5	28			40				
41	21	5.6		л/к		1	9ДЗ	125	2	0.41	25.5	42	0.90	0.90	50	160			
							1ГЗ	65	С2ГД		20.0	24			30				
Разом																			
		14.0											3.55	3.55					
Разом по господарській секції																			
		14.6											3.67	3.67					
ГОСПОДАРСЬКА СЕКЦІЯ Грабова - 29																			
СТИГЛІ НАСАДЖЕННЯ																			
8	6	0.6		л/к		1	10ГЗ	66	2	0.83	21.0	22	0.15	0.15	40	245			
									С2ГД										
13	11	2.6		л/к		1	7ГЗ	66	2	0.80	22.0	24	0.75	0.75	40	290			
							2ДЗ	66	С3ГД		23.0	26			70				
							1ЛПД	66			23.0	28			50				
13	12	1.9		л/к		1	8ГЗ	76	2	0.80	23.2	26	0.56	0.56	50	296			
							1ДЗ	76	С3ГД		24.2	28			10				
							1ЛПД	76			24.2	32			10				
42	3	0.7		л/к		1	10ГЗ	80	2	0.84	22.7	28	0.20	0.20	40	289			
									Д2ГД										
50	4	1.0		л/к		1	6ГЗ	71	2	0.62	24.0	28	0.25	0.25	40	245			
							1ДЗ	76	Д2ГД		28.0	38			60				
							2ЛПД	76			23.0	28			50				
							1КЛГ	76			24.0	30			50				
50	8	4.1		л/к		1	4ГЗ	76	2	0.61	24.0	28	1.00	1.00	5	243			
							2ЛПД	91	Д2ГД		24.5	34			10				
							1БП	91			25.5	32			10				
							3КЛГ	91			25.0	30			5				
Разом																			
		10.9											2.91	2.91					
ПРИСТИГАЮЧІ НАСАДЖЕННЯ																			

Аркуш 6

Філія "Коростишівське лісове господарство" ДП "Ліси України"
Попільнянське лісництво

Квартал	Виділ, підвиділ	Площа, га	Проектується: Рік рубки (п'ятиріччя)	Проектується: Спосіб лісовідновлення	Проектується: РТК	Ярус	Склад насадження	Вік, років	Клас бонітету, тип лісу (ТЛУ)	Повнота	Висота, м	Діаметр, см	Запас на виділі, тис. куб.м	Запас, що вирубується тис. куб.м	%% ділових дерев	Запас на 1 га, куб.м	Схил: Експозиція	Схил: Крутизна	Додаткові відомості: наявність підросту, інформація про підсочку, відвід в рубку
8	9	1.4		л/к		1	10ГЗ	60	2 Д2ГД	0.91	22.0	26	0.42	0.42	40	297			
11	21	3.5		л/к		1	9ГЗ	55	3	0.63	18.0	20	0.53	0.53	40	150			
							1ОС	75	С3ГД		27.0	42			30				
41	16	2.9		л/к		1	7ГЗ	52	2	0.80	20.0	22	0.65	0.65	30	225			
							1ЛПД	52	С2ГД		22.5	26			50				
							2ДЗ	52			20.5	22			60				
42	14	9.6		л/к		1	6ГЗ	55	2	0.87	20.0	24	2.48	2.48	40	258			
							2ДЗ	55	Д2ГД		21.2	24			60				
							2КЛГ	55			22.5	26			40				
47	19	1.0		л/к		1	10ГЗ	60	2 С3ГД	0.72	21.0	24	0.22	0.22	50	215			
Разом																			
		18.4											4.30	4.30					
Разом по господарській секції																			
		29.3											7.21	7.21					
ГОСПОДАРСЬКА СЕКЦІЯ Ясенова - 35																			
ПРИСТИГАЮЧІ НАСАДЖЕННЯ																			
8	30	1.0		л/к		1	8ЯЗ	75	1А	0.61	27.5	38	0.29	0.29	65	290			
							2КЛГ	75	С2ГД		24.0	26			50				
Разом																			
		1.0											0.29	0.29					
Разом по господарській секції																			
		1.0											0.29	0.29					
ГОСПОДАРСЬКА СЕКЦІЯ В'язова - 41																			
ПРИСТИГАЮЧІ НАСАДЖЕННЯ																			
48	22	1.6		л/к		1	5БРС	40	2	0.78	15.5	18	0.19	0.19	40	120			
							2ЛПД	40	Д2ГД		15.5	16			50				
							1КЛГ	40			14.5	16			50				
							2ГЗ	40			11.0	14			30				
Разом																			
		1.6											0.19	0.19					
Разом по господарській секції																			
		1.6											0.19	0.19					
ГОСПОДАРСЬКА СЕКЦІЯ Березова - 47																			
СТИГЛІ НАСАДЖЕННЯ																			
7	22	1.2		л/к		1	6БП	65	1А	0.71	26.0	32	0.27	0.27	50	224			
							3ГЗ	45	С2ГД		19.5	22			40				
				л/к			1ДЗ	65			22.0	26			60				
7	26	0.7				1	6БП	65	1	0.62	24.0	34	0.15	0.15	50	215			
							4КЛГ	65	С2ГД		24.5	30			50				
22	4	0.6		л/к		1	8БП	76	2	0.52	25.0	30	0.11	0.11	50	185			

Філія "Коростишівське лісове господарство" ДП "Ліси України"
Попільнянське лісництво

Квартал	Виділ, підвиділ	Площа, га	Проектується: Рік рубки (п'ятиріччя)	Проектується: Спосіб лісовідновлення	Проектується: РТК	Ярус	Склад насадження	Вік, років	Клас бонітету, тип лісу (ТЛУ)	Повнота	Висота, м	Діаметр, см	Запас на виділі, тис. куб.м	Запас, що вирубується тис. куб.м	%% ділових дерев	Запас на 1 га, куб.м	Схил: Експозиція	Схил: Крутизна	Додаткові відомості: наявність підросту, інформація про підсочку, відвід в рубку
							2ДЗ	76	СЗГД		24.0	28			70				
47	17	2.1		л/к		1	4БП	76	2	0.70	25.0	32	0.50	0.50	50	240			
							4ГЗ	56	СЗГД		22.0	26			40				
							2ЛПД	76			24.0	30			50				
Разом																			
		4.6											1.03	1.03					
Разом по господарській секції																			
		4.6											1.03	1.03					
							ГОСПОДАРСЬКА СЕКЦІЯ Осикова - 50												
							СТИГЛІ НАСАДЖЕННЯ												
45	8	4.4		п/п		1	7ОС	85	1	0.31	26.5	38	0.66	0.66	30	150			
							2БП	65	Д2ГД		27.0	38			30				
							1ДЗ	85			23.5	30			60				
Разом																			
		4.4											0.66	0.66					
							ПРИСТИГАЮЧІ НАСАДЖЕННЯ												
7	28	0.5		п/п		1	9ОС	35	2	0.73	14.5	18	0.09	0.09		170			
							1БП	35	СЗГД		12.5	16							
7	29	0.5		п/п		1	9ОС	35	2	0.74	14.5	18	0.09	0.09		185			
							1ЯЛЕ	35	СЗГД		13.0	16							
Разом																			
		1.0											0.18	0.18					
Разом по господарській секції																			
		5.4											0.84	0.84					
							ГОСПОДАРСЬКА СЕКЦІЯ Вільхова - 59												
							СТИГЛІ НАСАДЖЕННЯ												
11	8	1.1		п/п		1	10ВЛЧ	62	1А	0.82	24.0	30	0.37	0.37	50	340			
									С4ВЛЧ										
11	10	2.1		п/п		1	10ВЛЧ	81	2	0.61	25.5	32	0.60	0.60	50	286			
									С4ВЛЧ										
12	1	0.7		п/п		1	10ВЛЧ	86	2	0.52	24.5	32	0.16	0.16	40	225			
									С4ВЛЧ										
12	9	1.3		п/п		1	10ВЛЧ	65	1	0.80	22.8	28	0.40	0.40	50	304			
									С4ВЛЧ										
14	1	0.3		п/п		1	8ВЛЧ	70	1	0.71	24.5	30	0.10	0.10	50	320			
							1КЛГ	70	С4ВЛЧ		27.5	38			50				
							1ЯЗ	70			29.5	38			60				
14	3	4.4		п/п		1	9ВЛЧ	65	1	0.80	24.0	30	1.50	1.50	50	340			
							1ЯЗ	65	С4ВЛЧ		26.0	32			65				
41	1	5.0		п/п		1	10ВЛЧ	81	2	0.50	25.5	32	1.18	1.18	50	235			
									С5ВЛЧ										
41	9	3.0		п/п		1	10ВЛЧ	65	1	0.81	26.0	30	1.19	1.19	50	395			
									С4ВЛЧ										

Аркуш 8

Філія "Коростишівське лісове господарство" ДП "Ліси України"
Попільнянське лісництво

Квартал	Виділ, підвиділ	Площа, га	Проектується: Рік рубки (п'ятиріччя)	Проектується: Спосіб лісовідновлення	Проектується: РТК	Ярус	Склад насадження	Вік, років	Клас бонітету, тип лісу (ТЛУ)	Повнота	Висота, м	Діаметр, см	Запас на виділі, тис. куб.м	Запас, що вирубується тис. куб.м	%% ділових дерев	Запас на 1 га, куб.м	Схил: Експозиція	Схил: Крутизна	Додаткові відомості: наявність підросту, інформація про підсочку, відвід в рубку
42	2	0.6		п/п		1	10ВЛЧ	61	1 С4ВЛЧ	0.40	23.0	30	0.09	0.09	40	155			
47	3	0.7		п/п		1	10ВЛЧ	71	2 С4ВЛЧ	0.71	23.5	28	0.20	0.20	70	285			
47	6	0.9		п/п		1	10ВЛЧ	62	1 С4ВЛЧ	0.91	23.0	28	0.32	0.32	50	350			
Разом		20.1											6.11	6.11					
								ПРИСТИГАЮЧІ НАСАДЖЕННЯ											
12	15	1.0		п/п		1	10ВЛЧ	56	1 С4ВЛЧ	0.81	23.0	30	0.31	0.31	50	310			
12	32	0.5		п/п		1	10ВЛЧ	55	2 С4ВЛЧ	0.72	20.0	24	0.11	0.11	50	215			
14	23	3.0		п/п		1	10ВЛЧ	55	2 С4ВЛЧ	0.82	20.0	24	0.74	0.74	50	245			
18	7	1.4		п/п		1	10ВЛЧ	59	1 С4ВЛЧ	0.82	20.0	22	0.34	0.34	50	245			
41	11	0.6		п/п		1	10ВЛЧ	55	1 С4ВЛЧ	0.73	23.0	26	0.17	0.17	50	280			
41	30	0.6		п/п		1	10ВЛЧ	55	2 С4ВЛЧ	0.69	21.0	24	0.14	0.14	50	225			
47	1	0.6		п/п		1	9ВЛЧ 1ЛПД	56 56	2 С4ВЛЧ	0.61	20.0 19.0	24 22	0.11	0.11	50 50	180			
Разом		7.7											1.92	1.92					
Разом по господарській секції		27.8											8.03	8.03					
								ГОСПОДАРСЬКА СЕКЦІЯ Тополева - 65											
								СТИГЛІ НАСАДЖЕННЯ											
7	1	1.9		п/п		1	10ТЧ	64	1В ДЗГД	0.52	32.0	46	0.72	0.72	20	380			
14	6	1.0		п/п		1	10ТЧ	64	1В СЗГД	0.62	34.0	56	0.50	0.50	30	495			
Разом		2.9											1.22	1.22					
Разом по господарській секції		2.9											1.22	1.22					
Разом по способу рубок		175.8											47.68	47.68					
Разом по господарській частині		175.8											47.68	47.68					

Аркуш 7

Філія "Коростишівське лісове господарство" ДП "Ліси України"
Ружинське лісництво

Квартал	Виділ, підвиділ	Площа, га	Проектується			Ярус	Склад насадження	Вік, років	Клас боніте-ту, тип лісу (ТЛУ)	Повнота	Висота, м	Діаметр, см	Запас на виділі, тис. куб.м	Запас, що вирубується тис. куб.м	%% ділових дерев	Запас на 1 га, куб.м	Схил		Додаткові відомості: наявність підросту, інформація про підсочку, відвід в рубку
			Рік рубки (п'ятиріччя)	Спосіб лісовідновлення	Р Т К												Експозиція	Крутизна	
27	10	0.8		л/к	1	8СЗ	101	1	0.56	29.5	38	0.26	0.26	80	320			
						2КЛГ	81	С2ГДС		23.0	26			30				
67	11	1.2		л/к	1	8СЗ	101	1	0.44	29.5	42	0.32	0.32	70	265			
						1ЯЗ	101	С2ГДС		29.0	32			50				
						1ЕРС	81			23.0	26			20				
Разом		2.0										0.58	0.58					

Захисні ліси
ГОСПОДАРСЬКА ЧАСТИНА Захисні ліси з обмеженим режимом користування на рівнині - 11
СУЦІЛЬНІ РУБКИ - 1
ГОСПОДАРСЬКА СЕКЦІЯ Соснова - 2
СТИГЛІ НАСАДЖЕННЯ

ПРИСТИГАЮЧІ НАСАДЖЕННЯ

Аркуш 8

Філія "Коростишівське лісове господарство" ДП "Ліси України"
Ружинське лісництво

Квартал	Виділ, підвиділ	Площа, га	Проектується: Рік рубки (п'ятиріччя)	Проектується: Спосіб лісовідновлення	Проектується: РТК	Ярус	Склад насадження	Вік, років	Клас бонітету, тип лісу (ТЛУ)	Повнота	Висота, м	Діаметр, см	Запас на виділі, тис. куб.м	Запас, що вирубується тис. куб.м	%% ділових дерев	Запас на 1 га, куб.м	Схил: Експозиція	Схил: Крутизна	Додаткові відомості: наявність підросту, інформація про підсочку, відвід в рубку
14	4	3.0		л/к		1	8СЗ	96	1	0.56	28.5	38	0.90	0.90	75	300			
							2КЛГ	76	С2ГД		22.0	24			40				
14	8	9.7		л/к		1	9СЗ	96	1	0.41	28.5	38	2.18	2.18	70	225			
							1ЧШ	46	Д2ГД		17.5	18			20				
15	5	10.7		л/к		1	8СЗ	96	1	0.40	27.5	38	2.03	2.03	70	190			
							2ГЗ	66	С2ГД		19.0	20			30				
17	8	2.0		л/к		1	10СЗ	96	1 Д2ГД	0.51	27.5	38	0.63	0.63	80	315			
18	7	3.1		л/к		1	8СЗ	96	1	0.51	29.5	38	0.88	0.88	70	285			
							2ГЗ	96	С2ГД		22.5	24			30				
Разом																			
		28.5											6.62	6.62					
Разом по господарській секції																			
		30.5											7.20	7.20					
ГОСПОДАРСЬКА СЕКЦІЯ Ялина похідна - 14																			
СТИГЛІ НАСАДЖЕННЯ																			
26	41	0.4		л/к		1	10ЯЛЕ	71	1А Д3ГД	0.65	29.1	30	0.21	0.21	80	537			
27	12	0.3		л/к		1	10ЯЛЕ	64	1Б Д3ГД	0.45	28.5	32	0.11	0.11	80	356			
Разом																			
		0.7											0.32	0.32					
Разом по господарській секції																			
		0.7											0.32	0.32					
ГОСПОДАРСЬКА СЕКЦІЯ Дубова низькостовбурна - 23																			
СТИГЛІ НАСАДЖЕННЯ																			
25	31	0.7		л/к		1	10ДЗ	111	3 С2ГД	0.50	22.5	38	0.12	0.12	40	170			
Разом																			
		0.7											0.12	0.12					
Разом по господарській секції																			
		0.7											0.12	0.12					
ГОСПОДАРСЬКА СЕКЦІЯ Грабова - 29																			
СТИГЛІ НАСАДЖЕННЯ																			
65	13	2.3		л/к		1	6ГЗ	91	2	0.70	23.5	28	0.61	0.61	30	265			
							1ДЗ	91	Д2ГД		24.5	30			50				
							2ЛПД	91			24.5	30			30				
							1АКБ	91			24.5	32			10				
66	1	3.2		л/к		1	10ГЗ	71	1 Д2ГД	0.72	24.0	28	0.89	0.89	30	278			
66	2	4.0		л/к		1	9ГЗ	86	2	0.81	23.5	28	1.22	1.22	40	305			
							1ЧШ	86	Д2ГД		24.8	26			20				

Аркуш 9

Філія "Коростишівське лісове господарство" ДП "Ліси України"
Ружинське лісництво

Квартал	Виділ, підвиділ	Площа, га	Проектується: Рік рубки (п'ятиріччя)	Проектується: Спосіб лісовідновлення	Проектується: РТК	Ярус	Склад насадження	Вік, років	Клас бонітету, тип лісу (ТЛУ)	Повнота	Висота, м	Діаметр, см	Запас на виділі, тис. куб.м	Запас, що вирубується тис. куб.м	%% ділових дерев	Запас на 1 га, куб.м	Схил: Експозиція	Схил: Крутизна	Додаткові відомості: наявність підросту, інформація про підсочку, відвід в рубку
66	7	1.9		л/к	1	6ГЗ	86	2	0.72	21.5	26	0.47	0.47	30	245			
						2ЯЗ	86	Д2ГД		29.0	42			50				
						2АКБ	86			25.5	32			20				
67	10	1.0		л/к	1	4ГЗ	91	3	0.67	22.5	26	0.26	0.26	30	258			
						3КЛГ	91	Д2ГД		25.0	32			40				
						2ЛПД	91			24.5	32			30				
						1ДЗ	91			25.5	30			50				
Разом																			
		12.4										3.45	3.45						
							ПРИСТИГАЮЧІ НАСАДЖЕННЯ												
29	13	0.3		л/к	1	10ГЗ	59	2 Д2ГД	0.70	20.0	22	0.06	0.06	30	190			
68	17	1.4		л/к	1	6ГЗ	55	2	0.67	21.0	24	0.31	0.31	30	220			
						3ГЗ	85	Д2ГД		23.5	30			30				
						1ДЗ	85			26.5	34			60				
Разом																			
		1.7										0.37	0.37						
Разом по господарській секції																			
		14.1										3.82	3.82						
							ГОСПОДАРСЬКА СЕКЦІЯ Ясенова - 35												
							СТИГЛІ НАСАДЖЕННЯ												
15	7	3.4		л/к	1	6ЯЗ	86	1	0.62	28.0	38	0.99	0.99	50	290			
						2ДЗ	86	Д2ГД		24.5	30			50				
						2КЛГ	86			24.0	28			40				
27	38	2.5		л/к	1	10ЯЗ	86	1А Д2ГД	0.41	30.0	38	0.59	0.59	50	235			
30	10	3.6		л/к	1	8ЯЗ	96	1	0.71	28.0	32	1.12	1.12	50	310			
						1ДЗ	96	Д2ГД		24.5	28			50				
						1ГЗ	56			17.0	18			30				
30	18	0.5		л/к	1	10ЯЗ	106	1 Д2ГД	0.41	30.0	38	0.12	0.12	50	235			
30	20	1.5		л/к	1	6ЯЗ	81	1А	0.76	28.0	32	0.47	0.47	50	315			
						2ДЗ	81	Д2ГД		23.5	26			50				
						1ГЗ	61			18.0	20			30				
						1КЛГ	61			21.5	22			30				
30	23	1.1		л/к	1	10ЯЗ	86	1 Д3ГД	0.66	28.0	32	0.38	0.38	50	345	З	10	
31	13	1.0		л/к	1	10ЯЗ	103	1 Д2ГД	0.31	28.0	34	0.16	0.16	50	160			
31	22	4.1		л/к	1	9ЯЗ	91	1	0.50	28.0	38	0.92	0.92	50	225			
						1ГЗ	71	Д2ГД		17.5	20			30				
31	23	0.4		л/к	1	10ЯЗ	101	1 Д2ГД	0.25	28.0	34	0.05	0.05	50	130			
Разом																			
		18.1										4.80	4.80						

Аркуш 10

Філія "Коростишівське лісове господарство" ДП "Ліси України"
Ружинське лісництво

Квартал	Виділ, підвиділ	Площа, га	Проектується: Рік рубки (п'ятиріччя)	Проектується: Спосіб лісовідновлення	Проектується: РТК	Ярус	Склад насадження	Вік, років	Клас бонітету, тип лісу (ТЛУ)	Повнота	Висота, м	Діаметр, см	Запас на виділі, тис. куб.м	Запас, що вирубується тис. куб.м	%% ділових дерев	Запас на 1 га, куб.м	Схил: Експозиція	Схил: Крутизна	Додаткові відомості: наявність підросту, інформація про підсочку, відвід в рубку
Разом по господарській секції		18.1											4.80	4.80					
ГОСПОДАРСЬКА СЕКЦІЯ В'язова - 41																			
СТИГЛІ НАСАДЖЕННЯ																			
14	9	0.3		л/к		1	8БРС	86	2	0.52	24.0	30	0.06	0.06	30	200			
							2БП	86	Д3ГД		26.7	38			40				
26	10	1.7		л/к		1	6БРС	71	2	0.51	23.0	28	0.30	0.30	10	175			
							2ДЗ	71	Д2ГД		22.0	28			50				
							2АКБ	71			23.8	30			20				
26	10.1	0.2		л/к		1	6БРС	71	2	0.51	22.6	26	0.03	0.03	5	169			
							2ДЗ	71	Д2ГД		21.6	26			20				
							2АКБ	71			23.3	28			5				
65	4	1.4		л/к		1	6БРС	51	1	0.51	22.6	26	0.25	0.25	30	176			
							1КЛГ	61	Д2ГД		23.5	28			40				
							1ДЗ	61			21.0	24			50				
							1ЛПД	61			19.0	22			30				
							1ЯЗ	61			26.8	34			50				
65	6	1.8		л/к		1	4БРС	51	1	0.67	22.6	26	0.44	0.44	30	242			
							2ЛПД	61	Д2ГД		23.4	26			30				
							1КЛГ	61			22.5	26			30				
							1АКБ	61			23.0	26			30				
							1ЯЗ	61			29.0	34			50				
							1ЧШ	61			23.4	30			20				
65	7	0.7		л/к		1	8БРС	61	2	0.50	21.5	26	0.12	0.12	20	165			
							1ЧШ	61	Д2ГД		23.4	28			20				
							1ЯЗ	61			26.8	32			50				
65	9	1.7		л/к		1	9БРС	47	2	0.41	19.5	22	0.19	0.19	20	109			
							1ЯЗ	47	Д2ГД		22.0	24			50				
65	10	4.4		л/к		1	10БРС	43	1 Д2ГД	0.51	21.0	24	0.66	0.66	30	151			
65	11	1.9		л/к		1	9БРС	46	2	0.41	19.5	24	0.21	0.21	30	109			
							1ЯЗ	46	Д2ГД		22.0	22			50				
68	5	4.6		л/к		1	7БРС	51	2	0.31	19.5	22	0.39	0.39	30	85			
							2ЛПД	51	Д2ГД		18.5	20			30				
							1ДЗ	51			21.5	22			50				
Разом		18.7											2.65	2.65					
ПРИСТИГАЮЧІ НАСАДЖЕННЯ																			
65	23	2.2		л/к		1	9БРС	34	1	0.69	17.0	18	0.31	0.31		142			
							1БХА	34	Д2ГД		18.5	22							
Разом		2.2											0.31	0.31					
Разом по господарській секції		20.9											2.96	2.96					

Аркуш 11

Філія "Коростишівське лісове господарство" ДП "Ліси України"
Ружинське лісництво

Квартал	Виділ, підвиділ	Площа, га	Проектується: Рік рубки (п'ятиріччя)	Проектується: Спосіб лісовідновлення	Проектується: РТК	Ярус	Склад насадження	Вік, років	Клас бонітету, тип лісу (ТЛУ)	Повнота	Висота, м	Діаметр, см	Запас на виділі, тис. куб.м	Запас, що вирубується тис. куб.м	%% ділових дерев	Запас на 1 га, куб.м	Схил: Експозиція	Схил: Крутизна	Додаткові відомості: наявність підросту, інформація про підсочку, відвід в рубку
							ГОСПОДАРСЬКА СЕКЦІЯ Березова - 47												
							СТИГЛІ НАСАДЖЕННЯ												
26	22	0.5		л/к	1	8БП	66	1А	0.67	27.0	30	0.12	0.12	40	230			
						1ЛПД	66	Д2ГД		19.0	20			20				
						1БРС	66			19.0	20			20				
26	27	2.3		л/к	1	4БП	76	1А	0.63	28.0	38	0.55	0.55	50	240			
						3КЛГ	76	Д2ГД		24.0	28			40				
						1АКБ	76			24.5	30			30				
						1БХА	76			27.0	34			30				
						1ГЗ	76			23.0	26			30				
27	31	1.0		л/к	1	7БП	89	1	0.66	28.8	38	0.29	0.29	40	288			
						2ОС	79	Д2ГД		28.0	38			20				
						1ДЗ	89			26.5	32			50				
65	25	4.0		л/к	1	8БП	71	1А	0.78	28.0	34	1.12	1.12	50	280			
						1АКБ	71	Д2ГД		26.0	32			20				
						1КЛГ	71			19.0	20			30				
Разом																		
		7.8										2.08	2.08					
Разом по господарській секції																		
		7.8										2.08	2.08					
							ГОСПОДАРСЬКА СЕКЦІЯ Осикова - 50												
							СТИГЛІ НАСАДЖЕННЯ												
27	23	0.7		п/п	1	10ОС	64	1А Д3ГД	0.35	29.0	48	0.15	0.15	20	215			
Разом																		
		0.7										0.15	0.15					
Разом по господарській секції																		
		0.7										0.15	0.15					
							ГОСПОДАРСЬКА СЕКЦІЯ Вільхова - 59												
							СТИГЛІ НАСАДЖЕННЯ												
25	1	1.5		п/п	1	10ВЛЧ	74	1 Д4ВЛЧ	0.52	25.5	34	0.37	0.37	50	245			
26	1	1.5		п/п	1	10ВЛЧ	91	1 Д5ВЛЧ	0.67	26.2	30	0.50	0.50	50	331			
26	20	0.3		п/п	1	10ВЛЧ	86	1 Д4ВЛЧ	0.68	26.5	30	0.10	0.10	60	340			
27	5	0.8		п/п	1	7ВЛЧ	71	1	0.61	26.5	32	0.23	0.23	50	290			
						2ОС	71	Д5ВЛЧ		24.0	30			20				
						1БП	71			24.0	26			30				
64	1	0.5		п/п	1	10ВЛЧ	76	1 Д4ВЛЧ	0.68	26.5	30	0.17	0.17	50	340			
64	23	0.4		п/п	1	10ВЛЧ	81	1 Д4ВЛЧ	0.71	24.5	28	0.12	0.12	60	305			

Аркуш 12

Філія "Коростишівське лісове господарство" ДП "Ліси України"
Ружинське лісництво

Квартал	Виділ, підвиділ	Площа, га	Проектується: Рік рубки (п'ятиріччя)	Проектується: Спосіб лісовідновлення	Проектується: РТК	Ярус	Склад насадження	Вік, років	Клас бонітету, тип лісу (ТЛУ)	Повнота	Висота, м	Діаметр, см	Запас на виділі, тис. куб.м	Запас, що вирубується тис. куб.м	%% ділових дерев	Запас на 1 га, куб.м	Схил: Експозиція	Схил: Крутизна	Додаткові відомості: наявність підросту, інформація про підсочку, відвід в рубку
Разом		5.0											1.49	1.49					
							ПРИСТИГАЮЧІ НАСАДЖЕННЯ												
25	25	0.8		п/п		1	10ВЛЧ	59	1 Д4ВЛЧ	0.41	24.0	30	0.14	0.14	50	169			
25	26	1.3		п/п		1	10ВЛЧ	60	1 Д4ВЛЧ	0.62	25.0	30	0.36	0.36	50	280			
26	5	2.6		п/п		1	10ВЛЧ	55	2 Д5ВЛЧ	0.60	20.0	24	0.47	0.47	50	180			
Разом		4.7											0.97	0.97					
Разом по господарській секції		9.7											2.46	2.46					
							ГОСПОДАРСЬКА СЕКЦІЯ Тополева - 65 СТИГЛІ НАСАДЖЕННЯ												
65	19	0.6		п/п		1	10ТБ	76	1Б ДЗГД	0.52	33.0	68	0.24	0.24	20	400			
66	13	0.4		п/п		1	5ТБ 5ОС	71 71	1Б ДЗГД	0.62	32.0 32.0	50 50	0.18	0.18	40 30	440			
69	6	0.9		п/п		1	9ТК 1ЯВ	66 66	1Б ДЗГД	0.57	33.0 28.5	64 32	0.37	0.37	30 50	415			
Разом		1.9											0.79	0.79					
Разом по господарській секції		1.9											0.79	0.79					
Разом по способу рубок		105.1											24.70	24.70					
Разом по господарській частині		105.1											24.70	24.70					
Разом по категорії лісів		105.1											24.70	24.70					

ФОНД РУБОК ГОЛОВНОГО КОРИСТУВАННЯ на період з 2024 по 2033 рік

Філія "Коростишівське лісове господарство" ДП "Ліси України"

Смолівське лісництво

Квартал	Виділ, підвиділ	Площа, га	Проектується			Ярус	Склад насадження	Вік, років	Клас бонітету, тип лісу (ТЛУ)	Повнота	Висота, м	Діаметр, см	Запас на виділі, тис. куб.м	Запас, що вирубується тис. куб.м	%% ділових дерев	Запас на 1 га, куб.м	Схил		Додаткові відомості: наявність підросту, інформація про підсочку, відвід в рубку
			Рік рубки (п'ятиріччя)	Спосіб лісовідновлення	РТК												Експозиція	Крутизна	
							Захисні ліси												
			ГОСПОДАРСЬКА ЧАСТИНА Захисні ліси з обмеженим режимом користування на рівнині - 11																
							СУЦІЛЬНІ РУБКИ - 1												
							ГОСПОДАРСЬКА СЕКЦІЯ Соснова - 2												
							СТИГЛІ НАСАДЖЕННЯ												
1	9	1.9		л/к	1	9СЗ	156	1 С2ГДС	0.40	32.4	64	0.55	0.55	70	289				
						1ДЗ	156	В2ДС		29.5	48			40					
2	14	1.3		л/к	1	10СЗ	101	1А С2ГДС	0.52	31.0	48	0.49	0.49	75	375				
2	20	0.2		л/к	1	10СЗ	101	1А С2ГДС	0.51	31.0	48	0.07	0.07	70	365				
3	9	0.6		л/к	1	10СЗ	101	1 В2ДС	0.52	30.0	44	0.21	0.21	70	355				
3	10	2.0		л/к	1	10СЗ	101	1А С2ГДС	0.55	31.0	48	0.79	0.79	70	395				
3	12	0.5		л/к	1	10СЗ	101	1 С3ГДС	0.41	30.0	44	0.14	0.14	70	280				
3	19	0.4		л/к	1	10СЗ	101	1А В2ДС	0.57	31.0	48	0.16	0.16	70	405				
4	3	6.3		л/к	1	10СЗ	101	1А С2ГДС	0.61	33.0	44	2.96	2.96	75	470				
4	5	0.3		л/к	1	10СЗ	106	1А С3ГДС	0.50	32.0	48	0.11	0.11	75	375				
4	9	1.5		л/к	1	10СЗ	101	1 С2ГДС	0.60	30.5	38	0.63	0.63	70	420				
4	14	2.5		л/к	1	10СЗ	101	1А С2ГДС	0.54	32.5	48	1.03	1.03	75	410				
5	8	2.6		л/к	1	10СЗ	101	1А С2ГДС	0.66	32.5	42	1.30	1.30	70	500				
12	15	0.6		л/к	1	10СЗ	101	1А В2ДС	0.52	31.0	44	0.23	0.23	70	375				
14	16.3	0.7		л/к	1	10СЗ	106	1 С2ГДС	0.55	29.1	40	0.25	0.25	75	364				
17	4	2.3		л/к	1	10СЗ	104	1 В2ДС	0.35	28.5	38	0.52	0.52	60	228				
17	8	7.8		л/к	1	10СЗ	101	1А С2ГДС	0.71	31.0	38	3.98	3.98	75	510				
17	10	6.3		л/к	1	10СЗ	101	1 В2ДС	0.62	30.0	38	2.70	2.70	75	429				
23	6	3.7		л/к	1	10СЗ	105	1 С2ГДС	0.56	30.0	38	1.42	1.42	70	385				
24	4	1.7		л/к	1	10СЗ	111	1 С2ГДС	0.61	30.5	42	0.73	0.73	70	430				
26	23	1.6		л/к	1	8СЗ	101	1 С2ГДС	0.64	29.0	38	0.62	0.62	70	385				
						2ДЗ	101	В3ДС		25.5	26			40					
31	4	2.9		л/к	1	8СЗ	102	1 С3ГДС	0.64	30.5	38	1.19	1.19	70	410				
						2ДЗ	102			27.5	30			50					

Аркуш 2

Філія "Коростишівське лісове господарство" ДП "Ліси України"
Смолівське лісництво

Квартал	Виділ, підвиділ	Площа, га	Проектується: Рік рубки (п'ятиріччя)	Проектується: Спосіб лісовідновлення	Проектується: РТК	Ярус	Склад насадження	Вік, років	Клас бонітету, тип лісу (ТЛУ)	Повнота	Висота, м	Діаметр, см	Запас на виділі, тис. куб.м	Запас, що вирубується тис. куб.м	%% ділових дерев	Запас на 1 га, куб.м	Схил: Експозиція	Схил: Крутизна	Додаткові відомості: наявність підросту, інформація про підсочку, відвід в рубку
31	6	3.4		л/к	1	7СЗ 2ДЗ 1ВЛЧ	111 91 71	2 СЗГДС	0.40	26.3 23.3 19.3	34 26 22	0.63	0.63	70 50 30	186			
31	10	1.9		л/к	1	6СЗ 2ДЗ 2БП	111 91 65	2 СЗГДС	0.25	24.3 22.3 19.6	34 26 22	0.18	0.18	70 50 10	93			Відведено в рубку на 2021 рік
31	10.1	0.8		л/к	1	8СЗ 2ДЗ	111 91	2 СЗГДС	0.31	24.3 22.3	34 26	0.11	0.11	70 50	143			
31	12	0.9		л/к	1	8СЗ 2ДЗ	111 81	2 СЗГДС	0.31	26.3 20.3	34 22	0.14	0.14	70 50	156			
32	6	13.7		л/к	1	8СЗ 2ДЗ	106 106	1 ВЗДС	0.45	28.3 25.3	42 32	3.64	3.64	75 40	266			
32	6.2	8.0		л/к	1	8СЗ 2ДЗ	106 106	1 ВЗДС	0.45	28.3 25.3	42 32	2.13	2.13	70 40	266			
33	1	0.9		л/к	1	7СЗ 3ДЗ	105 105	1 СЗГДС	0.65	29.0 27.0	40 32	0.35	0.35	75 40	390			
33	1.1	1.0		л/к	1	7СЗ 3ДЗ	108 108	1 СЗГДС	0.63	29.3 27.3	42 32	0.37	0.37	75 40	369			
33	1.2	0.8		л/к	1	7СЗ 3ДЗ	108 108	1 СЗГДС	0.63	29.3 27.3	42 32	0.30	0.30	75 40	369			
33	3	2.5		л/к	1	8СЗ 2ДЗ	105 105	1 СЗГДС	0.66	31.0 27.5	46 34	1.06	1.06	75 40	425			
33	7	1.5		л/к	1	8СЗ 2ДЗ	106 86	1 С2ГДС	0.62	31.0 27.6	42 30	0.61	0.61	75 40	405			
33	7.4	1.5		л/к	1	7СЗ 3ДЗ	106 86	1 С2ГДС	0.41	29.2 23.2	42 32	0.32	0.32	75 40	214			
Разом		84.6										29.92	29.92					
							ПРИСТИГАЮЧІ НАСАДЖЕННЯ											
4	7	6.3		л/к	1	10СЗ	96	1А С2ГДС	0.42	32.0	44	1.95	1.95	75	310			
5	10	4.0		л/к	1	10СЗ	96	1А С2ГДС	0.60	33.0	44	1.84	1.84	75	460			
5	16	1.3		л/к	1	10СЗ	96	1А СЗГДС	0.62	32.0	44	0.60	0.60	75	460			
8	7	10.0		л/к	1	7СЗ 3ДЗ	95 95	1А С2ГДС	0.75	31.0 26.5	38 32	4.65	4.65	70 45	465			
12	2	0.5		л/к	1	10СЗ	95	1 ВЗДС	0.58	30.0	38	0.20	0.20	70	400			
12	5	29.3		л/к	1	9СЗ 1ДЗ	96 96	1А ВЗДС	0.64	31.0 24.5	38 32	12.45	12.45	70 40	425			
14	17	4.5		л/к	1	9СЗ 1ДЗ	96 96	1 С2ГДС	0.66	30.0 27.5	44 34	1.96	1.96	75 40	436			
15	5	17.7		л/к	1	10СЗ	96	1 ВЗДС	0.65	29.0	34	7.61	7.61	75	430			
15	6	1.0		л/к	1	10СЗ	96	1 ВЗДС	0.33	29.0	34	0.22	0.22	70	215			

Аркуш 3

Філія "Коростишівське лісове господарство" ДП "Ліси України"
Смолівське лісництво

Квартал	Виділ, підвиділ	Площа, га	Проектується: Рік рубки (п'ятиріччя)	Проектується: Спосіб лісовідновлення	Проектується: РТК	Ярус	Склад насадження	Вік, років	Клас бонітету, тип лісу (ТЛУ)	Повнота	Висота, м	Діаметр, см	Запас на виділі, тис. куб.м	Запас, що вирубується тис. куб.м	%% ділових дерев	Запас на 1 га, куб.м	Схил: Експозиція	Схил: Крутизна	Додаткові відомості: наявність підросту, інформація про підсочку, відвід в рубку
15	13	0.5		л/к	1	10СЗ	96	1 ВЗДС	0.61	28.0	34	0.19	0.19	70	385			
15	20	15.5		л/к	1	8СЗ	96	1А	0.61	31.0	38	6.12	6.12	70	395			
						2ДЗ	96	В3ДС		26.5	30			45				
17	24	2.0		л/к	1	9СЗ	96	1А	0.56	31.0	34	0.75	0.75	70	375			
						1БП	96	В2ДС		29.5	38			40				
24	7	3.5		л/к	1	10СЗ	96	1 С2ГДС	0.37	30.0	38	0.89	0.89	70	255			
27	7	4.8		л/к	1	9СЗ	96	1	0.52	30.0	38	1.64	1.64	70	341			
						1ДЗ	96	С2ГДС		27.5	34			40				
29	2	2.4		л/к	1	10СЗ	96	1 В2ДС	0.63	30.0	38	1.03	1.03	75	430			
29	5	3.1		л/к	1	10СЗ	96	1А С2ГДС	0.56	31.0	38	1.23	1.23	70	397			
29	6	0.9		л/к	1	10СЗ	96	1 В2ДС	0.66	30.0	38	0.41	0.41	70	450			
29	16	0.8		л/к	1	10СЗ	96	1А В3ДС	0.67	30.7	42	0.38	0.38	70	474			
29	17	0.5		л/к	1	10СЗ	96	1 В3ДС	0.70	28.5	34	0.23	0.23	75	450			
30	6	6.0		л/к	1	8СЗ	96	1А	0.63	31.0	44	2.31	2.31	70	385			
						1ДЗ	96	С2ГДС		24.5	30			45				
						1БП	96			28.5	30			40				
31	14	2.0		л/к	1	9СЗ	96	1	0.67	29.5	36	0.86	0.86	70	430			
						1ДЗ	96	С2ГДС		26.5	28			60				
31	18	1.2		л/к	1	7СЗ	96	1	0.61	30.0	36	0.42	0.42	70	350			
						3ДЗ	96	С2ГДС		25.5	30			50				
31	22	1.3		л/к	1	9СЗ	96	1	0.49	30.0	36	0.42	0.42	70	320			
						1ДЗ	96	С3ГДС		26.5	30			40				
32	4	1.8		л/к	1	10СЗ	96	1 В3ДС	0.65	29.0	38	0.77	0.77	75	429			
32	12	1.2		л/к	1	8СЗ	100	1	0.72	27.0	32	0.44	0.44	75	370			
						2БП	100	В3ДС		24.5	26			30				
Разом																		
		122.1										49.57	49.57					
Разом по господарській секції																		
		206.7										79.49	79.49					
ГОСПОДАРСЬКА СЕКЦІЯ Соснова в надмірно зволож. лісорослинних умовах - 11																		
ПРИСТИГАЮЧІ НАСАДЖЕННЯ																		
12	3	4.9		л/к	1	10СЗ	96	2 В4ДС	0.67	26.0	34	1.89	1.89	70	385			
Разом																		
		4.9										1.89	1.89					
Разом по господарській секції																		
		4.9										1.89	1.89					

Аркуш 4

Філія "Коростишівське лісове господарство" ДП "Ліси України"
Смолівське лісництво

Квартал	Виділ, підвиділ	Площа, га	Проектується: Рік рубки (п'ятиріччя)	Проектується: Спосіб лісовідновлення	Проектується: Р Т К	Ярус	Склад насадження	Вік, років	Клас бонітету, тип лісу (ТЛУ)	Повнота	Висота, м	Діаметр, см	Запас на виділі, тис. куб.м	Запас, що вирубується тис. куб.м	%% ділових дерев	Запас на 1 га, куб.м	Схил: Експозиція	Схил: Крутизна	Додаткові відомості: наявність підросту, інформація про підсочку, відвід в рубку
							ГОСПОДАРСЬКА СЕКЦІЯ Ялина похідна - 14												
							СТИГЛІ НАСАДЖЕННЯ												
19	10	0.3		л/к		1	6ЯЛЕ	62	1Б	0.83	28.5	30	0.16	0.16	70	536			
							3СЗ	62	С3ГДС		28.5	32			75				
							1БП	62			23.0	26			30				
Разом																			
		0.3											0.16	0.16					
							ПРИСТИГАЮЧІ НАСАДЖЕННЯ												
34	10	0.1		л/к		1	10ЯЛЕ	53	1А С3ГДС	0.68	21.5	26	0.04	0.04	65	367			
Разом																			
		0.1											0.04	0.04					
Разом по господарській секції																			
		0.4											0.20	0.20					
							ГОСПОДАРСЬКА СЕКЦІЯ Дубова високостовбурна - 20												
							СТИГЛІ НАСАДЖЕННЯ												
1	15	1.6		л/к		1	9ДЗ	166	2	0.52	28.0	52	0.44	0.44	40	275			
							1СЗ	166	С2ГДС		31.0	64			70				
3	16	0.8		л/к		1	4ДЗ	186	2	0.40	29.0	52	0.20	0.20	40	255			
							6СЗ	186	С3ГДС		31.0	62			60				
11	8	1.2		л/к		1	8ДЗ	166	2	0.43	30.0	62	0.31	0.52	40	255			
							2СЗ	166	С2ГДС		32.0	64			65				
						2	10ЯЛЕ	60		0.31	22.1	28	0.21		80	171			
20	2	0.3		л/к		1	8ДЗ	156	2	0.41	29.5	44	0.07	0.07	40	240			
							2СЗ	156	С2ГДС		31.3	42			70				
20	12	1.7		л/к		1	10ДЗ	131	2 С3ГДС	0.60	29.0	40	0.54	0.54	45	320			
20	12.2	1.3		л/к		1	10ДЗ	136	2 С3ГДС	0.60	29.3	40	0.43	0.43	40	329			
20	27	0.7		л/к		1	10ДЗ	166	2 С2ГДС	0.35	29.0	44	0.13	0.13	40	190			
21	18	1.2		л/к		1	8ДЗ	136	2	0.69	28.5	32	0.46	0.46	40	385			
							2СЗ	136	С3ГДС		30.5	50			75				
25	7	0.5		л/к		1	10ДЗ	176	2 С3ГДС	0.52	27.0	48	0.13	0.13	40	255			
25	25	0.6		л/к		1	8ДЗ	146	2	0.45	29.5	44	0.16	0.16	40	260			
							2СЗ	146	С2ГДС		30.5	44			70				
26	20	0.5		л/к		1	7ДЗ	141	2	0.65	28.0	44	0.18	0.18	40	350			
							3СЗ	141	С2ГДС		30.0	48			70				
27	12	2.0		л/к		1	5ДЗ	134	2	0.51	28.3	40	0.59	0.59	40	296			Відведено в рубку на 2021 рік
							5СЗ	134	С2ГДС		29.3	46			75				
28	4	17.6		л/к		1	6ДЗ	136	2	0.65	27.5	32	6.42	6.42	40	365			
							4СЗ	136	С2ГДС		29.5	42			75				
Разом																			

Філія "Коростишівське лісове господарство" ДП "Ліси України"
Смолівське лісництво

Квартал	Виділ, підвиділ	Площа, га	Проектується: Рік рубки (п'ятиріччя)	Проектується: Спосіб лісовідновлення	Проектується: Р Т К	Ярус	Склад насадження	Вік, років	Клас бонітету, тип лісу (ТЛУ)	Повнота	Висота, м	Діаметр, см	Запас на виділі, тис. куб.м	Запас, що вирубується тис. куб.м	%% ділових дерев	Запас на 1 га, куб.м	Схил: Експозиція	Схил: Крутизна	Додаткові відомості: наявність підросту, інформація про підсочку, відвід в рубку
		30.0											10.27	10.27					
							ПРИСТИГАЮЧІ НАСАДЖЕННЯ												
13	17	0.7		л/к		1	10ДЗ	126	2 С3ГДС	0.49	28.5	36	0.18	0.18	45	260			
16	14	2.6		л/к		1	7ДЗ	126	2 С3ГДС	0.72	26.5	32	0.98	0.98	40	375			
							3СЗ	126	С3ГДС		29.5	46			75				
21	6	2.0		л/к		1	8ДЗ	126	2 С3ГДС	0.46	28.5	36	0.48	0.48	40	240			
							2СЗ	126	С3ГДС		29.5	42			70				
21	12	1.2		л/к		1	5ДЗ	126	3	0.46	24.5	36	0.25	0.25	40	210			
							5СЗ	126	С2ГДС		27.5	46			50				
21	13	1.6		л/к		1	5ДЗ	126	3	0.46	24.5	32	0.32	0.32	40	200			
							4СЗ	126	С2ГДС		28.5	46			60				
							1БП	78			22.6	30			30				
21	20	1.5		л/к		1	8ДЗ	126	2	0.63	28.5	30	0.50	0.50	45	335			
							2СЗ	126	С3ГДС		30.5	46			75				
25	2	1.3		л/к		1	9ДЗ	126	2	0.64	26.5	28	0.41	0.41	40	315			
							1СЗ	126	С2ГДС		31.5	52			70				
25	20	5.5		л/к		1	9ДЗ	126	2	0.64	26.5	32	1.73	1.73	40	315			
							1СЗ	126	С2ГДС		29.5	46			70				
26	4	0.9		л/к		1	7ДЗ	126	2	0.50	28.5	46	0.25	0.25	40	280			
							3СЗ	126	С3ГДС		31.5	46			70				
27	2	18.3		л/к		1	6ДЗ	126	2	0.65	28.5	32	7.05	7.05	40	385			
							4СЗ	126	С2ГДС		31.5	42			75				
Разом																			
		35.6											12.15	12.15					
Разом по господарській секції																			
		65.6											22.42	22.42					
							ГОСПОДАРСЬКА СЕКЦІЯ Березова - 47												
							СТИГЛІ НАСАДЖЕННЯ												
3	3	0.1		л/к		1	10БП	62	1Б С2ГДС	0.67	27.4	30	0.03	0.03	40	254			
22	15	1.4		л/к		1	6БП	91	1	0.65	29.8	30	0.43	0.43	40	308			
							2ОС	91	С2ГДС		29.5	30			20				
							1ДЗ	91			25.5	28			40				
							1СЗ	91			30.0	34			75				
34	2	5.9		л/к		1	7БП	81	1	0.75	28.0	30	1.91	1.91	40	323			
							2СЗ	81	С2ГДС		29.3	40			70				
							1ДЗ	81			25.9	28			40				
Разом																			
		7.4											2.37	2.37					
							ПРИСТИГАЮЧІ НАСАДЖЕННЯ												
8	8	3.0		л/к		1	10БП	52	1А С3ГДС	0.72	22.5	24	0.64	0.64	40	214			
10	4	1.5		л/к		1	10БП	54	1А	0.75	23.5	26	0.35	0.35	40	235			

Аркуш 6

Філія "Коростишівське лісове господарство" ДП "Ліси України"
Смолівське лісництво

Квартал	Виділ, підвиділ	Площа, га	Проектується: Рік рубки (п'ятиріччя)	Проектується: Спосіб лісовідновлення	Проектується: РТК	Ярус	Склад насадження	Вік, років	Клас бонітету, тип лісу (ТЛУ)	Повнота	Висота, м	Діаметр, см	Запас на виділі, тис. куб.м	Запас, що вирубується тис. куб.м	%% ділових дерев	Запас на 1 га, куб.м	Схил: Експозиція	Схил: Крутизна	Додаткові відомості: наявність підросту, інформація про підсочку, відвід в рубку
									СЗГДС										
17	18	1.3		л/к		1	10БП	54	1А	0.76	21.3	22	0.27	0.27	40	210			
									С2ГДС										
23	5	3.6		л/к		1	9БП	54	1А	0.76	22.5	24	0.81	0.81	40	225			
							1СЗ	54	ВЗДС		17.0	20			70				
Разом																			
		9.4											2.07	2.07					
Разом по господарській секції																			
		16.8											4.44	4.44					
ГОСПОДАРСЬКА СЕКЦІЯ Березова в надмірно зволож. лісорослинних умовах - 49																			
									СТИГЛІ НАСАДЖЕННЯ										
12	8	1.9		п/п		1	7БП	65	2	0.74	23.0	28	0.43	0.43	40	225			
							3ВЛЧ	65	В4ДС		20.5	22			40				
Разом																			
		1.9											0.43	0.43					
Разом по господарській секції																			
		1.9											0.43	0.43					
ГОСПОДАРСЬКА СЕКЦІЯ Осикова - 50																			
									СТИГЛІ НАСАДЖЕННЯ										
3	13	0.6		п/п		1	6ОС	45	1Б	0.57	25.6	32	0.14	0.14	30	231			
							4БП	45	СЗГДС		22.9	26			40				
Разом																			
		0.6											0.14	0.14					
Разом по господарській секції																			
		0.6											0.14	0.14					
ГОСПОДАРСЬКА СЕКЦІЯ Вільхова - 59																			
									СТИГЛІ НАСАДЖЕННЯ										
2	15	2.9		п/п		1	9ВЛЧ	71	2	0.72	22.5	24	0.77	0.77	40	265			
							1БП	71	С4ВЛЧ		26.0	28			30				
8	3	0.7		п/п		1	9ВЛЧ	84	2	0.70	23.1	24	0.20	0.20	40	283			Відведено в рубку на 2021 рік
							1СЗ	84	С4ВЛЧ		31.2	36			70				
18	22	1.8		п/п		1	9ВЛЧ	81	2	0.72	23.5	28	0.54	0.54	40	299			
							1СЗ	81	С4ВЛЧ		27.0	32			70				
24	13	0.7		п/п		1	6ВЛЧ	65	1	0.65	23.9	26	0.18	0.18	40	259			
							2БП	65	С4ВЛЧ		21.0	26			40				
							2СЗ	65			27.5	32			70				
25	8	1.5		п/п		1	7ВЛЧ	76	1	0.60	27.5	34	0.47	0.47	40	310			
							2БП	91	С4ВЛЧ		28.5	34			40				
							1СЗ	88			29.0	40			75				
Разом																			
		7.6											2.16	2.16					

Аркуш 7

Філія "Коростишівське лісове господарство" ДП "Ліси України"
Смолівське лісництво

Квартал	Виділ, підвиділ	Площа, га	Проектується: Рік рубки (п'ятиріччя)	Проектується: Спосіб лісовідновлення	Проектується: Р Т К	Ярус	Склад насадження	Вік, років	Клас бонітету, тип лісу (ТЛУ)	Повнота	Висота, м	Діаметр, см	Запас на виділі, тис. куб.м	Запас, що вирубується тис. куб.м	%% ділових дерев	Запас на 1 га, куб.м	Схил: Експозиція	Схил: Крутизна	Додаткові відомості: наявність підросту, інформація про підсочку, відвід в рубку
							ПРИСТИГАЮЧІ НАСАДЖЕННЯ												
12	6	0.4		п/п		1	10ВЛЧ	60	2 С4ВЛЧ	0.75	19.9	20	0.09	0.09	40	223			
14	21	2.4		п/п		1	6ВЛЧ 4БП	53 53	1А С4ВЛЧ	0.78	22.0 25.5	24 28	0.66	0.66	40 40	275			
19	12	0.8		п/п		1	5ВЛЧ 5БП	52 52	1А С4ВЛЧ	0.81	22.1 24.5	24 28	0.22	0.22	40 40	276			
25	6	0.8		п/п		1	10ВЛЧ	52	1 С4ВЛЧ	0.68	20.0	22	0.16	0.16	40	204			
76	22	0.8		п/п		1	10ВЛЧ	55	1 С4ВЛЧ	0.54	22.0	24	0.15	0.15	60	190			
Разом		5.2											1.28	1.28					
Разом по господарській секції		12.8											3.44	3.44					
Разом по способу рубок		309.7											112.45	112.45					
Разом по господарській частині		309.7											112.45	112.45					
Разом по категорії лісів		309.7											112.45	112.45					

Аркуш 1

ФОНД РУБОК ГОЛОВНОГО КОРИСТУВАННЯ на період з 2024 по 2033 рік

Філія "Коростишівське лісове господарство" ДП "Ліси України"

Ходорківське лісництво

Квартал	Виділ, підвиділ	Площа, га	Проектується: Рік рубки (п'ятиріччя)	Проектується: Спосіб лісовідновлення	Проектується: РТК	Ярус	Склад насадження	Вік, років	Клас бонітету, тип лісу (ТЛУ)	Повнота	Висота, м	Діаметр, см	Запас на виділі, тис. куб.м	Запас, що вирубується тис. куб.м	%% ділових дерев	Запас на 1 га, куб.м	Схил: Експозиція	Схил: Крутизна	Додаткові відомості: наявність підросту, інформація про підсочку, відвід в рубку
							Захисні ліси												
ГОСПОДАРСЬКА ЧАСТИНА			Захисні ліси з обмеженим режимом користування на рівнині - 11																
							СУЦІЛЬНІ РУБКИ - 1												
ГОСПОДАРСЬКА СЕКЦІЯ Соснова - 2																			
							СТИГЛІ НАСАДЖЕННЯ												
72	18	2.5		л/к		1	10С3	116	1 С2ГДС	0.51	31.5	38	0.94	0.94	80	375			
91	11	2.1		л/к		1	10С3	106	1А С2ГДС	0.51	33.0	38	0.83	0.83	80	395			
91	14	1.5		л/к		1	10С3	106	1А С2ГДС	0.52	32.0	38	0.58	0.58	80	385			
94	16	5.0		л/к		1	10С3	106	1А В2ДС	0.50	31.5	38	1.73	1.73	80	345			
97	15	3.9		л/к		1	8С3	106	1 В2ДС	0.46	31.0	52	1.33	1.64	70	340			
							2ЯЛЕ	106	В2ДС		30.5	50			70				
						2	10КЛГ	50		0.28	20.5	26	0.31		5	80			
107	8	3.8		л/к		1	10С3	106	1 В2ДС	0.50	30.5	48	1.24	1.24	75	325			
107	15	0.4		л/к		1	10С3	106	1 В2ДС	0.50	30.5	48	0.13	0.13	75	325			
108	9	8.6		л/к		1	10С3	111	1 В2ДС	0.57	30.5	42	3.43	3.43	80	399			
Разом		27.8											10.52	10.52					
							ПРИСТИГАЮЧІ НАСАДЖЕННЯ												
77	10	9.4		л/к		1	10С3	96	1 В2ДС	0.65	28.5	38	3.95	3.95	80	420			
78	8	1.6		л/к		1	10С3	95	1 В2ДС	0.41	29.6	34	0.44	0.44	75	276			
85	20	2.2		л/к		1	10С3	96	1А С2ГДС	0.67	30.7	38	1.04	1.04	80	474			
85	24	4.0		л/к		1	10С3	95	1А С2ГДС	0.56	30.9	38	1.58	1.58	85	396			
93	5	19.3		л/к		1	10С3	96	1 С2ГДС	0.61	29.5	38	7.91	7.91	80	410			
98	21	4.0		л/к		1	10С3	96	1А	0.61	30.7	42	1.74	1.84	80	434			
						2	6ЯЛЕ	35	В2ДС	0.25	11.9	14	0.10		10	25			
							4ДЗ	30			7.0	8			10				
98	25	17.0		л/к		1	10С3	96	1А В2ДС	0.71	32.0	42	9.01	9.01	80	530			
102	6	2.0		л/к		1	10С3	96	1А В2ДС	0.61	30.7	38	0.87	0.87	90	434			
102	24	7.6		л/к		1	10С3	96	1А С2ГДС	0.61	30.7	38	3.30	3.30	80	434			
104	8	0.9		л/к		1	10С3	96	1 С2ГДС	0.43	28.5	34	0.25	0.25	70	275			

Філія "Коростишівське лісове господарство" ДП "Ліси України"
Ходорківське лісництво

Квартал	Виділ, підвиділ	Площа, га	Проектується: Рік рубки (п'ятиріччя)	Проектується: Спосіб лісовідновлення	Проектується: Р Т К	Ярус	Склад насадження	Вік, років	Клас бонітету, тип лісу (ТЛУ)	Повнота	Висота, м	Діаметр, см	Запас на виділі, тис. куб.м	Запас, що вирубується тис. куб.м	%% ділових дерев	Запас на 1 га, куб.м	Схил: Експозиція	Схил: Крутизна	Додаткові відомості: наявність підросту, інформація про підсочку, відвід в рубку
Разом		68.0											30.19	30.19					
Разом по господарській секції		95.8											40.71	40.71					
ГОСПОДАРСЬКА СЕКЦІЯ Дубова високостовбурна - 20																			
СТИГЛІ НАСАДЖЕННЯ																			
95	3	4.4		л/к		1	7ДЗ	135	2	0.51	28.5	42	1.32	1.32	60	300			
							3СЗ	135	С2ГД		33.5	50			70				
Разом		4.4											1.32	1.32					
ПРИСТИГАЮЧІ НАСАДЖЕННЯ																			
66	3	3.5		л/к		1	9ДЗ	130	1	0.45	30.5	48	0.95	0.95	70	270			
							1СЗ	130	С2ГД		31.5	56			80				
78	2	3.9		л/к		1	4ДЗ	125	2	0.46	28.5	44	0.98	0.98	60	250			
							4СЗ	125	С2ГД		30.5	52			90				
							2ЕП	85			29.0	38			40				
86	2	3.1		л/к		1	9ДЗ	130	1	0.42	29.5	32	0.68	0.68	60	220			
							1БП	90	С2ГД		26.5	32			50				
92	14	0.5		л/к		1	10ДЗ	125	1	0.51	29.5	42	0.14	0.14	60	270			
									С2ГСД										
97	9	1.3		л/к		1	10ДЗ	126	1	0.30	29.5	36	0.21	0.33	80	165			
						2	8КЛГ	45	С2ГД	0.32	21.0	22	0.12		10	95			
							2ДЗ	45			20.6	22			10				
Разом		12.3											3.08	3.08					
Разом по господарській секції		16.7											4.40	4.40					
ГОСПОДАРСЬКА СЕКЦІЯ Березова - 47																			
СТИГЛІ НАСАДЖЕННЯ																			
101	14	1.5		л/к		1	5БП	63	1	0.74	21.0	26	0.40	0.40	50	265			
							3ТБ	63	В2ДС		25.0	34			30				
							2СЗ	63			25.5	32			75				
Разом		1.5											0.40	0.40					
ПРИСТИГАЮЧІ НАСАДЖЕННЯ																			
66	5	0.6		л/к		1	4БП	55	1	0.75	21.1	24	0.16	0.16	60	271			
							6ОС	55	С2ГД		23.0	30			40				
101	16	0.9		л/к		1	10БП	60	1	0.72	22.0	26	0.18	0.18	70	205			
									В2ДС										
Разом		1.5											0.34	0.34					

Аркуш 3

Філія "Коростишівське лісове господарство" ДП "Ліси України"
Ходорківське лісництво

Квартал	Виділ, підвиділ	Площа, га	Проектується: Рік рубки (п'ятиріччя)	Проектується: Спосіб лісовідновлення	Проектується: РТК	Ярус	Склад насадження	Вік, років	Клас бонітету, тип лісу (ТЛУ)	Повнота	Висота, м	Діаметр, см	Запас на виділі, тис. куб.м	Запас, що вирубується тис. куб.м	%% ділових дерев	Запас на 1 га, куб.м	Схил: Експозиція	Схил: Крутизна	Додаткові відомості: наявність підросту, інформація про підсочку, відвід в рубку
Разом по господарській секції		3.0											0.74	0.74					
ГОСПОДАРСЬКА СЕКЦІЯ Вільхова - 59																			
СТИГЛІ НАСАДЖЕННЯ																			
42	8	1.2		п/п		1	10ВЛЧ	91	2 С4ВЛЧ	0.51	26.2	38	0.30	0.30	60	249			
111	18	0.3		п/п		1	10ВЛЧ	61	1 С4ВЛЧ	0.66	23.0	26	0.08	0.08	60	255			
Разом		1.5											0.38	0.38					
ПРИСТИГАЮЧІ НАСАДЖЕННЯ																			
104	14	1.2		п/п		1	6ВЛЧ	52	2	0.71	17.0	20	0.19	0.19	60	160			
							3БП	52	С3ГД		17.0	22			60				
							1СЗ	52			17.2	20			80				
Разом		1.2											0.19	0.19					
Разом по господарській секції		2.7											0.57	0.57					
Разом по способу рубок		118.2											46.42	46.42					
Разом по господарській частині		118.2											46.42	46.42					
Разом по категорії лісів		118.2											46.42	46.42					

Розглядаємо рубки головного користування в захисних лісах на площі понад 1 гектар.

Поступова система рубок – це заходи, спрямовані на збереження та використання попереднього поновлення і сприяння природному поновленню в період між прийомами, під час здійснення яких передбачається вирубування деревостану за кілька прийомів.

За способами рівномірно-поступові рубки можуть бути дво- і триприйомні.

Кількість прийомів та їх черговість визначаються з урахуванням лісорослинних умов, біологічних особливостей головних порід, повноти деревостанів, характеру відновлення і стану підросту. Після першого прийому наступні рубки проводяться за умови наявності життєздатного підросту.

Згідно пункту 3.2 Правил рубок рівномірно-поступові рубки призначаються в лісах, в яких відповідно до лісорослинних умов можливе достатнє природне поновлення господарсько цінних порід, а також у деревостанах за наявності життєздатного підросту господарсько цінних порід, які можуть забезпечити лісовідновлення.

З огляду запроектованого обсягу рубок головного користування у Захисних лісах Коростишівського надлісництва, лісорослинних умов, біологічних особливостей деревних порід, складу і структури деревостанів, наявності та стану підросту господарсько цінних порід та інших особливостей виявлено ділянки, площа понад 1,0 га, на яких можливе проведення поступової системи рубок.

У таблиці 2.2 наведено перелік ділянок, на площі понад 1,0 га, на які згідно Правил рубок головного користування рекомендовано виключити з фонду рубок.

Таблиця 2.2 – Інформація щодо виключення кварталів, виділів з фонду рубок у Захисних лісах

Квартал	Виділ	Площа	Вік	Повнота	Поновлення
Попільнянське лісництво					
ГОСПОДАРСЬКА ЧАСТИНА – Захисні ліси з обмеженим режимом користування на рівнині					
Осикова секція					
45	8	4,4	65-85	0,31	природне поновлення
Вільхова секція					
42	2	0,6	61	0,40	природне поновлення

Таблиця 2.3 – Перелік ділянок у захисних лісах, на яких застосовуватиметься поступова система рубок

Філія "Коростишівське лісове господарство" ДП "Ліси України"
Андрушівське лісництво

Квартал	Виділ, підвиділ	Площа, га	Проектується			Ярус	Склад насадження	Вік, років	Клас бонітету, тип лісу (ТЛУ)	Повнота	Висота, м	Діаметр, см	Запас на виділі, тис. куб.м	Запас, що вирубується тис. куб.м	%% ділових дерев	Запас на 1 га, куб.м	Схил		Додаткові відомості: наявність підросту, інформація про підсочку, відвід в рубку
			Рік рубки (п'ятиріччя)	Спосіб лісовідновлення	РТК												Експозиція	Крутизна	
							Захисні ліси												
ГОСПОДАРСЬКА ЧАСТИНА Захисні ліси з обмеженим режимом користування на рівнині - 11																			
ГОСПОДАРСЬКА СЕКЦІЯ Осикова - 50																			
СТИГЛІ НАСАДЖЕННЯ																			
104	15.1	1.4		п/п		1	9ОС	81	2	0.52	25.6	32	0.37	0.37	30	266			
							1ДЗ	81	ДЗГД		23.5	28			50				
110	13	4.5		п/п		1	4ОС	44	1А	0.68	23.5	26	1.10	1.10	40	245			
							2БП	44	С2ГД		21.8	26			50				
							2ЛПД	44			22.0	22			40				
							1ЯЗ	44			22.1	26			50				
							1КЛГ	44			20.0	20			30				
110	14	3.3		п/п		1	6ОС	61	1	0.52	26.0	32	0.76	0.76	30	230			
							2ДЗ	61	С2ГД		22.0	24			40				
							1ЛПД	61			21.0	24			40				
							1БП	61			25.1	28			40				
111	8	1.4		п/п		1	10ОС	58	1	0.60	25.2	30	0.43	0.43	30	305			
									С2ГД										
111	19	1.6		п/п		1	10ОС	45	1А	0.63	23.5	28	0.47	0.47	30	295			
									Д2ГД										
ГОСПОДАРСЬКА СЕКЦІЯ Вільхова - 59																			
СТИГЛІ НАСАДЖЕННЯ																			
3	10	1.6		п/п		1	10ВЛЧ	71	2	0.81	23.5	28	0.52	0.52	50	325			
									С4ВЛЧ										
85	2	1.6		п/п		1	10ВЛЧ	62	1	0.72	23.0	26	0.44	0.44	50	278			
									С4ВЛЧ										
85	6	6.9		п/п		1	10ВЛЧ	64	1	0.78	21.7	26	1.86	1.86	50	269			
									С4ВЛЧ										
86	18	1.2		п/п		1	10ВЛЧ	65	1	0.77	23.9	26	0.38	0.38	60	318			
									С4ВЛЧ										
ПРИСТИГАЮЧІ НАСАДЖЕННЯ																			
108	19	2.2		п/п		1	6ВЛЧ	56	2	0.72	21.0	24	0.56	0.56	50	255			
							2ОС	56	С3ГД		24.0	30			30				
							1БП	56			25.5	30			40				
							1ЛПД	56			21.5	22			30				
ГОСПОДАРСЬКА СЕКЦІЯ Тополева - 65																			
СТИГЛІ НАСАДЖЕННЯ																			
5	16	1.8		п/п		1	9ТК	76	1Г	0.70	30.0	48	0.77	0.77	20	430			
							1БП	76	Д3ГД		25.0	32			40				

Філія "Коростишівське лісове господарство" ДП "Ліси України"
Дубовецьке лісництво

Квартал	Виділ, підвиділ	Площа, га	Проектується			Ярус	Склад насадження	Вік, років	Клас бонітету, тип лісу (ТЛУ)	Повнота	Висота, м	Діаметр, см	Запас на виділі, тис. куб.м	Запас, що вирубується тис. куб.м	%% ділових дерев	Запас на 1 га, куб.м	Схил		Додаткові відомості: наявність підросту, інформація про підсочку, відвід в рубку
			Рік рубки (п'ятиріччя)	Спосіб лісовідновлення	РТК												Експозиція	Крутизна	
3	31	4.8		п/п	1		9ВЛЧ	81	2	0.72	23.5	30	1.44	1.44	50	299			
							1СЗ	81	С4ВЛЧ		27.0	40			70				
8	14	2.2		п/п	1		8ВЛЧ	69	2	0.72	22.5	28	0.58	0.58	60	265			
							1ВЛЧ	69	С4ВЛЧ		24.5	32			70				
							1БП	69			23.0	28			55				
							ПРИСТИГАЮЧІ НАСАДЖЕННЯ												
4	31	3.1		п/п	1		8ВЛЧ	55	2	0.60	21.0	26	0.65	0.65	55	211			
							1ДЗ	95	С4ВЛЧ		25.5	38			65				
							1СЗ	95			28.0	44			80				
4	37	2.1		п/п	1		5ВЛЧ	55	1	0.62	22.0	28	0.51	0.51	50	243			
							2ДЗ	90	С4ВЛЧ		25.5	34			65				
							2СЗ	91			28.0	44			80				
							1БП	55			22.4	28			50				
8	18	3.7		п/п	1		9ВЛЧ	52	1	0.74	20.0	26	0.80	0.80	45	215			
							1БП	52	С4ВЛЧ		19.0	24			45				

Захисні ліси
ГОСПОДАРСЬКА ЧАСТИНА Захисні ліси з обмеженим режимом користування на рівнині - 11

ГОСПОДАРСЬКА СЕКЦІЯ Вільхова - 59
СТИГЛІ НАСАДЖЕННЯ

Філія "Коростишівське лісове господарство" ДП "Ліси України"
Корнинське лісництво

Квартал	Виділ, підвиділ	Площа, га	Проектується			Яр ус	Склад насадження	Вік, років	Клас бонітету, тип лісу (ТЛУ)	Повнота	Висота, м	Діаметр, см	Запас на виділі, тис. куб.м	Запас, що вирубується тис. куб.м	%% ділових дерев	Запас на 1 га, куб.м	Схил		Додаткові відомості: наявність підросту, інформація про підсочку, відвід в рубку
			Рік рубки (п'ятиріччя)	Спосіб лісовідновлення	РТК												Експозиція	Крутизна	
							Захисні ліси												
							ГОСПОДАРСЬКА ЧАСТИНА Захисні ліси з обмеженим режимом користування на рівнині - 11										
							ГОСПОДАРСЬКА СЕКЦІЯ Осикова - 50												
							СТИГЛІ НАСАДЖЕННЯ												
12	15	1.4		п/п		1	7ОС	66	1	0.62	27.0	36	0.43	0.43	20	308			
							1БП	66	С2ГД		27.0	30			60				
							1ДЗ	66			20.0	24			70				
							1ЯЛЕ	66			20.0	24			70				
33	10	1.0		п/п		1	5ОС	41	1	0.74	18.5	22	0.19	0.19	20	186			
							3БП	41	С2ГД		18.6	20			60				
							2ЛПД	41			13.4	16			40				
34	4	2.1		п/п		1	5ОС	41	3	0.71	15.0	18	0.26	0.26	30	126			
							3БП	41	С2ГД		12.0	14			60				
							1ЛПД	41			12.0	14			40				
							1КЛГ	41			13.5	16			40				
							ПРИСТИГАЮЧІ НАСАДЖЕННЯ												
30	6	4.6		п/п		1	4ОС	36	1	0.71	18.6	24	0.72	0.72	30	156			
							4АКБ	36	С3ГД		17.0	18			20				
							1БП	36			17.0	20			50				
							1ДЗ	36			10.0	12			60				
							ГОСПОДАРСЬКА СЕКЦІЯ Вільхова - 59												
							СТИГЛІ НАСАДЖЕННЯ												
61	13	1.8		п/п		1	10ВЛЧ	86	2	0.57	24.5	30	0.44	0.44	60	245			
									С4ВЛЧ										
63	3	9.1		п/п		1	10ВЛЧ	71	2	0.66	22.5	30	2.23	2.23	60	245			
									С5ВЛЧ										
63	5	4.1		п/п		1	10ВЛЧ	61	2	0.81	22.0	26	1.18	1.18	60	287			
									С3ГД										

Філія "Коростишівське лісове господарство" ДП "Ліси України"
Коростишівське лісництво

Квартал	Виділ, підвиділ	Площа, га	Проектується			Ярус	Склад насадження	Вік, років	Клас бонітету, тип лісу (ТЛУ)	Повнота	Висота, м	Діаметр, см	Запас на виділі, тис. куб.м	Запас, що вирубується тис. куб.м	%% ділових дерев	Запас на 1 га, куб.м	Схил		Додаткові відомості: наявність підросту, інформація про підсочку, відвід в рубку
			Рік рубки (п'ятиріччя)	Спосіб лісовідновлення	Р Т К												Експозиція	Крутизна	
							Захисні ліси												
							ГОСПОДАРСЬКА ЧАСТИНА Захисні ліси з обмеженим режимом користування на рівнині - 11										
							ГОСПОДАРСЬКА СЕКЦІЯ Вільхова - 59												
							СТИГЛІ НАСАДЖЕННЯ												
6	8	1.4		п/п		1	7ВЛЧ	66	2	0.80	22.6	30	0.44	0.44	60	317			
							1СЗ	96	С4ВЛЧ		28.0	38			75				
							2ДЗ	96			25.5	34			65				

Філія "Коростишівське лісове господарство" ДП "Ліси України"
Попільнянське лісництво

Квартал	Виділ, підвиділ	Площа, га	Проектується			Ярус	Склад насадження	Вік, років	Клас бонітету, тип лісу (ТЛУ)	Повнота	Висота, м	Діаметр, см	Запас на виділі, тис. куб.м	Запас, що вирубується тис. куб.м	%% ділових дерев	Запас на 1 га, куб.м	Схил		Додаткові відомості: наявність підросту, інформація про підсочку, відвід в рубку
			Рік рубки (п'ятиріччя)	Спосіб лісовідновлення	Р Т К												Експозиція	Крутизна	
							Захисні ліси												
ГОСПОДАРСЬКА ЧАСТИНА Захисні ліси в обмеженим режимом користування на рівнині - 11																			
ГОСПОДАРСЬКА СЕКЦІЯ Вільхова - 59																			
							СТИГЛІ НАСАДЖЕННЯ												
11	8	1.1		п/п		1	10ВЛЧ	62	1А С4ВЛЧ	0.82	24.0	30	0.37	0.37	50	340			
11	10	2.1		п/п		1	10ВЛЧ	81	2 С4ВЛЧ	0.61	25.5	32	0.60	0.60	50	286			
12	9	1.3		п/п		1	10ВЛЧ	65	1 С4ВЛЧ	0.80	22.8	28	0.40	0.40	50	304			
14	3	4.4		п/п		1	9ВЛЧ	65	1 С4ВЛЧ	0.80	24.0	30	1.50	1.50	50	340			
							1ЯЗ	65			26.0	32			65				
41	1	5.0		п/п		1	10ВЛЧ	81	2 С5ВЛЧ	0.50	25.5	32	1.18	1.18	50	235			
41	9	3.0		п/п		1	10ВЛЧ	65	1 С4ВЛЧ	0.81	26.0	30	1.19	1.19	50	395			
							ПРИСТИГАЮЧІ НАСАДЖЕННЯ												
12	15	1.0		п/п		1	10ВЛЧ	56	1 С4ВЛЧ	0.81	23.0	30	0.31	0.31	50	310			
14	23	3.0		п/п		1	10ВЛЧ	55	2 С4ВЛЧ	0.82	20.0	24	0.74	0.74	50	245			
18	7	1.4		п/п		1	10ВЛЧ	59	1 С4ВЛЧ	0.82	20.0	22	0.34	0.34	50	245			
ГОСПОДАРСЬКА СЕКЦІЯ Тополева - 65																			
							СТИГЛІ НАСАДЖЕННЯ												
7	1	1.9		п/п		1	10ТЧ	64	1Б Д3ГД	0.52	32.0	46	0.72	0.72	20	380			
14	6	1.0		п/п		1	10ТЧ	64	1Б С3ГД	0.62	34.0	56	0.50	0.50	30	495			

Філія "Коростишівське лісове господарство" ДП "Ліси України"
Ружинське лісництво

Квартал	Виділ, підвиділ	Площа, га	Проектується			Ярус	Склад насадження	Вік, років	Клас бонітету, тип лісу (ТЛУ)	Повнота	Висота, м	Діаметр, см	Запас на виділі, тис. куб.м	Запас, що вирубується тис. куб.м	%% ділових дерев	Запас на 1 га, куб.м	Схил		Додаткові відомості: наявність підросту, інформація про підсочку, відвід в рубку
			Рік рубки (п'ятиріччя)	Спосіб лісовідновлення	РТК												Експозиція	Крутизна	

Захисні ліси
ГОСПОДАРСЬКА ЧАСТИНА Захисні ліси з обмеженим режимом користування на рівнині - 11

ГОСПОДАРСЬКА СЕКЦІЯ Вільхова - 59
СТИГЛІ НАСАДЖЕННЯ

25	1	1.5		п/п	1	10ВЛЧ	74	1 Д4ВЛЧ	0.52	25.5	34	0.37	0.37	50	245			
26	1	1.5		п/п	1	10ВЛЧ	91	1 Д5ВЛЧ	0.67	26.2	30	0.50	0.50	50	331			

ПРИСТИГАЮЧІ НАСАДЖЕННЯ

25	26	1.3		п/п	1	10ВЛЧ	60	1 Д4ВЛЧ	0.62	25.0	30	0.36	0.36	50	280			
26	5	2.6		п/п	1	10ВЛЧ	55	2 Д5ВЛЧ	0.60	20.0	24	0.47	0.47	50	180			

Філія "Коростишівське лісове господарство" ДП "Ліси України"
Смолівське лісництво

Квартал	Виділ, підвиділ	Площа, га	Проектується: Рік рубки (п'ятиріччя)	Проектується: Спосіб лісовідновлення	Проектується: Р Т К	Ярус	Склад насадження	Вік, років	Клас бонітету, тип лісу (ТЛУ)	Повнота	Висота, м	Діаметр, см	Запас на виділі, тис. куб.м	Запас, що вирубується тис. куб.м	%% ділових дерев	Запас на 1 га, куб.м	Схил: Експозиція	Схил: Крутизна	Додаткові відомості: наявність підросту, інформація про підсочку, відвід в рубку
							Захисні ліси												
							ГОСПОДАРСЬКА ЧАСТИНА Захисні ліси з обмеженим режимом користування на рівнині - 11												
							ГОСПОДАРСЬКА СЕКЦІЯ Березова в надмірно зволож. лісорослинних умовах - 49												
							СТИГЛІ НАСАДЖЕННЯ												
12	8	1.9		п/п	1	7БП 3ВЛЧ	65 65	2 В4ДС	0.74	23.0 20.5	28 22	0.43	0.43	40 40	225				
							ГОСПОДАРСЬКА СЕКЦІЯ Вільхова - 59												
							СТИГЛІ НАСАДЖЕННЯ												
2	15	2.9		п/п	1	9ВЛЧ 1БП	71 71	2 С4ВЛЧ	0.72	22.5 26.0	24 28	0.77	0.77	40 30	265				
18	22	1.8		п/п	1	9ВЛЧ 1СЗ	81 81	2 С4ВЛЧ	0.72	23.5 27.0	28 32	0.54	0.54	40 70	299				
25	8	1.5		п/п	1	7ВЛЧ 2БП 1СЗ	76 91 88	1 С4ВЛЧ	0.60	27.5 28.5 29.0	34 34 40	0.47	0.47	40 40 75	310				
							ПРИСТИГАЮЧІ НАСАДЖЕННЯ												
14	**21**	**2.4**		**п/п**	**1**	**6ВЛЧ 4БП**	**53 53**	**1А С4ВЛЧ**	**0.78**	**22.0 25.5**	**24 28**	**0.66**	**0.66**	**40 40**	**275**				

Філія "Коростишівське лісове господарство" ДП "Ліси України"
Ходорківське лісництво

Квартал	Виділ, підвиділ	Площа, га	Проектується			Ярус	Склад насадження	Вік, років	Клас бонітету, тип лісу (ТЛУ)	Повнота	Висота, м	Діаметр, см	Запас на виділі, тис. куб.м	Запас, що вирубується тис. куб.м	%% ділових дерев	Запас на 1 га, куб.м	Схил		Додаткові відомості: наявність підросту, інформація про підсочку, відвід в рубку
			Рік рубки (п'ятиріччя)	Спосіб лісовідновлення	РТК												Експозиція	Крутизна	
							Захисні ліси												
							ГОСПОДАРСЬКА ЧАСТИНА Захисні ліси з обмеженим режимом користування на рівнині - 11										
							ГОСПОДАРСЬКА СЕКЦІЯ Вільхова - 59												
							СТИГЛІ НАСАДЖЕННЯ												
42	8	1.2		п/п		1	10ВЛЧ	91	2	0.51	26.2	38	0.30	0.30	60	249			
							С4ВЛЧ												
							ПРИСТИГАЮЧІ НАСАДЖЕННЯ												
104	14	1.2		п/п		1	6ВЛЧ	52	2	0.71	17.0	20	0.19	0.19	60	160			
							3БП	52	СЗГД		17.0	22			60				
							1СЗ	52			17.2	20			80				

Згідно Наказу від 23.12.2009 року № 364 «Про затвердження Правил рубок головного користування», пункту 3.4 Суцільні рубки призначаються у разі, якщо основним способом лісовідновлення може бути тільки створення лісових культур або їх проведення може забезпечити умови для успішного природного лісовідновлення.

Суцільні рубки призначаються також у:

деревостанах, у яких проведення поступових або вибіркових рубок може призвести до вітровалу дерев;

м'яколистяних та грабових деревостанах без підросту господарсько цінних порід;

низькоповнотних деревостанах без наявності підросту господарсько цінних порід.

Таким чином, на ділянках у захисних лісах можливо застосовувати суцільну систему рубок, так як лісовідновлення відбувається виключно штучним способом (лісові культури).

У таблиці 2.4 наведено перелік ділянок у захисних лісах, на яких застосовуватиметься суцільна система рубок.

Таблиця 2.4 – Перелік ділянок у захисних лісах, на яких застосовуватиметься суцільна система рубок

Філія "Коростишівське лісове господарство" ДП "Ліси України"
Андрушівське лісництво

Квартал	Виділ, підвиділ	Площа, га	Проектується: Рік рубки (п'ятиріччя)	Проектується: Спосіб лісовідновлення	Проектується: РТК	Ярус	Склад насадження	Вік, років	Клас бонітету, тип лісу (ТЛУ)	Повнота	Висота, м	Діаметр, см	Запас на виділі, тис. куб.м	Запас, що вирубується тис. куб.м	%% ділових дерев	Запас на 1 га, куб.м	Схил: Експозиція	Схил: Крутизна	Додаткові відомості: наявність підросту, інформація про підсочку, відвід в рубку
							Захисні ліси												
ГОСПОДАРСЬКА ЧАСТИНА Захисні ліси з обмеженим режимом користування на рівнині - 11																			
СУЦІЛЬНІ РУБКИ - 1																			
ГОСПОДАРСЬКА СЕКЦІЯ Соснова - 2																			
							СТИГЛІ НАСАДЖЕННЯ												
82	3	13.1		л/к		1	10СЗ	106	1 СЗГДС	0.47	29.5	38	4.13	4.13	80	315			
82	12	1.8		л/к		1	8СЗ 2ДЗ	116 116	1 С2ГД	0.57	29.5 26.5	42 32	0.64	0.64	80 50	355			
82	15	2.3		л/к		1	9СЗ 1ДЗ	116 116	1 С2ГД	0.35	29.5 26.5	42 32	0.53	0.53	80 50	230			
82	24	1.5		л/к		1	9СЗ 1ДЗ	110 110	1 С2ГДС	0.56	28.5 25.5	42 38	0.52	0.52	80 50	345			
82	27	3.2		л/к		1	10СЗ	101	1 С2ГДС	0.57	29.5	38	1.22	1.22	80	380			
83	19	27.9		л/к		1	10СЗ	101	1 В2ДС	0.62	29.5	34	11.72	11.72	70	420			
84	15	1.0		л/к		1	9СЗ 1ДЗ	101 101	1 В3ДС	0.65	28.5 25.5	48 34	0.41	0.41	80 40	405			
84	21	1.7		л/к		1	10СЗ	101	1 В2ДС	0.61	29.5	38	0.70	0.70	80	410			
84	22	2.7		л/к		1	10СЗ	106	1 В2ДС	0.60	28.0	32	1.05	1.05	80	390			
84	31	1.0		л/к		1	10СЗ	101	2 В2ДС	0.52	24.5	38	0.28	0.28	80	275			
86	21	0.2		л/к		1	10СЗ	117	1 В2ДС	0.61	28.5	38	0.08	0.08	80	395			
86	22	0.3		л/к		1	10СЗ	117	1 В2ДС	0.52	28.5	42	0.10	0.10	80	335			
							ПРИСТИГАЮЧІ НАСАДЖЕННЯ												
82	8	5.3		л/к		1	7СЗ 3ДЗ	96 96	1А С2ГД	0.46	30.7 25.5	38 32	1.51	1.51	85 50	285			
83	13	1.6		л/к		1	10СЗ	96	1 В2ДС	0.62	29.5	38	0.67	0.67	85	420			
83	21	1.0		л/к		1	10СЗ	96	2 В2ДС	0.41	25.5	34	0.23	0.23	80	230			
83	27	2.4		л/к		1	10СЗ	96	1А В2ДС	0.51	30.7	38	0.86	0.86	85	359			
84	20	4.0		л/к		1	10СЗ	96	1А В2ДС	0.61	30.7	38	1.74	1.74	80	434			
84	24	6.4		л/к		1	10СЗ	96	1 В2ДС	0.67	28.5	34	2.75	2.75	85	430			
84	29	2.4		л/к		1	10СЗ	96	1	0.62	28.5	38	0.96	0.96	80	400			

Філія "Коростишівське лісове господарство" ДП "Ліси України"
Андрушівське лісництво

Квартал	Виділ, підвиділ	Площа, га	Проектується: Рік рубки (п'ятиріччя)	Проектується: Спосіб лісовідновлення	Проектується: РТК	Ярус	Склад насадження	Вік, років	Клас бонітету, тип лісу (ТЛУ)	Повнота	Висота, м	Діаметр, см	Запас на виділі, тис. куб.м	Запас, що вирубується тис. куб.м	%% ділових дерев	Запас на 1 га, куб.м	Схил: Експозиція	Схил: Крутизна	Додаткові відомості: наявність підросту, інформація про підсочку, відвід в рубку
									В2ДС										
86	2	3.0		л/к		1	9СЗ	96	1А	0.62	30.7	38	1.27	1.27	80	422			
							1ДЗ	96	В2ДС		26.5	32			60				
86	4	4.7		л/к		1	10СЗ	94	1	0.71	29.7	38	2.27	2.27	85	484			
									В2ДС										
86	8	2.3		л/к		1	10СЗ	94	1	0.71	29.7	34	1.11	1.11	85	484			
									В2ДС										
86	19	7.5		л/к		1	8СЗ	93	1А	0.66	31.0	38	3.19	3.19	80	425			
							2ДЗ	93	В2ДС		25.5	30			60				
							ГОСПОДАРСЬКА СЕКЦІЯ Ялина похідна - 14												
							СТИГЛІ НАСАДЖЕННЯ												
4	11	1.1		л/к		1	10ЯЛЕ	121	1	0.31	30.3	44	0.29	0.29	85	268			
									ДЗГД										
5	21	1.8		л/к		1	4ЯЛЕ	71	1А	0.63	26.0	34	0.56	0.56	85	310			
							2БП	71	ДЗГД		25.0	30			50				
							1ДЗ	71			26.0	30			70				
							1КЛГ	71			25.0	30			50				
							1БРС	71			25.0	30			30				
							1ТК	71			25.5	34			20				
							ГОСПОДАРСЬКА СЕКЦІЯ Дубова високостовбурна - 20												
							СТИГЛІ НАСАДЖЕННЯ												
82	28	1.9		л/к		1	10ДЗ	131	2	0.62	27.5	40	0.62	0.62	50	325			
									С2ГД										
82	30	1.9		л/к		1	10ДЗ	131	3	0.56	24.5	32	0.48	0.48	50	250			
									С2ГД										
109	9	21.0		л/к		1	8ДЗ	131	2	0.61	28.5	36	6.20	6.20	50	295			
							1ЛПД	111	С3ГД		26.5	34			30				
							1ГЗ	71			21.0	22			30				
							ПРИСТИГАЮЧІ НАСАДЖЕННЯ												
66	4	2.7		л/к		1	4ДЗ	126	2	0.70	26.5	36	0.88	0.88	50	325			
							5ЛПД	126	Д2ГД		24.5	32			30				
							1СЗ	126			30.5	52			75				

Філія "Коростишівське лісове господарство" ДП "Ліси України"
Андрушівське лісництво

Квартал	Виділ, підвиділ	Площа, га	Проектується: Рік рубки (п'ятиріччя)	Проектується: Спосіб лісовідновлення	Проектується: Р Т К	Ярус	Склад насадження	Вік, років	Клас бонітету, тип лісу (ТЛУ)	Повнота	Висота, м	Діаметр, см	Запас на виділі, тис. куб.м	Запас, що вирубується тис. куб.м	%% ділових дерев	Запас на 1 га, куб.м	Схил: Експозиція	Схил: Крутизна	Додаткові відомості: наявність підросту, інформація про підсочку, відвід в рубку
		2.7											0.88	0.88					
							ГОСПОДАРСЬКА СЕКЦІЯ Грабова - 29												
							СТИГЛІ НАСАДЖЕННЯ												
103	2	4.1		л/к		1	10ГЗ	96	2 Д2ГД	0.76	24.5	30	1.25	1.25	30	305			
105	7	0.8		л/к		1	10ГЗ	106	3 Д2ГД	0.52	23.5	26	0.15	0.15	30	190			
							ГОСПОДАРСЬКА СЕКЦІЯ Ясенова - 35												
							СТИГЛІ НАСАДЖЕННЯ												
5	13	1.0		л/к		1	4ЯЗ	86	1А	0.76	29.0	42	0.32	0.32	60	320			
							3ГЗ	86	Д2ГД		21.5	26			40				
							2ДЗ	86			25.5	34			60				
							1КЛГ	86			24.0	28			50				
5	15	6.4		л/к		1	6ЯЗ	87	1	0.69	28.2	40	1.88	1.88	70	294			
							3ГЗ	87	Д2ГД		21.1	22			30				
							1ДЗ	87			26.1	32			50				
110	25	0.9		л/к		1	8ЯЗ	96	1	0.41	30.0	42	0.20	0.20	50	225			
							2ДЗ	146	С3ГД		27.5	44			50				
111	1	1.6		л/к		1	7ЯЗ	81	1А	0.40	28.0	32	0.34	0.34	60	215			
							3ОС	81	Д2ГД		28.0	34			30				
							ПРИСТИГАЮЧІ НАСАДЖЕННЯ												
5	5	0.7		л/к		1	8ЯЗ	74	1А	0.51	28.5	38	0.19	0.19	60	265			
							2ДЗ	74	Д2ГД		26.0	34			70				
103	5	4.6		л/к		1	8ЯЗ	74	1А	0.46	29.5	34	1.08	1.08	60	234			
							1ДЗ	74	С3ГД		24.0	28			50				
							1БРС	74			23.0	28			30				
							ГОСПОДАРСЬКА СЕКЦІЯ Кленова - 38												
							ПРИСТИГАЮЧІ НАСАДЖЕННЯ												
104	16	3.7		л/к		1	7КЛГ	75	1	0.75	26.0	30	1.26	1.26	50	340			
							2ДЗ	**75**	**Д3ГД**		**26.0**	**30**			**60**				
							1БРС	**75**			**24.0**	**30**			**30**				

Філія "Коростишівське лісове господарство" ДП "Ліси України"
Андрушівське лісництво

Квартал	Виділ, підвиділ	Площа, га	Проектується			Ярус	Склад насадження	Вік, років	Клас бонітету, тип лісу (ТЛУ)	Повнота	Висота, м	Діаметр, см	Запас на виділі, тис. куб.м	Запас, що вирубується тис. куб.м	%% ділових дерев	Запас на 1 га, куб.м	Схил		Додаткові відомості: наявність підросту, інформація про підсочку, відвід в рубку
			Рік рубки (п'ятиріччя)	Спосіб лісовідновлення	РТК												Експозиція	Крутизна	

ГОСПОДАРСЬКА СЕКЦІЯ В'язова - 41

СТИГЛІ НАСАДЖЕННЯ

4	4	1.0		л/к	1	6ЯЗЛ	75	1	0.62	24.0	30	0.25	0.25	60	251			
						3ДЗ	75	ДЗГД		26.0	34			60				
						1БРС	75			24.0	28			40				
85	25	0.6		л/к	1	6БРС	76	1А	0.71	29.5	38	0.22	0.22	40	372			
						2ГЗ	76	С3ГД		23.0	28			30				
						1ДЗ	76			27.0	42			50				
						1СЗ	76			31.0	44			80				

ПРИСТИГАЮЧІ НАСАДЖЕННЯ

105	16	0.4		л/к	1	10БРС	35	1	0.40	13.5	14	0.02	0.02		55			
								С3ГД											

ГОСПОДАРСЬКА СЕКЦІЯ Березова - 47

СТИГЛІ НАСАДЖЕННЯ

69	3	0.3		л/к	1	9БП	68	1	0.51	24.0	30	0.05	0.05	30	165			
						1ДЗ	68	ДЗГД		24.0	32			40				
85	1	1.7		л/к	1	8БП	64	1А	0.72	24.0	28	0.41	0.41	50	239			
						2ВЛЧ	64	С3ГД		22.9	26			50				
85	3	0.1		л/к	1	10БП	62	1А	0.73	26.2	30	0.03	0.03	50	262			
								С3ГД											
86	24	0.2		л/к	1	10БП	62	1	0.61	23.0	26	0.04	0.04	40	185			
								В2ДС											
106	2	0.5		л/к	1	10БП	65	1А	0.52	25.0	30	0.09	0.09	50	175			
								Д2ГД											
111	30	1.1		л/к	1	8БП	66	1Б	0.52	28.0	30	0.23	0.23	40	205			
						1ДЗ	66	С3ГД		26.0	30			30				
						1ДЗ	66			25.0	28			50				

ПРИСТИГАЮЧІ НАСАДЖЕННЯ

Філія "Коростишівське лісове господарство" ДП "Ліси України"
Андрушівське лісництво

Квартал	Виділ, підвиділ	Площа, га	Проектується: Рік рубки (п'ятиріччя)	Проектується: Спосіб лісовідновлення	Проектується: РТК	Ярус	Склад насадження	Вік, років	Клас бонітету, тип лісу (ТЛУ)	Повнота	Висота, м	Діаметр, см	Запас на виділі, тис. куб.м	Запас, що вирубується тис. куб.м	%% ділових дерев	Запас на 1 га, куб.м	Схил: Експозиція	Схил: Крутизна	Додаткові відомості: наявність підросту, інформація про підсочку, відвід в рубку
111	25	1.7		л/к		1	4БП 5ОС 1ЧШ	52 52 52	1Б С3ГД	0.64	24.5 23.3 21.5	28 26 24	0.42	0.42	50 30 20	248			
							ГОСПОДАРСЬКА СЕКЦІЯ Осикова - 50												
							СТИГЛІ НАСАДЖЕННЯ												
104	7	0.8		п/п		1	10ОС	71	1 Д3ГД	0.62	27.0	32	0.28	0.28	30	345			
109	14	0.4		п/п		1	10ОС	55	1А С2ГД	0.62	27.5	32	0.14	0.14	30	357			
							ПРИСТИГАЮЧІ НАСАДЖЕННЯ												
3	5	0.2		п/п		1	10ОС	35	1 С2ГДС	0.63	17.6	24	0.04	0.04		204			
							ГОСПОДАРСЬКА СЕКЦІЯ Вільхова - 59												
							СТИГЛІ НАСАДЖЕННЯ												
83	28	0.3		п/п		1	9ВЛЧ 1БП	76 76	2 С3ГД	0.70	22.5 24.0	28 28	0.08	0.08	50 40	255			
84	16	0.6		п/п		1	10ВЛЧ	71	1 В3ДС	0.61	23.5	28	0.15	0.15	60	245			
85	24	0.2		п/п		1	10ВЛЧ	76	1А С4ВЛЧ	0.70	27.5	38	0.08	0.08	50	380			
86	5	0.1		п/п		1	10ВЛЧ	71	1 С3ГД	0.61	23.5	28	0.02	0.02	50	245			

ФОНД РУБОК ГОЛОВНОГО КОРИСТУВАННЯ на період з 2024 по 2033 рік

Філія "Коростишівське лісове господарство" ДП "Ліси України"

Дубовецьке лісництво

Квартал	Виділ, підвиділ	Площа, га	Проектується			Ярус	Склад насадження	Вік, років	Клас бонітету, тип лісу (ТЛУ)	Повнота	Висота, м	Діаметр, см	Запас на виділі, тис. куб.м	Запас, що вирубується тис. куб.м	%% ділових дерев	Запас на 1 га, куб.м	Схил		Додаткові відомості: наявність підросту, інформація про підсочку, відвід в рубку
			Рік рубки (п'ятиріччя)	Спосіб лісовідновлення	РТК												Експозиція	Крутизна	
Захисні ліси																			
ГОСПОДАРСЬКА ЧАСТИНА Захисні ліси з обмеженим режимом користування на рівнині - 11																			
СУЦІЛЬНІ РУБКИ - 1																			
ГОСПОДАРСЬКА СЕКЦІЯ Соснова - 2																			
СТИГЛІ НАСАДЖЕННЯ																			
1	19	1.1	л/к		1	1	10СЗ	106	1 ВЗДС	0.46	28.5	42	0.32	0.32	80	295			
1	21	1.1	л/к		1	1	10СЗ	112	2 ВЗДС	0.36	26.5	34	0.23	0.23	75	210			
1	23	0.4	л/к		1	1	10СЗ	112	2 ВЗДС	0.36	26.5	34	0.08	0.08	70	210			
1	28	1.0	л/к		1	1	10СЗ	111	2 В2ДС	0.41	27.5	42	0.25	0.25	80	250			
1	37	1.1	л/к		1	1	10СЗ	111	1 В2ДС	0.40	28.2	42	0.27	0.27	80	244			
1	39	1.9	л/к		1	1	10СЗ	106	2 В2ДС	0.40	26.0	36	0.42	0.42	85	220			
1	48	1.7	л/к		1	1	10СЗ	111	1 В2ДС	0.51	28.5	42	0.55	0.55	75	325			
1	50	0.8	л/к		1	1	8СЗ	111	2 В2ДС	0.50	27.5	42	0.22	0.22	80	275			
							2ВЛЧ	75			24.5	30			50				
2	35	2.4	л/к		1	1	9СЗ	105	1 ВЗДС	0.51	28.9	42	0.77	0.77	90	319			
							1ДЗ	105			26.5	38			65				
3	1	7.0	л/к		1	1	8СЗ	111	1 В2ДС	0.50	31.0	40	2.52	2.52	85	360			
							2СЗ	125			33.0	52			80				
3	12	0.3	л/к		1	1	10СЗ	124	2 ВЗДС	0.30	26.5	46	0.05	0.05	80	165			
4	15	0.8	л/к		1	1	8СЗ	122	2 В2ДС	0.40	28.1	52	0.19	0.19	80	232			
							2ДЗ	122			26.1	44			75				
4	32	0.8	л/к		1	1	9СЗ	126	2 В2ДС	0.35	27.5	46	0.17	0.17	60	210			
							1ДЗ	126			25.5	36			50				
5	12.2	0.3	л/к		1	1	9СЗ	101	1 В2ДС	0.50	28.0	40	0.09	0.09	85	300			
							1ДЗ	101			26.0	36			75				
5	24	3.2	л/к		1	1	9СЗ	105	1 ВЗДС	0.42	30.5	48	0.90	0.90	85	280			
							1ДЗ	105			26.5	42			65				
7	45	0.9	л/к		1	1	6СЗ	126	2 СЗГДС	0.50	28.5	52	0.22	0.22	85	240			
							3ВЛЧ	105			26.0	30			70				
							1ДЗ	126			16.0	40			60				
8	4	2.2	л/к		1	1	10СЗ	116	1 В2ДС	0.47	29.5	48	0.69	0.69	85	315			
8	20	0.5	л/к		1	1	10СЗ	112	1 В2ДС	0.45	30.1	40	0.15	0.15	85	293			
13	30	1.0	л/к		1	1	9СЗ	116	1 В2ДС	0.45	29.5	48	0.28	0.28	80	280			
							1ДЗ	116			26.5	42			65				
13	42	2.3	л/к		1	1	10СЗ	101	1 В2ДС	0.47	30.0	44	0.74	0.74	85	320			
13	50	0.3	л/к		1	1	9СЗ	116	2	0.35	28.0	48	0.06	0.06	50	210			

Філія "Коростишівське лісове господарство" ДП "Ліси України"
Дубовецьке лісництво

Квартал	Виділ, підвиділ	Площа, га	Проектується: Рік рубки (п'ятиріччя)	Проектується: Спосіб лісовідновлення	Проектується: РТК	Ярус	Склад насадження	Вік, років	Клас бонітету, тип лісу (ТЛУ)	Повнота	Висота, м	Діаметр, см	Запас на виділі, тис. куб.м	Запас, що вирубується тис. куб.м	%% ділових дерев	Запас на 1 га, куб.м	Схил: Експозиція	Схил: Крутизна	Додаткові відомості: наявність підросту, інформація про підсочку, відвід в рубку
							1ДЗ	116	С2ГДС		26.0	40			20				
13	53	0.4		л/к		1	8СЗ	117	2	0.40	28.0	44	0.09	0.09	70	220			
							1ДЗ	117	С2ГДС		26.0	40			70				
							1БП	91			25.0	32			55				
14	10	0.4		л/к		1	10СЗ	112	1 С2ГД	0.30	28.5	38	0.08	0.08	60	190			
14	12	2.0		л/к		1	10СЗ	111	1 С2ГДС	0.50	29.5	38	0.67	0.67	80	335			
14	22	1.2		л/к		1	9СЗ	116	1	0.40	29.0	48	0.30	0.30	85	250			
							1ДЗ	116	С2ГДС		25.0	36			65				
49	16	2.0		л/к		1	9СЗ	101	1	0.47	29.0	44	0.56	0.56	85	280			
							1БП	101	В2ДС		23.5	28			60				
50	14	1.3		л/к		1	10СЗ	101	1 В2ДС	0.62	30.0	44	0.56	0.56	85	429			
51	8	0.7		л/к		1	8СЗ	101	1	0.57	27.0	44	0.21	0.21	80	305			
							2ВЛЧ	65	В2ДС		22.8	28			60				
							ПРИСТИГАЮЧІ НАСАДЖЕННЯ												
2	28	4.5		л/к		1	8СЗ	96	1	0.57	28.0	44	1.46	1.46	80	325			
							2ДЗ	96	В2ДС		25.5	38			65				
3	74	2.1		л/к		1	10СЗ	96	1 В3ДС	0.55	30.0	44	0.79	0.79	75	375			
4	17	2.0		л/к		1	10СЗ	96	1 В3ДС	0.45	30.0	44	0.62	0.62	90	310			
7	23	0.2		л/к		1	6СЗ	95	1	0.56	30.0	44	0.06	0.06	90	315			
							4ВЛЧ	95	С3ГДС		25.0	30			60				
11	53	11.8		л/к		1	10СЗ	96	1А В2ДС	0.46	30.7	42	3.86	3.86	85	327			
19	7	4.0		л/к		1	10СЗ	98	1 В2ДС	0.51	29.5	38	1.38	1.38	75	345			
19	8	7.0		л/к		1	10СЗ	96	1 В2ДС	0.51	29.5	38	2.42	2.42	80	345			
19	9	6.9		л/к		1	10СЗ	96	1 В2ДС	0.56	28.5	38	2.48	2.48	75	359			
49	1	5.3		л/к		1	10СЗ	96	1 В2ДС	0.57	28.5	42	1.96	1.96	85	370			
							ГОСПОДАРСЬКА СЕКЦІЯ Соснова в осередках кореневое губки - 5												
							СТИГЛІ НАСАДЖЕННЯ												
40	9	10.0		л/к		1	10СЗК	101	1 В2ДС	0.46	27.5	42	2.85	2.85	80	285			

Філія "Коростишівське лісове господарство" ДП "Ліси України"
Дубовецьке лісництво

Квартал	Виділ, підвиділ	Площа, га	Проектується: Рік рубки (п'ятиріччя)	Проектується: Спосіб лісовідновлення	Проектується: Р Т К	Ярус	Склад насадження	Вік, років	Клас бонітету, тип лісу (ТЛУ)	Повнота	Висота, м	Діаметр, см	Запас на виділі, тис. куб.м	Запас, що вирубується тис. куб.м	%% ділових дерев	Запас на 1 га, куб.м	Схил: Експозиція	Схил: Крутизна	Додаткові відомості: наявність підросту, інформація про підсочку, відвід в рубку
51	14	0.6		л/к		1	10СЗК	106	2 В2ДС	0.45	26.5	38	0.16	0.16	80	261			
							ПРИСТИГАЮЧІ НАСАДЖЕННЯ												
12	28	3.8		л/к		1	10СЗК	96	1 В2ДС	0.45	29.5	42	1.16	1.16	85	305			
18	8	1.7		л/к		1	10СЗК	96	1 В2ДС	0.47	30.0	38	0.54	0.54	75	320			
51	15	1.8		л/к		1	10СЗК	96	1 В2ДС	0.56	28.0	38	0.64	0.64	80	355			
							ГОСПОДАРСЬКА СЕКЦІЯ Дубова високостовбурна - 20												
							ПРИСТИГАЮЧІ НАСАДЖЕННЯ												
7	44	0.9		л/к		1	4ДЗ	122	2	0.61	26.1	40	0.29	0.29	70	323			
							5СЗ	122	С3ГДС		28.1	48			65				
							1ВЛЧ	102			25.0	28			60				
7	44.2	1.8		л/к		1	4ДЗ	122	2	0.61	26.1	40	0.58	0.58	70	323			
							5СЗ	122	С3ГДС		28.1	48			65				
							1ВЛЧ	102			25.0	28			60				
15	3	8.4		л/к		1	6ДЗ	122	2	0.50	27.5	46	2.10	2.90	60	250			
							3СЗ	122	С2ГДС		29.5	52			75				
							1БП	92			27.5	34			50				
						2	10ДЗ	66		0.31	20.0	26	0.80		40	95			
													3.77	3.77					
													3.77	3.77					
							ГОСПОДАРСЬКА СЕКЦІЯ Вільхова - 59												
							СТИГЛІ НАСАДЖЕННЯ												
3	15	0.2		п/п		1	8ВЛЧ	76	3	0.64	21.5	30	0.05	0.05	55	230			
							2СЗ	76	С4ВЛЧ		26.3	40			80				
51	**6**	**0.5**		**п/п**		**1**	**9ВЛЧ**	**55**	**1**	**0.52**	**24.0**	**28**	**0.11**	**0.11**	**60**	**225**			
							1СЗ	**75**	**С4ВЛЧ**		**27.5**	**36**			**85**				

Філія "Коростишівське лісове господарство" ДП "Ліси України"
Корнинське лісництво

Квартал	Виділ, підвиділ	Площа, га	Проектується			Ярус	Склад насадження	Вік, років	Клас бонітету, тип лісу (ТЛУ)	Повнота	Висота, м	Діаметр, см	Запас на виділі, тис. куб.м	Запас, що вирубується тис. куб.м	%% ділових дерев	Запас на 1 га, куб.м	Схил		Додаткові відомості: наявність підросту, інформація про підсочку, відвід в рубку
			Рік рубки (п'ятиріччя)	Спосіб лісовідновлення	РТК												Експозиція	Крутизна	
							Захисні ліси												
ГОСПОДАРСЬКА ЧАСТИНА Захисні ліси з обмеженим режимом користування на рівнині - 11																			
СУЦІЛЬНІ РУБКИ - 1																			
ГОСПОДАРСЬКА СЕКЦІЯ Соснова - 2																			
СТИГЛІ НАСАДЖЕННЯ																			
31	12	0.3		л/к	1	8СЗ	116	1	0.50	30.5	42	0.08	0.08	80	265			
						2ЛПД	66	С2ГДС		20.0	26			40					
61	10	0.7		л/к	1	9СЗ	126	1	0.45	31.5	42	0.20	0.20	80	280			
						1ЛПД	126	С2ГДС		23.5	32			40					
68	16	0.5		л/к	1	10СЗ	101	1А	0.66	31.5	42	0.24	0.24	80	480			
								С2ГДС											
		5																	
ПРИСТИГАЮЧІ НАСАДЖЕННЯ																			
32	18	0.6		л/к	1	8СЗ	92	1А	0.57	30.0	44	0.21	0.21	80	355			
						2ДЗ	92	С2ГД		24.5	30			60					
68	27	0.6		л/к	1	10СЗ	99	1А	0.61	30.5	42	0.26	0.26	80	430			
								С2ГДС											
68	29	0.5		л/к	1	10СЗ	99	1А	0.61	30.5	42	0.22	0.22	80	430			
								С2ГДС											
69	4	0.4		л/к	1	10СЗ	94	1	0.61	29.7	38	0.17	0.17	80	414			
								В2ДС											
69	13	0.4		л/к	1	10СЗ	96	1	0.65	28.5	38	0.17	0.17	80	420			
								С2ГДС											
ГОСПОДАРСЬКА СЕКЦІЯ Соснова в осередках кореневої губки - 5																			
ПРИСТИГАЮЧІ НАСАДЖЕННЯ																			
69	3	5.7		л/к	1	10СЗК	94	1	0.61	28.5	38	2.22	2.22	80	390			
								В2ДС											

Філія "Коростишівське лісове господарство" ДП "Ліси України"
Корнинське лісництво

Квартал	Виділ, підвиділ	Площа, га	Проектується			Ярус	Склад насадження	Вік, років	Клас бонітету, тип лісу (ТЛУ)	Повнота	Висота, м	Діаметр, см	Запас на виділі, тис. куб.м	Запас, що вирубується тис. куб.м	%% ділових дерев	Запас на 1 га, куб.м	Схил		Додаткові відомості: наявність підросту, інформація про підсочку, відвід в рубку
			Рік рубки (п'ятиріччя)	Спосіб лісовідновлення	РТК												Експозиція	Крутизна	
							ГОСПОДАРСЬКА СЕКЦІЯ Ялина похідна - 14												
							СТИГЛІ НАСАДЖЕННЯ												
9	13	0.9		л/к	1	6ЯЛЕ	86	1	0.73	25.5	38	0.32	0.32	80	355			
						4ДЗ	86	С2ГД		20.5	28			60				
10	24	0.5		л/к	1	9ЯЛЕ	62	2	0.83	19.0	22	0.18	0.18	80	350			
						1БП	62	С2ГДС		21.0	26			60				
37	6	1.2		л/к	1	5ЯЛЕ	61	1	0.74	22.3	26	0.37	0.37	70	308			
						1СЗ	61	С2ГДС		23.4	26			70				
						1ДЗ	61			19.0	22			60				
						3БП	61			23.0	26			50				
							ПРИСТИГАЮЧІ НАСАДЖЕННЯ												
11	14	2.3		л/к	1	8ЯЛЕ	54	1А	0.82	23.7	26	1.04	1.04	85	454			
						2БП	51	С2ГДС		27.9	32			60				
68	44	0.6		л/к	1	9ЯЛЕ	57	1А	0.82	24.5	26	0.29	0.29	70	480			
						1БП	57	С2ГДС		23.3	26			60				
							ГОСПОДАРСЬКА СЕКЦІЯ Дубова високостовбурна - 20												
							СТИГЛІ НАСАДЖЕННЯ												
36	3	4.0		л/к	1	10ДЗ	131	2 С2ГД	0.60	29.0	36	1.20	1.20	70	300			
39	4	1.3		л/к	1	10ДЗ	131	2 С2ГД	0.60	29.0	42	0.39	0.39	70	300			
62	17	0.8		л/к	1	9ДЗ	132	2	0.55	28.1	40	0.23	0.23	70	282			
						1ЛПД	112	С2ГД		26.1	40			40				
67	8	3.7		л/к	1	10ДЗ	131	1 С2ГД	0.60	29.5	46	1.24	1.24	70	335			
67	20	4.8		л/к	1	10ДЗ	131	1 С3ГДС	0.56	30.5	48	1.56	1.56	75	325			
							ПРИСТИГАЮЧІ НАСАДЖЕННЯ												
30	9	3.0		л/к	1	7ДЗ	126	2	0.65	26.5	34	0.86	0.86	60	285			
						3ЛПД	116	С2ГД		24.5	32			40				
61	12	12.3		л/к	1	6ДЗ	126	2	0.66	27.5	36	3.75	3.75	70	305			
						2ЛПД	126	С3ГД		26.5	32			50				
						1СЗ	126			27.5	28			80				
						1БП	65			25.0	30			50				
62	13	2.4		л/к	1	7ДЗ	126	2	0.67	27.5	36	0.78	0.78	70	325			

Філія "Коростишівське лісове господарство" ДП "Ліси України"
Корнинське лісництво

Квартал	Виділ, підвиділ	Площа, га	Проектується: Рік рубки (п'ятиріччя)	Проектується: Спосіб лісовідновлення	Проектується: Р Т К	Ярус	Склад насадження	Вік, років	Клас бонітету, тип лісу (ТЛУ)	Повнота	Висота, м	Діаметр, см	Запас на виділі, тис. куб.м	Запас, що вирубується тис. куб.м	%% ділових дерев	Запас на 1 га, куб.м	Схил: Експозиція	Схил: Крутизна	Додаткові відомості: наявність підросту, інформація про підсочку, відвід в рубку
							3ЛПД	126	С2ГД		25.5	34			30				
94	15	1.4		л/к		1	9ДЗ	126	2	0.62	27.5	42	0.43	0.43	60	305			
							1БП	86	С2ГД		29.0	38			60				
95	12	11.4		л/к		1	10ДЗ	126	2 С2ГД	0.60	28.5	38	3.59	3.59	70	315			
									ГОСПОДАРСЬКА СЕКЦІЯ Дубова низькостовбурна - 23										
									СТИГЛІ НАСАДЖЕННЯ										
32	17	0.4		л/к		1	7ДЗ	106	3	0.56	23.5	34	0.08	0.08	75	210			
							2БП	106	С2ГД		25.5	36			60				
							1ОС	76			27.0	36			40				
40	32	2.9		л/к		1	9ДЗ	101	3	0.65	23.0	30	0.67	0.67	60	230			
							1ЛПД	61	С2ГД		20.0	24			50				
40	37	6.6		л/к		1	10ДЗ	106	3	0.62	22.5	32	1.39	1.79	65	210			
						2	8КЛГ	45	С2ГД	0.30	17.5	22	0.40		10	60			
							2ГЗ	45			15.0	20			10				
									ГОСПОДАРСЬКА СЕКЦІЯ Березова - 47										
									СТИГЛІ НАСАДЖЕННЯ										
69	18	7.2		л/к		1	6БП	71	1	0.65	23.0	26	1.40	1.40	60	195			
							2ВЛЧ	71	С3ГД		20.5	24			60				
							2ДЗ	71			19.7	24			70				
									ПРИСТИГАЮЧІ НАСАДЖЕННЯ										
33	6	3.5		л/к		1	5БП	53	3	0.70	17.0	20	0.51	0.51	65	145			
							2ОС	53	С3ГД		18.0	24			40				
							2ЛПД	53			15.0	18			40				
							1ДЗ	53			12.0	14			50				
61	1	1.0		л/к		1	8БП	54	1А	0.62	21.3	26	0.17	0.17	60	170			
							1ДЗ	54	С3ГД		18.0	20			50				
							1ВЛЧ	54			18.0	20			60				
									ГОСПОДАРСЬКА СЕКЦІЯ Осикова - 50										
									СТИГЛІ НАСАДЖЕННЯ										
12	**9**	**0.5**		**п/п**		**1**	**8ОС**	**66**	**1**	**0.61**	**26.0**	**30**	**0.15**	**0.15**	**40**	**295**			
							1ДЗ	**66**	**С3ГД**		**23.0**	**26**			**60**				
							1БП	**66**			**26.0**	**30**			**60**				

Філія "Коростишівське лісове господарство" ДП "Ліси України"
Коростишівське лісництво

Квартал	Виділ, підвиділ	Площа, га	Проектується			Ярус	Склад насадження	Вік, років	Клас бонітету, тип лісу (ТЛУ)	Повнота	Висота, м	Діаметр, см	Запас на виділі, тис. куб.м	Запас, що вирубується тис. куб.м	%% ділових дерев	Запас на 1 га, куб.м	Схил		Додаткові відомості: наявність підросту, інформація про підсочку, відвід в рубку
			Рік рубки (п'ятиріччя)	Спосіб лісовідновлення	РТК												Експозиція	Крутизна	

Захисні ліси
ГОСПОДАРСЬКА ЧАСТИНА Захисні ліси з обмеженим режимом користування на рівнині - 11
СУЦІЛЬНІ РУБКИ - 1
ГОСПОДАРСЬКА СЕКЦІЯ Соснова - 2
СТИГЛІ НАСАДЖЕННЯ

1	20	0.8		л/к	1	10СЗ	106	1	0.47	30.0	38	0.26	0.26	85	320			
						С2ГДС												
6	4	1.8		л/к	1	7СЗ	116	1	0.56	28.5	42	0.53	0.53	70	295			
						3ДЗ	116	С3ГДС		23.5	28			50				
6	7	2.0		л/к	1	9СЗ	106	2	0.46	26.3	42	0.51	0.51	80	256			
						1ДЗ	106	С3ГДС		24.3	32			70				
6	19	2.0		л/к	1	9СЗ	106	1	0.50	30.0	42	0.64	0.64	80	320			
						1ДЗ	106	С3ГДС		24.5	34			70				
11	10	1.3		л/к	1	9СЗ	101	1	0.51	29.0	44	0.42	0.42	70	320			
						1ДЗ	101	С2ГДС		26.5	34			65				

ПРИСТИГАЮЧІ НАСАДЖЕННЯ

1	12	2.9		л/к	1	6СЗ	96	1	0.56	29.0	44	0.90	0.90	75	310			
						4ДЗ	96	С2ГДС		26.5	38			50				
1	16	6.7		л/к	1	6СЗ	96	1	0.56	29.0	44	2.08	2.08	75	310			
						4ДЗ	96	С2ГДС		26.5	38			50				
6	25	2.0		л/к	1	8СЗ	96	1	0.66	27.0	34	0.68	0.68	85	340			
						2БП	96	В3ДС		24.5	30			55				
11	3	10.0		л/к	1	8СЗ	96	1	0.55	28.0	38	3.10	3.10	85	310			
						1БП	96	В2ДС		25.5	30			40				
						1ДЗ	96			26.5	32			65				

Філія "Коростишівське лісове господарство" ДП "Ліси України"
Коростишівське лісництво

Квартал	Виділ, підвиділ	Площа, га	Проектується			Ярус	Склад насадження	Вік, років	Клас бонітету, тип лісу (ТЛУ)	Повнота	Висота, м	Діаметр, см	Запас на виділі, тис. куб.м	Запас, що вирубується тис. куб.м	%% ділових дерев	Запас на 1 га, куб.м	Схил		Додаткові відомості: наявність підросту, інформація про підсочку, відвід в рубку
			Рік рубки (п'ятиріччя)	Спосіб лісовідновлення	РТК												Експозиція	Крутизна	
11	8	1.1		л/к	1	8СЗ	96	1	0.42	27.6	38	0.26	0.26	70	239			
						2ДЗ	96	В2ДС		25.3	30			60				
						ГОСПОДАРСЬКА СЕКЦІЯ Соснова в надмірно зволож. лісорослинних умовах - 11													
						ПРИСТИГАЮЧІ НАСАДЖЕННЯ													
6	2	1.1		л/к	1	5СЗ	96	1	0.61	29.0	44	0.32	0.32	70	290			
						3ВЛЧ	66	В4ДС		21.5	28			50				
						2ДЗ	96			26.5	42			60				
						ГОСПОДАРСЬКА СЕКЦІЯ Дубова високостовбурна - 20													
						СТИГЛІ НАСАДЖЕННЯ													
37	4	7.0		л/к	1	7ДЗ	136	2	0.51	29.5	54	2.14	2.14	60	305			
						2СЗ	136	С3ГДС		31.5	50			80				
						1СЗ	86			31.0	40			80				
37	6	5.5		л/к	1	6ДЗ	136	2	0.51	28.5	50	1.62	1.62	60	295			
						2СЗ	136	С2ГДС		29.5	50			70				
						2СЗ	86			29.0	40			70				
38	1	9.2		л/к	1	7ДЗ	135	2	0.50	28.5	54	2.58	2.58	60	280			
						2СЗ	135	С2ГДС		30.5	56			70				
						1СЗ	85			28.0	40			70				
38	2	4.3		л/к	1	7ДЗ	135	2	0.51	27.5	50	1.12	1.12	60	260			
						2СЗ	135	С2ГДС		29.5	50			70				
						1БП	105			27.5	38			20				
39	6	2.1		л/к	1	8ДЗ	135	2	0.50	27.5	50	0.53	0.53	60	250			
						2СЗ	135	С2ГДС		28.5	56			70				
						ПРИСТИГАЮЧІ НАСАДЖЕННЯ													
17	34	1.4		л/к	1	5ДЗ	125	2	0.57	27.5	36	0.44	0.44	60	315			
						5СЗ	125	С2ГДС		29.5	42			70				
38	5	7.6		л/к	1	9ДЗ	125	2	0.55	28.5	44	2.17	2.17	75	285			
						1СЗ	125	С2ГДС		30.5	56			75				

Філія "Коростишівське лісове господарство" ДП "Ліси України"
Коростишівське лісництво

Квартал	Виділ, підвиділ	Площа, га	Проектується			Ярус	Склад насадження	Вік, років	Клас бонітету, тип лісу (ТЛУ)	Повнота	Висота, м	Діаметр, см	Запас на виділі, тис. куб.м	Запас, що вирубується тис. куб.м	%% ділових дерев	Запас на 1 га, куб.м	Схил		Додаткові відомості: наявність підросту, інформація про підсочку, відвід в рубку
			Рік рубки (п'ятиріччя)	Спосіб лісовідновлення	Р Т К												Експозиція	Крутизна	
ГОСПОДАРСЬКА СЕКЦІЯ Березова - 47																			
ПРИСТИГАЮЧІ НАСАДЖЕННЯ																			
41	6	0.5		л/к	1		9БП	59	1А	0.61	23.0	28	0.09	0.09	60	189			
							1ВЛЧ	59	СЗГДС		22.0	28			60				

Філія "Коростишівське лісове господарство" ДП "Ліси України"
Попільнянське лісництво

Квартал	Виділ, підвиділ	Площа, га	Проектується			Ярус	Склад насадження	Вік, років	Клас бонітету, тип лісу (ТЛУ)	Повнота	Висота, м	Діаметр, см	Запас на виділі, тис. куб.м	Запас, що вирубується тис. куб.м	%% ділових дерев	Запас на 1 га, куб.м	Схил		Додаткові відомості: наявність підросту, інформація про підсочку, відвід в рубку
			Рік рубки (п'яти-річчя)	Спосіб лісо-відновлення	РТК												Експозиція	Крутизна	
1	9	2.1		л/к	1	6СЗ	126	2	0.50	28.5	46	0.49	0.49	85	235			
						2ДЗ	126	С2ГДС		24.5	28			70				
						2ГЗ	66			20.0	22			30				
2	2	1.3		л/к	1	7СЗ	101	1	0.66	28.5	38	0.47	0.47	80	360			
						2КЛГ	71	С2ГДС		24.0	28			30				
						1ДЗ	101			24.5	34			50				
2	9	3.0		л/к	1	6СЗ	111	1	0.40	30.5	46	0.75	0.75	80	250			
						3ДЗ	111	С3ГДС		27.5	42			60				
						1ЯЛЕ	111			31.5	48			70				
9	1	1.8		л/к	1	9СЗ	116	1	0.50	30.5	46	0.60	0.60	90	335			
						1ДЗ	116	С2ГДС		26.5	32			65				
9	2	1.5		л/к	1	10СЗ	122	1	0.31	30.1	44	0.32	0.32	85	212			
								С2ГДС										
11	11	1.0		л/к	1	10СЗ	111	1	0.40	29.5	46	0.27	0.27	90	270			
								С2ГДС										
12	4	2.1		л/к	1	10СЗ	117	1	0.30	30.1	36	0.43	0.43	85	207			
								С2ГДС										
12	5	1.7		л/к	1	8СЗ	116	1	0.51	29.5	46	0.50	0.50	90	295			
						1БП	86	С2ГДС		25.5	34			50				
						1КЛГ	86			25.0	32			50				
12	16	0.8		л/к	1	10СЗ	116	1	0.51	30.5	46	0.28	0.28	90	355			
								С3ГДС										
13	10	1.0		л/к	1	6СЗ	116	1	0.47	30.5	46	0.24	0.24	90	235			
						4ГЗ	65	С2ГДС		23.0	26			40				
14	4	3.5		л/к	1	9СЗ	116	1	0.50	30.5	46	1.21	1.21	90	345			
						1ЯЗ	86	С3ГДС		30.0	42			65				
14	10	0.7		л/к	1	9СЗ	116	1	0.31	30.5	46	0.13	0.13	75	190			
						1ГЗ	66	С2ГДС		20.0	24			40				
14	15	0.9		л/к	1	8СЗ	116	1	0.41	29.5	42	0.20	0.20	90	225			
						2ГЗ	66	С2ГДС		22.0	26			50				
15	4	2.1		л/к	1	8СЗ	116	1	0.53	29.5	48	0.68	0.68	90	325			
						2ДЗ	116	С2ГДС		26.5	38			65				
15	8	0.5		л/к	1	6СЗ	116	1	0.51	29.5	42	0.14	0.14	70	285			
						4ДЗ	116	С2ГДС		26.5	38			60				
16	3	1.7		л/к	1	10СЗ	111	1	0.50	28.5	42	0.54	0.54	90	315			
								С2ГДС										
16	9	0.6		л/к	1	7СЗ	116	1	0.32	29.5	46	0.11	0.11	90	180			
						2ДЗ	86	С3ГДС		23.5	30			65				
						1ВЛЧ	86			25.5	32			50				
16	10	4.1		л/к	1	7СЗ	116	2	0.42	27.5	38	0.98	0.98	90	240			
						3СЗ	76	С3ГДС		23.0	28			85				

Захисні ліси
ГОСПОДАРСЬКА ЧАСТИНА Захисні ліси з обмеженим режимом користування на рівнині - 11
СУЦІЛЬНІ РУБКИ - 1
ГОСПОДАРСЬКА СЕКЦІЯ Соснова - 2
СТИГЛІ НАСАДЖЕННЯ

Філія "Коростишівське лісове господарство" ДП "Ліси України"
Попільнянське лісництво

Квартал	Виділ, підвиділ	Площа, га	Проектується: Рік рубки (п'ятиріччя)	Проектується: Спосіб лісовідновлення	Проектується: РТК	Ярус	Склад насадження	Вік, років	Клас бонітету, тип лісу (ТЛУ)	Повнота	Висота, м	Діаметр, см	Запас на виділі, тис. куб.м	Запас, що вирубується тис. куб.м	%% ділових дерев	Запас на 1 га, куб.м	Схил: Експозиція	Схил: Крутизна	Додаткові відомості: наявність підросту, інформація про підсочку, відвід в рубку
18	3.2	2.8		л/к		1	10СЗ	111	1 С2ГДС	0.40	30.0	44	0.76	0.76	80	270			
30	1	8.0		л/к		1	6СЗ	116	1	0.40	30.5	46	1.89	1.89	10	236			
							3ДЗ	116	С2ГДС		28.5	42			5				
							1КЛГ	76			22.0	26			5				
44	4	2.2		л/к		1	10СЗ	101	1 С2ГДС	0.40	28.5	42	0.57	0.57	80	260			
							ПРИСТИГАЮЧІ НАСАДЖЕННЯ												
3	5	1.0		л/к		1	8СЗ	96	1	0.62	29.5	48	0.35	0.35	80	345			
							2ДЗ	96	С2ГДС		22.5	30			60				
3	6	0.5		л/к		1	7СЗ	96	1	0.52	29.5	48	0.14	0.14	80	285			
							3ДЗ	96	С2ГДС		24.5	32			70				
14	11	1.4		л/к		1	10СЗ	96	1 С2ГДС	0.41	27.5	38	0.35	0.35	90	250			
14	31	1.1		л/к		1	10СЗ	96	1 С2ГДС	0.52	28.5	38	0.37	0.37	90	335			
16	1	1.3		л/к		1	8СЗ	96	1	0.40	28.5	42	0.31	0.31	85	240			
							2ВЛЧ	76	С2ГДС		25.5	32			50				
17	17	9.5		л/к		1	10СЗ	96	1 С3ГДС	0.51	29.5	42	3.28	3.28	85	345			
17	21	0.7		л/к		1	10СЗ	96	1 С3ГДС	0.41	28.5	42	0.19	0.19	85	265			
18	9	12.0		л/к		1	10СЗ	96	1 С2ГДС	0.52	28.5	42	4.02	4.02	80	335			
19	3	4.3		л/к		1	10СЗ	96	1 С2ГДС	0.47	28.5	38	1.31	1.31	85	305			
44	6	11.4		л/к		1	10СЗ	96	1 С2ГДС	0.41	26.5	38	2.74	2.74	80	240			
							ГОСПОДАРСЬКА СЕКЦІЯ Ялина похідна - 14												
							СТИГЛІ НАСАДЖЕННЯ												
19	17	1.4		л/к		1	10ЯЛЕ	61	1 С2ГДС	0.48	21.1	26	0.35	0.35	80	251			
							ПРИСТИГАЮЧІ НАСАДЖЕННЯ												
7	27	0.6		л/к		1	8ЯЛЕ	54	1А	0.75	22.5	30	0.23	0.23	80	379			
							2ДЗ	54	С3ГДС		21.4	26			65				

Філія "Коростишівське лісове господарство" ДП "Ліси України"
Попільнянське лісництво

Квартал	Виділ, підвиділ	Площа, га	Проектується			Яр ус	Склад насадження	Вік, років	Клас бонітету, тип лісу (ТЛУ)	Повнота	Висота, м	Діаметр, см	Запас на виділі, тис. куб.м	Запас, що вирубується тис. куб.м	%% ділових дерев	Запас на 1 га, куб.м	Схил		Додаткові відомості: наявність підросту, інформація про підсочку, відвід в рубку
			Рік рубки (п'ятиріччя)	Спосіб лісовідновлення	РТК												Експозиція	Крутизна	
ГОСПОДАРСЬКА СЕКЦІЯ Дубова високостовбурна - 20																			
СТИГЛІ НАСАДЖЕННЯ																			
11	20	0.6		л/к		1	4ДЗ	137	2	0.30	28.1	44	0.12	0.12	40	195			
							3ЯЛЕ	137	С2ГСД		29.0	44			60				
							3СЗ	137			30.1	44			80				
ПРИСТИГАЮЧІ НАСАДЖЕННЯ																			
8	10	8.4		л/к		1	8ДЗ	126	2	0.72	27.5	42	2.65	2.65	60	315			
							2ГЗ	96	Д2ГД		22.5	28			40				
41	21	5.6		л/к		1	9ДЗ	125	2	0.41	25.5	42	0.90	0.90	50	160			
							1ГЗ	65	С2ГД		20.0	24			30				
ГОСПОДАРСЬКА СЕКЦІЯ Грабова - 29																			
СТИГЛІ НАСАДЖЕННЯ																			
8	6	0.6		л/к		1	10ГЗ	66	2	0.83	21.0	22	0.15	0.15	40	245			
									С2ГД										
13	11	2.6		л/к		1	7ГЗ	66	2	0.80	22.0	24	0.75	0.75	40	290			
							2ДЗ	66	С3ГД		23.0	26			70				
							1ЛПД	66			23.0	28			50				
13	12	1.9		л/к		1	8ГЗ	76	2	0.80	23.2	26	0.56	0.56	50	296			
							1ДЗ	76	С3ГД		24.2	28			10				
							1ЛПД	76			24.2	32			10				
42	3	0.7		л/к		1	10ГЗ	80	2	0.84	22.7	28	0.20	0.20	40	289			
									Д2ГД										
50	4	1.0		л/к		1	6ГЗ	71	2	0.62	24.0	28	0.25	0.25	40	245			
							1ДЗ	76	Д2ГД		28.0	38			60				
							2ЛПД	76			23.0	28			50				
							1КЛГ	76			24.0	30			50				
50	8	4.1		л/к		1	4ГЗ	76	2	0.61	24.0	28	1.00	1.00	5	243			
							2ЛПД	91	Д2ГД		24.5	34			10				
							1БП	91			25.5	32			10				
							3КЛГ	91			25.0	30			5				
ПРИСТИГАЮЧІ НАСАДЖЕННЯ																			

Філія "Коростишівське лісове господарство" ДП "Ліси України"
Попільнянське лісництво

Квартал	Виділ, підвиділ	Площа, та	Проектується: Рік рубки (п'ятиріччя)	Проектується: Спосіб лісовідновлення	Проектується: РТК	Ярус	Склад насадження	Вік, років	Клас бонітету, тип лісу (ТЛУ)	Повнота	Висота, м	Діаметр, см	Запас на виділі, тис. куб.м	Запас, що вирубується тис. куб.м	%% ділових дерев	Запас на 1 га, куб.м	Схил: Експозиція	Схил: Крутизна	Додаткові відомості: наявність підросту, інформація про підсочку, відвід в рубку
8	9	1.4		л/к		1	10ГЗ	60	2 Д2ГД	0.91	22.0	26	0.42	0.42	40	297			
11	21	3.5		л/к		1	9ГЗ	55	3	0.63	18.0	20	0.53	0.53	40	150			
							1ОС	75	С3ГД		27.0	42			30				
41	16	2.9		л/к		1	7ГЗ	52	2	0.80	20.0	22	0.65	0.65	30	225			
							1ЛПД	52	С2ГД		22.5	26			50				
				л/к			2ДЗ	52			20.5	22			60				
42	14	9.6				1	6ГЗ	55	2	0.87	20.0	24	2.48	2.48	40	258			
							2ДЗ	55	Д2ГД		21.2	24			60				
							2КЛГ	55			22.5	26			40				
47	19	1.0		л/к		1	10ГЗ	60	2 С3ГД	0.72	21.0	24	0.22	0.22	50	215			
							ГОСПОДАРСЬКА СЕКЦІЯ Ясенова - 35												
							ПРИСТИГАЮЧІ НАСАДЖЕННЯ												
8	30	1.0		л/к		1	8ЯЗ	75	1А	0.61	27.5	38	0.29	0.29	65	290			
							2КЛГ	75	С2ГД		24.0	26			50				
							ГОСПОДАРСЬКА СЕКЦІЯ В'язова - 41												
							ПРИСТИГАЮЧІ НАСАДЖЕННЯ												
48	22	1.6		л/к		1	5БРС	40	2	0.78	15.5	18	0.19	0.19	40	120			
							2ЛПД	40	Д2ГД		15.5	16			50				
							1КЛГ	40			14.5	16			50				
							2ГЗ	40			11.0	14			30				
							ГОСПОДАРСЬКА СЕКЦІЯ Березова - 47												
							СТИГЛІ НАСАДЖЕННЯ												
7	22	1.2		л/к		1	6БП	65	1А	0.71	26.0	32	0.27	0.27	50	224			
							3ГЗ	45	С2ГД		19.5	22			40				
				л/к			1ДЗ	65			22.0	26			60				
7	26	0.7				1	6БП	65	1	0.62	24.0	34	0.15	0.15	50	215			
							4КЛГ	65	С2ГД		24.5	30			50				
22	4	0.6		л/к		1	8БП	76	2	0.52	25.0	30	0.11	0.11	50	185			

Філія "Коростишівське лісове господарство" ДП "Ліси України"
Попільнянське лісництво

Квартал	Виділ, підвиділ	Площа, га	Проектується			Ярус	Склад насадження	Вік, років	Клас бонітету, тип лісу (ТЛУ)	Повнота	Висота, м	Діаметр, см	Запас на виділі, тис. куб.м	Запас, що вирубується тис. куб.м	%% ділових дерев	Запас на 1 га, куб.м	Схил		Додаткові відомості: наявність підросту, інформація про підсочку, відвід в рубку
			Рік рубки (п'ятиріччя)	Спосіб лісовідновлення	РТК												Експозиція	Крутизна	
							2ДЗ	76	СЗГД		24.0	28			70				
47	17	2.1		л/к		1	4БП	76	2	0.70	25.0	32	0.50	0.50	50	240			
							4ГЗ	56	СЗГД		22.0	26			40				
							2ЛПД	76			24.0	30			50				

ГОСПОДАРСЬКА СЕКЦІЯ Осикова - 50
СТИГЛІ НАСАДЖЕННЯ

ПРИСТИГАЮЧІ НАСАДЖЕННЯ

7	28	0.5		п/п		1	9ОС	35	2	0.73	14.5	18	0.09	0.09		170			
							1БП	35	СЗГД		12.5	16							
7	29	0.5		п/п		1	9ОС	35	2	0.74	14.5	18	0.09	0.09		185			
							1ЯЛЕ	35	СЗГД		13.0	16							

ГОСПОДАРСЬКА СЕКЦІЯ Вільхова - 59
СТИГЛІ НАСАДЖЕННЯ

12	1	0.7		п/п		1	10ВЛЧ	86	2	0.52	24.5	32	0.16	0.16	40	225			
									С4ВЛЧ										
14	1	0.3		п/п		1	8ВЛЧ	70	1	0.71	24.5	30	0.10	0.10	50	320			
							1КЛГ	70	С4ВЛЧ		27.5	38			50				
							1ЯЗ	70			29.5	38			60				

Філія "Коростишівське лісове господарство" ДП "Ліси України"
Попільнянське лісництво

Квартал	Виділ, підвиділ	Площа, га	Проектується			Ярус	Склад насадження	Вік, років	Клас бонітету, тип лісу (ТЛУ)	Повнота	Висота, м	Діаметр, см	Запас на виділі, тис. куб.м	Запас, що вирубується тис. куб.м	%% ділових дерев	Запас на 1 га, куб.м	Схил		Додаткові відомості: наявність підросту, інформація про підсочку, відвід в рубку
			Рік рубки (п'ятиріччя)	Спосіб лісовідновлення	РТК												Експозиція	Крутизна	
47	3	0.7		п/п		1	10ВЛЧ	71	2 С4ВЛЧ	0.71	23.5	28	0.20	0.20	70	285			
47	6	0.9		п/п		1	10ВЛЧ	62	1 С4ВЛЧ	0.91	23.0	28	0.32	0.32	50	350			
							ПРИСТИГАЮЧІ НАСАДЖЕННЯ												
12	32	0.5		п/п		1	10ВЛЧ	55	2 С4ВЛЧ	0.72	20.0	24	0.11	0.11	50	215			
41	11	0.6		п/п		1	10ВЛЧ	55	1 С4ВЛЧ	0.73	23.0	26	0.17	0.17	50	280			
41	30	0.6		п/п		1	10ВЛЧ	55	2 С4ВЛЧ	0.69	21.0	24	0.14	0.14	50	225			
47	1	0.6		п/п		1	9ВЛЧ	56	2 С4ВЛЧ	0.61	20.0	24	0.11	0.11	50	180			
							1ЛПД	56			19.0	22			50				

Філія "Коростишівське лісове господарство" ДП "Ліси України"
Ружинське лісництво

Квартал	Виділ, підвиділ	Площа, га	Проектується: Рік рубки (п'ятиріччя)	Проектується: Спосіб лісовідновлення	Проектується: РТК	Ярус	Склад насадження	Вік, років	Клас бонітету, тип лісу (ТЛУ)	Повнота	Висота, м	Діаметр, см	Запас на виділі, тис. куб.м	Запас, що вирубується тис. куб.м	%% ділових дерев	Запас на 1 га, куб.м	Схил: Експозиція	Схил: Крутизна	Додаткові відомості: наявність підросту, інформація про підсочку, відвід в рубку
							Захисні ліси												
							ГОСПОДАРСЬКА ЧАСТИНА Захисні ліси з обмеженим режимом користування на рівнині - 11										
							СУЦІЛЬНІ РУБКИ - 1												
							ГОСПОДАРСЬКА СЕКЦІЯ Соснова - 2												
							СТИГЛІ НАСАДЖЕННЯ												
27	10	0.8		л/к	1	8СЗ	101	1	0.56	29.5	38	0.26	0.26	80	320			
						2КЛГ	81	С2ГДС		23.0	26			30				
67	11	1.2		л/к	1	8СЗ	101	1	0.44	29.5	42	0.32	0.32	70	265			
						1ЯЗ	101	С2ГДС		29.0	32			50				
						1БРС	81			23.0	26			20				
							ПРИСТИГАЮЧІ НАСАДЖЕННЯ												
14	4	3.0		л/к	1	8СЗ	96	1	0.56	28.5	38	0.90	0.90	75	300			
						2КЛГ	76	С2ГД		22.0	24			40				
14	8	9.7		л/к	1	9СЗ	96	1	0.41	28.5	38	2.18	2.18	70	225			
						1ЧШ	46	Д2ГД		17.5	18			20				
15	5	10.7		л/к	1	8СЗ	96	1	0.40	27.5	38	2.03	2.03	70	190			
						2ГЗ	66	С2ГД		19.0	20			30				
17	8	2.0		л/к	1	10СЗ	96	1 Д2ГД	0.51	27.5	38	0.63	0.63	80	315			
18	7	3.1		л/к	1	8СЗ	96	1	0.51	29.5	38	0.88	0.88	70	285			
						2ГЗ	96	С2ГД		22.5	24			30				
							ГОСПОДАРСЬКА СЕКЦІЯ Ялина похідна - 14												
							СТИГЛІ НАСАДЖЕННЯ												
26	41	0.4		л/к	1	10ЯЛЕ	71	1А Д3ГД	0.65	29.1	30	0.21	0.21	80	537			
27	12	0.3		л/к	1	10ЯЛЕ	64	1Б Д3ГД	0.45	28.5	32	0.11	0.11	80	356			
							ГОСПОДАРСЬКА СЕКЦІЯ Дубова низькостовбурна - 23												
							СТИГЛІ НАСАДЖЕННЯ												
25	31	0.7		л/к	1	10ДЗ	111	3 С2ГД	0.50	22.5	38	0.12	0.12	40	170			
							ГОСПОДАРСЬКА СЕКЦІЯ Грабова - 29												
							СТИГЛІ НАСАДЖЕННЯ												
65	13	2.3		л/к	1	6ГЗ	91	2	0.70	23.5	28	0.61	0.61	30	265			
						1ДЗ	91	Д2ГД		24.5	30			50				
						2ЛПД	91			24.5	30			30				
						1АКБ	91			24.5	32			10				
66	1	3.2		л/к	1	10ГЗ	71	1 Д2ГД	0.72	24.0	28	0.89	0.89	30	278			
66	2	4.0		л/к	1	9ГЗ	86	2	0.81	23.5	28	1.22	1.22	40	305			
						1ЧШ	86	Д2ГД		24.8	26			20				

Філія "Коростишівське лісове господарство" ДП "Ліси України"
Ружинське лісництво

Квартал	Виділ, підвиділ	Площа, га	Проектується: Рік рубки (п'ятиріччя)	Проектується: Спосіб лісовідновлення	Проектується: РТК	Ярус	Склад насадження	Вік, років	Клас бонітету, тип лісу (ТЛУ)	Повнота	Висота, м	Діаметр, см	Запас на виділі, тис. куб.м	Запас, що вирубується тис. куб.м	%% ділових дерев	Запас на 1 га, куб.м	Схил: Експозиція	Схил: Крутизна	Додаткові відомості: наявність підросту, інформація про підсочку, відвід в рубку
66	7	1.9		л/к		1	6ГЗ	86	2	0.72	21.5	26	0.47	0.47	30	245			
							2ЯЗ	86	Д2ГД		29.0	42			50				
							2АКБ	86			25.5	32			20				
67	10	1.0		л/к		1	4ГЗ	91	3	0.67	22.5	26	0.26	0.26	30	258			
							3КЛГ	91	Д2ГД		25.0	32			40				
							2ЛПД	91			24.5	32			30				
							1ДЗ	91			25.5	30			50				
							ПРИСТИГАЮЧІ НАСАДЖЕННЯ												
29	13	0.3		л/к		1	10ГЗ	59	2	0.70	20.0	22	0.06	0.06	30	190			
									Д2ГД										
68	17	1.4		л/к		1	6ГЗ	55	2	0.67	21.0	24	0.31	0.31	30	220			
							3ГЗ	85	Д2ГД		23.5	30			30				
							1ДЗ	85			26.5	34			60				
							ГОСПОДАРСЬКА СЕКЦІЯ Ясенова - 35												
							СТИГЛІ НАСАДЖЕННЯ												
15	7	3.4		л/к		1	6ЯЗ	86	1	0.62	28.0	38	0.99	0.99	50	290			
							2ДЗ	86	Д2ГД		24.5	30			50				
							2КЛГ	86			24.0	28			40				
27	38	2.5		л/к		1	10ЯЗ	86	1А	0.41	30.0	38	0.59	0.59	50	235			
									Д2ГД										
30	10	3.6		л/к		1	8ЯЗ	96	1	0.71	28.0	32	1.12	1.12	50	310			
							1ДЗ	96	Д2ГД		24.5	28			50				
							1ГЗ	56			17.0	18			30				
30	18	0.5		л/к		1	10ЯЗ	106	1	0.41	30.0	38	0.12	0.12	50	235			
									Д2ГД										
30	20	1.5		л/к		1	6ЯЗ	81	1А	0.76	28.0	32	0.47	0.47	50	315			
							2ДЗ	81	Д2ГД		23.5	26			50				
							1ГЗ	61			18.0	20			30				
							1КЛГ	61			21.5	22			30				
30	23	1.1		л/к		1	10ЯЗ	86	1	0.66	28.0	32	0.38	0.38	50	345	З	10	
									Д3ГД										
31	13	1.0		л/к		1	10ЯЗ	103	1	0.31	28.0	34	0.16	0.16	50	160			
									Д2ГД										
31	22	4.1		л/к		1	9ЯЗ	91	1	0.50	28.0	38	0.92	0.92	50	225			
							1ГЗ	71	Д2ГД		17.5	20			30				
31	23	0.4		л/к		1	10ЯЗ	101	1	0.25	28.0	34	0.05	0.05	50	130			
									Д2ГД										

Філія "Коростишівське лісове господарство" ДП "Ліси України"
Ружинське лісництво

Квартал	Виділ, підвиділ	Площа, га	Проектується: Рік рубки (п'ятиріччя)	Проектується: Спосіб лісовідновлення	Проектується: РТК	Ярус	Склад насадження	Вік, років	Клас бонітету, тип лісу (ТЛУ)	Повнота	Висота, м	Діаметр, см	Запас на виділі, тис. куб.м	Запас, що вирубується тис. куб.м	%% ділових дерев	Запас на 1 га, куб.м	Схил: Експозиція	Схил: Крутизна	Додаткові відомості: наявність підросту, інформація про підсочку, відвід в рубку
							ГОСПОДАРСЬКА СЕКЦІЯ В'язова - 41												
							СТИГЛІ НАСАДЖЕННЯ												
14	9	0.3		л/к		1	8БРС	86	2	0.52	24.0	30	0.06	0.06	30	200			
							2БП	86	Д3ГД		26.7	38			40				
26	10	1.7		л/к		1	6БРС	71	2	0.51	23.0	28	0.30	0.30	10	175			
							2ДЗ	71	Д2ГД		22.0	28			50				
							2АКБ	71			23.8	30			20				
26	10.1	0.2		л/к		1	6БРС	71	2	0.51	22.6	26	0.03	0.03	5	169			
							2ДЗ	71	Д2ГД		21.6	26			20				
							2АКБ	71			23.3	28			5				
65	4	1.4		л/к		1	6БРС	51	1	0.51	22.6	26	0.25	0.25	30	176			
							1КЛГ	61	Д2ГД		23.5	28			40				
							1ДЗ	61			21.0	24			50				
							1ЛПД	61			19.0	22			30				
							1ЯЗ	61			26.8	34			50				
65	6	1.8		л/к		1	4БРС	51	1	0.67	22.6	26	0.44	0.44	30	242			
							2ЛПД	61	Д2ГД		23.4	26			30				
							1КЛГ	61			22.5	26			30				
							1АКБ	61			23.0	26			30				
							1ЯЗ	61			29.0	34			50				
							1ЧШ	61			23.4	30			20				
65	7	0.7		л/к		1	8БРС	61	2	0.50	21.5	26	0.12	0.12	20	165			
							1ЧШ	61	Д2ГД		23.4	28			20				
							1ЯЗ	61			26.8	32			50				
65	9	1.7		л/к		1	9БРС	47	2	0.41	19.5	22	0.19	0.19	20	109			
							1ЯЗ	47	Д2ГД		22.0	24			50				
65	10	4.4		л/к		1	10БРС	43	1	0.51	21.0	24	0.66	0.66	30	151			
									Д2ГД										
65	11	1.9		л/к		1	9БРС	46	2	0.41	19.5	24	0.21	0.21	30	109			
							1ЯЗ	46	Д2ГД		22.0	22			50				
68	5	4.6		л/к		1	7БРС	51	2	0.31	19.5	22	0.39	0.39	30	85			
							2ЛПД	51	Д2ГД		18.5	20			30				
							1ДЗ	51			21.5	22			50				
							ПРИСТИГАЮЧІ НАСАДЖЕННЯ												
65	23	2.2		л/к		1	9БРС	34	1	0.69	17.0	18	0.31	0.31		142			
							1ЕХА	34	Д2ГД		18.5	22							

Філія "Коростишівське лісове господарство" ДП "Ліси України"
Ружинське лісництво

Квартал	Виділ, підвиділ	Площа, га	Проектується: Рік рубки (п'ятиріччя)	Проектується: Спосіб лісовідновлення	Проектується: РТК	Ярус	Склад насадження	Вік, років	Клас бонітету, тип лісу (ТЛУ)	Повнота	Висота, м	Діаметр, см	Запас на виділі, тис. куб.м	Запас, що вирубується тис. куб.м	%% ділових дерев	Запас на 1 га, куб.м	Схил: Експозиція	Схил: Крутизна	Додаткові відомості: наявність підросту, інформація про підсочку, відвід в рубку
							ГОСПОДАРСЬКА СЕКЦІЯ Березова - 47												
							СТИГЛІ НАСАДЖЕННЯ												
26	22	0.5		л/к		1	8БП	66	1А	0.67	27.0	30	0.12	0.12	40	230			
							1ЛПД	66	Д2ГД		19.0	20			20				
							1БРС	66			19.0	20			20				
26	27	2.3		л/к		1	4БП	76	1А	0.63	28.0	38	0.55	0.55	50	240			
							3КЛГ	76	Д2ГД		24.0	28			40				
							1АКБ	76			24.5	30			30				
							1БХА	76			27.0	34			30				
							1ГЗ	76			23.0	26			30				
27	31	1.0		л/к		1	7БП	89	1	0.66	28.8	38	0.29	0.29	40	288			
							2ОС	79	Д2ГД		28.0	38			20				
							1ДЗ	89			26.5	32			50				
65	25	4.0		л/к		1	8БП	71	1А	0.78	28.0	34	1.12	1.12	50	280			
							1АКБ	71	Д2ГД		26.0	32			20				
							1КЛГ	71			19.0	20			30				
							ГОСПОДАРСЬКА СЕКЦІЯ Осикова - 50												
							СТИГЛІ НАСАДЖЕННЯ												
27	23	0.7		п/п		1	10ОС	64	1А Д3ГД	0.35	29.0	48	0.15	0.15	20	215			
							ГОСПОДАРСЬКА СЕКЦІЯ Вільхова - 59												
							СТИГЛІ НАСАДЖЕННЯ												
26	20	0.3		п/п		1	10ВЛЧ	86	1 Д4ВЛЧ	0.68	26.5	30	0.10	0.10	60	340			
27	5	0.8		п/п		1	7ВЛЧ	71	1	0.61	26.5	32	0.23	0.23	50	290			
							2ОС	71	Д5ВЛЧ		24.0	30			20				
							1БП	71			24.0	26			30				
64	1	0.5		п/п		1	10ВЛЧ	76	1 Д4ВЛЧ	0.68	26.5	30	0.17	0.17	50	340			
64	23	0.4		п/п		1	10ВЛЧ	81	1 Д4ВЛЧ	0.71	24.5	28	0.12	0.12	60	305			

Філія "Коростишівське лісове господарство" ДП "Ліси України"
Ружинське лісництво

Квартал	Виділ, підвиділ	Площа, га	Проектується			Ярус	Склад насадження	Вік, років	Клас бонітету, тип лісу (ТЛУ)	Повнота	Висота, м	Діаметр, см	Запас на виділі, тис. куб.м	Запас, що вирубується тис. куб.м	%% ділових дерев	Запас на 1 га, куб.м	Схил		Додаткові відомості: наявність підросту, інформація про підсочку, відвід в рубку
			Рік рубки (п'ятиріччя)	Спосіб лісовідновлення	РТК												Експозиція	Крутизна	
							ПРИСТИГАЮЧІ НАСАДЖЕННЯ												
25	25	0.8		п/п		1	10ВЛЧ	59	1 Д4ВЛЧ	0.41	24.0	30	0.14	0.14	50	169			
							ГОСПОДАРСЬКА СЕКЦІЯ Тополева - 65												
							СТИГЛІ НАСАДЖЕННЯ												
65	19	0.6		п/п		1	10ТБ	76	1Б ДЗГД	0.52	33.0	68	0.24	0.24	20	400			
66	13	0.4		п/п		1	5ТБ	71	1Б	0.62	32.0	50	0.18	0.18	40	440			
							5ОС	71	ДЗГД		32.0	50			30				
69	6	0.9		п/п		1	9ТК	66	1Б	0.57	33.0	64	0.37	0.37	30	415			
							1ЯЗ	66	ДЗГД		28.5	32			50				

ФОНД РУБОК ГОЛОВНОГО КОРИСТУВАННЯ на період з 2024 по 2033 рік

Філія "Коростишівське лісове господарство" ДП "Ліси України"

Смолівське лісництво

Квартал	Виділ, підвиділ	Площа, га	Проектується			Ярус	Склад насадження	Вік, років	Клас бонітету, тип лісу (ТЛУ)	Повнота	Висота, м	Діаметр, см	Запас на виділі, тис. куб.м	Запас, що вирубується тис. куб.м	%% ділових дерев	Запас на 1 га, куб.м	Схил		Додаткові відомості: наявність підросту, інформація про підсочку, відвід в рубку
			Рік рубки (п'ятиріччя)	Спосіб лісовідновлення	РТК												Експозиція	Крутизна	
Захисні ліси																			
ГОСПОДАРСЬКА ЧАСТИНА Захисні ліси з обмеженим режимом користування на рівнині - 11																			
СУЦІЛЬНІ РУБКИ - 1																			
ГОСПОДАРСЬКА СЕКЦІЯ Соснова - 2																			
СТИГЛІ НАСАДЖЕННЯ																			
1	9	1.9		л/к		1	9СЗ	156	1	0.40	32.4	64	0.55	0.55	70	289			
							1ДЗ	156	В2ДС		29.5	48			40				
2	14	1.3		л/к		1	10СЗ	101	1А С2ГДС	0.52	31.0	48	0.49	0.49	75	375			
2	20	0.2		л/к		1	10СЗ	101	1А С2ГДС	0.51	31.0	48	0.07	0.07	70	365			
3	9	0.6		л/к		1	10СЗ	101	1 В2ДС	0.52	30.0	44	0.21	0.21	70	355			
3	10	2.0		л/к		1	10СЗ	101	1А С2ГДС	0.55	31.0	48	0.79	0.79	70	395			
3	12	0.5		л/к		1	10СЗ	101	1 С3ГДС	0.41	30.0	44	0.14	0.14	70	280			
3	19	0.4		л/к		1	10СЗ	101	1А В2ДС	0.57	31.0	48	0.16	0.16	70	405			
4	3	6.3		л/к		1	10СЗ	101	1А С2ГДС	0.61	33.0	44	2.96	2.96	75	470			
4	5	0.3		л/к		1	10СЗ	106	1А С3ГДС	0.50	32.0	48	0.11	0.11	75	375			
4	9	1.5		л/к		1	10СЗ	101	1 С2ГДС	0.60	30.5	38	0.63	0.63	70	420			
4	14	2.5		л/к		1	10СЗ	101	1А С2ГДС	0.54	32.5	48	1.03	1.03	75	410			
5	8	2.6		л/к		1	10СЗ	101	1А С2ГДС	0.66	32.5	42	1.30	1.30	70	500			
12	15	0.6		л/к		1	10СЗ	101	1А В2ДС	0.52	31.0	44	0.23	0.23	70	375			
14	16.3	0.7		л/к		1	10СЗ	106	1 С2ГДС	0.55	29.1	40	0.25	0.25	75	364			
17	4	2.3		л/к		1	10СЗ	104	1 В2ДС	0.35	28.5	38	0.52	0.52	60	228			
17	8	7.8		л/к		1	10СЗ	101	1А С2ГДС	0.71	31.0	38	3.98	3.98	75	510			
17	10	6.3		л/к		1	10СЗ	101	1 В2ДС	0.62	30.0	38	2.70	2.70	75	429			
23	6	3.7		л/к		1	10СЗ	105	1 С2ГДС	0.56	30.0	38	1.42	1.42	70	385			
24	4	1.7		л/к		1	10СЗ	111	1 С2ГДС	0.61	30.5	42	0.73	0.73	70	430			
26	23	1.6		л/к		1	8СЗ	101	1	0.64	29.0	38	0.62	0.62	70	385			
							2ДЗ	101	В3ДС		25.5	26			40				
31	4	2.9		л/к		1	8СЗ	102	1	0.64	30.5	38	1.19	1.19	70	410			
							2ДЗ	102	С3ГДС		27.5	30			50				

Філія "Коростишівське лісове господарство" ДП "Ліси України"
Смолівське лісництво

Квартал	Виділ, підвиділ	Площа, га	Проектується: Рік рубки (п'ятиріччя)	Проектується: Спосіб лісовідновлення	Проектується: Р Т К	Ярус	Склад насадження	Вік, років	Клас бонітету, тип лісу (ТЛУ)	Повнота	Висота, м	Діаметр, см	Запас на виділі, тис. куб.м	Запас, що вирубується тис. куб.м	%% ділових дерев	Запас на 1 га, куб.м	Схил: Експозиція	Схил: Крутизна	Додаткові відомості: наявність підросту, інформація про підсочку, відвід в рубку
31	6	3.4		л/к	1	7СЗ	111	2	0.40	26.3	34	0.63	0.63	70	186			
						2ДЗ	91	СЗГДС		23.3	26			50				
						1ВЛЧ	71			19.3	22			30				
31	10	1.9		л/к	1	6СЗ	111	2	0.25	24.3	34	0.18	0.18	70	93			Відведено в рубку на 2021 рік
						2ДЗ	91	СЗГДС		22.3	26			50				
						2БП	65			19.6	22			10				
31	10.1	0.8		л/к	1	8СЗ	111	2	0.31	24.3	34	0.11	0.11	70	143			
						2ДЗ	91	СЗГДС		22.3	26			50				
31	12	0.9		л/к	1	8СЗ	111	2	0.31	26.3	34	0.14	0.14	70	156			
						2ДЗ	81	СЗГДС		20.3	22			50				
32	6	13.7		л/к	1	8СЗ	106	1	0.45	28.3	42	3.64	3.64	75	266			
						2ДЗ	106	ВЗДС		25.3	32			40				
32	6.2	8.0		л/к	1	8СЗ	106	1	0.45	28.3	42	2.13	2.13	70	266			
						2ДЗ	106	ВЗДС		25.3	32			40				
33	1	0.9		л/к	1	7СЗ	105	1	0.65	29.0	40	0.35	0.35	75	390			
						3ДЗ	105	СЗГДС		27.0	32			40				
33	1.1	1.0		л/к	1	7СЗ	108	1	0.63	29.3	42	0.37	0.37	75	369			
						3ДЗ	108	СЗГДС		27.3	32			40				
33	1.2	0.8		л/к	1	7СЗ	108	1	0.63	29.3	42	0.30	0.30	75	369			
						3ДЗ	108	СЗГДС		27.3	32			40				
33	3	2.5		л/к	1	8СЗ	105	1	0.66	31.0	46	1.06	1.06	75	425			
						2ДЗ	105	СЗГДС		27.5	34			40				
33	7	1.5		л/к	1	8СЗ	106	1	0.62	31.0	42	0.61	0.61	75	405			
						2ДЗ	86	С2ГДС		27.6	30			40				
33	7.4	1.5		л/к	1	7СЗ	106	1	0.41	29.2	42	0.32	0.32	75	214			
						3ДЗ	86	С2ГДС		23.2	32			40				
								ПРИСТИГАЮЧІ НАСАДЖЕННЯ											
4	7	6.3		л/к	1	10СЗ	96	1А С2ГДС	0.42	32.0	44	1.95	1.95	75	310			
5	10	4.0		л/к	1	10СЗ	96	1А С2ГДС	0.60	33.0	44	1.84	1.84	75	460			
5	16	1.3		л/к	1	10СЗ	96	1А СЗГДС	0.62	32.0	44	0.60	0.60	75	460			
8	7	10.0		л/к	1	7СЗ	95	1А	0.75	31.0	38	4.65	4.65	70	465			
						3ДЗ	95	С2ГДС		26.5	32			45				
12	2	0.5		л/к	1	10СЗ	95	1 ВЗДС	0.58	30.0	38	0.20	0.20	70	400			
12	5	29.3		л/к	1	9СЗ	96	1А	0.64	31.0	38	12.45	12.45	70	425			
						1ДЗ	96	ВЗДС		24.5	32			40				
14	17	4.5		л/к	1	9СЗ	96	1	0.66	30.0	44	1.96	1.96	75	436			
						1ДЗ	96	С2ГДС		27.5	34			40				
15	5	17.7		л/к	1	10СЗ	96	1 ВЗДС	0.65	29.0	34	7.61	7.61	75	430			
15	6	1.0		л/к	1	10СЗ	96	1 ВЗДС	0.33	29.0	34	0.22	0.22	70	215			

Філія "Коростишівське лісове господарство" ДП "Ліси України"
Смолівське лісництво

Квартал	Виділ, підвиділ	Площа, га	Проектується: Рік рубки (п'ятиріччя)	Проектується: Спосіб лісовідновлення	Проектується: РТК	Ярус	Склад насадження	Вік, років	Клас бонітету, тип лісу (ТЛУ)	Повнота	Висота, м	Діаметр, см	Запас на виділі, тис. куб.м	Запас, що вирубується тис. куб.м	%% ділових дерев	Запас на 1 га, куб.м	Схил: Експозиція	Схил: Крутизна	Додаткові відомості: наявність підросту, інформація про підсочку, відвід в рубку
15	13	0.5		л/к	1	10СЗ	96	1 ВЗДС	0.61	28.0	34	0.19	0.19	70	385			
15	20	15.5		л/к	1	8СЗ	96	1А	0.61	31.0	38	6.12	6.12	70	395			
						2ДЗ	96	ВЗДС		26.5	30			45				
17	24	2.0		л/к	1	9СЗ	96	1А	0.56	31.0	34	0.75	0.75	70	375			
						1БП	96	В2ДС		29.5	38			40				
24	7	3.5		л/к	1	10СЗ	96	1 С2ГДС	0.37	30.0	38	0.89	0.89	70	255			
27	7	4.8		л/к	1	9СЗ	96	1	0.52	30.0	38	1.64	1.64	70	341			
						1ДЗ	96	С2ГДС		27.5	34			40				
29	2	2.4		л/к	1	10СЗ	96	1 В2ДС	0.63	30.0	38	1.03	1.03	75	430			
29	5	3.1		л/к	1	10СЗ	96	1А С2ГДС	0.56	31.0	38	1.23	1.23	70	397			
29	6	0.9		л/к	1	10СЗ	96	1 В2ДС	0.66	30.0	38	0.41	0.41	70	450			
29	16	0.8		л/к	1	10СЗ	96	1А ВЗДС	0.67	30.7	42	0.38	0.38	70	474			
29	17	0.5		л/к	1	10СЗ	96	1 ВЗДС	0.70	28.5	34	0.23	0.23	75	450			
30	6	6.0		л/к	1	8СЗ	96	1А	0.63	31.0	44	2.31	2.31	70	385			
						1ДЗ	96	С2ГДС		24.5	30			45				
						1БП	96			28.5	30			40				
31	14	2.0		л/к	1	9СЗ	96	1	0.67	29.5	36	0.86	0.86	70	430			
						1ДЗ	96	С2ГДС		26.5	28			60				
31	18	1.2		л/к	1	7СЗ	96	1	0.61	30.0	36	0.42	0.42	70	350			
						3ДЗ	96	С2ГДС		25.5	30			50				
31	22	1.3		л/к	1	9СЗ	96	1	0.49	30.0	36	0.42	0.42	70	320			
						1ДЗ	96	С3ГДС		26.5	30			40				
32	4	1.8		л/к	1	10СЗ	96	1 ВЗДС	0.65	29.0	38	0.77	0.77	75	429			
32	12	1.2		л/к	1	8СЗ	100	1	0.72	27.0	32	0.44	0.44	75	370			
						2БП	100	ВЗДС		24.5	26			30				
								ГОСПОДАРСЬКА СЕКЦІЯ Соснова в надмірно зволож. лісорослинних умовах - 11										
								ПРИСТИГАЮЧІ НАСАДЖЕННЯ										
12	3	4.9		л/к	1	10СЗ	96	2 В4ДС	0.67	26.0	34	1.89	1.89	70	385			

Філія "Коростишівське лісове господарство" ДП "Ліси України"
Смолівське лісництво

Квартал	Виділ, підвиділ	Площа, га	Проектується: Рік рубки (п'ятиріччя)	Проектується: Спосіб лісовідновлення	Проектується: РТК	Ярус	Склад насадження	Вік, років	Клас бонітету, тип лісу (ТЛУ)	Повнота	Висота, м	Діаметр, см	Запас на виділі, тис. куб.м	Запас, що вирубується тис. куб.м	%% ділових дерев	Запас на 1 га, куб.м	Схил: Експозиція	Схил: Крутизна	Додаткові відомості: наявність підросту, інформація про підсочку, відвід в рубку
							ГОСПОДАРСЬКА СЕКЦІЯ Ялина похідна - 14												
							СТИГЛІ НАСАДЖЕННЯ												
19	10	0.3		л/к		1	6ЯЛЕ	62	1Б	0.83	28.5	30	0.16	0.16	70	536			
							3СЗ	62	С3ГДС		28.5	32			75				
							1БП	62			23.0	26			30				
							ПРИСТИГАЮЧІ НАСАДЖЕННЯ												
34	10	0.1		л/к		1	10ЯЛЕ	53	1А С3ГДС	0.68	21.5	26	0.04	0.04	65	367			
							ГОСПОДАРСЬКА СЕКЦІЯ Дубова високостовбурна - 20												
							СТИГЛІ НАСАДЖЕННЯ												
1	15	1.6		л/к		1	9ДЗ	166	2	0.52	28.0	52	0.44	0.44	40	275			
							1СЗ	166	С2ГДС		31.0	64			70				
3	16	0.8		л/к		1	4ДЗ	186	2	0.40	29.0	52	0.20	0.20	40	255			
							6СЗ	186	С3ГДС		31.0	62			60				
11	8	1.2		л/к		1	8ДЗ	166	2	0.43	30.0	62	0.31	0.52	40	255			
							2СЗ	166	С2ГДС		32.0	64			65				
						2	10ЯЛЕ	60		0.31	22.1	28	0.21		80	171			
20	2	0.3		л/к		1	8ДЗ	156	2	0.41	29.5	44	0.07	0.07	40	240			
							2СЗ	156	С2ГДС		31.3	42			70				
20	12	1.7		л/к		1	10ДЗ	131	2 С3ГДС	0.60	29.0	40	0.54	0.54	45	320			
20	12.2	1.3		л/к		1	10ДЗ	136	2 С3ГДС	0.60	29.3	40	0.43	0.43	40	329			
20	27	0.7		л/к		1	10ДЗ	166	2 С2ГДС	0.35	29.0	44	0.13	0.13	40	190			
21	18	1.2		л/к		1	8ДЗ	136	2	0.69	28.5	32	0.46	0.46	40	385			
							2СЗ	136	С3ГДС		30.5	50			75				
25	7	0.5		л/к		1	10ДЗ	176	2 С3ГДС	0.52	27.0	48	0.13	0.13	40	255			
25	25	0.6		л/к		1	8ДЗ	146	2	0.45	29.5	44	0.16	0.16	40	260			
							2СЗ	146	С2ГДС		30.5	44			70				
26	20	0.5		л/к		1	7ДЗ	141	2	0.65	28.0	44	0.18	0.18	40	350			
							3СЗ	141	С2ГДС		30.0	48			70				
27	12	2.0		л/к		1	5ДЗ	134	2	0.51	28.3	40	0.59	0.59	40	296			Відведено в рубку на 2021 рік
							5СЗ	134	С2ГДС		29.3	46			75				
28	4	17.6		л/к		1	6ДЗ	136	2	0.65	27.5	32	6.42	6.42	40	365			
							4СЗ	136	С2ГДС		29.5	42			75				

Філія "Коростишівське лісове господарство" ДП "Ліси України"
Смолівське лісництво

Квартал	Виділ, підвиділ	Площа, га	Проектується: Рік рубки (п'ятиріччя)	Проектується: Спосіб лісовідновлення	Проектується: Р Т К	Ярус	Склад насадження	Вік, років	Клас бонітету, тип лісу (ТЛУ)	Повнота	Висота, м	Діаметр, см	Запас на виділі, тис. куб.м	Запас, що вирубується тис. куб.м	%% ділових дерев	Запас на 1 га, куб.м	Схил: Експозиція	Схил: Крутизна	Додаткові відомості: наявність підросту, інформація про підсочку, відвід в рубку
							ПРИСТИГАЮЧІ НАСАДЖЕННЯ												
13	17	0.7		л/к		1	10ДЗ	126	2 С3ГДС	0.49	28.5	36	0.18	0.18	45	260			
16	14	2.6		л/к		1	7ДЗ	126	2	0.72	26.5	32	0.98	0.98	40	375			
							3СЗ	126	С3ГДС		29.5	46			75				
21	6	2.0		л/к		1	8ДЗ	126	2	0.46	28.5	36	0.48	0.48	40	240			
							2СЗ	126	С3ГДС		29.5	42			70				
21	12	1.2		л/к		1	5ДЗ	126	3	0.46	24.5	36	0.25	0.25	40	210			
							5СЗ	126	С2ГДС		27.5	46			50				
21	13	1.6		л/к		1	5ДЗ	126	3	0.46	24.5	32	0.32	0.32	40	200			
							4СЗ	126	С2ГДС		28.5	46			60				
							1БП	78			22.6	30			30				
21	20	1.5		л/к		1	8ДЗ	126	2	0.63	28.5	30	0.50	0.50	45	335			
							2СЗ	126	С3ГДС		30.5	46			75				
25	2	1.3		л/к		1	9ДЗ	126	2	0.64	26.5	28	0.41	0.41	40	315			
							1СЗ	126	С2ГДС		31.5	52			70				
25	20	5.5		л/к		1	9ДЗ	126	2	0.64	26.5	32	1.73	1.73	40	315			
							1СЗ	126	С2ГДС		29.5	46			70				
26	4	0.9		л/к		1	7ДЗ	126	2	0.50	28.5	46	0.25	0.25	40	280			
							3СЗ	126	С3ГДС		31.5	46			70				
27	2	18.3		л/к		1	6ДЗ	126	2	0.65	28.5	32	7.05	7.05	40	385			
							4СЗ	126	С2ГДС		31.5	42			75				
							ГОСПОДАРСЬКА СЕКЦІЯ Березова - 47												
							СТИГЛІ НАСАДЖЕННЯ												
3	3	0.1		л/к		1	10БП	62	1Б С2ГДС	0.67	27.4	30	0.03	0.03	40	254			
22	15	1.4		л/к		1	6БП	91	1	0.65	29.8	30	0.43	0.43	40	308			
							2ОС	91	С2ГДС		29.5	30			20				
							1ДЗ	91			25.5	28			40				
							1СЗ	91			30.0	34			75				
34	2	5.9		л/к		1	7БП	81	1	0.75	28.0	30	1.91	1.91	40	323			
							2СЗ	81	С2ГДС		29.3	40			70				
							1ДЗ	81			25.9	28			40				
							ПРИСТИГАЮЧІ НАСАДЖЕННЯ												
8	8	3.0		л/к		1	10БП	52	1А С3ГДС	0.72	22.5	24	0.64	0.64	40	214			
10	4	1.5		л/к		1	10БП	54	1А	0.75	23.5	26	0.35	0.35	40	235			

Філія "Коростишівське лісове господарство" ДП "Ліси України"
Смолівське лісництво

Квартал	Виділ, підвиділ	Площа, га	Проектується: Рік рубки (п'ятиріччя)	Проектується: Спосіб лісовідновлення	Проектується: Р Т К	Ярус	Склад насадження	Вік, років	Клас бонітету, тип лісу (ТЛУ)	Повнота	Висота, м	Діаметр, см	Запас на виділі, тис. куб.м	Запас, що вирубується тис. куб.м	%% ділових дерев	Запас на 1 га, куб.м	Схил: Експозиція	Схил: Крутизна	Додаткові відомості: наявність підросту, інформація про підсочку, відвід в рубку
									С3ГДС										
17	18	1.3		л/к		1	10ВП	54	1А	0.76	21.3	22	0.27	0.27	40	210			
									С2ГДС										
23	5	3.6		л/к		1	9ВП	54	1А	0.76	22.5	24	0.81	0.81	40	225			
							1С3	54	В3ДС		17.0	20			70				
							ГОСПОДАРСЬКА СЕКЦІЯ Осикова - 50												
							СТИГЛІ НАСАДЖЕННЯ												
3	13	0.6		п/п		1	6ОС	45	1Б	0.57	25.6	32	0.14	0.14	30	231			
							4БП	45	С3ГДС		22.9	26			40				
							ГОСПОДАРСЬКА СЕКЦІЯ Вільхова - 59												
							СТИГЛІ НАСАДЖЕННЯ												
8	3	0.7		п/п		1	9ВЛЧ	84	2	0.70	23.1	24	0.20	0.20	40	283			Відведено в рубку на 2021 рік
							1С3	84	С4ВЛЧ		31.2	36			70				
24	13	0.7		п/п		1	6ВЛЧ	65	1	0.65	23.9	26	0.18	0.18	40	259			
							2БП	65	С4ВЛЧ		21.0	26			40				
							2С3	65			27.5	32			70				
							ПРИСТИГАЮЧІ НАСАДЖЕННЯ												
12	6	0.4		п/п		1	10ВЛЧ	60	2	0.75	19.9	20	0.09	0.09	40	223			
									С4ВЛЧ										
19	12	0.8		п/п		1	5ВЛЧ	52	1А	0.81	22.1	24	0.22	0.22	40	276			
							5БП	52	С4ВЛЧ		24.5	28			40				
25	6	0.8		п/п		1	10ВЛЧ	52	1	0.68	20.0	22	0.16	0.16	40	204			
									С4ВЛЧ										
76	22	0.8		п/п		1	10ВЛЧ	55	1	0.54	22.0	24	0.15	0.15	60	190			
									С4ВЛЧ										

ФОНД РУБОК ГОЛОВНОГО КОРИСТУВАННЯ на період з 2024 по 2033 рік

Філія "Коростишівське лісове господарство" ДП "Ліси України"

Ходорківське лісництво

Квартал	Виділ, підвиділ	Площа, га	Проектується: Рік рубки (п'ятиріччя)	Проектується: Спосіб лісовідновлення	Проектується: РТК	Ярус	Склад насадження	Вік, років	Клас бонітету, тип лісу (ТЛУ)	Повнота	Висота, м	Діаметр, см	Запас на виділі, тис. куб.м	Запас, що вирубується тис. куб.м	%% ділових дерев	Запас на 1 га, куб.м	Схил: Експозиція	Схил: Крутизна	Додаткові відомості: наявність підросту, інформація про підсочку, відвід в рубку
							Захисні ліси												
			ГОСПОДАРСЬКА ЧАСТИНА	Захисні ліси з обмеженим режимом користування на рівнині - 11															
				СУЦІЛЬНІ РУБКИ - 1															
				ГОСПОДАРСЬКА СЕКЦІЯ Соснова - 2															
				СТИГЛІ НАСАДЖЕННЯ															
72	18	2.5	л/к			1	10СЗ	116	1 С2ГДС	0.51	31.5	38	0.94	0.94	80	375			
91	11	2.1	л/к			1	10СЗ	106	1А С2ГДС	0.51	33.0	38	0.83	0.83	80	395			
91	14	1.5	л/к			1	10СЗ	106	1А С2ГДС	0.52	32.0	38	0.58	0.58	80	385			
94	16	5.0	л/к			1	10СЗ	106	1А В2ДС	0.50	31.5	38	1.73	1.73	80	345			
97	15	3.9	л/к			1	8СЗ	106	1 В2ДС	0.46	31.0	52	1.33	1.64	70	340			
							2ЯЛЕ	106			30.5	50			70				
						2	10КЛГ	50		0.28	20.5	26	0.31		5	80			
107	8	3.8	л/к			1	10СЗ	106	1 В2ДС	0.50	30.5	48	1.24	1.24	75	325			
107	15	0.4	л/к			1	10СЗ	106	1 В2ДС	0.50	30.5	48	0.13	0.13	75	325			
108	9	8.6	л/к			1	10СЗ	111	1 В2ДС	0.57	30.5	42	3.43	3.43	80	399			
				ПРИСТИГАЮЧІ НАСАДЖЕННЯ															
77	10	9.4	л/к			1	10СЗ	96	1 В2ДС	0.65	28.5	38	3.95	3.95	80	420			
78	8	1.6	л/к			1	10СЗ	95	1 В2ДС	0.41	29.6	34	0.44	0.44	75	276			
85	20	2.2	л/к			1	10СЗ	96	1А С2ГДС	0.67	30.7	38	1.04	1.04	80	474			
85	24	4.0	л/к			1	10СЗ	95	1А С2ГДС	0.56	30.9	38	1.58	1.58	85	396			
93	5	19.3	л/к			1	10СЗ	96	1 С2ГДС	0.61	29.5	38	7.91	7.91	80	410			
98	21	4.0	л/к			1	10СЗ	96	1А	0.61	30.7	42	1.74	1.84	80	434			
						2	6ЯЛЕ	35	В2ДС	0.25	11.9	14	0.10		10	25			
							4ДЗ	30			7.0	8			10				
98	25	17.0	л/к			1	10СЗ	96	1А В2ДС	0.71	32.0	42	9.01	9.01	80	530			
102	6	2.0	л/к			1	10СЗ	96	1А В2ДС	0.61	30.7	38	0.87	0.87	90	434			
102	24	7.6	л/к			1	10СЗ	96	1А С2ГДС	0.61	30.7	38	3.30	3.30	80	434			
104	8	0.9	л/к			1	10СЗ	96	1 С2ГДС	0.43	28.5	34	0.25	0.25	70	275			

Філія "Коростишівське лісове господарство" ДП "Ліси України"
Ходорківське лісництво

Квартал	Виділ, підвиділ	Площа, га	Проектується: Рік рубки (п'ятиріччя)	Проектується: Спосіб лісовідновлення	Проектується: РТК	Ярус	Склад насадження	Вік, років	Клас бонітету, тип лісу (ТЛУ)	Повнота	Висота, м	Діаметр, см	Запас на виділі, тис. куб.м	Запас, що вирубується тис. куб.м	%% ділових дерев	Запас на 1 га, куб.м	Схил: Експозиція	Схил: Крутизна	Додаткові відомості: наявність підросту, інформація про підсочку, відвід в рубку
							ГОСПОДАРСЬКА СЕКЦІЯ Дубова високостовбурна - 20												
							СТИГЛІ НАСАДЖЕННЯ												
95	3	4.4		л/к		1	7ДЗ	135	2	0.51	28.5	42	1.32	1.32	60	300			
							3СЗ	135	С2ГД		33.5	50			70				
							ПРИСТИГАЮЧІ НАСАДЖЕННЯ												
66	3	3.5		л/к		1	9ДЗ	130	1	0.45	30.5	48	0.95	0.95	70	270			
							1СЗ	130	С2ГД		31.5	56			80				
78	2	3.9		л/к		1	4ДЗ	125	2	0.46	28.5	44	0.98	0.98	60	250			
							4СЗ	125	С2ГД		30.5	52			90				
							2БП	85			29.0	38			40				
86	2	3.1		л/к		1	9ДЗ	130	1	0.42	29.5	32	0.68	0.68	60	220			
							1БП	90	С2ГД		26.5	32			50				
92	14	0.5		л/к		1	10ДЗ	125	1	0.51	29.5	42	0.14	0.14	60	270			
									С2ГСД										
97	9	1.3		л/к		1	10ДЗ	126	1	0.30	29.5	36	0.21	0.33	80	165			
						2	8КЛГ	45	С2ГД	0.32	21.0	22	0.12		10	95			
							2ДЗ	45			20.6	22			10				
							ГОСПОДАРСЬКА СЕКЦІЯ Березова - 47												
							СТИГЛІ НАСАДЖЕННЯ												
101	14	1.5		л/к		1	5БП	63	1	0.74	21.0	26	0.40	0.40	50	265			
							3ТБ	63	В2ДС		25.0	34			30				
							2СЗ	63			25.5	32			75				
							ПРИСТИГАЮЧІ НАСАДЖЕННЯ												
66	5	0.6		л/к		1	4БП	55	1	0.75	21.1	24	0.16	0.16	60	271			
							6ОС	55	С2ГД		23.0	30			40				
101	16	0.9		л/к		1	10БП	60	1	0.72	22.0	26	0.18	0.18	70	205			
									В2ДС										
							ГОСПОДАРСЬКА СЕКЦІЯ Вільхова - 59												
							СТИГЛІ НАСАДЖЕННЯ												
111	**18**	**0.3**		**л/п**		**1**	**10ВЛЧ**	**61**	**1**	**0.66**	**23.0**	**26**	**0.08**	**0.08**	**60**	**255**			
									С4ВЛЧ										

Технічною альтернативою 2 передбачається проведення суцільних рубок головного користування на площі понад 1 га на всіх ділянках.

Суцільні рубки – це заходи, під час здійснення яких весь деревостан вирубується повністю, за винятком насінників, життєздатного підросту і молодняку, цінних і рідкісних видів дерев та чагарників, що підлягають збереженню.

Суцільні рубки призначаються також у:

деревостанах, у яких проведення поступових рубок може призвести до вітровалу дерев;

м'яколистяних та грабових деревостанах без підросту господарсько цінних порід;

низькоповнотних деревостанах без наявності підросту господарсько цінних порід.

На ділянках, наведених у таблиці 2.4, у захисних лісах, доцільно застосовувати суцільну систему рубок.

За *технічною альтернативою 1* планована діяльність включає проведення суцільних санітарних рубок на підставі спеціального дозволу – лісорубного квитка, з подальшим лісовідновленням на місцях зрубів.

Лісовідновлення після проведення суцільних санітарних рубок здійснюється шляхом створення лісових культур та сприянням природному поновленню відповідно до лісорослинних умов та наявності достатньої кількості насінників.

Проєктуючи різні способи лісовідновлення, лісовпорядкування приймало до уваги напрямок і успішність ходу природного поновлення в різних типах лісу і різних категоріях лісових ділянок.

Метод природного поновлення передбачає використання різноманітних способів його інтенсифікації з урахуванням біології та екології деревних порід, природних й економічних умов та способів зрідження материнського деревостану. Правилами відтворення лісів (постанова КМУ від 1 березня 2007 р. № 303) регламентується цільове вирощування деревостанів залежно від категорії захисності лісів з урахуванням екологічних, соціально-економічних та природно-кліматичних умов регіону з наданням переваги природному поновленню.

Виробничий досвід Коростишівського надлісництва філії «Столичний лісовий офіс» ДП «Ліси України» з природного поновлення лісу свідчать, що природне поновлення головних порід під наметом стиглих і перестійних насаджень проходить незадовільно.

Природне поновлення планується, в основному, в сирих і мокрих типах лісу, а також на зрубах сосни, де хід природного поновлення має задовільний стан.

Проектом передбачається відновлення лісу на всіх ділянках після проведення суцільних санітарних рубок.

Таким чином, після проведення суцільних санітарних рубок *за технічною альтернативою*

1 доцільно проводити лісовідновлення шляхом створення лісових культур та сприянням природному поновленню.

За *технічною альтернативою 2* лісовідновлення після проведення суцільних санітарних рубок здійснюється виключно шляхом створення лісових культур.

Виробничий досвід Коростишівського надлісництва філії «Столичний лісовий офіс» ДП «Ліси України» з природного поновлення лісу свідчить, що природне поновлення головних порід під наметом стиглих і перестійних насаджень проходить незадовільно.

В умовах Коростишівського надлісництва філії «Столичний лісовий офіс» ДП «Ліси України», основним способом лісовідновлення слід вважати штучний – створення лісових культур.

Було встановлено, що в сирих і мокрих типах лісу, природне поновлення має задовільний стан та високопродуктивні характеристики.

Відповідно до правил відтворення лісів (постанова КМУ від 1 березня 2007 р. № 303) регламентується цільове вирощування деревостанів залежно від категорії захисності лісів з урахуванням екологічних, соціально-економічних та природно-кліматичних умов регіону з наданням переваги природному поновленню.

Таким чином, за *технічною альтернативою 2*, лісовідновлення після проведення суцільних санітарних рубок не буде здійснюватись виключно шляхом створення лісових культур.

На підставі викладеної вище інформації у якості виправданої альтернативи приймається технічна альтернатива 1.

Проведення поступових рубок головного користування на площі понад 1 га в межах захисних лісів, де згідно чинного законодавства можна проводити поступові рубки головного користування та проведення суцільних рубок головного користування на площі понад 1 га на інших ділянках.

У таблиці 2.2 наведено перелік ділянок, які необхідно виключити з фонду рубок головного користування так як повнота деревостанів менше 0,5 і наявне природне поновлення. Ділянки на яких можливе проведення поступових рубок наведені в таблиці 2.3. На ділянках, у таблиці 2.4, застосовується суцільна система рубок.

Лісовідновлення після проведення суцільних санітарних рубок здійснюється шляхом створення лісових культур, та сприянням природному поновленню відповідно до лісорослинних умов та наявності достатньої кількості насінників.

3 ОПИС ПОТОЧНОГО СТАНУ ДОВКІЛЛЯ (БАЗОВИЙ СЦЕНАРІЙ) ТА ОПИС ЙОГО ЙМОВІРНОЇ ЗМІНИ БЕЗ ПРОВАДЖЕННЯ ПЛАНОВАНОЇ ДІЯЛЬНОСТІ

3.1 Кліматичні фактори

Клімат в Житомирській області помірно континентальний, з вологим літом та м'якою зимою. Середньорічна температура ≈10 °С, середня температура січня – 4-5 °С, а в липні –близько +20 °С. Річна кількість опадів на півночі ≈600 мм, а на півдні ≈570 мм. Вегетаційний період у середньому становить 240 днів. Немало шкоди завдає господарству області таке метеорологічне явище як град (до шести днів за рік), сильні проливні дощі.

Клімат Коростенського адміністративного району лісгоспу характеризується достатньою кількістю опадів, помірно-теплим літом і м'якою з великою кількістю снігу зимою.

Згідно лісорослинного районування України територія лісгоспу відноситься до лісорослинної зони (лісогосподарської області) Полісся, Західно – і Центральнополіського (Західне Полісся, Центральне Полісся) лісогосподарського округу та Центральнополіського лісогосподарського району. Житомирська область належить до вологої, помірно теплої агрокліматичної зони і лежить у межах Західноукраїнської геоботанічної підпровінції.

Метеорологічні характеристики і коефіцієнти, які визначають умови розсіювання забруднюючих речовин в атмосферному повітрі для району наведені згідно з довідкою Житомирського обласного центру із гідрометеорології, наведеною в Додатку А.

Таблиця 3.1 Середньомісічна та річна темпертура повітря

I	II	III	IV	V	VI	VII	VIII	IX	X	XI	XII	Рік
-3,6	-2,7	1,8	8,8	14,5	18,0	19,7	18,7	13,5	7,5	2,1	-2,1	8,0

Розрахункові температури повітря:

- абсолютний максимум температури повітря 38,0;
- абсолютний мінімум температури повітря -33,8;
- середня максимальна найбільш спекотного місяця, липень 26,0;
- середня максимальна найбільш холодного місяця, січень -6,1.

Таблиця 3.2 – Середня та максимальна швидкість вітру помісячно і за рік (м/с)

Місяць	I	II	III	IV	V	VI	VII	VIII	IX	X	XI	XII	Рік
Середня	1,5	1,5	1,5	1,3	1,2	1,1	1,0	0,9	1,1	1,2	1,5	1,4	1,3
Максимальна	30	25	25	24	20	22	24	25	29	25	24	24	30

Швидкість вітрупо середньо багаторічними даними, повторюванвсть перевищення якої складає 5% - 4-5 м/с;

Коефіцієн залежний від стратифікації атмосфери – 180.

Коефіцієнт рельєфу місцевості – 1.

Таблиця 3.3 – Середня місячна і річна відносна вологість повітря, %

I	II	III	IV	V	VI	VII	VIII	IX	X	XI	XII	Рік
86	83	77	69	69	71	74	74	79	83	88	88	78

Таблиця 3.4 – Середня місячна і річна кількість опадів, мм

I	II	III	IV	V	VI	VII	VIII	IX	X	XI	XII	Рік
35	36	43	41	63	70	100	60	50	48	44	43	663

Змін кліматичних характеристик у результаті провадження планованої діяльності не прогнозується.

3.2 Атмосферні умови

Аналізуючи загальний обсяг викидів забруднюючих речовин в атмосферне повітря стаціонарними джерелами необхідно відмітити значне скорочення обсягів викидів у 2022-2023 роках у порівнянні з 2021 роком, що склало відповідно 17,2% та 36,8%.

Проаналізувавши інформацію про обсяги викидів забруднюючих речовин в атмосферне повітря стаціонарними джерелами основних забруднювачів атмосферного повітря області, що майже не змінюються на протязі останніх років, відмічене скорочення викидів в атмосферного повітря у половини суб'єктів господарювання.

Основними забруднювачами атмосферного повітря за видами економічної діяльності залишаються сільське, лісове та рибне господарство, переробна промисловість, добувна промисловість і розроблення кар'єрів, викиди забруднюючих речовин яких у 2022-2023р.р. склали відповідно 88,76% та 85,43% від загального обсягу викидів в атмосферне повітря у Житомирській області. Спостерігається значне зменшення обсягів викидів у 2023 році у порівнянні з 2022 роком за видами екологічної діяльності «Транспорт, складське господарство поштова та кур'єрська діяльність» на 76,6%, «Сільське, лісове та рибне господарство» - 35,5%, «Добувна промисловість і розроблення кар'єрів» - 15,5%. Зросли обсяги викидів в атмосферне повітря стаціонарними джерелами у таких галузях як «Переробна промисловість» на 14,86%; «Постачання електроенергії, газу, пари та кондиційованого повітря» на 10%.

Поліпшення якості повітря через зупинку/обмеження промислових потужностей підприємств, зменшення автомобільного трафіку і транспортних вузлів, вказує на те, що значною мірою впливає на здоров'я громадян, що проживають на цих територіях.

Порівнюючи значення викидів в атмосферне повітря стаціонарними джерелами інших регіонів України з обсягами викидів в атмосферне повітря по Житомирській області визначено, що область у 2022 р, 2023 р. посідає відповідно 16 та 19 місця за кількістю викидів забруднюючих речовин в атмосферне повітря стаціонарними джерелами.

Важливими узагальнюючим показником, який характеризує стан повітряного басейну в цілому є загальний обсяг забруднюючих речовин, що надійшли в розрахунку на одного мешканця та в розрахунку на 1 км^2 території.

Щільність викидів від стаціонарних джерел забруднення у розрахунку на квадратний кілометр території області у 2023 році склала 248,03 кг/км^2 проти 20279 кг/км^2 в середньому по Україні.

Житомирщина серед областей з найменш забрудненнями атмосферним повітрям – 7 місце серед регіонів України.

Для опису поточного стану (базовий сценарій) атмосферного повітря використані дані згідно Витягу з офіційних реєстрів ЕкоСистеми Величин фонових концентрацій забруднюючих речовин для Житомирської області, м. Коростишів (Запит від 17.03.2025 року) (Додаток А), що наведені в таблиці 3.5.

Таблиця 3.5 – Фонові концентрації забруднюючих речовин в атмосферному повітрі

Найменування речовини	Фонові концентрації, мг/м^3	Фонові концентрації, долі ГДК
Азоту діоксид	0,08	0,4
Сажа	0,06	0,4
Ангідрид сірчистий	0,20	0,4
Вуглецю оксид	2,0	0,4
Вуглеводні граничні C_{12}-C_{19}	0,4	0,4
Речовини у вигляді твердих суспендованих частинок недиференційованих за складом	0,2	0,4

Відповідно до даних наведених у таблиці перевищень фонових концентрацій не спостерігається, стан атмосферного повітря задовільний.

3.3 Геоморфологічні та ландшафтні умови

Згідно лісорослинного районування України територія лісгоспу відноситься до лісорослинної зони (лісогосподарської області) Полісся, Західно – і Центральнополіського (Західне Полісся, Центральне Полісся) лісогосподарського округу та Центральнополіського лісогосподарського району. Житомирська область належить до вологої, помірно теплої агрокліматичної зони і лежить у межах Західноукраїнської геоботанічної підпровінції.

Більша частина Житомирської області лежить у межах Придніпровської височини, північну і північно-східну частини займає Поліська низовина. Поверхня хвиляста із загаль-ним зниженням на північ і північний схід (від 280-220 м до 150 м і менше). В області – значні площі моренних і моренно-зандрових рівнин з пасмово-горбистим рельєфом.

На рисунку 3.1 представлена геоморфологічна будова Житомирської області.

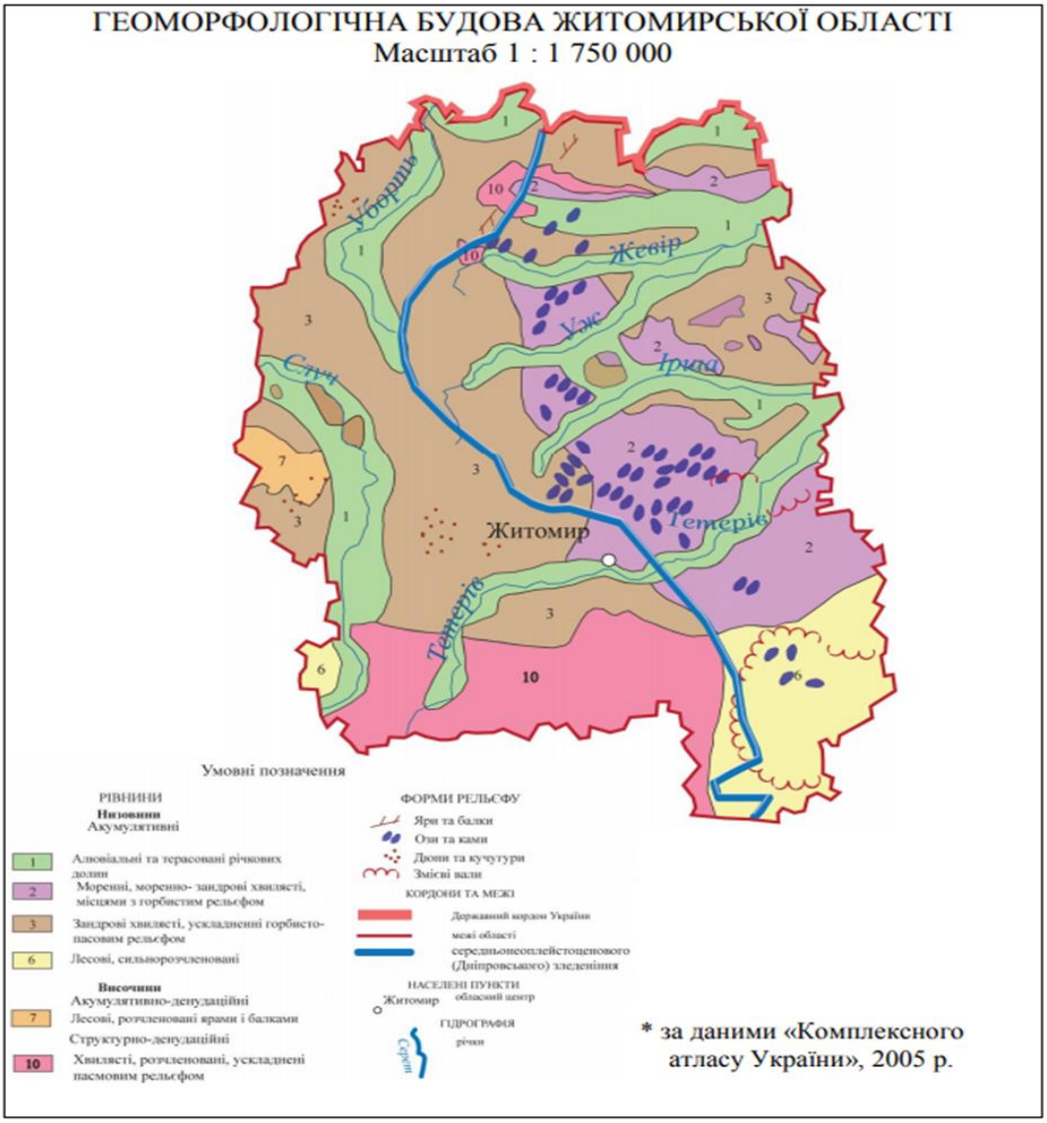

Рисунок 3.1 – Геоморфологічна будова Житомирської області

У західній частині переважає зандрова слабохвиляста рівнина з незначним коливанням висот і наявністю мікрозападин. З нею пов'язані значні масиви торфових боліт (2,9 % території області), окремі ділянки займають лесові «острови» з розвинутою сіткою ярів і балок. У північній частині – алювіально-зандрові рівнини. У місцях високого залягання кристалічних порід розвинуті денудаційні форми рельєфу у вигляді пасом, горбів, скель з крутими схилами (Словечансько-Овруцький кряж з найвищою точкою області – 316 м, Олевський кряж, Озерянський кряж).

Ландшафти представлені місцевостями:

- рівнинно-зандрові на кристалічних породах з переважанням дерново-слабопідзолистих ґрунтів під борами і суборами (площа понад 3,6 тис.км^2);

- долинно-зандрові частково заболочені на кристалічних, крейдових і палеогенових відкладах, з переважанням дерново-слабопідзолистих глеюватих ґрунтів (близько 3,5 тис. км^2) під боровими лісами межах Олевська, Перги, р. Болотниця;

- моренно-зандрові та моренно-горбисті з дерново-підзолистими ґрунтами на сході поблизу

Потієвки, Горбулева, Модилева, Дівочок, Торчина тощо;

- денудаційні хвилясто-рівнинні на кристалічних породах з дерново-слабопідзолистими щебенюватими ґрунтами під дуже зведеними суборами й сугрудками на межиріччях з високим заляганням докембрійських порід у межах м. Коростеня, поблизу сіл Краєвщини, Топорищ, Пекерщина;

- долинно-терасні піщано-хвилясті;

- заплавні лучно-болотні;

- давньодолинно-лучні та давньоозерні з чорноземнолучними ґрунтами, частково зайняті луками та розорані;

- лесові острови з сірими лісовими ґрунтами, майже повністю розорані, в минулому – під грабово-дубовими лісами. Ці місцевості мають риси лісостепових ландшафтів. Вони зустрічаються на Словечансько-Овруцькому кряжі, у районі міст Новограда-Волинського, Житомира, Коростишева зустрічаються місцевості, що нагадують лісостепові.

Ландшафт – територія, що складається з природних або природних та антропогенних компонентів і комплексів, які взаємодіють між собою.

Карта ланшафтів України наведена на рисунку 3.2.

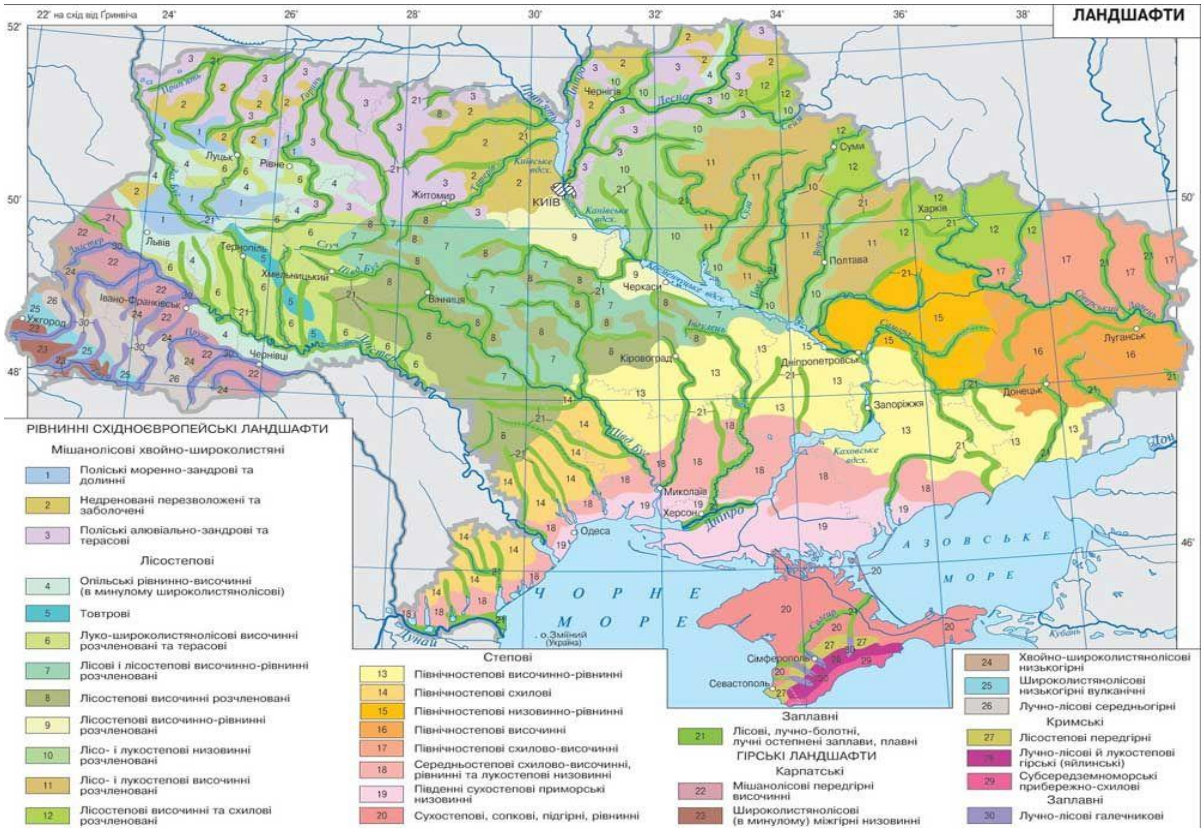

Рисунок 3.2 – Карта ланшафтів України

Територія планованої діяльності включає: недреновані перезволожені та заболочені і поліські алювіально-зандрові та терасові.

3.4 Водні об’єкти і водні ресурси

Територія Житомирської області має розгалужену гідрографічну мережу, яка повністю належить до басейну р. Дніпро. Найбільша частина області належить до басейну правої притоки Дніпра – р. Прип'яті (54%); в басейні Тетерева розміщено 38% її території, в басейні Ірпеня – 3,5%, в басейні Росі – 4,5%.

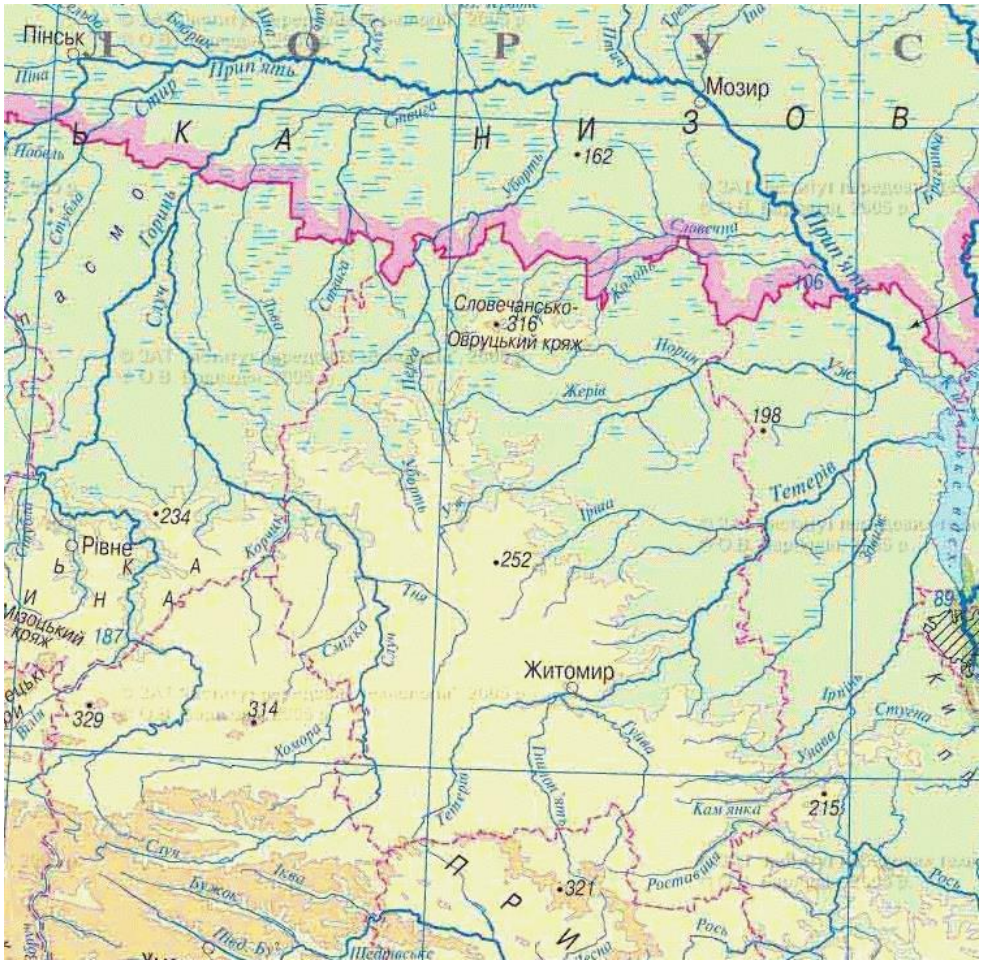

Рисунок 3.3 – Гідрографія Житомирського Полісся

Рельєф території в основному рівнинний, підземні води беруть незначну участь в формуванні стоку річок. Основу його складають атмосферні опади. Більшість річок починаються на території Житомирської області, лише річки Ростaвиця, Гуйва, Гнилоп'ять і Случ беруть початок в сусідніх областях і приносять незначні транзитні ресурси води. Тому у всіх орієнтовних водогосподарських розрахунках (плани водоспоживання, оперативні баланси) область, як правило, базується на стоку, що формується в межах області.

Водність річок області досить нерівномірна по сезонах року та кліматичних зонах. Так, водність рік в північних районах в 1,5-2 рази вище, ніж у південних. До 70% стоку річок припадає на весняну повінь, або літні паводки і лише до 30% – на решту року. В літню межінь значна частина річок південних районів в сухі роки пересихає, що робить неможливим водозабір з них без будів-

ництва підпірних споруд, ставків та водосховищ. За даними Держводагентства України на території області налічується 2822 річки загальною довжиною 13,7 тис.км. В структурі гідрографічної сітки області великих річок немає, середніх річок – вісім:

- р. Случ загальною площею водозбірного басейну (далі площею басейну) 13800 м² (в межах області разом з притоками – 4968км²) і довжиною 451 км (в межах області – 181 км);
- р. Уборть загальною площею басейну 5820 км² (в межах області разом з притоками – 3800 км²) і довжиною 292 км (в межах області – 170,6 км);
- р. Ствига загальною площею басейну 5440 км² (в межах області разом з притоками – 428 км²) і довжиною 178 км (в межах області – 1 км);
- р. Словечна загальною площею басейну 2670 км² (в межах області разом з притоками – 600 км²) і довжиною 158 км (в межах області – 40 км);
- р. Уж загальною площею басейну 8080 км² (в межах області разом з притоками – 6016 км²) і довжиною 256 км (в межах області – 159 км);
- р. Тетерів загальною площею басейну 15100 км² (в межах області разом з притоками – 10981 км²) і довжиною 365 км (в межах області – 276 км);
- р. Ірша загальною площею басейну 3070 км² (в межах області разом з притоками – 3064 км²) і довжиною 132 км (в межах області – 126 км);
- р. Ірпінь загальною площею басейну 3340 км² (в межах області разом з притоками – 897 км²) і довжиною 153 км (в межах області – 43 км).

В басейнах річок області створено 43 водосховища: 26 – комплексного використання, 5 – для риборозведення, 4 – для госппобутових і питних потреб, 2 – для технічного водопостачання та гідроенергетики, 2 – для зволоження земель. Річки і водосховища Житомирської області використовуються для промислового, сільськогосподарського і побутового водопостачання, а також як водоприймачі промислових, комунально – побутових стічних вод і скидів з меліоративних осушувальних систем.

Для природних умов Полісся важливу роль відіграють підземні води. Кількість водоносних горизонтів, їх глибина залягання і режим тісно пов'язані з геологічною будовою і фізико-географічними умовами. Особливо велике значення має склад гірських порід, характер їх залягання, рельєф, клімат і ґрунтово-рослинний покрив. В свою чергу, підземні води впливають на формування рельєфу, на режим річок, на заболочення Полісся. Водоносний горизонт в антропогенових відкладах знаходиться на глибинах 0,5-8 м.

Підземні води корінних порід часто мають напірний характер і є джерелами живлення рік та озер, а також використовуються для водопостачання. Загалом, запаси підземних вод в Житомирській області незначні, а в ряді регіонів практично відсутні, але можуть відновлюватися в процесі експлуатації, оскільки вони є складною динамічною системою, яка взаємодіє з навколишнім

середовищем. Зосереджені, головним чином, в зонах тектонічних розломів і лише частково – в наносних породах. Дебіти свердловин складають, головним чином, у межах 1,5-5 м^3 на годину, в розломах – до 10, іноді до 15 м^3 на годину.

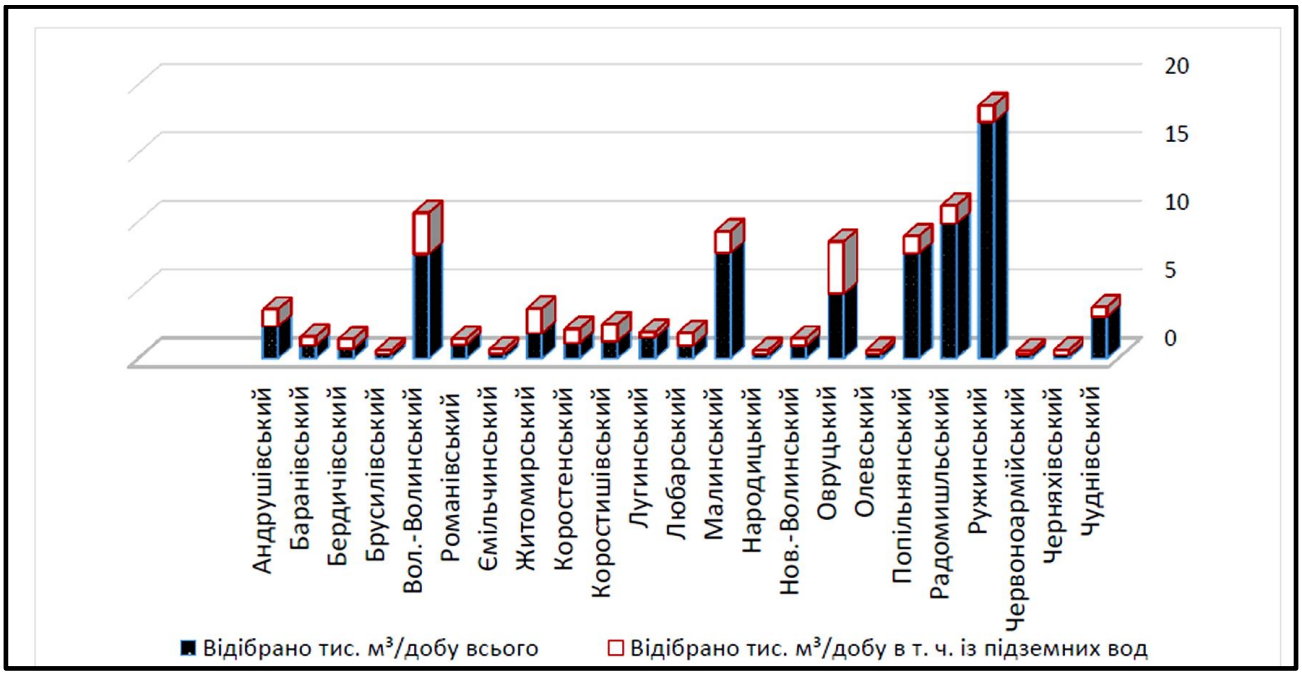

Рисунок 3.4 – Загальні показники відбору води у Житомирській області

Район Житомирського Полісся характеризується значним розвитком та неглибоким заляганням дуже складного, різного за віком, комплексу кристалічних порід докембрію, до тріщинуватої зони яких приурочені підземні води. Формування підземних вод відбувається за рахунок просочування атмосферних вод. Тому коливання рівнів має сезонний характер і залежить від метеорологічних умов. Багатоводність кристалічних порід залежить від ступеня їх тріщинуватості. Тріщині води доброякісні і широко використовуються для водопостачання населення, промислових підприємств та сільського господарства. Найближче до поверхні залягають водоносні горизонти антропогенних відкладів. Вони, в основному, пов'язані з водно-льодовиковими та річковими відкладами.

Глибина їх залягання залежно від рельєфу, потужності відкладів і водотривкого шару змінюється від 0,5-1,5 до 4-8 м. Підземні води антропогенних відкладів широко використовуються для господарсько-побутових потреб. Якість води задовільна, але в ряді місць спостерігається забруднення, особливо верхньої частини обводненої товщі.

На території запланованої лісогосподарської діяльності визначено 12 водних об'єктів: річки Тетерів, Ірпінь, Унава, Роставиця, Ів'янка, Дубовець (Дубовик), Кам'янка, Гуйва, Пустоха, Постел та два стави (водосховища) на річці Ірпінь – Лісове та Сущанське. Всі вони відносяться до суббасейну Середнього Дніпра (басейн Дніпра).

Загальна характеристика водних об’єктів суббасейну Середнього Дніпра

Водозбірна площа суббасейну Середнього Дніпра – найбільшого із 5-ти суббасейнів складає 109 527 км^2. До суббасейну входять 4 водосховища Дніпровського каскаду: Київське, Канівське, Кременчуцьке та Кам’янське з притоками різних порядків (рисунок 3.5).

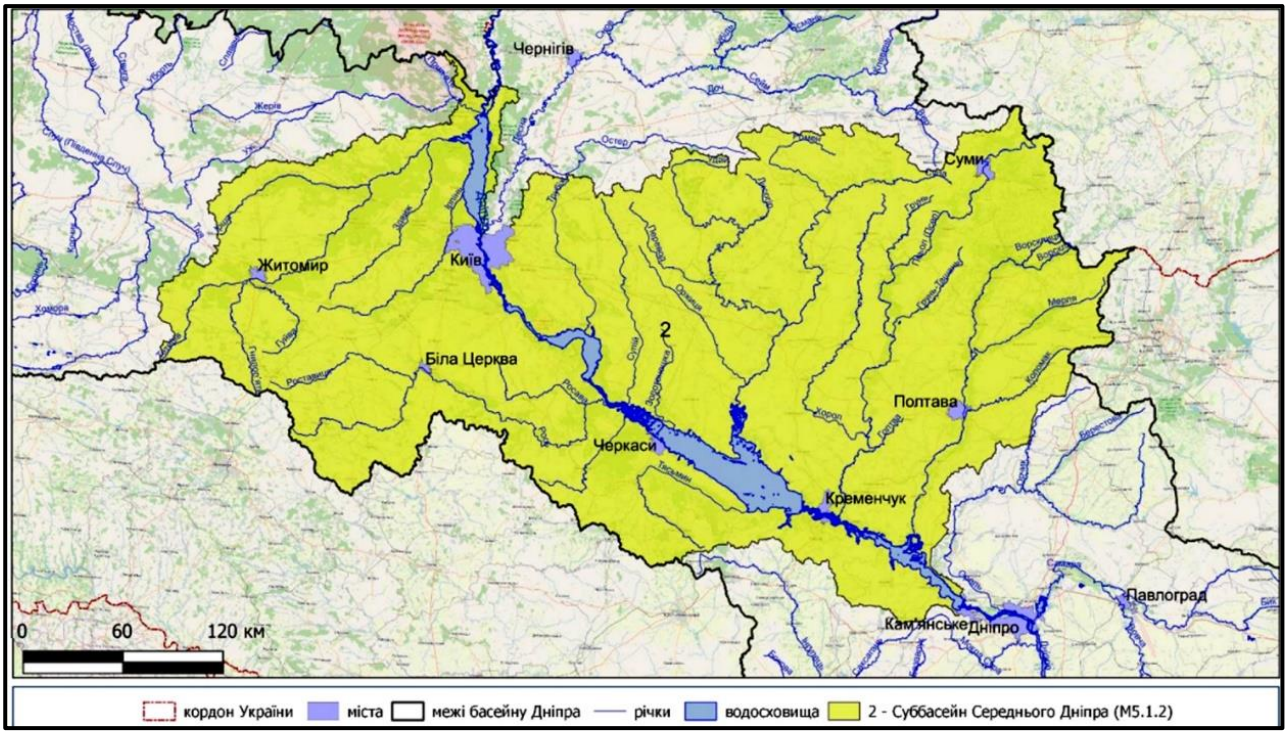

Рисунок 3.5 – Схема суббасейну Середнього Дніпра

Сучасний гідрологічний режим річок території досліджень в межах суббасейну Середнього Дніпра характеризується двома основними тенденціями, а саме:

1) для багаторічної динаміки водного стоку досліджуваних річок статистично значимі зміни (тренди) водності не було виявлено;

2) для відносно короткотривалих циклів водності встановлені статистично значимі тренди зміни водності, направленість яких залежить від порядку чергування багатоводної і маловодної фаз водності.

Цю тезу можна підтвердити на прикладі аналізу багаторічної динаміки водності р. Тетерів біля м. Житомир: для багаторічного періоду відсутній статистично значимий тренд, але для окремих короткоперіодичних циклів водності значимі тренди існують.

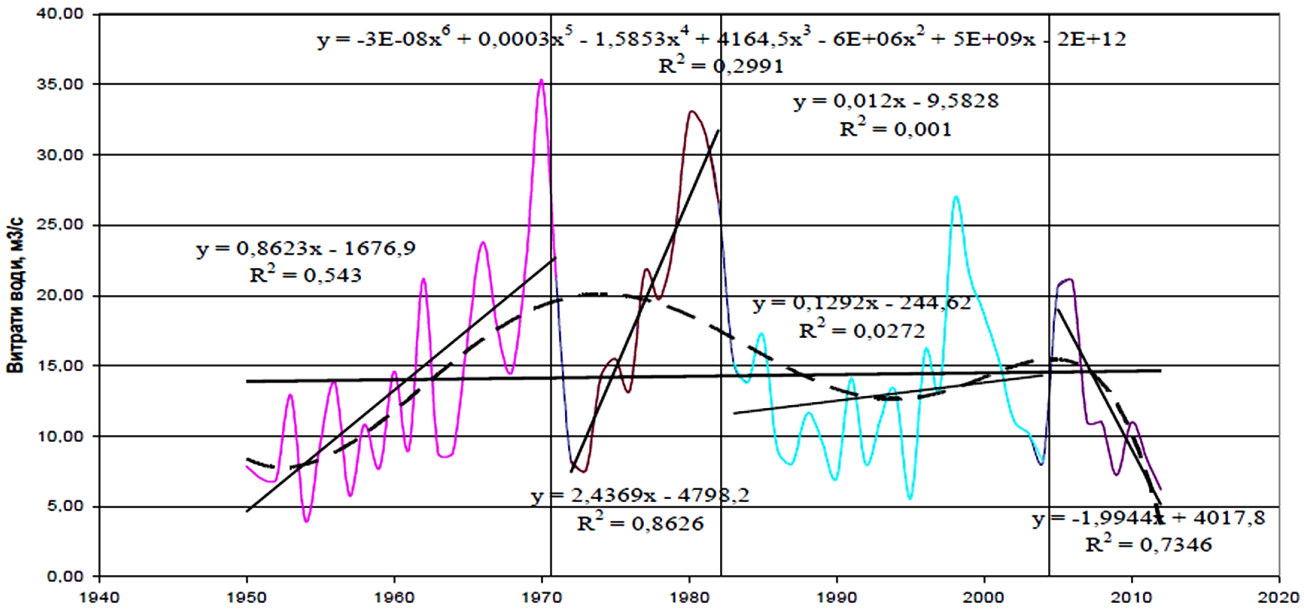

Рисунок 3.6 – Тренди зміни водності р. Тетерів біля м. Житомир за багаторічний період з 1950 р. по 2012 р. та за окремі цикли водності

Характеристика водотоків на території планованої діяльності Коростишівського надлісництва філії «Столичний лісовий офіс» ДП «Ліси України»

Ів'янка – річка в Україні. Права притока Тетерева (басейн Дніпра). Довжина 34 км. Площа водозбірного басейну 333 км². Похил річки 2,2 м/км. Річкова долина трапецієподібна, завширшки 2,5 км, завглибшки 20 м, у середні та верхній течії місцями заболочена. Річище завширшки до 10 м. Вода річки використовується на сільськогосподарські потреби. Споруджено декілька ставків.

Ів'янка бере початок на висоті 248 м на схід від села Волиці. Тече спочатку на північний захід, далі на північ територією Андрушівського, Житомирського, Коростишівського районів Житомирської області. Впадає до Тетерева в межах села Харитонівки, неподалік від південно-західної околиці Коростишева.

У місці проведення гідроекологічного моніторингу ширина річки коливалася в межах 6-7 м. Глибина до 0,4 м, русло частково біля берегів зарослe очеретом. Швидкість течії становила 0,0-0,05 м/с. Вода непрозора, темно-жовтого кольору, без запаху. Дно піщане, на окремих ділянках зустрічаються повалені дерева. Правий берег високий, уривчастий; лівий - низький. Береги вкриті густою травою та деревами.

Гідрометричні характеристики р. Ів'янка та її басейну

№ п/п	Характеристика або гідрографічні показники	
1	Довжина, км	34
2	Ширина, м	6-7 м
3	Глибина середня, м	0,2
4	Глибина максимальна, м	0,4
5	Швидкість течії, м/с	0,0-0,05
6	Площа водозбору, км²	333
7	Відстань об'єктів планової діяльності від водойми, км	0,8

№ п/п	Характеристика або гідрографічні показники	
8	Середній річний модуль стоку, л/(с·км^2)	3,0

Тетерів – річка в Україні, на Придніпровській височині й Поліссі. Права притока Дніпра (впадає в Київське водосховище). Довжина 385 км, площа басейну 15300 км². Тече в межах Житомирського району Житомирської області та Київській області.

Витоки розташовані неподалік від межі Житомирської і Вінницької областей, на південь від села Носівки, на висоті 299 м. У деяких місцях Тетерів має характер гірської річки, адже верхів'я Тетерева розташовані в межах Подільської височини.

Геологічна будова берегів Тетерева досить різноманітна. Вже на початку свого витоку (20 км), починаються гранітні утворення, прикриті пісками і лесом. Скелі різних змінюваних кристалічних порід супроводжуються з обох боків, і в деяких місцях сягають значної висоти (Житомир), утворюючи мальовничі ущелини зі стрімкими стінами – до міста Радомишль і трохи нижче. Місцями трапляються в досить значній кількості звичайний граніт (гирло Кам'янки), а біля села Козіївка серед гранітів розташоване єдине в краї родовище кристалічного вапняку (справжній мармур), скелі якого утворюють дно та правий берег річки.

У районі Житомира та Коростишева річка має скелясті береги. У Житомирі завдяки скелястим берегам побудовано водосховище та електростанцію. Від Козіївки Коростишівського району до Радомишля річка протікає вузькою долиною з крутими схилами та в'юнким руслом у межах Українського кристалічного масиву. Річище порожисте. За переказами старожилів Радомишля та дослідників міста Тетерів багато разів змінював своє річище. Доказом того існують старі канали, які свідчать про те, що в різні історичні періоди вони були руслом Тетерева. В Радомишлі лівий берег Тетерева крутий, а правий берег рівний. Після Радомишля перед селом Березці на Тетереві є природні гранітні утворення. Жителі Радомишля влітку використовують цю місцевість як пляж.

На ділянці нижньої течії, після смт Пісківка Тетерів набуває ознак типової рівнинної річки із численними меандрами, старицями і затоками. У пониззі, в межах Полісся, долина Тетерева розширюється до 4 км, ширина річища 40-90 м.

Основне живлення – снігове і дощове. Замерзає річка приблизно 20 листопада і звільняється від криги в середині березня. Весняна повінь підвищує рівень річки на 2-5 метри, в ширину розливається місцями на декілька кілометрів, затоплюючи низинні береги. Період повноводдя досить довгий – до 1 червня.

У місці проведення гідроекологічного моніторингу ширина річки коливалася в межах 40-45 м. Глибина до 3,8 м, русло під правим берегом частково зарослe очеретом. Швидкість течії становила 0,1 м/с. Вода прозора, темно-жовтого кольору, без запаху. Дно замулене, на окремих ділянках зустрічаються повалені дерева. Береги пологі, вкриті травою та деревами.

Гідрометричні характеристики р. Тетерів та її басейну

№ п/п	Характеристика або гідрографічні показники	
1	Довжина, км	385
2	Ширина, м	40-45 м
3	Глибина середня, м	1,7
4	Глибина максимальна, м	3,8
5	Швидкість течії, м/с	0,1
6	Площа водозбору, км^2	15300
7	Відстань об'єктів планової діяльності від водойми, км	1,5
8	Середній річний модуль стоку, л/(с·км^2)	3,0

Дубовець – річка в Україні, у Житомирському районі Житомирської області, права притока Тетерева. Довжина становить 32 кілометра, похил річки – 2,0 м/км, площа басейну 262 км². Долина трапецієподібна, глибиною до 10 м, шириною до 1,8 км. Річище слабозвивисте, частково заболочене, шириною до 10 м. Похил річки 1,3 м/км. Живлення мішане. Льодостав триває від початку грудня до середини березня. Влітку на окремих ділянках міліє, стік зарегульований ставками.

Бере початок у лісистих місцях на півдні Коростишівського району, далі протікає через ряд сіл району і впадає в районі села Рудня-Городецька у річку Тетерів.

Притоки: Кропивня (ліва).

Річка становить важливе місце в розвитку та веденню господарства. Тут присутні численні види риб, околиці населяють різноманітні тварини.

У місці проведення гідроекологічного моніторингу ширина річки коливалася в межах 7-8 м. Глибина до 0,5 м, русло частково зарослe очеретом. Швидкість течії становила 0,3 м/с. Вода прозора, жовтуватого кольору, без запаху. Дно замулене, на окремих ділянках зустрічаються повалені дерева. Береги невисокі, уривчасті, вкриті травою та поодинокими деревами.

Гідрометричні характеристики р. Дубовець та її басейну

№ п/п	Характеристика або гідрографічні показники	
1	Довжина, км	32
2	Ширина, м	7-8 м
3	Глибина середня, м	0,3
4	Глибина максимальна, м	0,5
5	Швидкість течії, м/с	0,3
6	Площа водозбору, км^2	262
7	Відстань об'єктів планової діяльності від водойми, км	1,0
8	Середній річний модуль стоку, л/(с·км^2)	3,0

Водосховище Сущанське утворене в руслі річки Ірпінь в районі села Сущанка. Площа водного дзеркала коливається в залежності від ступеня наповненості. В середньому становить 130 га. Середня глибина 1,5 м. Ширина коливається в межах 300-400 м, довжина – 1,5 км. Течія відсутня. Дно піщане, береги густо вкриті очеретом. Вода каламутна, світлого жовтуватого кольору.

Гідрометричні характеристики водосховища Сущанське

№ п/п	Характеристика або гідрографічні показники	
1	Довжина, км	1,5
2	Ширина, м	300-400 м
3	Глибина середня, м	1,5
4	Глибина максимальна, м	2,5
5	Швидкість течії, м/с	0,0
6	Площа водозбору, км^2	130
7	Відстань об'єктів планової діяльності від водойми, км	1,6
8	Середній річний модуль стоку, л/(с·км^2)	3,0

Водосховище Лісове – утворене в руслі річки Ірпінь в районі села Королівка. Площа водного дзеркала коливається в залежності від ступеня наповненості. В середньому становить 330 га. Середня глибина 1,5 м. Ширина коливається в межах 450-600 м, довжина – 1,8 км. Течія відсутня. Дно піщане, береги густо вкриті очеретом. Вода каламутна, світлого зеленого кольору.

Гідрометричні характеристики водосховища Лісове

№ п/п	Характеристика або гідрографічні показники	
1	Довжина, км	1,8
2	Ширина, м	450-600 м
3	Глибина середня, м	1,5
4	Глибина максимальна, м	2,7
5	Швидкість течії, м/с	0,0
6	Площа водозбору, км^2	330
7	Відстань об'єктів планової діяльності від водойми, км	1,2
8	Середній річний модуль стоку, л/(с·км^2)	3,0

Ірпінь – річка в Україні, права притока Дніпра, в межах Житомирської та Київської областей. Довжина 162 км, площа басейну 3340 км². Бере початок біля села Яроповичі. Закінчується біля села Козаровичі, де води Ірпеня піднімаються насосною станцією до рівня Київського водосховища.

Долина річки коритоподібна, шириною до 4 км, глибиною до 40 м. Заплава, яка раніше була заболочена, має ширину до 1,5 км. Русло завширшки 25-40 м. Похил річки 0,7 м/км. Льодостав триває від початку грудня до кінця березня. Середньорічна витрата води становить 7,6 м^3/с, об'єм водного стоку – 0,24 км^3.

У місці проведення гідроекологічного моніторингу ширина річки коливалася в межах 12-14 м. Глибина до 0,7 м, русло частково зарослe очеретом. Швидкість течії становила 0,2 м/с. Вода прозора, жовтуватого кольору, без запаху. Дно піщане,наявні уламки гранітних брил, на окремих ділянках зустрічаються повалені дерева. Береги невисокі, вкриті травою та поодинокими деревами.

Гідрометричні характеристики річки Ірпінь та її басейну

№ п/п	Характеристика або гідрографічні показники	
1	Довжина, км	162
2	Ширина, м	12-14 м
3	Глибина середня, м	0,2

№ п/п	Характеристика або гідрографічні показники	
4	Глибина максимальна, м	0,6
5	Швидкість течії, м/с	0,2
6	Площа водозбору, км^2	3340
7	Відстань об'єктів планової діяльності від водойми, км	1,0
8	Середній річний модуль стоку, л/(с·км^2)	3,0

Унава – річка в Україні, в межах Житомирської області Київської області. Права притока Ірпеня (басейн Дніпра).

Унава бере початок біля села Городище. Тече спершу на схід, далі поступово повертає на північний схід, у пригирловій частині – на північ/північний захід. Впадає до Ірпеня на південний захід від села Перевіз.

Довжина 87 км. Площа водозбірного басейну 680 км². Похил річки 1,2 м/км. Долина коритоподібна, завширшки до 4 км, завглибшки до 30 м. Заплава подекуди заболочена, завширшки до 600 м. Річище завширшки переважно 2-10 м, протягом 34 км відрегульоване. Живлення мішане. Льодостав з початку грудня до першої половини березня. Гідрологічний пост біля Фастова існує з 1949 року. Створено Фастівське водосховище. Використовується на потреби технічного водопостачання, зрошування, рибництва.

Притоки:

- Лозинка, Бернова, Шахрайка, Плиська (давня назва Плеска) - (праві);
- Безіменна, Кривенька - (ліві).

Гідрологічний пост біля Фастова існує з 1949 року.

У місці проведення гідроекологічного моніторингу ширина річки коливалася в межах 8-10 м. Глибина до 0,5 м, русло частково зарослe очеретом. Швидкість течії становила 0,1 м/с. Вода прозора, темно-жовтуватого кольору, без запаху. Дно мулисте, на окремих ділянках зустрічаються повалені дерева. Береги невисокі, вкриті травою та поодинокими деревами.

Гідрометричні характеристики річки Унава та її басейну

№ п/п	Характеристика або гідрографічні показники	
1	Довжина, км	87
2	Ширина, м	8-10 м
3	Глибина середня, м	0,3
4	Глибина максимальна, м	0,5
5	Швидкість течії, м/с	0,1
6	Площа водозбору, км^2	680
7	Відстань об'єктів планової діяльності від водойми, км	1,5
8	Середній річний модуль стоку, л/(с·км^2)	3,0

Кам'янка – річка в Україні, в межах Житомирської області та Київської області. Ліва притока Росі (басейн Дніпра).

Бере початок між селами Лебединці та Бровки Перші. Тече переважно на схід та північний схід, у середній течії повертає на південь, а перед впадінням до Росі – на південний схід. Гирло розташоване в селі Чмирівки, що неподалік (на південний захід) від Білої Церкви.

Довжина річки 105 км площа басейну 800 км². Долина трапецієподібна завширшки до 2 км, завглибшки до 30 м. Річище звивисте, завширшки до 10 м. У місцях, де Кам'янка перетинає кристалічні породи, є порожисті ділянки. Похил річки 0,79 м/км. Споруджено близько 30 ставків для потреб рільництва і рибництва. Річище на окремих ділянках відрегульоване. Середня витрата води у гирлі Кам'янки становить 1,69 м³/с.

У місці проведення гідроекологічного моніторингу ширина річки коливалася в межах 8-12 м. Глибина до 1,2 м, русло частково каналізоване, спрямлене. Швидкість течії становила 0,03 м/с. Вода непрозора, зеленуватого кольору, без запаху. Дно мулисте. Береги невисокі, густо вкриті очеретом.

Гідрометричні характеристики річки Кам'янка та її басейну

№ п/п	Характеристика або гідрографічні показники	
1	Довжина, км	105
2	Ширина, м	8-12 м
3	Глибина середня, м	0,7
4	Глибина максимальна, м	1,2
5	Швидкість течії, м/с	0,03
6	Площа водозбору, км^2	800
7	Відстань об'єктів планової діяльності від водойми, км	1,9
8	Середній річний модуль стоку, л/(с·км^2)	3,0

Роставиця – річка в Україні, ліва притока Росі (басейн Дніпра). Довжина річки – 116 км, площа басейну – 1465 км². Долина трапецієподібна, глибока (до 40 м), завширшки до 2,5 м. Заплава у верхній течії заболочена, нижче – осушена; пересічна ширина заплави 400 м. Річище звивисте, на окремих ділянках розгалужене. Пересічна ширина річища у верхів'ї – 7-15 м, у нижній течії – 12-30 м, глибина до 2-2,5 м (у середній течії). Похил річки 1,3 м/км. Живлення – дощово-снігове. У нижній течії споруджено 3 водосховища, є чимало ставків. Середня витрата води у гирлі Роставиці становить 3,59 м³/с.

Роставиця бере початок між Козятином та Титусівкою. Протікає Придніпровською височиною, в межах Козятинського району Вінницької області, Ружинського і Попільнянському районах Житомирської області та Сквирського і Білоцерківського районів Київської області. Спершу річка тече на південний схід, згодом повертає на північний схід, між селами Паволоч і Голуб'ятин знову повертає на південний схід. Впадає в Рось навпроти села Пилипча. Використовується для промислового водопостачання і зрошування.

На Роставиці стоїть райцентр Житомирщини смт Ружин. При річці розташований ботанічні заказники «Трубіївський ліс», «Голубіївський ліс», «Карачина Гора».

У місці проведення гідроекологічного моніторингу ширина річки коливалася в межах 12-15 м. Глибина до 1,5 м, русло каналізоване, спрямлене. Швидкість течії становила 0,05 м/с. Вода непрозора, зеленуватого кольору, без запаху. Дно мулисте. Береги невисокі, густо вкриті очеретом.

Гідрометричні характеристики річки Роставиця та її басейну

№ п/п	Характеристика або гідрографічні показники	
1	Довжина, км	116
2	Ширина, м	12-15 м
3	Глибина середня, м	0,9
4	Глибина максимальна, м	1,5
5	Швидкість течії, м/с	0,05
6	Площа водозбору, км^2	1465
7	Відстань об'єктів планової діяльності від водойми, км	1,5
8	Середній річний модуль стоку, л/(с·км^2)	3,0

Постел – річка в Україні, у межах Житомирської області. Ліва притока Роставиці (басейн Дніпра). Бере початок на південний захід від села Чорнорудки. Тече на схід і південний схід. Впадає до Роставиці на схід від села Верхівня.

Довжина 31 км, площа басейну 158 км². Долина коритоподібна, місцями заболочена, завширшки до 2,5 км, завглибшки до 30 м. Заплава завширшки до 200 м. Річище звивисте, завширшки до 10 м. Похил річки 1,7 м/км. На річці споруджено чимало ставків.

У місці проведення гідроекологічного моніторингу ширина річки коливалася в межах 9-10 м. Глибина до 1,0 м, русло каналізоване, спрямлене. Швидкість течії відсутня. Вода непрозора, темного кольору, без запаху. Дно торф'янисте. Береги невисокі, густо вкриті очеретом.

Поруч розташований шлюз меліоративної системи.

Гідрометричні характеристики річки Постел та її басейну

№ п/п	Характеристика або гідрографічні показники	
1	Довжина, км	31
2	Ширина, м	9-10 м
3	Глибина середня, м	0,5
4	Глибина максимальна, м	1,0
5	Швидкість течії, м/с	0,00
6	Площа водозбору, км^2	158
7	Відстань об'єктів планової діяльності від водойми, км	1,0
8	Середній річний модуль стоку, л/(с·км^2)	3,0

Гуйва – річка в Україні, у межах Козятинського району Вінницької області та Бердичівського, Андрушівського і Житомирського районів Житомирської області. Права притока Тетерева (басейн Дніпра).

Довжина Гуйви 97 км. Площа басейну 1 505 км². Похил річки 0,9 м/км. Річкова долина на значному протязі V-подібна, завширшки до 2 км. Заплава у верхів'ї заболочена. Річище звивисте, завширшки до 20 м, завглибшки пересічно 1,2 м. Стік зарегульовано ставками. Споруджено Андрушівське водосховище. Використовується на технічне водопостачання, зрошення, рибництво.

Бере початок у селі Садки. Тече спочатку на північний схід, у середній течії на північ, у нижній течії (від м. Андрушівки) – на північний захід. Впадає до Тетерева навпроти південно-західної околиці Житомира.

Середньорічні витрати води річки в Городківці (площа водозбору 312 км²) за період 1940-2016 рр. змінювалася від 0,36 (1951 р.) до 1,95 м³/с (1982 р.) і в середньому становили 0,6 м³/с. У Пісках (площа водозбору 1150 км²) показники річних витрат води значно виші й за 1937-1977 рр. змінювалися від 1,1 (1954 р.) до 6,57 (1940 р.) при середній річній витраті 2,94 м³/с.

Річний об'єм стоку річки Гуйва у Городківці змінювався від 11,4 млн. м³ (1951 р.) до 61,5 млн. м³ (1982 р.) при середньому багаторічному 19,65 млн. м³; у Пісках відповідно від 34,68 млн. м³ (1954 р.) до 207,2 млн. м³ (1940 р.) при середньому багаторічному 92,87 млн. м³.

Середній річний модуль стоку води з верхньої площі басейну Гуйви у Городківці змінювався від 1,15 л/с км² (1951 р.) до 6,25 л/с км² (1982 р.) при середньому багаторічному 3,06 л/с км². У Пісках ці параметри нижчі й відповідно становили: 0,76 л/с км² (1954 р.), 5,21 л/с км² (1970 р.), 2,22 л/с км². Шар стоку води за рік у Городківці змінювався від 36 мм (1951 р.) до 197 мм (1982 р.) при середньому багаторічному 96,5 мм; у Пісках відповідно: 24 мм (1854 р.), 142 мм (1940 р.), 67,4 мм.

Стік Гуйви за фазами водного режиму для Городківки за 1939-1976 рр. має наступний розподіл: зимова межень 22,4 % стоку, весняна повінь – 50,3 %, літня межень – 13,0 %, осінь – 14,2 % при середній річній витраті – 0,68 м³/с. За період 1977-2010 рр. стік у цьому пункті відповідно розподіляється: 23,0 %, 40,0 %, 20,3 % та 16,6 % при зростанні середньої річної витрати до 0,92 м³/с.

У місці проведення гідроекологічного моніторингу ширина річки коливалася в межах 35-40 м. Глибина до 1,0 м, русло спрямлене. Швидкість течії 0,01 м/с. Вода непрозора, темного кольору, без запаху, наявні ознаки евтрофікації. Дно мулисте. Береги невисокі, густо вкриті очеретом.

Гідрометричні характеристики річки Гуйва та її басейну

№ п/п	Характеристика або гідрографічні показники	
1	Довжина, км	97
2	Ширина, м	35-40 м
3	Глибина середня, м	0,7
4	Глибина максимальна, м	1,0
5	Швидкість течії, м/с	0,01
6	Площа водозбору, км^2	1505
7	Відстань об’єктів планової діяльності від водойми, км	1,5
8	Середній річний модуль стоку, л/(с·км^2)	3,0

Пустоха – річка в Україні, у межах Бердичівського та Андрушівського районів Житомирської області. Ліва притока Гуйви (басейн Дніпра).

Бере початок на південь від села Хмелище. Тече спочатку на північ, далі круто повертає на схід, у нижній течії тече на північний схід. Впадає до Гуйви на схід від села Гальчина.

Довжина 33 км, площа басейну 256 км². Долина трапецієподібна, завширшки до 2,5 км, завглибшки до 30 м. Заплава завширшки до 300 м, у верхній течії частково заліснена. Річище слабозвивисте, завширшки до 5 м, завглибшки до 0,5 м. Похил річки 1,3 м/км. Споруджено ставки.

Населені пункти вздовж берегової смуги: Скаківка, Журбинці, Никонівка, Малі Мошківці, Червоне, Котівка, Нехворощ.

У місці проведення гідроекологічного моніторингу ширина річки коливалася в межах 15-18 м. Глибина до 1,0 м, русло звивисте. Швидкість течії 0,05 м/с. Вода прозора, жовтуватого кольору, без запаху. Дно піщане. Береги невисокі, густо вкриті очеретом та осокою.

Гідрометричні характеристики річки Пустоха та її басейну

№ п/п	Характеристика або гідрографічні показники	
1	Довжина, км	33
2	Ширина, м	15-18 м
3	Глибина середня, м	0,5
4	Глибина максимальна, м	1,0
5	Швидкість течії, м/с	0,05
6	Площа водозбору, км^2	256
7	Відстань об'єктів планової діяльності від водойми, км	1,0
8	Середній річний модуль стоку, л/(с·км^2)	3,0

Загальна характеристика фізико-хімічних показників якості води суббасейну Середнього Дніпра

Для характеристики хімічного складу води досліджуваних річок було використано матеріали багаторічних спостережень за хімічним складом води в пунктах Гідрометслужби України.

Хімічний склад вод у період весняного водопілля у річках басейну Дніпра неоднорідний і змінюється залежно від кліматичних умов і характеру ґрунтового покриву.

У районі Житомирського Полісся в річках Тетерів та Ірпінь мінералізація річкових вод під час водопілля коливається в межах 108,0-153,0 мг/дм^3, твердість – 1,3-1,9 ммоль/дм^3. Домінують іони HCO_3^-, Ca^{2+}.

У перехідний період від водопілля до межені мінералізація та твердість річкових вод близькі до верхньої межі характеристик, які спостерігаються за низького водопілля. У меженний період зростає частка підземного живлення, причому частка підземного стоку в річному стоці річок зменшується з півночі на південь.

У річках Ірпінь і Тетерів, які протікають на межі Полісся та Лісостепу, мінералізація води в літню межень досягає 400,0-476,0 мг/дм^3, твердість – 4,7-6,0 ммоль/дм^3. Вода належить до гідрокарбонатного класу групи кальцію. Переважають HCO_3^- і Ca^{2+}.

У багаторічному аспекті гідрохімічний режим річок характеризується тенденцією до збільшення мінералізації води та збільшенням концентрацій сульфатних та хлоридних іонів та інших забруднюючих речовин.

Таблиця 3.6 – Середньоарифметичний уміст головних іонів і мінералізації води р. Гуйва – м. Житомир за різні періоди спостережень

Інгредієнти	1946–1948	1967–1970	1971–1977	1997–1999	2001–2010	2011–2015
Уміст у мг/дм^3						
CO_3^{-}	-	0	1,08	1,35	0	0,33
HCO_3^{-}	220,87	295,79	273,77	337,08	294,16	311,56
SO_4^{2-}	16,13	38,56	49,44	43,23	45,56	65,93
Cl^{-}	13,80	39,99	43,80	45,84	46,81	42,60
Ca^{2+}	61,50	87,17	75,00	82,15	83,04	87,07
Mg^{2+}	12,47	10,47	20,44	31,64	20,83	26,12
$Na^{+} + K^{+}$	6,27	38,56	33,44	24,38	28,01	26,77
K^{+}	-		-	3,13	4,19	4,80
Заг. мін., мг/дм^3	331,03	511,07	496,90	568,80	522,29	565,18
pH, од.	-	6,61	7,50	8,02	7,47	7,82

Таблиця 3.7 – Середній уміст трофо-сапробіологічних показників у воді річки Гуйви за окремі періоди спостережень

Інгредієнти	1946–1948	1967–1970	1971–1977	1997–1999	2001–2010	2011–2015
Жорсткість, мг-екв/дм^3	4,10	5,22	5,43	6,71	5,87	6,61
pH, од		6,61	7,50	8,02	7,47	7,82
CO_2		8,32	7,78	8,21	8,71	7,80
Si		3,90	3,58	3,26	3,44	3,12
$N\text{-}NO_2^{-}$	0,001	0,142	0,026	0,046	0,034	0,040
$N\text{-}NO_3^{-}$	0,08	0,150	0,378	2,524	6,548	5,011
$N\text{-}NH_4^{+}$		1,129	0,858	0,539	0,383	0,450
Фосфати		0,179	0,087	0,101	0,299	0,220
P, загальний		-	-	0,189	0,366	0,320
O_2,мг/дм^3		9,33	8,85	9,01	9,24	9,14
O_2, % насичення		84,16	78,77	81,30	82,74	81,91
Кольоровість, град		50,00	39,14	30,13	26,69	23,44
Прозорість, см		12,50	15,00	22,82	26,17	25,29
Зважені речовини		12,23	22,72	13,57	16,98	17,58
Запах, бали		4,59	3,29	1,08		
ПО, мгО/дм^3		11,35	12,35	7,83	5,13	4,05
БО, мгО/дм^3				16,30	25,63	25,33
БСК$_5$, мгO_2/дм^3		7,75	5,51	9,03	7,88	6,21
ХСК, мгO_2/дм^3				14,96	26,36	25,38
Витрата води, м^3/с		0,92	3,01			

Вода річки р. Гуйва за ступенем мінералізації відноситься до прісної олігогалинної II категорії, за іонним складом – до гідрокарбонатного класу, кальцієвої групи, другого типу, другої категорії якості, за забрудненням компонентами сольового складу хлором і сульфатами – до 3 та 1 категорії якості відповідно.

Вода річки дуже сильно забруднена нітритним азотом, брудна – слабо забруднена азотом аміаку, фосфатами, органічними речовинами, брудна за прозорістю.

Показники якості води річок в межах Коростишівського надлісництва філії «Столичний лісовий офіс» ДП «Ліси України»

Відбір проб води для визначення низки фізико-хімічних характеристик проведено на 12 водних об’єктах. Це річки Тетерів, Ірпінь, Унава, Роставиця, Ів’янка, Дубовець (Дубовик), Кам’янка, Гуйва, Пустоха, Постел та два стави (водосховища) – Лісове та Сущанське.

Для визначення ступеню вмісту головних іонів використовують показники загальної мінералізації та показник жорсткості води. В річках досліджуваного регіону води характеризуються низькою мінералізацією до 441 мг/дм^3 і відносяться до категорії прісних за класифікацією В.К. Хільчевського.

Жорсткість низька: 0,4-2 мг-екв/дм^3. Відповідно, води відносяться до категорії м'яких (Дубовець) та середньої жорсткості (Постел). Такі значення показників мінералізації та жорсткості води зумовлені тим, що на формування гідрохімічного режиму водотоку великий вплив мають підземні води, що є наслідком тривалого посушливого періоду.

На хімічний склад річкових вод також значний вплив чинять бідні піщані кислі дерново-підзолисті ґрунти. З цієї ж причини води усіх досліджених річок мають слабку кислу реакцію (від значення pH = 6,38).

У воді майже всіх річок зафіксовано перевищення вмісту органічних речовин по показнику БСК5 – від 2,35 до 26,0 мгO$_2$/дм^3 при нормативі 2 мгO$_2$/дм^3. Такі величини цього показника свідчать про велику кількість органічної речовини у водах досліджених річок та початок процесу евтрофікації водних об'єктів, наприклад водосховище Лісове (таблиці нижче).

Вміст завислих речовин у воді річок також значно перевищував нормативні величини – до 85,5 мг/дм^3 відповідно. Зважаючи на понад нормативні значення показника БСК$_5$ у цих річках це також пов'язано з процесами евтрофікації цих водних об'єктів (водосховище Лісове).

Вміст амонійних іонів в переважній більшості досліджуваних водних об'єктів перевищував нормативні ГДК і сягав значень до 1,5 мг/дм^3 (нормативний ГДК для водойм рибогосподарського призначення – 0,5 мг/дм^3).

Фосфатні іони фіксувалися у значеннях нижчих від нормативних, а саме у межах 0,01-1,98 мг/дм^3. Тут слід відзначити, що для процесів евтрофікації водних об'єктів значення має не стільки концентрація фосфатних іонів скільки їх співвідношення з нітратними іонами. Зважаючи на наявні концентрації амонійних іонів ці співвідношення сприятливі для початку зазначеного явища.

Таблиця 3.8 – Характеристики якості води р. Івʼянка

Показник	**Одиниця вимірювання**	**Результат дослідження**	**Нормативні значення вод водойм рибогосподарського призначення**
Каламутність	НОК	2,9	-
Водневий показик, pH	одиниця pH	6,9	6,5-8,5
Загальна жорсткість	мг-екв/дм^3	5,1	7
БСК$_5$	мгO$_2$/дм^3	0,52	2
Завислі речовини	мг/дм^3	13,7	20
Загальна мінералізація	мг/дм^3	270	1000
Амоній (NH_4^+)	мг/дм^3	0,38	0,5
Фосфати (PO_4^{3-})	мг/дм^3	0,04	3,5

Таблиця 3.9 – Фізико-хімічні характеристики якості води р. Тетерів

Показник	**Одиниця вимірювання**	**Результат дослідження**	**Нормативні значення вод водойм рибогосподарського призначення**
Каламутність	НОК	2,7	-
Водневий показник, pH	одиниця pH	6,77	6,5-8,5
Загальна жорсткість	мг-екв/дм^3	5,28	7
БСК$_5$	мгO$_2$/дм^3	2,35	2
Завислі речовини	мг/дм^3	9,4	20
Загальна мінералізація	мг/дм^3	371	1000
Амоній (NH_4^+)	мг/дм^3	0,77	0,5
Фосфати (PO_4^{3-})	мг/дм^3	1,98	3,5

Таблиця 3.10 – Фізико-хімічні характеристики якості води р. Дубовець

Показник	**Одиниця вимірювання**	**Результат дослідження**	**Нормативні значення вод водойм рибогосподарського призначення**
Каламутність	НОК	12,0	-
Водневий показник, pH	одиниця pH	6,38	6,5-8,5
Загальна жорсткість	мг-екв/дм^3	3,3	7
БСК$_5$	мгO$_2$/дм^3	0,79	2
Завислі речовини	мг/дм^3	73,2	20
Загальна мінералізація	мг/дм^3	190	1000
Амоній (NH_4^+)	мг/дм^3	0,49	0,5
Фосфати (PO_4^{3-})	мг/дм^3	0,13	3,5

Таблиця 3.11 – Фізико-хімічні характеристики води водосховища Сущанське

Показник	**Одиниця вимірювання**	**Результат дослідження**	**Нормативні значення вод водойм рибогосподарського призначення**
Каламутність	НОК	16,3	-
Водневий показник, pH	одиниця pH	6,71	6,5-8,5
Загальна жорсткість	мг-екв/дм^3	6,3	7
БСК$_5$	мгO$_2$/дм^3	19,9	2
Завислі речовини	мг/л	56,3	20
Загальна мінералізація	мг/л	342	1000
Амоній (NH_4^+)	мг/л	1,16	0,5
Фосфати (PO_4^{3-})	мг/л	0,04	3,5

Таблиця 3.12 – Фізико-хімічні характеристики води водосховища Лісове

Показник	**Одиниця вимірювання**	**Результат дослідження**	**Нормативні значення вод водойм рибогосподарського призначення**
Каламутність	НОК	19,1	-
Водневий показник, pH	одиниця pH	6,71	6,5-8,5
Загальна жорсткість	мг-екв/дм^3	4,6	7
БСК$_5$	мгO$_2$/дм^3	26,0	2
Завислі речовини	мг/л	85,5	20
Загальна мінералізація	мг/л	251	1000
Амоній (NH_4^+)	мг/л	0,7	0,5
Фосфати (PO_4^{3-})	мг/л	0,02	3,5

Таблиця 3.13 – Фізико-хімічні характеристики води р. Ірпінь

Показник	**Одиниця вимірювання**	**Результат дослідження**	**Нормативні значення вод водойм рибогосподарського призначення**
Каламутність	НОК	6,3	-
Водневий показник, pH	одиниця pH	6,68	6,5-8,5
Загальна жорсткість	мг-екв/дм^3	4,8	7
БСК$_5$	мгO$_2$/дм^3	9,7	2
Завислі речовини	мг/л	22,7	20
Загальна мінералізація	мг/л	270	1000
Амоній (NH_4^+)	мг/л	0,77	0,5
Фосфати (PO_4^{3-})	мг/л	0,02	3,5

Таблиця 3.14 – Фізико-хімічні характеристики води р. Унава

Показник	**Одиниця вимірювання**	**Результат дослідження**	**Нормативні значення вод водойм рибогосподарського призначення**
Каламутність	НОК	2,6	-
Водневий показник, pH	одиниця pH	6,41	6,5-8,5
Загальна жорсткість	мг-екв/дм^3	7,84	7
БСК$_5$	мгO$_2$/дм^3	4,7	2
Завислі речовини	мг/л	5,5	20
Загальна мінералізація	мг/л	441	1000
Амоній (NH_4^+)	мг/л	0,43	0,5
Фосфати (PO_4^{3-})	мг/л	0,24	3,5

Таблиця 3.15 – Фізико-хімічні характеристики води р. Кам’янка

Показник	**Одиниця вимірювання**	**Результат дослідження**	**Нормативні значення вод водойм рибогосподарського призначення**
Каламутність	НОК	13,4	-
Водневий показник, pH	одиниця pH	6,94	6,5-8,5
Загальна жорсткість	мг-екв/дм^3	6,8	7
БСК$_5$	мгO$_2$/дм^3	11,5	2
Завислі речовини	мг/л	33,0	20
Загальна мінералізація	мг/л	385	1000
Амоній (NH_4^+)	мг/л	0,72	0,5
Фосфати (PO_4^{3-})	мг/л	0,1	3,5

Таблиця 3.16 – Фізико-хімічні характеристики води р. Роставиця

Показник	**Одиниця вимірювання**	**Результат дослідження**	**Нормативні значення вод водойм рибогосподарського призначення**
Каламутність	НОК	10,0	-
Водневий показник, pH	одиниця pH	6,7	6,5-8,5
Загальна жорсткість	мг-екв/дм^3	5,8	7
БСК$_5$	мгO$_2$/дм^3	8,3	2
Завислі речовини	мг/л	31,8	20
Загальна мінералізація	мг/л	366	1000
Амоній (NH_4^+)	мг/л	0,36	0,5
Фосфати (PO_4^{3-})	мг/л	0,02	3,5

Таблиця 3.17 – Фізико-хімічні характеристики води р. Постел

Показник	Одиниця вимірювання	Результат дослідження	Нормативні значення вод водойм рибогосподарського призначення
Каламутність	НОК	1,8	-
Водневий показник, pH	одиниця pH	7,17	6,5-8,5
Загальна жорсткість	мг-екв/дм^3	8,0	7
БСК$_5$	мгO_2/дм^3	1,6	2
Завислі речовини	мг/л	8,9	20
Загальна мінералізація	мг/л	380	1000
Амоній (NH_4^+)	мг/л	0,39	0,5
Фосфати (PO_4^{3-})	мг/л	0,02	3,5

Таблиця 3.18 – Фізико-хімічні характеристики води р. Гуйва

Показник	Одиниця вимірювання	Результат дослідження	Нормативні значення вод водойм рибогосподарського призначення
Каламутність	НОК	21,6	-
Водневий показник, pH	одиниця pH	6,72	6,5-8,5
Загальна жорсткість	мг-екв/дм^3	5,5	7
БСК$_5$	мгO_2/дм^3	15,8	2
Завислі речовини	мг/л	54,0	20
Загальна мінералізація	мг/л	390	1000
Амоній (NH_4^+)	мг/л	1,5	0,5
Фосфати (PO_4^{3-})	мг/л	0,01	3,5

Таблиця 3.19 – Фізико-хімічні характеристики води р. Пустоха

Показник	Одиниця вимірювання	Результат дослідження	Нормативні значення вод водойм рибогосподарського призначення
Каламутність	НОК	9,5	-
Водневий показник, pH	одиниця pH	6,57	6,5-8,5
Загальна жорсткість	мг-екв/дм^3	4,68	7
БСК$_5$	мгO_2/дм^3	3,6	2
Завислі речовини	мг/л	48,4	20
Загальна мінералізація	мг/л	287	1000
Амоній (NH_4^+)	мг/л	0,55	0,5
Фосфати (PO_4^{3-})	мг/л	0,03	3,5

Зафіксовані у досліджених річках концентрації амонійних іонів, вміст завислих речовин та величини показника БСК$_5$ свідчать про наявність процесів евтрофікації на різних стадіях. Найнесприятливіша гідроекологічна ситуація склалася на річці Гуйва та у водосховищах Лісове та Сущанське. На інших річках евтрофікаційні процеси знаходяться на початкових стадіях.

При дотриманні існуючих правил господарської діяльності вона не вплине на гідроекологічний стан річок лісового господарства оскільки негативні гідроекологічні процеси пов’язані з низкою кліматичних змін (високі температури води, маловоддя) та спричинених ними негативними внутрішніми процесами.

3.5 Ґрунтові умови

Згідно договору № 23 27-08/2024 від 27 серпня 2024 р. з філією «Коростишівське лісове господарство» ДП «Ліси України», нині Коростишівське надлісництва філії «Столичний лісовий офіс» ДП «Ліси України», виконано комплекс польових, лабораторних та аналітичних робіт з оцінки впливу діяльності (ОВД) вказаного лісогосподарського підприємства на ґрунтовий покрив (Додаток Д).

З цією метою було закладено 34 ґрунтові розрізи, проведений опис ґрунтових профілів та їх фотофіксація, за генетичними горизонтами відібрані зразки ґрунту, для подальшого лабораторного дослідження. У польових умовах, визначалась наявність проявів ерозійних процесів та ризики виникнення чи поширення їх після проведення лісорубних робіт, визначений ступінь еродованості ґрунтового профілю кожного розрізу. За генетичними горизонтами визначена ущільненість, та твердість, які безпосередньо впливають на водопроникність у глиб профілю та вологоємність кожного горизонту, а в цілому формують водно-фізичні властивості, типу та підтипу ґрунту. Всі ґрунтові розрізи мають географічні координати, що дає змогу проводити поточний та періодичний моніторинг стану ґрунтового покриву, та своєчасно запроваджувати протиерозійні заходи.

Опис ґрунтових профілів буде представлено в додатку Д.

В межах території дослідження було діагностовано **дерново-підзолисті, дернові, сірі лісові та торф'янисто-болотні ґрунти**.

Половину досліджених ґрунтів становлять дерново-підзолисті ґрунти. Вони характеризуються диференційованим за елювіально-ілювіальним типом профілем, що формується під домінантною дією процесу опідзолення та доповнюється гумусово-акумулятивним, глейовим процесами. За інтенсивністю процесу опідзолення дерново-підзолисті ґрунти в межах території дослідження поділяють на два види: дерново-слабопідзолисті та дерново-середньопідзолисті. За інтенсивністю вираження ступеня оглеєння спостерігаються глеюваті ґрунти. Більшість з досліджених ґрунтів характеризуються низьким вмістом поживних речовин та невеликою потужністю генетичних горизонтів з підвищеним вмістом поживних речовин.

Дерново-підзолисті ґрунти сформувались під мішаними лісами в умовах промивного типу водного режиму в межах зандрових рівнин на водно-льодовикових відкладах. В них невеликий вміст (до 2,85 %) та запас гумусу, кисла реакція ґрунтового розчину (від дуже сильнокислої до середньокислої), низький (іноді середній) вміст рухомих сполук фосфору. дуже низькі значення легкогідролізованого азоту та обмінного калію (до 67,6 мг/кг). Гідролітична кислотність не перевищує 11,0 ммоль/100 г.

Дернові ґрунти сформувалися під дією дернового, в окремих випадках підзолистого (дернові борові) і часто глейового процесів ґрунтотворення в умовах підвищеного поверхневого

зволоження і постійного зв’язку з ґрунтовими водами. Дерновий процес є головним у формуванні цих ґрунтів. Для них характерний малопотужний акумулятивний тип профілю з максимальним накопиченням гумусу у верхній частині.

Розмаїття процесів ґрунтоутворення призвело до різноманіття отриманих показників. Кислотність досліджених дернових ґрунтів змінюється в широких межах: від дуже сильнокислої до нейтральної. Вміст органічних речовин сягає 3,25 %. Наявні низькі, середні та підвищені показники вмісту рухомих сполук фосфору. Підвищені, середні, низькі та дуже низькі значення легкогідролізованого азоту мають стійку тенденцію до зменшення з глибиною до дуже низьких. Показники гідролітичної кислотності знаходяться в межах від 3,82 до 15,2 ммоль/100 г. Лише вміст обмінного калію характеризується низькими значеннями (до 69,7 мг/кг),

Сірі лісові ґрунти сформувались в південній частині території розташування лісових масивів надлісництва в межах Придніпровської височини. У їх походженні чітко виокремлюються підзолоутворюючий та гумусово-акумулятивний процеси, що призводить до елювіально-ілювіальної диференціації та ізогумусності в верхній частині ґрунтових профілів.

Для досліджених сірих лісових ґрунтів реакція ґрунтового розчину змінюється від дуже сильнокислої до близької до нейтральної (pH відповідно від 3,76 до 5,61). Неоднорідними є і решта показників. Сірі лісові ґрунти характеризуються низькими та середніми показниками рухомих сполук фосфору, а середні, низькі та дуже низькі значення вмісту легкогідролізованого азоту мають стійку тенденцію до зменшення з глибиною до дуже низьких. Вміст органічних речовин коливається в межах від 0,7 до 3,14 %, а гідролітична кислотність – від 3,79 до 10,8 ммоль/100 г. Серед всіх досліджених ґрунтів у сірих лісових найвищі показники обмінного калію (до 118,0 мг/кг).

Торф'янисто-болотні ґрунти – підтип болотних ґрунтів, які сформувались в умовах надмірного зволоження атмосферними та ґрунтовими водами, за рахунок застою поверхневих вод або близького залягання підґрунтових вод, під специфічною вологолюбною рослинністю. Такі умови характерні для заплав головних річок території дослідження.

Різний ступінь розкладення та мінералізації вивчених ґрунтів призвели до отримання доволі контрастних фізико-хімічних показників: по кислотності – від дуже сильнокислих до близьких до нейтральних; по вмісту органічних речовин – від 1,69 до 8,42 %; по вмісту рухомих сполук фосфору – від низьких до дуже високих; по легкогідролізованому азоту – від підвищених до дуже низьких; по обмінному калію – від 21,8 до 91,00 мг/кг; по гідролітичній кислотності – від 13,3 до 24,06 ммоль/100 г (Додаток Д).

Структура ґрунтового покриву філії «Коростишівське лісове господарство» ДП «Ліси України», нині Коростишівське надлісництва філії «Столичний лісовий офіс» ДП «Ліси України» обумовлена геологічною будовою Українського кристалічного щита, переважно рівнинним

рельєфом місцевості, особливостями формування льодовикових та водно-льодовикових відкладів південно-польського і дніпровського періодів зледенінь та відкладами четвертинного періоду пов'язаного з антропогенною діяльністю.

Внаслідок знаходження території дослідження в межах двох природних зон ґрунтовий покрив характеризується значною різноманітністю та строкатістю. Зокрема, тут сформувались дерново-підзолисті, дернові, сірі лісові та торф'янисто-болотні ґрунти.

Дерново-слабопідзолисті ґрунти утворились в межах низовинного рельєфу під мішаними лісами на водно-льодовикових відкладах. Їх кисла реакція ґрунтового розчину, невисокий вміст гумусу, незначна кількість загальних і доступних рослинам форм елементів живлення свідчить про низьку природну родючість.

Різноманіття ґрунтоутворюючих чинників призвело до формування дернових та дернових борових ґрунтів, що позначилось на їх властивостях та амплітуді коливань окремих показників. Але в більшості випадків дернові ґрунти кислі, з невисоким вмістом гумусу та інших поживних речовин.

Сірі лісові ґрунти сформувались під широколистяними лісами на лесах та лесоподібних суглинках в післяльодовиковий період під впливом гумусонакопичення, біологічної акумуляції зольних речовин, вилуговування карбонатів і легкорозчинних солей, міграції гумусових речовин і продуктів розкладу мінералів, лесиважу. Більшість досліджених ґрунтів не відрізняються високою родючістю.

Торф'янисто-болотні ґрунти утворились в межах заплав річок. Вони характеризуються, як і дернові, достатньо різноманітними показниками. В них діагностовано найбільший вміст органічних речовин та рухомих сполук фосфору.

У межах обстеженої території не виявлено явних пошкоджень ґрунтового покриву та проявів процесів його деградації, обумовлених проведенням лісогосподарських робіт. Шар лісової підстилки, розвинута підлісна рослинність захищають поверхню ґрунту від проявів ерозійних процесів.

Враховуючи геоморфологічні умови ґрунтоутворення і регіональні особливості ведення лісогосподарської діяльності, на землях господарства у процесі післяпроектного моніторингу необхідно виділяти репрезентативні виділи для площ головного користування, які визначаються річними планами лісогосподарських робіт чи річними лісосічними відомостями, у відповідності до фонду рубок.

За умови попередження акумуляції стоку води на території планованої діяльності, вважаємо за можливе проведення всіх видів рубок (рубки головного користування, суцільно-санітарні та інші), передбачених Законодавством України, з дотриманням умов моніторингу стану ґрунтового покриву.

3.6 Пожежна ситуація

Пожежна безпека в лісі повинна забезпечуватися проведенням профілактичних заходів, оперативного виявлення і ліквідації лісових пожеж на території лісового фонду. З цією метою слід проводити розробку оперативних протипожежних планів, встановлювати регламент роботи лісопожежних служб в залежності від пожежної небезпеки і фактичної горимості лісів, проводити регулювання відвідування лісових урочищ, контролювати дотримання правил пожежної безпеки та ряд інших заходів.

Ступінь пожежної небезпеки визначався за «Шкалою оцінки природної пожежної небезпеки лісових ділянок лісового фонду» розробленою інститутом «Укрдіпроліс» і затвердженою наказом Міністерства лісового господарства України від 2 червня 1997 року № 52. Розподіл площі земель лісогосподарського призначення за класами пожежної небезпеки наведений в таблиці 3.20.

Таблиця 3.20 – Розподіл площі земель лісогосподарського призначення за класами пожежної небезпеки

Лісництво	Класи пожежної небезпеки					Разом	Середній клас
	1	2	3	4	5		
В межах колишнього ДП «Коростишівське лісове господарство»							
Дубовицьке	1699,3	1903,4	653,.2	314,4	161,4	4731,7	2,01
Івницьке	1191,9	736,9	866,7	1588,9	279,2	4663,6	2,79
Коростишівське	1180,4	1407,7	1471,6	503,2	373,6	4936,5	2,48
Кропивнянське	1428,4	902,2	710,1	835,1	289,6	4165,4	2,43
Смолівське	1959,1	1294,7	1503,6	1161,8	393,9	6313,1	2,48
Разом:	7459,1	6244,9	5205,2	4403,4	1497,7	24810,3	2,44
В межах колишнього ДП «Попільнянське лісове господарство»							
Ходорківське	1628.9	1620.2	1307.9	875.8	195.6	5628.4	2.35
Ружинське	162.6	132.1	3486.9	376.2	164.2	4322.0	3.05
Андрушівське	664.3	637.7	2973.1	1246.9	216.5	5738.5	2.95
Корнинське	688.1	1477.0	1922.9	594.4	191.0	4873.4	2.61
Попільнянське	244.2	419.2	1775.8	664.2	93.8	3197.2	2.98
УСЬОГО	3388.1	4286.2	11466.6	3757.5	861.1	23759.5	2.98

Територія характеризується 2,71 класом пожежної небезпеки, що зумовлено значною питомою вагою середньовікових і пристиглих насаджень хвойнихілистяних порід і відвідуванням лісу населенням для збирання ягід, грибів та лікарської сировини.

Територія надлісництва за способами виявлення лісових пожеж і боротьби з ними віднесена до зони наземної охорони лісів, своєчасне виявлення пожеж і боротьби з ними. В таблиці 3.21 наведено обсяги запроектованих заходів з протипожежного впорядкування.

Таблиця 3.21 – Обсяги запроектованих заходів з протипожежного впорядкування

Найменування	Одиниця вимірювання	Існує	Проектується	Прийнято 2-ю л/в нарадою	Термін виконання
В межах колишнього ДП «Коростишівське лісове господарство»					
1.Організаційні заходи щодо забезпечення пожежної безпеки					
1.1.Створення добровільних пожежних дружин	дружин чол.	50	50	50	щорічно
1.2.Проведення навчань, інструктажів та перевірку знань з пожежної безпеки	навчань	1	10	10	
2. Заходи з попередження виникнення пожеж (профілактичні)					
2.1.Проведення роз'яснювальної та виховної роботи серед населення з використанням преси, радіо, телебачення та інших засобів масової інформації	виступи	40	20	20	щорічно
2.2.Проведення протипожежної пропаганди з використанням сучасних інформаційних технологій (соціальні мережі, протипожежних роликів, фотографій пожеж, інформації про негативні екологічні та соціальні наслідки пожеж)	шт.	2	20	20	
2.3.Встановлення протипожежних панно	шт.	-	6	6	
2.4.Обладнання місць відпочинку та паління	шт.	20	10	10	ревізійний період
2.5.Обладнання місць розведення багать	шт.	20	10	10	
2.6.Встановлення попереджувальних аншлагів	шт.	20	10	10	щорічно
3. Обмежувальні заходи з попередження розповсюдження лісових пожеж					
3.1. Створення мінералізованих смуг	км	25	25	25	щорічно
3.2. Догляд за мінералізованими смугами	км	650	650	650	щорічно
В межах колишнього ДП «Попільнянське лісове господарство»					
1. Запобіжні профілактичні заходи					
Встановлення протипожежних панно	шт	5	5	5	рев.період
Встановлення попереджувальних аншлагів	шт	95	150	150	
Встановлення шлагбаумів	шт	30	100	100	
Облаштування місць відпочинку та паління	шт	35	35	35	
Протипожежна пропаганда	год.	10	10	10	щорічно
2. Обмежувальні профілактичні заходи					
Створення мінералізованих смуг	км	110	120	120	щорічно
Догляд за мінералізованими смугами	км	400	240	240	
Устаткування пунктів зосередження протипожежного інвентаря	шт	5	5	5	рев. період
Організація лісової пожежної станції І типу (ЛПС-1)	шт	1	-	-	
Будівництво пожежної спостережної вежі з відео спостереженням (ТСС)	шт	1	-	-	
Благоустрій рекреаційних ділянок	га	5	5	5	
Утримання ЛПС-1 і зв'язку	тис.грн.	22,1	25,0	25,0	щорічно
Створення мінералізованих смуг	км	110	120	120	
Догляд за мінералізованими смугами	км	400	240	240	

За ревізійний період надлісництвом проведено багато заходів по попередженню пожеж в лісовому фонді. Основними причинами виникнення лісових пожеж є необережне поводження з

вогнем у лісі, а також порушення правил пожежної безпеки. Вся територія надлісництва за способами виявлення лісових пожеж і боротьби з ними віднесена до наземної охорони лісів.

З метою своєчасного виявлення і оповіщення про лісову пожежу в пожежно-небезпечний період проводиться наземне патрулювання лісовою охороною та цілодобове чергування тимчасовими пожежними сторожами в надлісництві.

Охорону і захист лісу здійснює державна лісова охорона. Основними її завданнями є здійснення державного контролю за всіма лісокористувачами і власниками лісів, за дотриманням лісового законодавства, забезпечення охорони лісів від пожеж, незаконних рубок, шкідників і хвороб лісу, запобіганням правопорушенням та контроль за використанням лісових ресурсів. Регулювання діяльності лісової охорони здійснюється згідно Положення про державну лісову охорону (2009)

Щорічно на підприємстві складається мобілізаційно-господарський план гасіння лісових пожеж, а також здійснюються наступні організаційно-технічні заходи:

– щорічно оприлюднюються рішення райдержадміністрації «Про заходи по поліпшенню протипожежної охорони лісів і підготовки до пожежонебезпечного періоду» і проводиться роз'яснювальна робота серед населення;

– з метою виявлення пожеж і вчасного оперативного їх гасіння під час пожежонебезпечного періоду проводиться патрулювання пожежними вартовими, лісовою охороною, чергування біля телефонних апаратів в конторі підприємства.

У пожежонебезпечному періоді в лісовому фонді забороняється:

1) розпалювати багаття за межами спеціально визначених та облаштованих місць (крім тих, що пов'язані з технологічними вимогами лісогосподарських заходів у спеціально передбачених для цього місцях). Розташування місць розведення багать визначається у матеріалах лісовпорядкування, протипожежного впорядкування або переліку, затвердженому постійним лісокористувачем, власником лісів, опублікованих на веб-сайтах постійних лісокористувачів, органів місцевого самоврядування та розміщених на інформаційних стендах;

2) заїжджати та перебувати на території лісового фонду (крім транзитних шляхів) транспортним засобам та іншим механізмам, крім тих, що використовуються для лісогосподарської мети та охорони лісів від пожеж, у разі встановлення IV і вище класу пожежної небезпеки за умовами погоди;

3) відвідувати населенням (у тому числі з метою полювання) хвойних насаджень у разі встановлення IV і вище класу пожежної небезпеки за умовами погоди;

4) відвідувати населенням (у тому числі з метою полювання) усіх лісів у разі комплексного показника пожежної небезпеки за умовами погоди більше 10000 та швидкості вітру більше 10 метрів на секунду;

5) палити, кидати в лісі непогашені сірники, недопалки, витрушувати з люльок гарячий попіл, крім місць, обладнаних для цієї мети;

6) залишати обмащене, просочене бензином, гасом, мастилом чи іншими горючими речовинами ганчір'я тощо;

7) заправляти пальним у лісі паливні баки під час роботи двигуна;

8) експлуатувати машини та інші механізми з несправною паливною та іскрогасною системою;

9) палити або користуватися відкритим вогнем під час проведення робіт із пально-мастильними матеріалами (переливання пального, заправлення двигунів);

10) використовувати на полюванні пижі, виготовлені з горючих або з таких, що здатні тліти, матеріалів.

Протипожежне впорядкування включає комплекс правових, організаційних технічних, лісогосподарських та інших заходів, направлених на попередження виникнення пожеж, обмеження їх розповсюдження, зниження пожежної безпеки в лісі, підвищення пожежестійкості деревостанів, своєчасне виявлення пожеж та їх гасіння. Заходи з охорони лісів від пожеж запроектовані з врахуванням економічних, біологічних і екологічних особливостей лісового фонду. В основу проектування покладені Правила пожежної безпеки в лісах України (2005), Положення про лісові пожежні станції (2006), узгоджені з лісогосподарським підприємством основні заходи з протипожежного улаштування.

3.7 Флора, фауна, біорізноманіття

Відмості про рослинний світ

У таблиці 3.22 наведений розподіл вкритих лісовою рослинністю лісових ділянок за панівними породами та групами віку.

Таблиця 3.22 – Розподіл вкритих лісовою рослинністю лісових ділянок за панівними породами та групами віку

РОЗПОДІЛ ВКРИТИХ ЛІСОВОЮ РОСЛИННІСТЮ ЛІСОВИХ ДІЛЯНОК ЗА ПАНІВНИМИ ПОРОДАМИ ТА ГРУПАМИ ВІКУ

Форма №2

ЖИТОМИРСЬКА ОБЛАСТЬ

ДЕРЖАВНЕ АГЕНТСТВО ЛІСОВИХ РЕСУРСІВ УКРАЇНИ
Філія "Коростишівське лісове господарство" ДП "Ліси України"

Рельеф Рівнинний

УСЬОГО ЛІСІВ

Панівні породи, господарства	Код	Вкриті лісовою рослинністю лісові ділянки, га								Загальний запас деревостанів, тис. куб. метрів							Загальна середня зміна запасу тис.куб метрів	Середній вік, років
		усього	молодняки		середньовікові		пристиглі	стиглі і перестійні		усього	молодняки		середньовікові	пристиглі	стиглі і перестійні			
			I вікової групи	II вікової групи	усього	в т. ч. включ. в розрахунок		усього	в т.ч перестійні		I вікової групи	II вікової групи			усього	в т.ч перестійні		
А	Б	1	2	3	4	5	6	7	8	9	10	11	12	13	14	15	16	17
1. Основні лісотвірні деревні породи																		
Хвойні																		
Сосна	1	20695,3	5216,9	2858,2	3938,1	2422,2	5592,4	3089,7	48,3	5122,82	211,33	453,37	1341,53	2087,53	1029,06	12,52	93,14	55
Ялина	2	308,3	2,4	5,3	132,7	77,2	46,5	121,4	21	83,3	0,01	0,34	21,83	16,3	44,82	8,02	1,74	48
Модрина	4	1,6	1,1		0,5					0,18	0,01		0,17				0,01	27
Разом хвойних	**9**	**21005,2**	**5220,4**	**2863,5**	**4071,3**	**2499,4**	**5638,9**	**3211,1**	**69,3**	**5206,27**	**211,35**	**453,71**	**1363,53**	**2103,83**	**1074,98**	**20,54**	**94,89**	**55**
Твердолистяні																		
Дуб високостовбурний	10	14227,8	1218,3	654,9	8302,8	3848	3122,1	929,7	17,4	3755,48	29,45	64,56	2453,67	936,96	270,84	4,36	45,8	82
Дуб низькостовбурний	11	128,6	2,9		19,1	4,9	1	105,6	104,8	24,99	0,04		1,69	0,14	23,12	23,05	0,2	125
Граб	13	344,8	1,1	8,2	62,2	39,2	40,6	232,7	100,9	80,64	0,01	0,57	9,16	9,68	61,22	27,06	1,2	67
Ясен	14	287,7	43,9	70,4	39,7	19,2	85,6	48,1	5,4	56,4	1,61	8,3	9,44	23,8	13,25	1,69	1,11	51
Клен	15	114,5		47,3	14,9	12	39,5	12,8	0,4	23,92		5,46	3,95	11,45	3,06	0,07	0,47	51
В'яз	16	81,8			39,7	37,8	18,3	23,8	3,5	10,8			4,51	2,49	3,8	0,73	0,3	36
Акація	17	130,5	1	5,2	31,2	7,2	2,8	90,3	79,1	18,73	0,01	0,12	1,36	0,26	16,98	15,49	0,39	48
Разом твердолистяних	**29**	**15315,7**	**1267,2**	**786**	**8509,6**	**3968,3**	**3309,9**	**1443**	**311,5**	**3989,44**	**31,12**	**79,01**	**2483,78**	**984,78**	**392,27**	**72,45**	**49,47**	**81**
М'яколистяні																		
Береза	30	3361,4	412,2	718,5	1538,5	527,3	369,1	323,1	84,6	470,66	10,47	60,19	240,36	82,68	76,96	20,87	13,84	34
Осика	31	281	5,5	68,2	55,1	55,1	66,2	86	28,5	53,66	0,22	8,56	9,32	14,08	21,48	7,37	1,53	35
Вільха	32	2336	89,7	300	718,3	323,9	422,5	805,5	265,6	481,34	1,8	21,84	123,83	106,97	226,9	74,29	9,44	51
Липа	33	267,2			99,1	75,7	66	102,1	43,8	73,43			24,24	19,48	29,71	12,72	0,97	76
Тополя	34	34,9						34,9	33,3	12,16					12,16	11,82	0,19	64
Верби деревовидні	35	7,8			3,6	3,6	2,2	2	0,5	0,69			0,35	0,12	0,22	0,05	0,02	28

ЖИТОМИРСЬКА ОБЛАСТЬ

ДЕРЖАВНЕ АГЕНТСТВО ЛІСОВИХ РЕСУРСІВ УКРАЇНИ
Філія "Коростишівське лісове господарство" ДП "Ліси України"

Рельеф Рівнинний

УСЬОГО ЛІСІВ

Панівні породи, господарства	Код	Вкриті лісовою рослинністю лісові ділянки, га								Загальний запас деревостанів, тис. куб. метрів							Загальна середня зміна запасу тис.куб метрів	Середній вік, років
		усього	молодняки		середньовікові		пристиглі	стиглі і перестійні		усього	молодняки		середньовікові	пристиглі	стиглі і перестійні			
			I вікової групи	II вікової групи	усього	в т. ч. включ. в розрахунок		усього	в т.ч перестійні		I вікової групи	II вікової групи			усього	в т.ч перестійні		
А	Б	1	2	3	4	5	6	7	8	9	10	11	12	13	14	15	16	17
Разом м'яколистяних	**39**	**6288,3**	**507,4**	**1086,7**	**2414,6**	**985,6**	**926**	**1353,6**	**456,3**	**1091,94**	**12,49**	**90,59**	**398,1**	**223,33**	**367,43**	**127,12**	**25,99**	**42**
Разом по I розділу	**40**	**42609,2**	**6995**	**4736,2**	**14995,5**	**7453,3**	**9874,8**	**6007,7**	**837,1**	**10269,2**	**254,96**	**623,31**	**4245,41**	**3311,94**	**1833,58**	**220,11**	**170,35**	**62**
2. Інші деревні породи	**41**	**110,1**	**31,6**	**45,2**	**6,7**		**1,9**	**24,7**	**14**	**11,8**	**0,34**	**1,83**	**0,38**	**0,42**	**8,83**	**5,42**	**0,33**	**28**
Усього по розділах 1+2+3	**43**	**42719,3**	**7026,6**	**4781,4**	**15002,2**	**7453,3**	**9876,7**	**6032,4**	**851,1**	**10299,45**	**255,3**	**625,14**	**4245,79**	**3312,36**	**1882,35**	**225,53**	**170,68**	**62**
Інші деревні породи																		
Абрикос	50	2,8			2,8					0,05			0,05					21
Бархат	52	25,3			1,5			23,8	13,1	8,89			0,2		8,69	5,28	0,12	74
Вишня	53	0,6						0,6	0,6	0,09					0,09	0,09		76
Гіркокаштан	54	0,3						0,3	0,3	0,05					0,05	0,05		136
Горіх	55	78,6	31,6	45,2			1,8			2,58	0,34	1,83		0,41			0,2	13
Груша	57	2,5			2,4		0,1			0,14			0,13	0,01			0,01	26

За результатами аналізу відповідності показників ідентифікованих ділянок до критеріїв пралісів, квазіпралісів та природних лісів згідно матеріалів лісовпорядкування у Коростишівському надлісництві філії «Столичний лісовий офіс» ДП «Ліси України» природних лісів, пралісів та квазіпралісів не виявлено через відсутність насаджень, що відповідають критеріям встановлених «Методикою визначення лісових територій до пралісів, квазіпралісів та природних лісів».

У межах Коростишівського надлісництва філії «Столичний лісовий офіс» ДП «Ліси України» виявлено деревостани у віці старше 120 років, що наведені в додатку Р.

Відповідно до частини 5 статті 12 Закону України «Про Червону книгу України», не допускається оприлюднення відомостей про точне місце перебування (зростання) об'єктів Червоної книги України та інших відомостей про них, якщо це може призвести до погіршення умов охорони та відтворення цих об'єктів. З цих позицій, інформація про місця перебування тварин Червоної книги, що є об'єктами незаконного полювання або торгівлі, або про місця зростання рослин Червоної книги України, що є об'єктами незаконного вилучення з природи для комерційних чи утилітарних цілей, є конфіденційною. До зазначеної інформації застосовується частина 8 статті 4 Закону «Про оцінку впливу на довкілля» та частини 9 і 18 «Порядку передачі документації для надання висновку з оцінки впливу на довкілля та фінансування оцінки впливу на довкілля» (постанова Кабінету Міністрів України від 13 грудня 2017 р. № 1026).

Вивчення біорізноманіття у лісах Коростишівського надлісництва філії «Столичний лісовий офіс» ДП «Ліси України» проводилось у вегетаційний сезон 2019-2024 років під час маршрутних досліджень із складанням геоботанічних описів.

Досліджувались території об'єктів Смарагдової мережі України, об'єктів природно-заповідного фонду.

За матеріалами дослідження складено квартально-видільний перелік місцезнаходження видів флори, фауни та угруповань, які підлягають охороні та збереженню: об'єкти Червоної книги України; види з додатків 1, 2 і 3 до Конвенції про охорону дикої флори і фауни та природних середовищ існування у Європі (Бернської Конвенції) та з додатку 1 Резолюції №6 (1998) даної Конвенції; рослинні угруповання, занесені до Зеленої книги України; природні оселища (біотопи), що підлягають збереженню з додатку Резолюції 4 (1998) до Бернської Конвенції в межах Коростишівського надлісництва філії «Столичний лісовий офіс» ДП «Ліси України» для подальшого моніторингу за їхнім станом.

Складені списки раритетних видів та угруповань є репрезентативними для території Коростишівського надлісництва філії «Столичний лісовий офіс» ДП «Ліси України».

27-30 липня 2024 року обстежені ділянки, що заплановані для проведення рубок головного користування з 2024 по 2033 роки та прилеглі території в межах 100 м робочою групою у складі:

Глінська Світлана Олегівна – кандидат біологічних наук, доцент кафедри природничих наук РДГУ;

Інженер лісового господарства - Опанасенко Володимир Олександрович;

Інженер ОЗЛ - Стратович Ігор Анатолійович;

Інженер лісових культур - Баранівська Олена Вікторівна;

Лісничий Андрушівського лісництва - Дяченко Олексій Вікторович;

Лісничий Дубовецького лісництва - Мельник Дмитро Володимирович;

Лісничий Івницького лісництва - Сорока Олександр Федорович;

Лісничий Корнинського лісництва - Янковський Роман Якович;

Лісничий Коростишівського лісництва - Серпутько Роман Миколайович;

Лісничий Кропивнянського лісництва - Карпенко Олександр Васильович;

Лісничий Попільнянського лісництва - Лукін Андрій Олександрович;

Лісничий Ружинського лісництва - Гладський Андрій Ігорович;

Лісничий Смолівського лісництва - Ейсмонт Валентин Валентинович;

Лісничий Ходорківського лісництва - Таляровський Сергій Вікторович.

У ході складання маршрутних шляхів було проаналізовано таксаційні матеріали з метою деталізації складу, структури, віку деревостанів, для побудови найбільш доцільних та оптимізованих шляхів обстеження.

Для кожного лісництва складено карти поширення раритетних видів та угруповань (Додаток Р). На планово-картографічному матеріалі зазначено об’єкти планованої діяльності, раритетні види і угруповання та об’єкти природно-заповідного фону.

Враховуючи переважання букових, ялицевих, буково-ялицево-ялинових та ялинових насаджень, дослідження проводилося у кварталах, де запланована планова діяльність у кількох суміжних виділах та вздовж маршрутів нанесених на картах. Це дозволило обстежити ділянки фонду головного користування та суцільних санітарних рубок і скласти переліки раритетних видів та угруповань.

Незважаючи на це передбачено повторно обстежити кожну ділянку перед початком планової діяльності під час моніторингу.

Методи досліджень

Методи дослідження: польові (флористичні та еколого-популяційні) здійснювалися маршрутно-експедиційним способом; камеральні (ідентифікаційний, обробка гербарних колекцій, ботаніко-географічний, порівняльно-флористичний, картографічний) методи.

Геоботанічні описи рослинності здійснювали шляхом ідентифікації кожного виду рослин на дослідній ділянці та оцінки його рясності за шкалою Браун-Бланке з присвоєнням відповідного балу:

5 – рослиною покрито більше ¾ майданчика (більше 75%);

4 – рослиною покрито від ½ до ¾ майданчика (або 50-75%);

3 – рослиною покрито від ¼ до ½ майданчика (або 25-50%);

2 – рослиною покрито від 1/20 до ¼ майданчика (5-25%) або досить розріджені, але покривають більше 1/20 покриття;

1 – рослини численні, але покривають менше 1/20 (1-5%);

+ – рослини розріджені з дуже незначним покриттям (менше 1%);

r – украй не чисельні з дуже незначним покриттям (1-5 особин (менше 1%).

Інвентаризацію наземних безхребетних здійснювали за стандартизованими методиками: огляд травостою, суцвіть рослин.

Ручний збір та візуальне спостереження здійснювали при інвентаризації безхребетних в деревних мікрооселищах, на стовбурах і гілках дерев, на суцвіттях рослин, а також при спостереженні за поведінкою тварин. Під час візуального спостереження тварин фотографували. Метод візуального спостереження ефективний для таксономічних груп, які легко розпізнаються неозброєним оком, а також для інвентаризації видів внесених до Червоної книги України й інших природоохоронних списків і не підлягають вилученню із середовища існування.

Інвентаризацію наземних хребетних здійснювали за стандартизованими методиками: 1) прямого візуального спостереження; 2) обліку слідів; 3) акустичного спостереження.

Типовим методом інвентаризації хребетних тварин були їх візуальні обліки. Зокрема спостерігали земноводних, плазунів, ссавців і птахів у їх природньому середовищі і за можливості здійснювали фотографування.

Ознаки перебування та сліди ссавців встановлювали за спеціалізованими польовими посібниками, а також використовували Інструкцію з обліків чисельності мисливських тварин, затверджену наказом Міністерства охорони навколишнього природного середовища та ядерної безпеки України №116 від 26.05.1999. Для виявлення місць перебування кажанів оглядали дерева-оселища із дуплами, тріщинами стовбурів, відшаруваннями кори, зламами скелетних гілок тощо. Виявлення присутності кажанів встановлювали за їх соціальними звуками, наявністю фекалій на поверхні ґрунту, характерними подряпинами на вході у дупла і тріщини стовбура.

Птахів обліковували за їх акустичними сигналами при сприятливих погодних умовах. Зареєстровані види птахів вносили до польового щоденника.

Інвентаризація видів біоти, угруповань та оселищ, що підлягають особливій охороні здійснювались на трансектах, що були прокладені через виділи визначених кварталів де проводитиметься планова діяльність. Види біоти (тварини, гриби, лишайники, рослини), занесені до IV видання Червоної книги України (Наказ Міністерства захисту довкілля та природних ресурсів України від 19 січня 2021 року № 29) обліковувались візуальними спостереженнями без

вилучення із середовища існування і за можливості підтверджувались фотографічними матеріялами. Кожен вид ідентифікували у природних умовах, записували до польового щоденника, вказували кількість виявлених особин, квартал і виділ, у яких виявлено відповідний вид. Також використовували відомості моніторингу видів занесених до Червоної книги України, які проводяться відповідними лісництвами.

Інвентаризацію рослинних угруповань, занесених до Зеленої книги України здійснювали відповідно до оновленого Наказу Міністерства захисту довкілля та природних ресурсів України від 17.12.2020 №368 " Про затвердження переліків рідкісних і таких, що перебувають під загрозою зникнення, та типових природних рослинних угруповань, які підлягають охороні і заносяться до Зеленої книги України, та природних рослинних угруповань, які вилучені із Зеленої книги України".

Інвентаризацію оселищ Конвенції про охорону дикої флори та фауни і природних середовищ існування в Європі (Бернська конвенція) здійснювали відповідно до Revised Annex I of Resolution 4 (1996) of the Bern convention on endangered natural habitat types using the EUNIS habitat classification.

Інвентаризацію дерев та мікрооселищ особливо важливих для збереження біорізноманіття здійснювали відповідно до каталогу деревних мікрооселищ (Kraus, D. та інші, 2016).

Оцінку впливу планованої діяльності на біоту здійснювали за шкалою:

1) Значний позитивний вплив – планована діяльність є причиною стрімкого і масового розповсюдження об'єкту оцінки.

2) Помірний позитивний вплив – планована діяльність є причиною зростання кількісних і якісних показників об'єкту оцінки.

3) Мінімальний позитивний вплив – планована діяльність є причиною підвищення віталітету об'єкту оцінки.

4) Нейтральний (відсутній) вплив – планована діяльність не чинить жодного впливу на об'єкт оцінки.

5) Мінімальний негативний вплив – планована діяльність є причиною зниження віталітету об'єкту оцінки.

6) Помірний негативний вплив – планована діяльність є причиною скорочення кількісних і якісних показників об'єкту оцінки.

7) Значний негативний вплив – планована діяльність є причиною стрімкого зникнення об'єкту оцінки.

Також використовували мапи онлайн-ресурсів Публічної кадастрової карти України та Emerald Network.

При роботі також опрацьовували матеріяли лісовпорядкування, проєкти організації та

розвитку лісового господарства, таксаційні описи, відомості поквартальних підсумків, плани лісонасаджень, оглядові плани запроєктованих лісогосподарських заходів, плани протипожежних заходів, наукові публікації, ресурси біорізноманіття України: http://dc.smnh.org/ та https://ukrbin.com/.

Рослинні угруповання, занесені до Зеленої книги України

Урезультаті досліджень ділянок планованої діяльності угруповань Зеленої книги на час досліджень не виявлено.

У зв'язку з цим планова діяльність Коростишівського надлісництва філії «Столичний лісовий офіс» ДП «Ліси України» не буде негативно впливати на рідкісні угруповання.

Раритетні види флори

Основу списку рідкісних видів природної флори Коростишівського надлісництва філії «Столичний лісовий офіс» ДП «Ліси України» склали види, внесені в «Червону книгу України» та види, що є домінантами угруповань, внесених у «Зелену книги України», до додатків: «Конвенції про збереження дикої фауни і флори та природних середовищ у Європі», «Конвенції про міжнародну торгівлю видами дикої фауни і флори, які перебувають під загрозою зникнення» та в інші міжнародні списки рідкісних рослин, у «Перелік рідкісних і таких, що перебувають під загрозою зникнення, видів рослин на території Житомирської області» (таблиця 3.23).

Деякі види відібрано шляхом аналізу флористичних і хорологічних праць.

Основними та додатковими критеріями відбору видів для досліджень були:

1) наявність виду у Червоних книгах, охоронних списках будь-якого рангу;

2) поширення і стан популяцій ендемічних, диз'юнктивно-ареальних, гранично-ареальних та рідкісних видів у складі флори;

3) належність виду до реліктових і тих, що зникають з природних причин;

4) належність виду до рідкісних і зникаючих угруповань та специфічних екологічних ніш;

5) практичне використання виду;

6) належність виду до декоративних дикорослих видів, які стають рідкісними або зникають внаслідок масового винищення цих рослин у природному середовищі.

Таблиця 3.23 – Види рослин, що занесені до Червоної книги України, регіональних „червоних” списків, додатків міжнародних конвенцій, Європейського Червоного списку видів тварин і рослин, що знаходяться під загрозою зникнення у світовому масштабі

Вид		Червона книга	Регіональний червоний список	Бернська конвенція, додаток	CITEC, додаток	Європ.червоний список, категорія
Українська назва	Латинська назва					
Гніздівка звичайна	*Neottia nidus-avis* (L.) Rich.	+			+	
Коручка чемерниковидна	*Epipactis helleborine* (L.) Crantz	+			+	
Коручка пурпурова	*Epipactis purpurata* Smith	+			+	
Любка зеленоквіткова	*Platanthera chlorantha* (Cust.) Rchb.	+			+	
Любка дволиста	*Platanthera bifolia* (L.) Rich.	+			+	
Зозулині сльози яйцеподібні	*Listera ovata* (L.) R.Br.	+			+	
Підсніжник білосніжний	*Galanthus nivalis* L.	+			+	
Лілія лісова	*Lilium martagon* L.	+				
Пальчатокорінник м'ясо-червоний	*Dactylorhiza incarnata* (L.) Soo	+			+	
Півники сибірські	*Iris sibirica* L.	+				
Рябчик шаховий	*Frittilaria meleagris* L.	+				
Всього		11	0	0	8	0

Як видно з таблиці у Червону книгу України внесено 11 вид рослин (Гніздівка звичайна *Neottia nidus-avis* (L.) Rich., Коручка чемерниковидна *Epipactis helleborine* (L.) Crantz, Коручка пурпурова *Epipactis purpurata* Smith, Любка зеленоквіткова *Platanthera chlorantha* (Cust.) Rchb., Любка дволиста *Platanthera bifolia* (L.) Rich., Зозулині сльози яйцеподібні *Listera ovata* (L.) R.Br., Підсніжник білосніжний *Galanthus nivalis* L., Лілія лісова *Lilium martagon* L., Пальчатокорінник м'ясо-червоний *Dactylorhiza incarnata* (L.) Soo, Півники сибірські *Iris sibirica* L., Рябчик шаховий *Frittilaria meleagris* L.).

8 видів підлягають охороні згідно з Додатком «Конвенції про міжнародну торгівлю видами дикої фауни і флори, які перебувають під загрозою зникнення (Гніздівка звичайна *Neottia nidus-avis* (L.) Rich., Коручка чемерниковидна *Epipactis helleborine* (L.) Crantz, Коручка пурпурова *Epipactis purpurata* Smith, Любка зеленоквіткова *Platanthera chlorantha* (Cust.) Rchb., Любка дволиста *Platanthera bifolia* (L.) Rich., Зозулині сльози яйцеподібні *Listera ovata* (L.) R.Br., Підсніжник білосніжний *Galanthus nivalis* L., Пальчатокорінник м'ясо-червоний *Dactylorhiza incarnata* (L.) Soo.).

Під час дослідження планової діяльності Коростишівського надлісництва філії «Столичний лісовий офіс» ДП «Ліси України» складено квартально-видільний перелік раритетних видів флори, наведений в таблиці 3.24.

Таблиця 3.24 – Місцезростання раритетних видів флори

Лісництво	Квартал	Виділ	Площа	Вік	ТЛУ	Склад	Рідкісний вид	ПЗФ
Андрушівське					Д2Г Д	8Дз2Лпд	Лілія лісова *Lilium martagon*	-
Андрушівське					С2Г Д	10Дз+Клг+Лпд+Гз	Лілія лісова *Lilium martagon*	-
Андрушівське					Д2Г Д	10ДЗ+Гз+Лпд	Гніздівка звичайна *Neottia nidus-avis*	+
Андрушівське					Д2Г Д	10ДЗ+Гз+Лпд	Коручка широколиста *Epipactis helleborine*	+
Андрушівське					Д2Г Д	10ДЗ+Гз+Лпд	Лілія лісова *Lilium martagon*	+
Андрушівське					Д2Г Д	10ДЗ+Гз+Лпд	Любка дволиста *Platanthera bifolia*	+
Корнинське					С2Г Д	9Дз1Бп	**Гніздівка звичайна *Neottia nidus-avis****	-
Корнинське					С2Г Д	9Дз1Бп	**Коручка широколиста *Epipactis helleborine****	-
Корнинське					С2Г Д	7Дз2Лпд1Бп	**Коручка широколиста *Epipactis helleborine****	-
Корнинське					С2Г Д	7Дз2Лпд1Бп	**Гніздівка звичайна *Neottia nidus-avis****	-
Корнинське					С2Г Д	7Дз2Лпд1Бп	**Любка дволиста *Platanthera bifolia****	-
Корнинське					0	Болото низинне	Півники сибірські *Iris sibirica*	+
Ходорківське					С2Г ДС	8Дз1Бп1Сз	**Коручка широколиста *Epipactis helleborine****	-
Ходорківське					С2Г ДС	8Дз1Бп1Сз	**Гніздівка звичайна *Neottia nidus-avis****	-
Ходорківське					С2Г Д	7Дз3Сз+Бп+Ялє	Гніздівка звичайна *Neottia nidus-avis*	+
Ходорківське					С2Г Д	7Дз3Сз+Бп+Ялє	Любка дволиста *Platanthera bifolia*	+
Ходорківське					С3Г Д	7Дз3Сз+Бп	Коручка широколиста *Epipactis helleborine*	+
Ходорківське					С3Г Д	7Дз3Сз+Бп	Лілія лісова *Lilium martagon*	+
Ходорківське					С2Г Д	7Дз3Сз+Бп	Гніздівка звичайна *Neottia nidus-avis*	+
Ходорківське					С2Г Д	7Дз3Сз+Бп	Коручка широколиста *Epipactis helleborine*	+
Ходорківське					С2Г Д	7Дз3Сз+Бп	Лілія лісова *Lilium martagon*	+
Ходорківське					С2Г Д	7Дз3Сз+Бп	Любка дволиста *Platanthera bifolia*	+
Ходорківське					С2Г Д	6Дз4Сз	Гніздівка звичайна *Neottia nidus-avis*	+
Ходорківське					С2Г Д	6Дз4Сз	Лілія лісова *Lilium martagon*	+

Лісництво	Квартал	Виділ	Площа	Вік	ТЛУ	Склад	Рідкісний вид	ПЗФ
Ходорківське					С2Г Д	6Дз4Сз	Коручка широколиста *Epipactis helleborine*	+
Ходорківське					С2Г Д	6Дз4Сз	Любка дволиста *Platanthera bifolia*	+
Ходорківське					С2Г Д	8Дз2Сз+Бп	**Півники сибірські *Iris sibirica****	+
Ружинське					ДЗГ Д	10ДЗ+Гз+Клг	Гніздівка звичайна *Neottia nidus-avis*	+
Ружинське					ДЗГ Д	10ДЗ+Гз+Клг	Лілія лісова *Lilium martagon*	+
Ружинське					ДЗГ Д	10Дз+Гз+Клг	Любка дволиста *Platanthera bifolia*	+
Ружинське					Д2Г Д	8Гз1Лпд1Клг+Дз	Підсніжник білосніжний *Galanthus nivalis*	+
Ружинське					С4В ЛЧ	10Влч+Клг	Гніздівка звичайна *Neottia nidus-avis*	+
Ружинське					С4В ЛЧ	10Влч+Клг	Коручка широколиста *Epipactis helleborine*	+
Ружинське					С4В ЛЧ	10Влч+Клг	Рябчик шаховий *Frittilaria meleagris*	+
Ружинське					Д2Г Д	10Дз+Гз+Ос	Рябчик шаховий *Frittilaria meleagris*	+
Ружинське					Д2Г Д	9Дз1Гз	Гніздівка звичайна *Neottia nidus-avis*	+
Ружинське					Д2Г Д	9Дз1Гз	Коручка широколиста *Epipactis helleborine*	+
Ружинське					Д2Г Д	9Дз1Гз	Лілія лісова *Lilium martagon*	+
Ружинське					Д2Г Д	9Дз1Гз	Любка дволиста *Platanthera bifolia*	+
Ружинське					Д2Г Д	10Дз+Гз+Ос	Пальчатокорінник м'ясо-червоний *Dactylorhiza incarnata*	+
Ружинське					С2Г Д	8Гз2Лпд+Дз+Клг	Гніздівка звичайна *Neottia nidus-avis*	+
Ружинське					С2Г Д	8Гз2Лпд+Дз+Клг	Лілія лісова *Lilium martagon*	+
Ружинське					С2Г Д	8Гз2Лпд+Дз+Клг	Підсніжник білосніжний *Galanthus nivalis*	+
Ружинське					С2Г Д	8Гз2Лпд+Дз+Клг	Зозулині сльози яйцеподібні *Listera ovata*	+
Ружинське					Д2Г Д	9Клг1Брс+Ял+Бп+Чр	Коручка широколиста *Epipactis helleborine*	+
Ружинське					Д2Г Д	9Клг1Брс+Ял+Бп+Чр	Коручка пурпурова *Epipactis purpurata*	+
Ружинське					Д2Г Д	9Клг1Брс+Ял+Бп+Чр	Лілія лісова *Lilium martagon*	+
Ружинське					Д2Г Д	9Клг1Брс+Ял+Бп+Чр	Любка дволиста *Platanthera bifolia*	+

Лісництво	Квартал	Виділ	Площа	Вік	ТЛУ	Склад	Рідкісний вид	ПЗФ
Ружинське					Д2ГД	9Клг1Брс+Ял+Бп+Чр	Любка зеленоквіткова *Platanthera chlorantha*	+
Ружинське					Д2ГД	7Лпд3Дз+Брс+Клг	Лілія лісова *Lilium martagon*	+
Ружинське					Д2ГД	7Лпд3Дз+Брс+Клг	Коручка пурпурова *Epipactis purpurata*	+
Ружинське					Д2ГД	7Лпд3Дз+Брс+Клг	Гніздівка звичайна *Neottia nidus-avis*	+
Ружинське					Д2ГД	4Гз3Клг1Яз1Брс1Ос+Лпд+Бп+Чр	Коручка пурпурова *Epipactis purpurata*	+
Ружинське					Д2ГД	4Гз3Клг1Яз1Брс1Ос+Лпд+Бп+Чр	Гніздівка звичайна *Neottia nidus-avis*	+
Ружинське					Д2ГД	4Гз3Клг1Яз1Брс1Ос+Лпд+Бп+Чр	Лілія лісова *Lilium martagon*	+
Ружинське					Д2ГД	7Дз1Гз1Лпд1Клг	Коручка пурпурова *Epipactis purpurata*	+
Ружинське					Д2ГД	7Дз1Гз1Лпд1Клг	Лілія лісова *Lilium martagon*	+
Ружинське					Д2ГД	5Дз3Гз1Лпд1Клг+Брс	Коручка пурпурова *Epipactis purpurata*	+
Ружинське					Д2ГД	7Дз1Лпд1Гз1Клг+Чр+Акб+Брс	Лілія лісова *Lilium martagon*	+
Попільнянське					Д2ГД	9Дз1Клг	**Гніздівка звичайна *Neottia nidus-avis****	–
Дубовецьке					С2ГДС	8Сз1Дз1Бп+Ос+Бп	**Гніздівка звичайна *Neottia nidus-avis****	+
					С2ГДС	7Сз3Дз+Ос+	**Лілія лісова *Lilium martagon****	+
					С2ГДС	7Сз1Дз1Бп1Ос	**Гніздівка звичайна *Neottia nidus-avis****	–

**** - нововиявлені місцезнаходження раритетних видів флори в межах надлісництва***

Квартально-видільний перелік надається у звіті з конфіденційною інформацією.

Ділянки із виявленими місцезростаннями раритетних видів, що знаходяться за межами природно-заповідних об'єктів рекомендовано не включати у фонд головного користування, створивши охоронну зону в радіусі 50 м навколо місцезростання виду.

Квартально-видільний перелік передано у ВО «Укрдержліспроект» для врахування при проведенні лісовпорядкування.

У виявлених місцезнаходженнях раритетних видів рекомендується проводити моніторинг за станом популяцій раритетних видів для уникнення негативного впливу на рідкісні види.

Адвентивні види рослин

Адвентивні види поширені переважно в антропогенно порушених екотопах (узбіччя доріг, околиці населених пунктів).

Чисельність особин перелічених видів невелика і не становить загрози місцевому біорізноманіттю.

Таблиця 3.25 – Адвентивні види рослин

Назва виду
Клен ясенели́стий *Acer negundo* L.
Амброзія полинолиста *Ambrosia artemisiifolia* L .
Борщівник Сосновського *Heracleum sosnowskyi* Manden .

Відомості про тваринний світ

Характеристика рідкісних видів тварин на території Коростишівського надлісництва філії «Столичний лісовий офіс» ДП «Ліси України» за даними лісового господарства та відмічених під час дослідження моніторингів та ОВД наведено в таблиці 3.26.

Таблиця 3.26 – Перелік видів тварин, що охороняються, в регіоні

Назва виду (українська, латинська)	***Червона книга України***	***Бернська конвенція***	***CITES***	***CMS***	***AEWA***	***EUROBATS***	***Європейський червоний список***	**МСОП**
ПТАХИ								
Лелека білий *Ciconia ciconia (L.)*		2		2	+			
Крижень Anas platyrhynchos		3		1,2	+			
Лунь лучний Circus pygargus (L.	Вр	2	2	1,2				
Лунь очеретяний Circus aeruginosus (L.)		2	2	1,2				
Канюк звичайний *Buteo buteo*		2	2	1,2				
Канюк степовий *Buteo rufinus*	Зн							
Чапля сіра *Ardea cinerea*		2						
Підорлик малий Aquila pomarina C.L.Brehm	Зн	2	2	1,2				
Орлан-білохвіст Haliaeetus albicilla (L.)	Рд	2	2	1,2				
Куріпка сіра Perdix perdix		3					V	
Перепілка Coturnix coturnix (L.)		3		2				
Горлиця звичайна Streptopelia turtur		3						
Зозуля звичайна *Cuculus canorus*		3						
Одуд *Upupa epops L.*		2						
Жовна чорна Dryocopus martius (L.)		2						
Дятел звичайний *Dendrocopos major (L.)*		2						
Дятел малий *Dendrocopos minor (L.)*		2						
Дятел середній *Dendrocopos medius (L.)*		2						
Жайворонок лісовий Lullula arborea		3						
Жайворонок польовий Alauda arvensis		3						
Ластівка міська Delichon urbica (L.)		2						
Ластівка сільська Hirundo rustica L.		2						
Щеврик лісовий Anthus trivialis (L.)		2						
Сорокопуд терновий Lanius collurio L.		2						
Сорокопуд сірий Lanius excubitor L.	Рд	2						
Вивільга Oriolus oriolus (L.)		2		3				
Очеретянка лучна Acrocephalus schoenobaenus (L.)		2						
Кропив’янка садова Sylvia borin (Bodd.)		2						
Кропив’янка сіра Sylvia communis Lath.		2						

Назва виду (українська, латинська)	*Червона книга України*	*Бернська конвенція*	*CITES*	*CMS*	*AEWA*	*EUROBATS*	*Європейський червоний список*	**МСОП**
Вільшанка *Erithacus rubecula (L.)*		2		2				
Повзик *Sitta europaea L.*		2						
Зяблик Fringilla coelebs		3						
ССАВЦІ								
Заєць сірий *Lepus europaeus*		3						
Козуля європейська *Capreolus capreolus*		3						
Лось європейський Alces alces		3						

Під час польових досліджень в межах Коростишівського надлісництва філії «Столичний лісовий офіс» ДП «Ліси України» виявлено види фауни внесені в Червону книгу України: Лелека білий Ciconia ciconia (L.), Крижень Anas platyrhynchos, Лунь лучний Circus pygargus (L.), Лунь очеретяний Circus aeruginosus (L.), Канюк звичайний Buteo buteo, Канюк степовий Buteo rufinus, Чапля сіра Ardea cinerea, Підорлик малий Aquila pomarina C.L.Brehm, Орлан-білохвіст Haliaeetus albicilla (L.), Куріпка сіра Perdix perdix, Перепілка Coturnix coturnix (L.), Горлиця звичайна Streptopelia turtur, Зозуля звичайна Cuculus canorus, Одуд Upupa epops L., Жовна чорна Dryocopus martius (L.), Дятел звичайний Dendrocopos major (L.), Дятел малий Dendrocopos minor (L.), Дятел середній Dendrocopos medius (L.), Жайворонок лісовий Lullula arborea, Жайворонок польовий Alauda arvensis, Ластівка міська Delichon urbica (L.), Ластівка сільська Hirundo rustica L., Щеврик лісовий Anthus trivialis (L.), Сорокопуд терновий Lanius collurio L., Сорокопуд сірий Lanius excubitor L., Вивільга Oriolus oriolus (L.), Очеретянка лучна Acrocephalus schoenobaenus (L.), Кропив'янка садова Sylvia borin (Bodd.), Кропив'янка сіра Sylvia communis Lath., Вільшанка Erithacus rubecula (L.), Повзик Sitta europaea L., Зяблик Fringilla coelebs, Заєць сірий Lepus europaeus, Козуля європейська Capreolus capreolus, Лось європейський Alces alces.

Знахідки рідкісних видів тварин на території Коростишівського надлісництва філії «Столичний лісовий офіс» ДП «Ліси України», відмічені під час дослідження наведено в таблиці 3.27.

Таблиця 3.27 – Знахідки рідкісних видів тварин

Назва виду	**Місце знаходження (лісництво)**	**Місце знаходження (квартал/виділ)**
Лелека білий *Ciconia ciconia (L.)*	Дубовецьке	
Канюк звичайний *Buteo buteo*		
Повзик *Sitta europaea L.*		
Дятел звичайний *Dendrocopos major (L.)*		
Жайворонок лісовий Lullula arborea		
Крижень Anas platyrhynchos		
Горлиця звичайна Streptopelia turtur	Івницьке	
Ластівка сільська Hirundo rustica L.		

Вільшанка *Erithacus rubecula (L.)*		
Зозуля звичайна *Cuculus canorus*	Коростишівське	
Лунь очеретяний Circus aeruginosus (L.)		
Дятел середній *Dendrocopos medius (L.)*		
Ластівка міська Delichon urbica (L.)		
Лось європейський Alces alces		
Зозуля звичайна *Cuculus canorus*	Кропивнянське	
Сорокопуд терновий Lanius collurio L.		
Очеретянка лучна Acrocephalus schoenobaenus (L.)		
Вивільга Oriolus oriolus (L.)	Смолівське	
Зозуля звичайна *Cuculus canorus*		
Зозуля звичайна *Cuculus canorus*	Ходорківське	
Канюк звичайний *Buteo buteo*		
Повзик *Sitta europaea L.*		
Жовна чорна Dryocopus martius (L.)		
Одуд *Upupa epops L.*		
Сорокопуд сірий Lanius excubitor L.	Корнинське	
Лунь лучний Circus pygargus (L.		
Кропив'янка садова Sylvia borin (Bodd.)		
Повзик *Sitta europaea L.*		
Зяблик Fringilla coelebs		
Заєць сірий *Lepus europaeus*		
Зозуля звичайна *Cuculus canorus*	Андрушівське	
Щеврик лісовий Anthus trivialis (L.)		
Дятел малий *Dendrocopos minor (L.)*		
Козуля європейська *Capreolus capreolus*		
Жайворонок польовий Alauda arvensis	Попільнянське	
Куріпка сіра Perdix perdix	Ружинське	
Перепілка Coturnix coturnix (L.)		
Кропив'янка сіра Sylvia communis Lath.		
Підорлик малий Aquila pomarina C.L.Brehm		
Канюк степовий *Buteo rufinus*		
Чапля сіра *Ardea cinerea*		
Орлан-білохвіст Haliaeetus albicilla (L.)		

Квартально-видільний перелік надається у звіті з конфіденційною інформацією.

У межах планової діяльності місць гніздування та масового розмноження раритетних видів фауни не виявлено. Види фауни спорадично зустрічаються по всій території надлісництва.

Частина ділянок, де відмічені раритетні види входить до експлуатаційних лісів, тому дані, що отримані в результаті досліджень передані у ВО «Укрдержліспроект» для врахування при проведенні лісовпорядкування.

Заплановані заходи із підтримки та збереження охоронюваних видів та оселищ

Використання лісових ресурсів, яке включає головне користування, санітарні та інші види рубок у межах планованої діяльності підприємства повинно здійснюватися виключно із врахуванням основних засад діючого Законодавства у сфері ведення лісового господарства та здійснення лісозаготівель. Усі заходи повинні здійснюватися із врахуванням Законів України «Про Червону книгу України», «Про природно-заповідний фонд» на основі основних положень «Лісового кодексу України», «Правил рубок головного користування», «Санітарних правил в лісах

України», «Настанов із лісового насінництва» та ін. настанов та рекомендацій.

Спеціальне використання лісових ресурсів, зокрема здійснення рубок головного користування, які є частиною планованої діяльності підприємства повинні проводитися відповідно до «Порядку спеціального використання лісових ресурсів», затвердженого постановою Кабінету Міністрів України від 23 травня 2007 року №761, і «Правил рубок головного користування», затверджених наказом Державного комітету лісового господарства України від 23.12.2009 року № 364 та внесеними відповідними змінами і доповненнями. Заборонено здійснювати будь-які види планованої діяльності у сезон тиші.

Інші види рубок, зокрема, рубки формування та оздоровлення лісів, санітарні рубки повинні здійснюватися відповідно до «Правил поліпшення якісного складу лісів», затверджених постановою Кабінету Міністрів України від 12 квітня 2007 р. № 724, «Санітарними правилами в лісах України», затверджених постановою Кабінету Міністрів України від 27 липня 1995 р. № 555 із змінами внесеними згідно постанови Кабінету Міністрів України від 26 жовтня 2016 р. № 756 та іншими затвердженими змінами і доповненнями.

Під час проведення планованої діяльності (здійснення усіх видів рубок) заборонено вирубування та пошкодження: цінних і рідкісних дерев та чагарників, занесених до Червоної книги України; - насінників і плюсових дерев, а також дерев з гніздами рідкісних видів птахів, занесених до Червоної книги України, дуплястих та найстаріших дерев (Стаття 19. Закону України Про Червону Книгу України; п. 1.3 «Правила рубок головного користування» Наказ ДКЛГ України №364 від 23.12.2009; Стаття 70. Лісового Кодексу України) та інші зміни і доповнення до вказаних нормативних документів.

За результатами проведених польових науково-дослідних робіт у межах планованої діяльності підприємства (рубки головного користування) відсутні види флори та фауни, занесені до Червоної книги та до переліку рідкісних і зникаючих видів фауни та флори (додаток 1, 2 і 3 Бернської Конвенції та з додатку 1 Резолюції №6 (1998). За умови, якщо такі будуть виявлені під час відводів або ж безпосереднього проведення рубок головного користування вони повинні бути збережені згідно чинного Законодавства.

При наявності цінних та рідкісних дерев (занесених до Червоної книги України, важливих для збереження місць гніздування птахів чи місць оселення ссавців), або ж дерев із цінними генетичними властивостями (переважання за висотою та діаметром на 30%, прямостовбурні, очищені від сучків та доброго стану), які можуть бути віднесені до плюсових, або кандидатів у плюсові, повинні бути збережені та зазначені у переліку лісорубного квитка як такі, що не підлягають рубанню. Кандидати у плюсові дерева повинні бути відмічені згідно діючих «Настанов із лісового насінництва», а матеріали подані до регіональних лісонасіннєвих лабораторій та науково-дослідних установ для внесення до державного Реєстру.

У межах лісового фонду підприємства необхідно проводити роботи щодо виявлення типових та унікальних природних комплексів, а також місць зростання та оселення рідкісних та зникаючих видів тварин і рослин, які підлягають заповіданню. Усі лісогосподарські заходи у об'єктах природно-заповідного фонду (ПЗФ) необхідно здійснювати у відповідності до чинного законодавства, зокрема: Закону України «Про природно-заповідний фонд України» та «Лісового кодексу України». Доцільно також провести аналіз стану об'єктів ПЗФ із закладанням моніторингових ділянок для оцінювання стану та динаміки компонентів фітоценозів.

Екологічна мережа

Екологічна мережа – єдина територіальна система, яка створюється з метою поліпшення умов для формування та відновлення довкілля, підвищення природно-ресурсного потенціалу території України, збереження ландшафтного та біологічного різноманіття, місць оселення та зростання цінних видів тваринного і рослинного світу, генетичного фонду, а також інших територій, які мають особливу цінність для охорони навколишнього природного середовища і відповідно до законів та міжнародних зобов'язань України підлягають особливій охороні.

Рішенням Житомирської обласної ради від 05.05.2010 №2206/51/2-10 затверджено Регіональну схему екологічної мережі Житомирської області.

Структурними елементами екомережі є:

Природні ядра (ядра біорізноманітності або ключові природні території) – це території збереження генетичного, видового, екосистемного й ландшафтного різноманіття. Їх характеризує велика різноманітність видів, форм ландшафтів і середовищ існування живих організмів. Особливу роль вони відіграють у збереженні ендемічних, реліктових, рідкісних і зникаючих видів. У природному ядрі розрізняють біоцентри і буферні зони. Біоцентри – це території найбільшої концентрації біорізноманіття з найвищим ступенем природності, рідкісності, унікальності й найсуворішим режимом заповідання. Буферна зона – місцевість з природним або частково зміненим станом ландшафту, що оточує найцінніші ділянки екологічної мережі та захищає їх від дії зовнішніх негативних факторів, спричинених діяльністю людини. Буферні зони є зовнішнім оточенням біоцентрів, їх захисними зонами. Здебільшого це території з регульованим режимом заповідання.

Екокоридори або перехідні зони для забезпечення взаємозв'язків між природними екосистемами – елементи дефрагментації природних масивів і міграційні шляхи водночас. Просторові витягнуті структури, що зв'язують між собою природні ядра. Вони включають території з різним ступенем природності й заповідності, а також території, що підлягають ренатуралізації. Це природна або приведена до природного стану ділянка землі чи водної поверхні, яка на різних рівнях просторової організації екологічної мережі забезпечує для природного середовища умови безперервності, системної єдності та функції біокомунікації.

Відновлювальні райони – це території, де є потреба відновлення порушених елементів екосистем, середовищ існування і ландшафтів європейського значення або повне відновлення деяких районів.

Буферні зони – території, які сприяють зміцненню мережі та її захисту від впливу негативних зовнішніх факторів

Особливістю екомережі як специфічної форми охорони природи є те, що до об'єктів природно-заповідного фонду належать, як правило, лише території природних ядер екомережі, усі решта територій далі можуть залишатися в їх господарському використанні у відповідності з призначенням і типом угідь.

Територія Коростишівського надлісництва філії «Столичний лісовий офіс» ДП «Ліси України» є елементами регіональної екологічної мережі Житомирської області (рисунок 3.7).

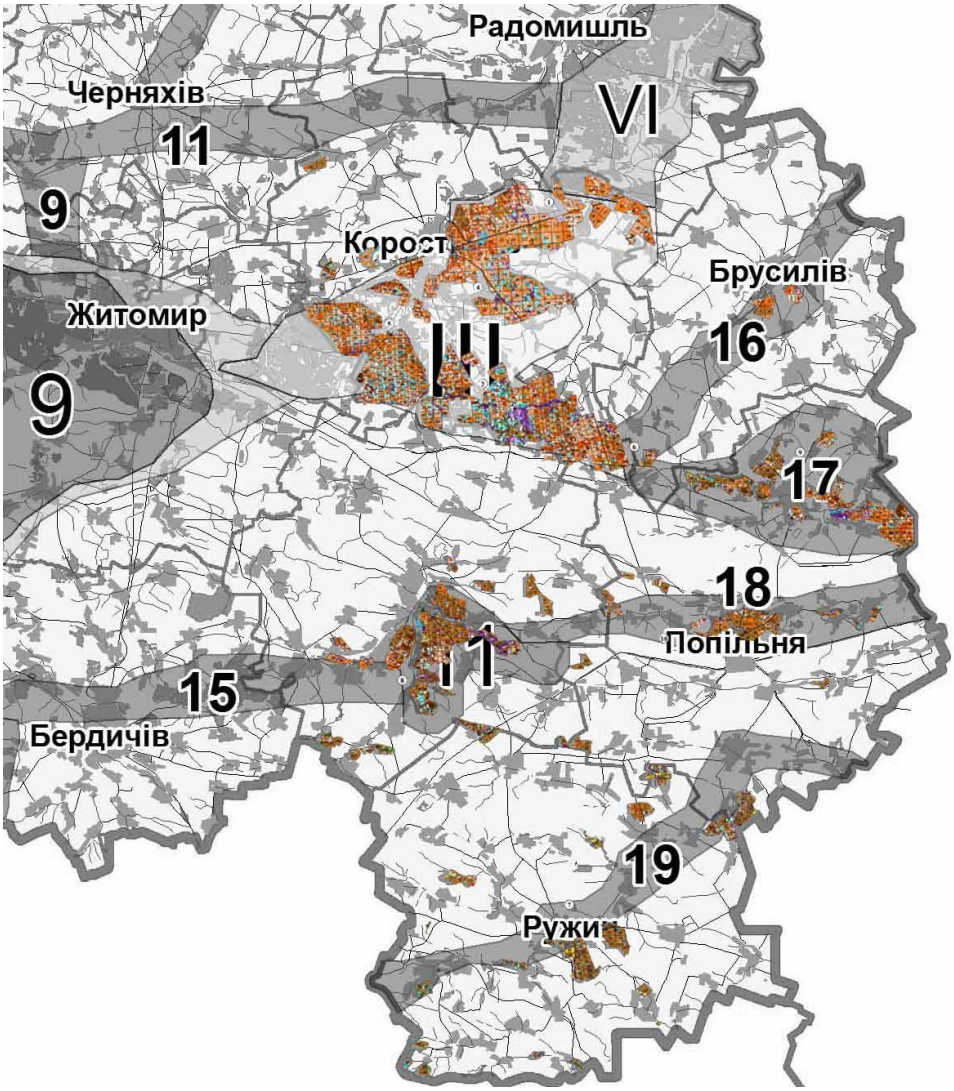

Рисунок 3.7 – Схема Коростишівського надлісництва філії «Столичний лісовий офіс» ДП «Ліси України» у системі Екомережі Житомирської області

Ключові території (ядра) національного рівня

III – Коростишівське;

Ключові території (ядра) регіонального рівня

11 – Андрушівське

Сполучні території (екокоридори) регіонального рівня

15 – Пустоська (долинна);

16 – Верхньоздвизька (долинна);

17 – Верхньоірпінська (долинна);

18 – Верхньоунавська (долинна);

19 – Раставицька (долинна).

Територія Коростишівського надлісництва філії «Столичний лісовий офіс» ДП «Ліси України» включена до Ключової території (ядра) національного рівня (ІІІ – Коростишівське), Ключової території (ядра) регіонального рівня (11 – Андрушівське), Сполучних територій (екокоридори) регіонального рівня (15 – Пустоська (долинна), 16 – Верхньоздвизька (долинна), 17 – Верхньоірпінська (долинна), 18 – Верхньоунавська (долинна), 19 – Раставицька (долинна)).

Особливістю екомережі як специфічної форми охорони природи є те, що до об'єктів природно-заповідного фонду належать, як правило, лише території природних ядер екомережі, усі решта територій далі можуть залишатися в їх господарському використанні у відповідності з призначенням і типом угідь.

Під час дослідження території екомережі всі виявлені раритетні види та угруповання позначено в квартально-видільних таблицях, наведених у відповідних розділах звіту.

Рубки плануються із виключенням ділянок із раритетними видами і угрупованнями для їх збереження та подальшого моніторингу.

Природно-заповідний фонд

Характеристика обєктів ПЗФ в межах Коростишівського надлісництва філії «Столичний лісовий офіс» ДП «Ліси України», що становить 1592,01 га – 3,27 % наведена в таблиці 3.28.

В межах території природно-заповідного фонду рубки головного користування не проводяться.

Таблиця 3.28 – Об'єкти природно-заповідного фонду на території Коростишівського надлісництва філії «Столичний лісовий офіс» ДП «Ліси України»

Найменування об'єктів природно-заповідного фонду і підстави для їх виділення	За даними охоронних зобов'язань		За даними лісовпорядкування		Примітки (причини змін площі чи літерації)
	площа, га	місцезнаходження	площа, га	місцезнаходження	
Парк - пам'ятка садово-паркового мистецтва загальнодержавного значення					
«Івницький» Постанова РМ УРСР від 29.01.1960 р. № 105	14,0	Івницьке л-во л-во кв. 82	14,0	Івницьке л-во л-во кв. 82	
Заказники місцевого значення					
Урочище «П'ятигірка», ландшафтний Рішення 8	29,1	Андрушівське лісництво кв.107	29,1	Андрушівське лісництво кв.107	

Найменування об'єктів природно-заповідного фонду і підстави для їх виділення	За даними охоронних зобов'язань		За даними лісовпорядкування		Примітки (причини змін площі чи літерації)
	площа, га	місцезнаходження	площа, га	місцезнаходження	
сесії Житомирської обласної ради VIII скликання від 16.12.2021 №362		в.1-4,6-11,13-16,20- 23,28		в.1-4,6-11,13-16,20- 23,28	
„Андрушівський ліс-1", лісовий Рішення Житомирського облвиконкому від 03.12.1982 р. №489	2,8	Андрушівське л-во кв.69 вид.2	2,8	Андрушівське л-во кв.69 вид.2	
„Андрушівський ліс-2", лісовий Рішення Житомирського облвиконкому від 03.12.1982 р. №489	2,8	Андрушівське л-во кв.53 вид.8	2,8	Андрушівське л-во кв.53 вид.8	
„Нехворощ", лісовий Рішення Житомирського облвиконкому від 03.12.1982 р. №489	33,0	Андрушівське л-во кв.90 вид.2	33,0	Андрушівське л-во кв.90 вид.2	
„Попільнянський ліс". Рішення Житомирського облвиконкому від 20.11.1967 р. №610	5,8	Попільнянське л-во кв.20 в.12	5,8	Попільнянське л-во кв.20 в.12	
«Перепища» Рішення обласної ради від 22.11.2012 р. № 718	57,0	Ружинське л-во кв.70	57,0	Ружинське л-во кв.70	
«Дубовець», лісовий Рішення 14 сесії Житомирської обласної радиV111 скликання від 16.03.2023 №512	525,1	Івницьке лісництво кв.63,73,81,86,89,92 в.4- 8,11,14,19 Ходорківське лісництво кв.19,25,31,36,43,50 в.10- 12	525,1	Івницьке лісництво кв.63,73,81,86,89,92 в.4- 8,11,14,19 Ходорківське лісництво кв.19,25,31,36,43,50 в.10- 12	
«Галове болото», гідрологічний Рішення облвиконкому від 17.09.1979р. № 398	92,5	Коростишівське лісництво кв 15 вид 21,34,кв 16 вид 23,27,кв 20 вид 4,11, кв 21 вид 1,2,3	92,5	Коростишівське лісництво кв 15 вид 67,68, кв 16 вид 56-58, кв 20 вид 1, кв 21 вид 1-3	Поділ виділів за складом насадження
„Сущанські ставки", гідрологічний Рішення Житомирського облвиконкому від 17.09.1979 р. №398	49,5	Корнинське л-во кв.63 в.2,4,7 кв.64 в.2,3,4	49,5	Корнинське л-во кв.63 в.2,4,6,9,10 кв.64 в.2,3,4,17,18	Поділ виділів за складом насадження
„Жовтневе", ботанічний Рішення Житомирського облвиконкому від 07.03.1991 р. №68	48,2	Ходорківське л-во кв.86 в.16 кв.87 в.7 кв.95 в.11, 20,21 кв.96 в.1, 8, 20, 21	48,2	Ходорківське л-во, кв.86 вид.16,21 кв.87 вид.7,20 кв.95 вид.11,20,21 кв.96 вид.1,8,20,21	Поділ виділів за складом насадження
«Конвалія», ботанічний Рішення облвиконкому від 07.03.1991р. № 68	72,2	Дубовецьке л-во кв. 21 вид. 45-51 кв. 22 вид. 1-4	72,2	Дубовецьке л-во кв. 21 вид. 45-51 кв. 22 вид. 1-4	
«Голубіївський ліс», ботанічний Рішення обласної ради від 07.03.2018 р. № 998	134,0	Ружинське л-во кв.32,33,34	134,0	Ружинське л-во кв.32,33,34	

Найменування об'єктів природно-заповідного фонду і підстави для їх виділення	За даними охоронних зобов'язань		За даними лісовпорядкування		Примітки (причини змін площі чи літерації)
	площа, га	місцезнаходження	площа, га	місцезнаходження	
«Карачина гора», ботанічний Рішення обласної ради від 07.03.2018 р. № 998	24,0	Ружинське л-во кв.37 вид.4	24,0	Ружинське л-во кв.37 вид.4	
«Боброве болото», зоологічний Рішення облвиконкому від 07.03.1991р. № 68	56,0	Смолівське лісництво кв. 117 вид. 1-19	56,0	Смолівське лісництво кв. 117 вид. 1-19	
«Мусіївка», орнітологічний Рішення обласної ради від 29.11.2001 р. зі змінами від 22.11.2012 р. № 718 та від 31.05.2018 р. № 1082	325,0	Ружинське л-во кв.73-79	325,0	Ружинське л-во кв.73-79	
«Власенки», орнітологічний Рішення обласної ради від 29.11.2001 року	120,5	Ружинське л-во кв.71,72	120,5	Ружинське л-во кв.71,72	
	1578,0		1578,0		
Пам'ятка природи місцевого значення					
Дуб „Велетень". Рішення Житомирського облвиконкому від 31.03.1964 р. №149	0,01	Андрушівське л-во кв.46 в.4	0,01	Андрушівське л-во кв.46 в.4	
	1592,01		1592,01		

Всі об'єкти природно-заповідного фонду відповідають цільовому призначенню.

Ведення лісового господарства в об'єктах природно-заповідного фонду проводити згідно "Методичних рекомендацій щодо режиму збереження лісових екосистем на територіях природно-заповідного фонду України різних категорій", які затверджено спільним наказом Міністерства екології та природних ресурсів України та Державного комітету лісового господарства України від 24 грудня 2003 року №185/210-А

Смарагдова мережа

Смарагдова мережа України (англ. Emerald network) – українська частина Смарагдової мережі Європи. Метою створення Смарагдової мережі Європи є збереження природної фауни, флори та оселищ. Вона була ініційована та координується Бернською конвенцією (1979). Смарагдова мережа має переважно ті самі основи формування, що й NATURA 2000, але діє за межами Європейського Союзу, розвиваючи загальноєвропейський підхід щодо охорони типів природних оселищ.

Об'єкти в межах Смарагдової мережі разом із територіями NATURA 2000 становлять ядро Загальноєвропейської екологічної мережі (PanEuropean Ecological Network, PEEN), яка також підтримується Бернською конвенцією. Держави – члени Європейського Союзу виконують вимоги Бернської конвенції шляхом розвитку мережі NATURA 2000, а території особливої охорони NATURA 2000 відповідають територіям особливого природоохоронного значення Смарагдової мережі.

Смарагдовий об’єкт – це природна територія, на якій проживають зникаючі та цінні види рослин і тварин, які мають міжнародне значення і перелічені в Резолюції № 6 (1998) Бернської конвенції про охорону дикої флори та фауни і природних середовищ існування в Європі, а також містить природні середовища існування (оселища), які перелічені в Резолюції № 4 Бернської конвенції.

Об’єкти Смарагдової мережі описано за інтерактивною картою http://emerald.net.ua/ та посібником «Смарагдова мережа в Україні».

Опис рідкісних угруповань описано за «Тлумачним посібником оселищ Резолюції №4 Бернської конвенції, що знаходяться під загрозою і потребують спеціальних заходів охорони».

В районі розташування Коростишівського надлісництва філії «Столичний лісовий офіс» ДП «Ліси України» є 3 об’єкти Смарагдової мережі UA 0000320 Teteriv river valley площею 51710,29 га, UA 0000165 Korostyshivskyi площею 41696,0 га, UA 0000161 Unava площею 13331,0 га, що межують з надлісництвом, включаючи його частину (рисунок 3.8, таблиця 3.29).

Об’єкт Смарагдової мережі UA 0000165 Korostyshivskyi площею 41696,0 га включає територію лісництв: Дубовецьке (кв 1-29), Івницьке (1-81, 83-96), Коростишівське (кв 1-30, 52-66), Кропивнянське (кв 1-46), Смолівське (кв 8-10, 15, 16, 20-22, 25-119), Ходорківське (кв 1, 3-5, 7-56, 59-65, 68-77, 80-85, 88-94, 98, 101).

Об’єкт Смарагдової мережі UA 0000161 Unava площею 13331,0 га включає територію Корнинського лісництва (кв 53-95).

Об’єкт Смарагдової мережі UA 0000320 Teteriv river valley площею 51710,29 га межує із територією лісництв: Дубовецьке (кв 1), Коростишівське (кв 1, 12, 25, 52, 54, 56), Кропивнянське (кв 1), Смолівське (кв 1, 5).

Таблиця 3.29 – Території включені до Смарагдової мережі

Назва лісництва	**Перелік кварталів**	**Площа, га**	**Об’єкт смарагдової мережі**
Дубовецьке	1-29	2841,9	UA0000165 Korostyshivsky
Івницьке	1-81,83-96	4649,6	UA0000165 Korostyshivsky
Корнинське	53-95	2212,0	UA0000161 Unava
Коростишівське	1-30,52-66	3599,3	UA0000165 Korostyshivsky
Кропивнянське	1-46	4165,4	UA0000165 Korostyshivsky
Смолівське	8-10,15,16,20-22,25-119	55481,0	UA0000165 Korostyshivsky
Ходорківське	1,3-5,7-56,59-65,68-77,80-85, 88-94,98,101	4381,3	UA0000165 Korostyshivsky
Всього		27397,6	

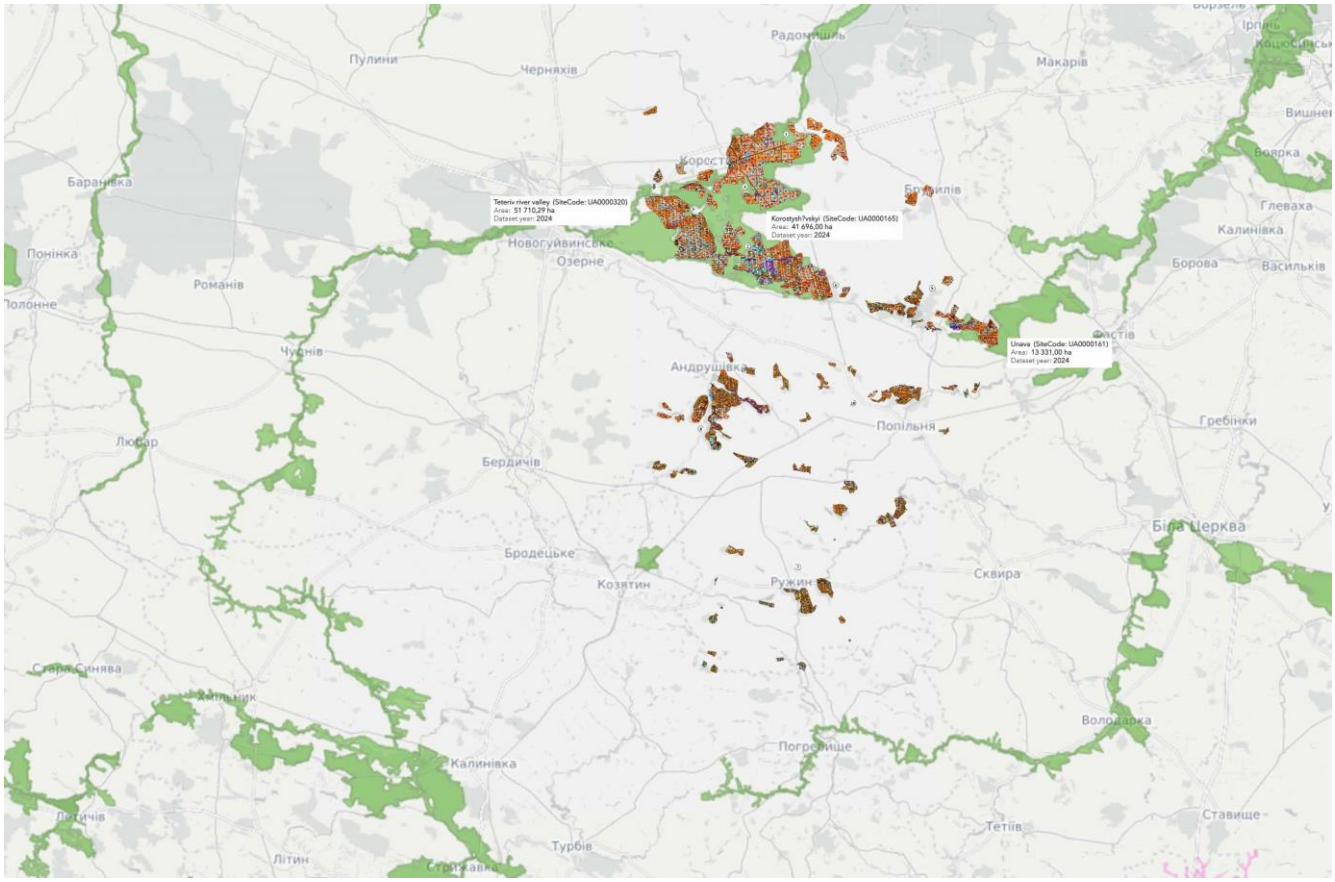

Рисунок 3.8 – Карта об’єктів Смарагдової мережі Коростишівського надлісництва філії «Столичний лісовий офіс» ДП «Ліси України»

Угруповання Бернської конвенції для об’єктів Смарагдової мережі UA 0000320 Teteriv river valley площею 51710,29 га, UA 0000165 Korostyshivskyi площею 41696,0 га, UA 0000161 Unava площею 13331,0 га, що межують з Коростишівським надлісництвом філії «Столичний лісовий офіс» ДП «Ліси України», включаючи його частину, охарактеризовані в таблиці 3.30.

Таблиця 3.30 – Угруповання Смарагдової мережі

Код	**Оселища**	**Рослинні угруповання**	**Види**	**Додаток І Оселищної Директиви ЄС**	**0000161**	**0000165**	**0000320**
C2 Поверхневі текучі води							
C2.33	Мезотрофна рослинність повільно текучих водотоків	Batrachion fluitantis, Nymphaeion albae, Potamogetonion	Siella erecta (Потічник прямий), Mentha aquatica (м'ята водяна) f. submersa (рослина проточних водойм), Potamogeton perfoliatus (Рдесник пронизанолистий), Potamogeton natans (Рдесник плавучий), Groenlandia densa (Гренладія густолиста), Batrachium trichophyllum (Жовтець волосолистий), Batrachium fluitans (Водяний жовтець плаваючий), Batrachium aquatile (Жовтець водний), Callitriche stagnalis (Вирінниця ставкова), Nymphaea alba (Лата́ття бі́ле),	Частина 3260 Водотоки від рівнинних до гірських поясів з рослинністю Ranunculion fluitantis (Batrachion fluitantis) та Callitricho-Batrachion (Batrachion fluitantis).	+		

			Myriophyllum spicatum (Водопериця колосиста).				
D Трясовини, верхові та низинні болота D2 Долинні трясовини, бідні низинні болота та перехідні трясовини							
D2.3	Перехідні трясовини та сплавини	Caricion fuscae, Sphagno-Caricion canescentis.	Eriophorum gracile (Пухівка струнка), Carex chordorrhiza (Осока тонкокореневищна), Carex lasiocarpa (Осока пухнастоплода), Carex diandra (Осока двотичинкова), Carex Rostrata (Осока здута), Carex limosa (Осока багнова), Scheuchzeria palustris (Болотянка звичайна), Hammarbya paludosa (М'якух болотний), Liparis loeselii (Жировик Льозеля), Rhynchospora alba (Ринхоспора біла), Rhynchospora fusca (Ринхоспора бура), Menyanthes trifoliata (Бобівник трилистий), Epilobium palustre (Зніт болотний), Pedicularis palustris (Шолудивник болотний), Sphagnum Сфагнуми sp. (S. papillosum (Сфагнум папіллозний), S. angustifolium (Сфагнум вузьколистий), S. subsecundun (Сфагнум однобокий), S. fimbriatum (Сфагнум бахромчастий), S. riparium (Сфагнум береговий), S. cuspidatum (сфагнум загострений), Calliergon giganteum (Красивомох гігантський), Drepanocladus evolvens (дрепаноклад відгорнений), Scorpidium scorpioides (Скорпідій скорпіоноподібний), Campylium stellatum (кампиліум зірчастий), Aneura pinguis (Безжилка жирна), Ophrys insectifera (Комашник мухоносний), Orchis palustris (Плодоріжка болотна), Cladium mariscus (Меч-трава болотна).	7140 Перехідні трясовини та сплавини. 7150 Западини на торфових субстратах з Rhynchosporion (Caricion fuscae)		+	
D5.2	Наземні угруповання високих видів Carex, Cladium та Cyperus, скупчення, зазвичай маловидові та часто монодомінантні, на заблочених ґрунтах. Ці види також ростуть в складі каймової рослинності біля водойм (C3.2).	Magnocaricion elatae, Carici-Rumicion hydrolapathi.	Ostericum palustre (Дягель болотяний), Carex acuta (Осока гостра), Carex acutiformis (Осока гостровидна), Carex appropinquata (Осока зближена), Carex elata (Осока висока), Carex lasiocarpa (Осока пухнастоплода), Carex paniculata (Осока волотиста), Cladium mariscus (Меч-трава болотна), Schoenus nigricans (Сажник чорнуватий).	7210 Карбонатні низинні болота з Cladium mariscus та з видами Caricion davallianae	+	+	+
E1.11	Євро-сибірські угруповання на уламках скель	Alysso alyssoidis-Sedion, Hyperico perforati-Scleranthion perennis, Sedo	Alyssum calycinum, Arabis auriculata, Cerastium spp., Hornungia petraea, Jovibarba spp., Saxifraga tridactylites, Sedum spp., Sempervivum spp., Teucrium botrys	6110: Наскельні карбонатні або базифільні трав'яні угруповання Alysso-Sedion albi.		+	+

		albiVeronicion dillenii					
E1.9	Незімкнені несердземноморські сухі кислі та нейтральні трав'яні угруповання, у тому числі континентальні трав'яні угруповання на дюнах	Armerion elongatae, Corynephorion canescentis, Hyperico perforati-Scleranthion perennis, Koelerion glaucae, Sedo albi-Veronicion dillenii, Sileno conicae-Cerastion semidecandr	E1.91: Aira caryophyllea (Айра гвоздична), Vulpia bromoides (Вульпія бромусовидна), Vulpia myuros (Вульпія мишохвоста), Filago arvensis (Жабник польовий), Filago minima (Жабник малий), Filago vulgaris (Жабник германський), Spergula morisonii (Шпергель Моріcона), Myosotis discolor (Незабудка різнобарвна), Myosotis micrantha (Незабудка дрібноквіткова), Ornithopus perpusillus (Сераделла маленька), Trifolium striatum (Конюшина смугаста), Trifolium arvense (Конюшина польова), Trifolium dubium (Конюшина сумнівна), Trifolium campestre (Конюшина рівнинна). E1.92: Agrostis capillaris (Мітлиця тонка), Agrostis vinealis (Мітлиця виноградникова), Poa angustifolia (Тонконіг вузьколистий), Anthoxanthum odoratum (Пахуча трава звичайна), Corynephorus canescens (Булавоносець сіруватий), Calamagrostis epigejos (Куничник наземний). E1.93: Corynephorus canescens (Булавоносець сіруватий), деколи Leymus arenarius (Колосняк піщаний). E1.94: Corynephorus canescens (Булавоносець сіруватий), Spergula morisonii (Шпергель весняний), Teesdalia nudicaulis (Голостеблиця піскова) та килимки кущистих лишайників (Cladonia (Кладонія), Cetraria (Ісла́ндський лиша́йник)). E1.99: Corynephorus canescens (Булавоносець сіруватий), Koeleria glauca (Келерія сиза), Thymus serpyllum (Чебрець повзучий) та мох Ceratodon purpureus (Цератодон пурпуровий).	2330 Континентальні дюни з незімкненими угрупованнями з Corynephorus та Agrostis. 2340 Паннонські континентальні дюни	+	+	
E2.2	Рівнинні та низькогірні сінокосні луки	Arrhenatherion elatioris, Calthion palustris, Cynosurion cristati, Deschampsion cespitosae, Molinion caeruleae	Arrhenatherum elatius, Alchemilla xanthochlora, Alopecurus pratensis, Anthriscus sylvestris, Bromopsis erecta, Campanula patula, Crepis biennis, Dactylis glomerata, Daucus carota, Equisetum arvense, Festuca rubra, Galium album, Geranium pratense, Heracleum sphondylium, Knautia arvensis, Leucanthemum vulgare, Medicago sativa, Pastinaca sativa, Picris hieracioides, Pimpinella major, Sanguisorba officinalis, Trifolium dubium, Trisetum flavescens.	6510 Низинні сінокосні луки (Alopecurus pratensis, Sanguisorba officinalis).			+
E3.4	Мокрі або вологі евтрофні і мезотрофні луки	Calthion palustris, Deschampsion cespitosae, Molinion caeruleae, Arrhenatherion elatioris,	E3.42: Juncus acutiflorus (Ситник загостренопелюстковий). E3.43: Deschampsia cespitosa (Щучник дернистий), Cnidium dubium (Стожильник сумнівний), Viola persicifolia (Фіалка персиколиста), Allium angulosum (Цибуля гранчаста), Iris sibirica (Ірис си-	Підтип E3.43 = 6440 Заплавні луки річкових долин Cnidion dubii (Deschampsion cespitosae)	+	+	+

		Filipendulion ulmariae.	бірський), Oenanthe silaifolia (Омег морквниковий), Gratiola officinalis (Авран лікарський), Juncus atratus (Ситник чорний), Leucojum aestivum (Білоцвіт літній), Lythrum virgatum (Плакун прутяний). E3.44: Juncus effusus (Ситник розлогий), Juncus conglomeratus (Ситник купчастий), Juncus inflexus (Ситник сизий), Juncus compressus (Ситник стиснутий), Juncus tenuis (Ситник тонкий), Carex hirta (Осока шорстковолосиста), Festuca arundinacea (Костриця очеретяна), Alopecurus geniculatus (Китник колінчастий), Rumex crispus (Щавель кучерявий), Mentha longifolia (М'ята довголиста), Mentha pulegium (М'ята блошина), Potentilla anserina (Перстач гусячий), Potentilla reptans (Перстач повзучий), Ranunculus repens (Жовтець повзучий). E3.46: Cirsium canum (Осот сірий), Alopecurus pratensis (Китник лучний), Festuca pratensis (Костриця лучна), Deschampsia cespitosa (Щучник дернистий), Polygonum bistorta (Гірчак зміїний), Angelica sylvestris (Дудник лісовий), Scirpus sylvaticus (Комиш лісовий), Caltha palustris (Калюжниця болотяна), Valeriana simplicifolia (Валеріана цілолиста), Ligularia bucovinensis (Язичник буковинський), Telekia speciosa (Крем'яник гарний).				
F Пустища, чагарники і тундра							
F9.1	Прирічкові чагарники	Epilobion fleischeri, Salicion albae, Salicion triandrae, Salicion eleagno-daphnoidis, Salicetalia purpureae.	Salix pentandra (Верба п'ятитичинкова), Salix elaeagnos (Верба сива), Frangula alnus (Крушина ламка), Hippophaë rhamnoides (Обліпиха звичайна), Myricaria germanica (Мірикарія німецька).	3230 Альпійські ріки та їхня прибережна деревно-чагарникова рослинність з Myricaria germanica. 3240 Альпійські ріки та їхня прибережна деревно-чагарникова рослинність з Salix elaeagnos.			+
G1 Широколистяні листопадні ліси							
G1.11	Прирічкові вербові ліси	Salicetea purpureae, Salicion albae	Aster novi-belgii, Impatiens glandulifera, Lycopus europaeus, Lysimachia vulgaris, Phalaroides arundinacea, Populus alba, Populus nigra, Salix sp., Urtica dioica.	3240 Альпійські ріки та їхня прибережна деревно-чагарникова рослинність з Salix elaeagnos. 91E0 Заплавні ліси з Alnus glutinosa та Fraxinus excelsior (Alno-Padion, Alnion incanae, Salicion albae). 92A0 Галерейні ліси з Salix			+

				alba та Populus alba.			
G1.7	Термофільні листопадні ліси	Aceri tatarici-Quercion, Agrostio-Quercion petraeae, Jasmino-Juniperion excelsae, Quercion pubescenti-petraeae.	G1.7C2: Carpinus orientalis, Fraxinus ornus, Cotinus coggygria, Piptatherum holciforme, Paeonia peregrina, Cornus mas, Quercus pubescens. G1.7C4: Tilia tomentosa, Tilia platyphyllos, Fraxinus excelsior, Brachypodium pinnatum, Galium album, Cruciata glabra, Digitalis grandiflora, Erysimum odoratum, Sisymbrium strictissimum, Aconitum anthora, Carduus collinus, Waldsteinia geoides, Melica altissima, Carex brevicollis. G1.7C6: Fraxinus angustifolia, Fraxinus ornus, Swida sanguinea, Tilia platyphyllos, Tilia tomentosa, Ulmus minor, Carpinus orientalis. G1.7C7: Juniperus communis, Ligustrum vulgare, Rhamnus cathartica, Crataegus monogyna, Prunus spinosa, Cerasus mahaleb, Rubus caesius, Euonymus verrucosa, Berberis vulgaris. G1.7C8: Tilia spp., Fraxinus spp., Quercus spp., Carpinus spp., Acer spp., Sorbus spp., Populus spp.	91B0 Термофільні ліси з Fraxinus angustifolia. 91H0 Паннонські ліси із Quercus pubescens. 91I0 Євро-сибірські степові діброви. 91M0 Паннонсько-балканські ліси з австрійського та скельного дубів.	+	+	
G1A1	Дубово-ясенево-грабові ліси на евтрофних і мезотрофних ґрунтах	Carpinion betuli	Carpinus betulus (Граб звичайний), Quercus robur (Дуб звичайний), Quercus petraea (Дуб ске), Chamaecytisus wulffi (Зіноваць Вульфа), Juniperus foetidissima (Ялівець смердючий), Juniperus excelsa (Ялівець високий), Cotinus coggygria (Скумпія звичайна). G1.A16: Quercus cerris, Sorbus torminalis (Берека), Acer campestre (Клен польовий), Ligustrum vulgare (Бирючина звичайна), Cornus mas (Дерен справжній (Берест), Rhamnus cathartica (Жостір проносний), Viola mirabilis (Фіалка дивна), Viola alba (Біла фіалка), Viola suavis (Фіялка приємна), Primula veris (Первоцві́т весняний), Polygonatum hirtum (Купина широколиста (Купина багатоквíткова), Polygonatum odoratum (Купина запашна), Pulmonaria mollis (Медунка м'яка), Chamaecytisus supinus (Зіновать купчаста), Convallaria majalis (Конвалія травне), Carex montana (Осока гірська), Carex umbrosa (Осока затінкова), Carex michelii (Осока Мікелі), Festuca heterophylla (Костриця різнолиста), Melica uniflora (Перлівка одноцвіта), Poa nemoralis (Тонконіг дібровний). G1.A1B: Carex brizoides (Осока трясучкоподíбна), Anemone nemorosa (Анемона дібровна), Corydalis solida (Ряст щільний), Galanthus nivalis (Підсні́жник звичайний), Gagea spathacea (Зірочки покривні), Gagea lutea (Зірочки жовті), Gladiolus imbricatus (Косарики черепичасті), Erythronium dens-canis (Еритроній собачий зуб), Helleborus dumetorum (Чемерник чагарниковий), Adoxa moschatellina (Адокса), Anemone	G1.A161 = 9170 Дубово-грабові ліси Galio-Carpinetum. G1.A1B, G1.A166, G1.A167 = 91G0 Паннонські ліси з Quercus petraea і Carpinus betulus.	+	+	

			ranunculoides (Анемона жовтецева), Ficaria verna (Пшінка весняна), Leucojum vernum (Білоцвіт весняний). G1.A1C: Tilia tomentosa (Липа срібляста), Pyrus elaeagnifolia (Груша), Acer stevenii (Клен Стевена), Lonicera caprifolium (Жимолость козолиста), Cotinus coggygria (Скумпія звичайна), Stellaria holostea (Зірочник лісовий), Carex pilosa (Осока волосиста), Galium intermedium (Підмаренник середній), Festuca heterophylla (Костриця різнолиста), Ranunculus auricomus (Жовтець золотистий), Aposeris foetida (Щербанець звичайний).				
G1A4	Яружні та схилові ліси	Tilio-Acerion	Acer pseudoplatanus, Actaea spicata, Fraxinus excelsior, Helleborus viridis, Lunaria rediviva, Taxus baccata, Ulmus glabra, Carpinus betulus, Corylus avellana, Quercus sp., Tilia cordata, Tilia platyphyllos. G1.A41: Acer platanoides, Fagus sylvatica, Quercus robur, Actaea spicata, Lamium montanum. G1.A45: Tilia cordata, Tilia, Acer platanoides, Fraxinus excelsior, Ulmus glabra, Fagus sylvatica, Euonymus latifolia, Asperula propinqua.	9180: Ліси Tilio-Acerion на схилах, осипищах і в ярах		+	
G3 Хвойні ліси							
G3.4232	Сарматські ліси степової зони з Pinus sylvestris	Festuco-Pinion sylvestris	Festuco-Pinion sylvestris	91U0 Сарматські степові соснові ліси (Cytiso-Pinetalia)	+		
H Континентальні оселища, позбавлені рослинності, або з розрідженою рослинністю							
H2.5	Кислі силікатні осипища теплих експозицій	Galeopsion.				+	
H3.1	Кислі силікатні континентальні кліфи	Androsacion vandellii, Asplenion septentrionalis, Hypno-Polypodion vulgaris, Silenion lerchenfeldianae.	H3.11: Rumex acetosella, Aurinia saxatilis, Polypodium vulgare, Woodsia ilvensis, Primula minima.	8220 Силікатні скелясті схили з хазмофітною рослинністю		+	

Угруповання Бернської конвенції для об’єктів Смарагдової мережі UA 0000320 Teteriv river valley площею 51710,29 га, UA 0000165 Korostyshivskyi площею 41696,0 га, UA 0000161 Unava площею 13331,0 га, що межують з Коростишівським надлісництвом філії «Столичний лісовий офіс» ДП «Ліси України», включаючи його частину, включають природні угруповання: C2.33 Мезотрофна рослинність повільно текучих водотоків, D2.3 Перехідні трясовини та сплавини, D5.2 Наземні угруповання високих видів Carex, Cladium та Cyperus, скупчення, зазвичай маловидові та часто монодомінантні, на заблочених ґрунтах, E1.11 Євро-сибірські угруповання на уламках скель, E1.9 Незімкнені несердземноморські сухі кислі та нейтральні трав’яні угруповання, у тому числі континентальні трав’яні угруповання на дюнах, E2.2 Рівнинні та низькогірні сінокосні луки, E3.4 Мокрі або вологі евтрофні і мезотрофні луки, F9.1 Прирічкові чагарники, G1.11 Прирічкові вербові

ліси, G1.7 Термофільні листопадні ліси, G1A1 Дубово-ясенево-грабові ліси на евтрофних і мезотрофних ґрунтах, G1A4 Яружні та схилові ліси, G3.4232 Сарматські ліси степової зони з Pinus sylvestris, H2.5 Кислі силікатні осипища теплих експозицій, H3.1 Кислі силікатні континентальні кліфи.

Отже, Природні оселища (біотопи) Бернської Конвенції (Додаток I Резолюції 4 (1996) Бернської Конвенції) займають незначні площі, розташовані переважно в межах водних об'єктів, заболочених територіях, лучних ділянках, де рубки не проводяться.

Угруповання F9.1 Прирічкові чагарники, G1.11 Прирічкові вербові ліси, G1.7 Термофільні листопадні ліси, G1A1 Дубово-ясенево-грабові ліси на евтрофних і мезотрофних ґрунтах, G1A4 Яружні та схилові ліси, G3.4232 Сарматські ліси степової зони з Pinus sylvestris, включають характерні для регіону лісові угруповання.

Під час дослідження рослинного покриву Коростишівського надлісництва філії «Столичний лісовий офіс» ДП «Ліси України» виявлено 3 природних оселищ (біотопи) Бернської Конвенції (Додаток I Резолюції 4 (1996) Бернської Конвенції) (таблиця 3.31).

Таблиця 3.31 – Природні оселища (біотопи) Бернської Конвенції (Додаток I Резолюції 4 (1996) Бернської Конвенції)

Код	**Оселища**	**Рослинні угруповання**	**Лісництво**	**Квартал, виділ**	**Площа, га**
D Трясовини, верхові та низинні болота					
D5.2	Наземні угруповання високих видів Carex, Cladium та Cyperus, скупчення, зазвичай маловидові та часто монодомінантні, на заблочених ґрунтах. Ці види також ростуть в складі каймової рослинності біля водойм (C3.2).	Magnocaricion elatae, Carici-Rumicion hydrolapathi.	Коростишівське Корнинське		
G1 Широколистяні листопадні ліси					
G1.7	Термофільні листопадні ліси	Aceri tatarici-Quercion, Agrostio-Quercion petraeae, Jasmino-Juniperion excelsae, Quercion pubescenti-petraeae.	Андрушівське Андрушівське Івницьке Попільнянське Попільнянське Ружинське Ружинське Ружинське Ружинське Андрушівське Корнинське		

Код	Оселища	Рослинні угруповання	Лісництво	Квартал, виділ	Площа, га
G1A1	Дубово-ясенево-грабові ліси на евтрофних і мезотрофних ґрунтах	Carpinion betuli	Ружинське Ружинське Ружинське Ружинське Ружинське Ружинське Ружинське Ружинське Ружинське		

Квартально-видільний перелік надається у звіті з конфіденційною інформацією.

Під час дослідження рослинного покриву Коростишівського надлісництва філії «Столичний лісовий офіс» ДП «Ліси України» виявлено 3 природних оселищ (біотопи) Бернської Конвенції (Додаток I Резолюції 4 (1996) Бернської Конвенції): D5.2 Наземні угруповання високих видів Carex, Cladium та Cyperus, скупчення, зазвичай маловидові та часто монодомінантні, на заблочених ґрунтах, G1.7 Термофільні листопадні ліси, G1A1 Дубово-ясенево-грабові ліси на евтрофних і мезотрофних ґрунтах.

Отже, Природні оселища (біотопи) Бернської Конвенції (Додаток I Резолюції 4 (1996) Бернської Конвенції) займають незначні площі, розташовані переважно в межах об’єктів природно-заповідного фонду, заболочених територіях, де рубки не проводяться.

Угруповання G1.7 Термофільні листопадні ліси, G1A1 Дубово-ясенево-грабові ліси на евтрофних і мезотрофних ґрунтах в межах надлісництва включають характерні для регіону лісові угруповання.

У таблиці 3.31 включено природні оселища, що за характерними особливостями відносяться до найцінніших насаджень в межах надлісництва.

Планова діяльність у насадженнях, що за характерними особливостями відносяться до Природних оселищ Бернської Конвенції буде проводитись відповідно до Закону про території Смарагдової мережі після його ухвалення.

Перелік видів, що охороняються в об’єктах Смарагдової мережі UA 0000320 Teteriv river valley площею 51710,29 га, UA 0000165 Korostyshivskyi площею 41696,0 га, UA 0000161 Unava площею 13331,0 га, що межують з надлісництвом, включаючи його частину, охарактеризовані в таблиці 3.32.

Таблиця 3.32 – Перелік видів Резолюції №6 Бернської Конвенції об’єктів Смарагдової мережі

Група	Код	Назва виду		0000161	0000165	0000320
P	4068	Adenophora lilifolia	Аденофора лілієлиста	+		+
B	A229	Alcedo atthis	Рибалочка блакитний	+		
B	A255	Anthus campestris	Щеврик польовий	+		
B	A029	Ardea purpurea	Чапля руда	+		
B	A089	Aquila pomarina	Підорлик малий		+	
B	A222	Asio flammeus	Сова болотяна		+	
A	1188	Bombina bombina	Кумка червоночерева	+	+	+
B	A021	Botaurus stellaris	Бугай водяний	+		
M	1352	Canis lupus	Вовк		+	
B	A224	Caprimulgus europaeus	Дрімлюга звичайний	+	+	
B	A027	Casmerodius albus	Чепура велика	+		
M	1337	Castor fiber	Бобер європейський	+	+	+
B	A030	Ciconia nigra	Лелека чорний		+	
B	A080	Circaetus gallicus	Змієїд блакитноногий		+	
B	A081	Circus aeruginosus	Лунь очеретяний		+	
I	1088	Cerambyx cerdo	Вусач дубовий великий західний	+		
B	A196	Chlidonias hybridus	Крячок білощокий	+		
B	A198	Chlidonias leucopterus	Крячок білокрилий	+		
B	A197	Chlidonias niger	Крячок чорний	+		
F	1149	Cobitis taenia	Щипавка звичайна	+	+	+
B	A122	Crex crex	Деркач лучний		+	
B	A239	Dendrocopos leucotos	Дятел білоспинний		+	
B	A238	Dendrocopos medius	Дятел середній	+	+	
B	A236	Dryocopus martius	Жовна чорна	+	+	
R	1220	Emys orbicularis	Болотна черепаха європейська	+	+	+
F	2484	Eudontomyzon mariae	Мінога українська		+	+
B	A321	Ficedula albicollis	Мухоловка білошия		+	
B	A320	Ficedula parva	Мухоловка мала		+	
B	A154	Gallinago media	Баранець великий		+	
I	1082	Graphoderus bilineatus	Плавунець дволінійний	+		
B	A127	Grus grus	Журавель сірий		+	
B	A022	Ixobrychus minutus	Бугайчик звичайний	+		
P	4097	Iris aphylla ssp. hungarica	Півники угорські		+	
P	1805	Jurinea cyanoides	Наголоватки волошкові		+	
P	6282	Klasea lycopifolia	Серпій різнолистий	+		+
I	1083	Lucanus cervus	Жук-олень	+		
I	1042	Leucorrhinia pectoralis	Білоноска болотна	+	+	
B	A246	Lullula arborea	Лісовий жайворонок		+	
M	1355	Lutra lutra	Видра річкова	+	+	
I	1060	Lycaena dispar	Червінець непарний	+	+	
B	A073	Milvus migrans	Шуліка чорний	+		
F	1145	Misgurnus fossilis	В'юн звичайний	+		
B	A072	Pernis apivorus	Осоїд євразійський		+	
B	A234	Picus canus	Жовна сива	+	+	
B	A120	Porzana parva	Погонич малий	+		
B	A119	Porzana porzana	Погонич звичайний	+		
P	1477	Pulsatilla patens	Сон широколи́стий		+	
F	1134	Rhodeus sericeus amarus	Гірчак європейський	+	+	
F	5339	Rhodeus amarus	Гірчак європейський			+
F	6144	Romanogobio albipinnatus	Пічкур білоперий			+
F	1146	Sabanejewia aurata	Щи́павка золотиста		+	
B	A307	Sylvia nisoria	Кропив'янка рябогруда		+	
P	1437	Thesium ebracteatum	Льонолисник безприквітковий		+	

Група	Код	Назва виду		0000161	0000165	0000320
A	1166	Triturus cristatus	Тритон гребінчастий			+

Група A – Земноводні, B – Птахи, F – Риби, I – Безхребетні, M – Ссавці, P – Рослини, R – Рептилії.

3.8 Історико-культурна спадщина

Об'єкт культурної спадщини – визначне місце, споруда (витвір), комплекс (ансамбль), їхні частини, пов'язані з ними рухомі предмети, а також території чи водні об'єкти (об'єкти підводної культурної та археологічної спадщини), інші природні, природно-антропогенні або створені людиною об'єкти незалежно від стану збереженості, що донесли до нашого часу цінність з археологічного, естетичного, етнологічного, історичного, архітектурного, мистецького, наукового чи художнього погляду і зберегли свою автентичність.

Згідно листа № 2016-1.22/04-24 від 10.12.2024 року, виданого Управлінням культури та туризму Житомирської обласної військової адміністрації (додаток Л), надано перелік об'єктів культурної спадщини на території Бердичівського та Житомирського районів Житомирської області.

Планована діяльність буде здійснюватись за межами об'єктів археології та їх охоронних зон.

Коростишівське надлісництва філії «Столичний лісовий офіс» ДП «Ліси України» зобов'язується проводити плановану діяльність у відповідності до «Проектів меж території, зон охорони та режимів їх використання пам'ятки археології» та Закону України «Про охорону культурної спадщини».

3.9 Соціально-економічні умови

Промисловість

В 2017 р. в лісах колишнього ДП «Попільнянське лісове господарство» в цілому було заготовлено 132,37 тис. м^3 ліквідної деревини, в т.ч. ділової - 35,73 тис. м^3. Із загального обсягу заготовленої ліквідної і ділової деревини хвойні породи складають відповідно 100,68 тис. м^3 (27,98 тис. м^3), твердолистяні породи - 24,26 тис. м^3 (5,70 тис. м^3), м'яколистяні породи - 7,43 тис. м^3 (2,05 тис. м^3).

Основні сортименти, які заготовлюються в лісгоспі є: пиловник - 24%, технологічна сировина - 19%, дрова паливні - 54%, будівельний ліс - 2%.

Вся деревина реалізується на біржевих торгах. У 2017 році реалізовано на внутрішньому ринку - 105,20 тис.м^3, на експорт - 3,87 тис.м^3, використано на власну потребу - 3,09 тис.м^3, власну переробку - 7,23 тис.м^3, інші витрати - 4,74 тис.м^3.

Попитом у споживачів користуються всі сортименти.

В 2017 р. в лісах колишнього ДП «Коростишівське лісове господарство» в цілому було

заготовлено 142,0 тис. м^3 ліквідної деревини, в т.ч. ділової – 46,8 тис. м^3. Із загального обсягу заготовленої ліквідної і ділової деревини хвойні породи складають відповідно 128,9 тис. м^3 (42,5 тис. м^3), твердолистяні породи – 5,3 тис. м^3 (1,7 тис. м^3), м'яколистяні породи – 7,8 тис. м^3 (2,6 тис. м^3).

Основні сортименти, які заготовляються в лісгоспі лісоматеріали круглі 67%; дрова промислового використання - 21%; дрова не промислового використання – 10%; довгомірні матеріали – 2%.

Найбільшими споживачами деревини є: на експорт 7,3 тис.м^3 – GLD TRADE; SCTRANSILVANIA; на внутрішньому ринку: 73,4 тис.м^3 – Коростенський завод МДФ; Перечинський ЛХК; Українська холдингова лісопильна компанія; місцеве населення - 3,8 тис.м^3.

Лісгосп повністю задовольняє потребу в деревині Коростишівський адміністративний район.

Найбільшим попитом у споживачів користується пиловник всіх порід, технологічна сировина, дрова.

Транспорт

Район розташування надлісництва характеризується досить розвинутою мережею шляхів транспорту загального користування. Основними транспортними магістралями в зоні діяльності лісгоспу є: залізниця Коростишів – Житомир; автомобільна дорога міжнародного значення Київ – Чоп М 06 – 31,8 км; автомобільні дороги районного значення: Смолівка – Борок – Вільня – 17,8 км; Козіївка – Городське – 14,4 км; Коростишів – Щеглівка – Ходорків – 30 км; Коростишів – Глибочок – Смолівка – 11 км; Великі Кошарища – Студениця – 5 км; Коростишів – Городське – 8 км; Коростишів – Гуменники – 15 км; Коростишів – Привороття – 11 км; регіональні Р-18 Житомир-Попільня-Сквира; Р-32 Кременець-Козятин-Б.Церква; територіальна Т-06-11 Ставище-Брусилів-Попільня, мережа доріг місцевого значення. Територію також перетинають залізниці: Київ-Козятин-Жмеринка, Київ-Фастів-Житомир.

Протяжність лісогосподарських доріг на території лісгоспу складає 646 км. Загальна протяжність шляхів транспорту за нормативами на 1000 га площі складає 85 км, а ступінь забезпеченості відповідно до нормативів - 72%.

Більшість лісових доріг має невисокий технічний стан, на них відсутні паспорти, час експлуатації раніше збудованих чи поліпшених доріг перевищує 30 років і вони потребують капітального ремонту.

3.10 Ймовірні зміни базового сценарію без здійснення планованої діяльності

Визначення ймовірності зміни поточного стану довкілля без здійснення планованої діяльності здійснювалось методом аналізу зміни показників забруднення основних факторів навколишнього середовища протягом останніх років.

Ґрунти. Без провадження планованої діяльності не зміниться. Відмінності у розвитку ґрунтового покриву виключно локальні.

Водні ресурси. При здійсненні планованої діяльності уздовж берегів річок, навколо озер, водоймищ та інших водних об'єктів виділяють лісові ділянки, з категорії експлуатаційних лісів та відносять до категорії захисних лісів за нормативами згідно з постановою КМ України «Про затвердження Порядку поділу лісів на категорії та виділення особливо захисних лісових ділянок» від 16.05.2007 № 733. У разі відмови від діяльності прогнозується захаращення прибережних смуг та потрапляння у водні об'єкти гілок, кори та сухих деревостанів.

Здійснення планованої діяльності не передбачає використання води в технологічному процесі, тому вплив відсутній, як при здійсненні планованої діяльності, так і без неї.

Атмосфера. Без провадження планової діяльності у атмосферу не буде викидатись велика кількість забруднюючих речовин. Відмінності у розвитку стану атмосфери переважно локальні – основна їх частка відмічається у межах планованої діяльності та її санітарно-захисної зони.

Біорізноманіття. Планована діяльність матиме незначний негативний вплив на рослинний та тваринний світ, їх популяцій та міграції. Також біота не буде страждати від результатів функціонування техніки – шуму, механічної дії, викидів тощо. Крім того, у разі відмови від планованої діяльності збільшиться площа деревостанів з осередками хвороб лісу. Можливе розповсюдження комах-шкідників призведе до знищення лісових насаджень та всихання стовбурів і гілок листяних порід. Загалом для біоти більш сприятливим буде відсутність планованої діяльності, але на локальному рівні.

Суспільство. Без провадження планованої діяльності на локальному рівні прогнозується зменшення податкових надходжень до бюджету, відсутність робочих місць, не буде розвитку місцевої економіки.

Таким чином, без проведення планованої діяльності природне довкілля буде переживати менше негативного впливу і виключаються деякі потенційні загрози. Більшість з цих відмінностей відчуваються виключно на локальному рівні. Зменшиться забезпечення сировиною деревообробних та деревопереробних підприємств; зовсім незначною мірою зменшиться рівень забруднення навколишнього середовища; погіршиться санітарний стан лісів. Для суспільства відмінності будуть неоднозначними, але з огляду на попит на продукцію планованої діяльності потреба у її здійсненні існує.

4 ОПИС ФАКТОРІВ ДОВКІЛЛЯ, ЯКІ ЙМОВІРНО ЗАЗНАЮТЬ ВПЛИВУ З БОКУ ПЛАНОВАНОЇ ДІЯЛЬНОСТІ ТА ЇЇ АЛЬТЕРНАТИВНИХ ВАРІАНТІВ

4.1 Земельні угіддя та ґрунти

При проведенні рубок головного користування, суцільних санітарних рубок та лісовідновлення на лісову підстилку та поверхню ґрунтів може здійснюватися вплив у вигляді механічного порушення ґрунту технікою, яка буде використовуватися при лісозаготівлі.

Структура ґрунтового покриву Коростишівського надлісництва філії «Столичний лісовий офіс» ДП «Ліси України» обумовлена геологічною будовою Українського кристалічного щита, переважно рівнинним рельєфом місцевості, особливостями формування льодовикових та водно-льодовикових відкладів південно-польського і дніпровського періодів зледенінь та відкладами четвертинного періоду пов’язаного з антропогенною діяльністю.

Внаслідок знаходження території дослідження в межах двох природних зон ґрунтовий покрив характеризується значною різноманітністю та строкатістю. Зокрема, тут сформувались дерново-підзолисті, дернові, сірі лісові та торф’янисто-болотні ґрунти.

Дерново-слабопідзолисті ґрунти утворились в межах низовинного рельєфу під мішаними лісами на водно-льодовикових відкладах. Їх кисла реакція ґрунтового розчину, невисокий вміст гумусу, незначна кількість загальних і доступних рослинам форм елементів живлення свідчить про низьку природну родючість.

Різноманіття ґрунтоутворюючих чинників призвело до формування дернових та дернових борових ґрунтів, що позначилось на їх властивостях та амплітуді коливань окремих показників. Але в більшості випадків дернові ґрунти кислі, з невисоким вмістом гумусу та інших поживних речовин.

Сірі лісові ґрунти сформувались під широколистяними лісами на лесах та лесоподібних суглинках в післяльодовиковий період під впливом гумусонакопичення, біологічної акумуляції зольних речовин, вилуговування карбонатів і легкорозчинних солей, міграції гумусових речовин і продуктів розкладу мінералів, лесиважу. Більшість досліджених ґрунтів не відрізняються високою родючістю.

Торф’янисто-болотні ґрунти утворились в межах заплав річок. Вони характеризуються, як і дернові, достатньо різноманітними показниками. В них діагностовано найбільший вміст органічних речовин та рухомих сполук фосфору.

У межах обстеженої території не виявлено явних пошкоджень ґрунтового покриву та проявів процесів його деградації, обумовлених проведенням лісогосподарських робіт. Шар лісової підстилки, розвинута підлісна рослинність захищають поверхню ґрунту від проявів ерозійних процесів.

Враховуючи геоморфологічні умови ґрунтоутворення і регіональні особливості ведення

лісогосподарської діяльності, на землях господарства у процесі післяпроектного моніторингу необхідно виділяти репрезентативні виділи для площ головного користування, які визначаються річними планами лісогосподарських робіт чи річними лісосічними відомостями, у відповідності до фонду рубок.

За умови попередження акумуляції стоку води на території планованої діяльності, вважаємо за можливе проведення всіх видів рубок (рубки головного користування, суцільно-санітарні та інші), передбачених Законодавством України, з дотриманням умов моніторингу стану ґрунтового покриву.

4.2 Води

Господарська діяльність підприємства спрямована на поступове розширення, використання і відновлення лісових ресурсів, підвищення якісного складу і продуктивності лісів, а також посилення їх водорегулюючих, ґрунтозахисних та рекреаційних функцій.

На території Коростишівського надлісництва філії «Столичний лісовий офіс» ДП «Ліси України» під час дослідженнь виявлено 12 водних об'єктів: річки Тетерів, Ірпінь, Унава, Роставиця, Ів'янка, Дубовець (Дубовик), Кам'янка, Гуйва, Пустоха, Постел та два ставки (водосховища) на річці Ірпінь – Лісове та Сущанське .

Сукупність різноманітних природних чинників створили умови для формування на досліджуваній території доволі щільної гідрографічної мережі з водними об'єктами різного типу та масштабу. Але в останні роки зміну клімату можна спостерігати також і на території Житомирської області. Як наслідок, посилилися посухи, змінилася водність річок, зменшилися об'єми водопілля, з'явилися не характерні для області екстремальні погодні явища (тривалі періоди без опадів).

Вплив подібних природних змін посилюється суттєвим антропогенним навантаженням на територію досліджень. При нерегламентованій господарській діяльності у цей час можуть виникнути умови для затоплення певних територій (заплав річок тощо) або, навпаки, пересихання малих водотоків.

Аналіз гідролого-гідроморфологічних характеристик водотоків засвідчив про наступне: сучасний гідрологічний режим значно залежить як від природних факторів (кількість опадів, температура повітря, орографія місцевості тощо) так і від антропогенних (зарегулювання стоку, спрямлення русел, меліоративні роботи, тощо).

Виконані гідрологічні розрахунки показали значну мінливість у показниках стоку різної забезпеченості та їх значну відмінність від середніх багаторічних показників. Максимальний стік весняної на порядки перевищує середні показники. Мінімальний, навпаки, нижчий за середній.

Планова господарська діяльність не буде чинити суттєвого впливу на гідроекологічний стан водних об'єктів при водності близький до середніх показників. При екстремальних значеннях по-

казників норми можливі несприятливі явища, такі як підтоплення територій (при водопіллях низької забезпеченості) або, навпаки пересихання водотоків (при низьких і тривалих меженних періодах, межень 2024 року, як приклад).

За результатами аналізів фізико-хімічних характеристик води річок значних порушень нормативів якості води не виявлено (виняток р. Гуйва та водосховище Лісове). Зафіксовані у досліджених водних об'єктах концентрації амонійних іонів, вміст завислих речовин та величини показника $БСК_5$ свідчать про наявність процесів евтрофікації на різних стадіях

При дотриманні існуючих правил господарської діяльності вона не вплине на гідроекологічний стан річок Коростишівського надлісництва філії «Столичний лісовий офіс» ДП «Ліси України» оскільки негативні гідроекологічні процеси пов'язані з низкою кліматичних змін (високі температури води, маловоддя) та спричинених ними негативними внутрішніми процесами у самих водотоках.

Виконані рекогносцирувальні дослідження на місцевості та результати аналізу фізико-хімічних показників вод водних об'єктів засвідчив, що стічні води території надлісництва не мають впливу на гідроекологічний стан водних об'єктів території, не зазнають сезонного впливу повеней та водопілля.

У відповідності до вимог наказу Державного комітету лісового господарства України від 23.12.2009 № 364 «Про затвердження Правил рубок головного користування» в разі проведення у деревостанах, що віднесені до захисних смуг лісів уздовж берегів річок, навколо озер, водоймищ та інших водних об'єктів суцільних рубок будуть призначатися лише вузьколісосічні рубки. Окрім того, під час провадження планованої діяльності буде заборонено прокладення трелювальних волоків на відстані ближче ніж 20,0 м від постійних водотоків, у місцях витоків річок та навколо них. На постійній основі буде проводитись очищення русел водотоків від порубкових решток.

Водопостачання працівників здійснюється привозною водою питної якості, що підвозиться господарським транспортом від джерела централізованого водопостачання. Питна вода, якою забезпечується персонал, відповідає вимогам ДСанПіН 2.2.4-171-10 «Гігієнічні вимоги до води питної, призначеної для споживання людиною».

Територія планованої діяльності не каналізована, мережі централізованого водовідведення відсутні. Санітарне обслуговування персоналу здійснюється в адміністративних корпусах контори.

На лісосіках використовуються біотуалети – автономні туалети, які працюють на основі принципу біологічного розкладу нечистот, при чому відпадає необхідність проведення комунікацій (вода, електрика, вентиляція, каналізація) і забезпечується відмінний санітарний стан території.

Стічні води Коростишівського надлісництва філії «Столичний лісовий офіс» ДП «Ліси

України» не мають жодного впливу на гідрологічний режим території надлісництва, оскільки ізольовані у водостійких резервуарах від навколишнього середовища – від ґрунтових та поверхневих вод, не зазнають сезонного впливу повеней та водопілля.

Вплив на водне середовище буде оборотний, середньостроковий, тимчасовий, місцевий, помірної значимості.

4.3 Надра

На території планованої діяльності або у зоні її впливу не проявляються небезпечні геологічні процеси та явища – зсуви, обвали, селі, ерозія ґрунтів і підстилаючих порід, інші екзогенні або ендогенні процеси, глибина та масштаби яких можуть зачепити розташовані під ґрунтовим покривом гірські породи, ґрунтові та інші підземні води.

4.4 Ландшафт

На території Коростишівського надлісництва філії «Столичний лісовий офіс» ДП «Ліси України» відсутні особливі утворення у ландшафті та об’єкти, пов’язані з унікальністю геологічної будови місцевості, такі як: печери, відслонення та останці гірських порід, скелі та кручі на території рубок головного користування та суцільних санітарних рубок.

4.5 Фауна, флора біорізноманіття

Планована діяльність здійснюється згідно вимог законодавства України, лісових нормативно-правових актів та природоохоронних конвенцій ратифікованих Україною про збереження біологічного різноманіття лісових екосистем, зберігаючи ключові біотопи і об’єкти. Після завершення діяльності відбувається посадка лісових культур, а також самовідновлення природних комплексів.

На території лісового господарства знаходяться об’єкти природно-заповідного фонду, де планована діяльність не передбачається, червонокнижні види зберігаються. Охорона видів флори і фауни завжди включає і охорону їх безпосереднього середовища, тобто місцязростання і перебування. Збереження біорізноманіття передбачає здійснення комплексу заходів, спрямованих на забезпечення належної просторової, видової, популяційної та ценотичної різноманітності і цілісності об’єктів рослинного світу, охорону умов їх місцезростання, а також невиснажливе використання.

В районі розташування Коростишівського надлісництва філії «Столичний лісовий офіс» ДП «Ліси України» є 3 об’єкти Смарагдової мережі UA 0000320 Teteriv river valley площею 51710,29 га, UA 0000165 Korostyshivskyi площею 41696,0 га, UA 0000161 Unava площею 13331,0 га, що межують з надлісництвом, включаючи його частину.

Об’єкт Смарагдової мережі UA 0000165 Korostyshivskyi площею 41696,0 га включає територію лісництв: Дубовецьке (кв 1-29), Івницьке (1-81, 83-96), Коростишівське (кв 1-30, 52-

66), Кропивнянське (кв 1-46), Смолівське (кв 8-10, 15, 16, 20-22, 25-119), Ходорківське (кв 1, 3-5, 7-56, 59-65, 68-77, 80-85, 88-94, 98, 101).

Об'єкт Смарагдової мережі UA 0000161 Unava площею 13331,0 га включає територію Корнинського лісництва (кв 53-95).

Об'єкт Смарагдової мережі UA 0000320 Teteriv river valley площею 51710,29 га межує із територією лісництв: Дубовецьке (кв 1), Коростишівське (кв 1, 12, 25, 52, 54, 56), Кропивнянське (кв 1), Смолівське (кв 1, 5).

Угруповання Бернської конвенції для об'єктів Смарагдової мережі UA 0000320 Teteriv river valley площею 51710,29 га, UA 0000165 Korostyshivskyi площею 41696,0 га, UA 0000161 Unava площею 13331,0 га, що межують з Коростишівським надлісництвом філії «Столичний лісовий офіс» ДП «Ліси України», включаючи його частину, включають природні угруповання: C2.33 Мезотрофна рослинність повільно текучих водотоків, D2.3 Перехідні трясовини та сплавини, D5.2 Наземні угруповання високих видів Carex, Cladium та Cyperus, скупчення, зазвичай маловидові та часто монодомінантні, на заблочених ґрунтах, E1.11 Євро-сибірські угруповання на уламках скель, E1.9 Незімкнені несердземноморські сухі кислі та нейтральні трав'яні угруповання, у тому числі континентальні трав'яні угруповання на дюнах, E2.2 Рівнинні та низькогірні сінокосні луки, E3.4 Мокрі або вологі евтрофні і мезотрофні луки, F9.1 Прирічкові чагарники, G1.11 Прирічкові вербові ліси, G1.7 Термофільні листопадні ліси, G1A1 Дубово-ясенево-грабові ліси на евтрофних і мезотрофних ґрунтах, G1A4 Яружні та схилові ліси, G3.4232 Сарматські ліси степової зони з Pinus sylvestris, H2.5 Кислі силікатні осипища теплих експозицій, H3.1 Кислі силікатні континентальні кліфи.

Під час дослідження рослинного покриву Коростишівського надлісництва філії «Столичний лісовий офіс» ДП «Ліси України» виявлено 3 природних оселищ (біотопи) Бернської Конвенції (Додаток I Резолюції 4 (1996) Бернської Конвенції): D5.2 Наземні угруповання високих видів Carex, Cladium та Cyperus, скупчення, зазвичай маловидові та часто монодомінантні, на заблочених ґрунтах, G1.7 Термофільні листопадні ліси, G1A1 Дубово-ясенево-грабові ліси на евтрофних і мезотрофних ґрунтах.

Природні оселища (біотопи) Бернської Конвенції (Додаток I Резолюції 4 (1996) Бернської Конвенції) займають незначні площі, розташовані переважно в межах об'єктів природно-заповідного фонду, заболочених територіях, де рубки не проводяться.

Планова діяльність у насадженнях, що за характерними особливостями відносяться до Природних оселищ Бернської Конвенції буде проводитись відповідно до Закону про території Смарагдової мережі після його ухвалення.

Територія Коростишівського надлісництва філії «Столичний лісовий офіс» ДП «Ліси України» включена до Ключової території (ядра) національного рівня (III – Коростишівське),

Ключової території (ядра) регіонального рівня (11 – Андрушівське), Сполучних територій (екокоридори) регіонального рівня (15 – Пустоська (долинна), 16 – Верхньоздвизька (долинна), 17 – Верхньоірпінська (долинна), 18 – Верхньоунавська (долинна), 19 – Раставицька (долинна)).

Особливістю екомережі як специфічної форми охорони природи є те, що до об'єктів природно-заповідного фонду належать, як правило, лише території природних ядер екомережі, усі решта територій далі можуть залишатися в їх господарському використанні у відповідності з призначенням і типом угідь.

Під час дослідження території екомережі всі виявлені раритетні види та угруповання позначено в квартально-видільних таблицях, наведених у відповідних розділах звіту.

В результаті досліджень ділянок планованої діяльності угруповань Зеленої книги на час досліджень не виявлено.

У Червону книгу України внесено 11 вид рослин (Гніздівка звичайна Neottia nidus-avis (L.) Rich., Коручка чемерниковидна Epipactis helleborine (L.) Crantz, Коручка пурпурова Epipactis purpurata Smith, Любка зеленоквіткова Platanthera chlorantha (Cust.) Rchb., Любка дволиста Platanthera bifolia (L.) Rich., Зозулині сльози яйцеподібні Listera ovata (L.) R.Br., Підсніжник білосніжний Galanthus nivalis L., Лілія лісова Lilium martagon L., Пальчатокорінник м'ясо-червоний Dactylorhiza incarnata (L.) Soo, Півники сибірські Iris sibirica L., Рябчик шаховий Frittilaria meleagris L.).

8 видів підлягають охороні згідно з Додатком «Конвенції про міжнародну торгівлю видами дикої фауни і флори, які перебувають під загрозою зникнення (Гніздівка звичайна Neottia nidus-avis (L.) Rich., Коручка чемерниковидна Epipactis helleborine (L.) Crantz, Коручка пурпурова Epipactis purpurata Smith, Любка зеленоквіткова Platanthera chlorantha (Cust.) Rchb., Любка дволиста Platanthera bifolia (L.) Rich., Зозулині сльози яйцеподібні Listera ovata (L.) R.Br., Підсніжник білосніжний Galanthus nivalis L., Пальчатокорінник м'ясо-червоний Dactylorhiza incarnata (L.) Soo.).

Ділянки із виявленими місцезростаннями раритетних видів, що знаходяться за межами природно-заповідних об'єктів рекомендовано не включати у фонд головного користування, створивши колову охоронну зону радіусом 50 м. У разі, якщо біотоп займає меншу площу - в межах біотопу.

Під час польових досліджень в межах Коростишівського надлісництва філії «Столичний лісовий офіс» ДП «Ліси України» виявлено види фауни внесені в Червону книгу України: Лелека білий Ciconia ciconia (L.), Крижень Anas platyrhynchos, Лунь лучний Circus pygargus (L.), Лунь очеретяний Circus aeruginosus (L.), Канюк звичайний Buteo buteo, Канюк степовий Buteo rufinus, Чапля сіра Ardea cinerea, Підорлик малий Aquila pomarina C.L.Brehm, Орлан-білохвіст Haliaeetus albicilla (L.), Куріпка сіра Perdix perdix, Перепілка Coturnix coturnix (L.), Горлиця звичайна

Streptopelia turtur, Зозуля звичайна Cuculus canorus, Одуд Upupa epops L., Жовна чорна Dryocopus martius (L.), Дятел звичайний Dendrocopos major (L.), Дятел малий Dendrocopos minor (L.), Дятел середній Dendrocopos medius (L.), Жайворонок лісовий Lullula arborea, Жайворонок польовий Alauda arvensis, Ластівка міська Delichon urbica (L.), Ластівка сільська Hirundo rustica L., Щеврик лісовий Anthus trivialis (L.), Сорокопуд терновий Lanius collurio L., Сорокопуд сірий Lanius excubitor L., Вивільга Oriolus oriolus (L.), Очеретянка лучна Acrocephalus schoenobaenus (L.), Кропив'янка садова Sylvia borin (Bodd.), Кропив'янка сіра Sylvia communis Lath., Вільшанка Erithacus rubecula (L.), Повзик Sitta europaea L., Зяблик Fringilla coelebs, Заєць сірий Lepus europaeus, Козуля європейська Capreolus capreolus, Лось європейський Alces alces.

В межах планової діяльності місць гніздування та масового розмноження раритетних видів фауни не виявлено. Види фауни, особливо орнітофауни, спорадично траплялися під час переміщення на всій території надлісництва.

Всі виявлені під час дослідження раритетні види та угруповання на території планової діяльності наведено в квартально-видільних таблицях у відповідних розділах звіту, планова діяльність на цих ділянках буде проводитися із врахуванням заходів охорони раритетних видів та угруповань. Для всіх видів, внесених в Червону книгу України виділено охоронну зону для зменшення впливу на їхнє місцезнаходження.

Всі передбачені ділянки чергової лісосіки розташовані за межами природно-заповідних об'єктів, під час дослідження на них не виявлено раритетних видів та угруповань, рідкісні види та угруповання у сусідніх виділах знаходяться на відстані більше 100 м.

Згідно отриманих в результаті досліджень даних можна оцінити вплив планової діяльності на біорізноманіття.

Величина (інтенсивність) впливу за співвідношенням площі суцільних рубок головного користування до площі надлісництва становить 16,5 % за 10 років, що свідчить про помірний вплив.

Більш інтенсивний вплив спостерігається у Івницькому – 19,9 %, Смолівському 19,7 %, Ходорківському 25,3 %, Корнинському 20,9 % та Андрушівськоу 17,4 % лісництвах, що пов'язано з таксаційними характеристиками деревостанів та нерівномірним розміщенням об'єктів природно-заповідного фонду.

Виявлення значної кількості місцезнаходження раритетних видів та угруповань на території об'єктів природно-заповідного фонду та за їх межами свідчить про незначний вплив на флору при дотримані заходів її охорони. Наявність раритетних видів та створення охоронних зон сприятиме їх збереженню на території надлісництва.

Під час планової діяльності пряма дія буде поширюватися на рослинний покрив, характерний для Житомирського Подісся і деревостани ділянок фонду рубок, непряма дія можлива

на місцезнаходження раритетних видів чи угруповань оточуючих територій.

Для зменшення впливу створюються охоронні зони навколо місцезнаходження раритетних видів, та проводяться дослідження радіусом 100 м навколо ділянок рубок, що забезпечить незначний вплив діяльності.

Територіально прямий вплив планової діяльності буде спостерігатися точково на ділянках фонду рубок, а непрямий вплив - в межах Коростишівського надлісництва філії «Столичний лісовий офіс» ДП «Ліси України». Планова діяльність передбачена на 10 років, відповідно вплив на види флори і фауни буде довгостроковий, незначний.

Види флори, включаючи ліси, та фауни відносяться до відтворювальних природних ресурсів, тому при раціональній плановій діяльності та дотриманні заходів охорони вплив на біорізноманіття буде незначним.

У результаті планової діяльності Коростишівського надлісництва філії «Столичний лісовий офіс» ДП «Ліси України» вплив на біорізноманіття можна оцінити як довгостроковий незначний, при цьому всі об’єкти природно-заповідного фонду, раритетні види та угруповання будуть збережені.

Вплив на рослинний і тваринний світ, біорізноманіття при проведенні планованої діяльності носить місцевий, середньостроковий характер та оцінюється помірною значимістю.

4.6 Атмосферне повітря

Розрахунок розсіювання забруднюючих речовин в атмосфері здійснений з використанням автоматизованої системи розрахунку «ЕОЛ+» версія 5.3.8, рекомендованої до використання Міністерством охорони навколишнього природного середовища (вих. №11-6-31 від 16.02.96р.), що реалізує «Методику розрахунку концентрацій в атмосферному повітрі шкідливих речовин, що утримуються у викидах підприємств», ОНД-86. Кліматичні, метеорологічні коефіцієнти і показники, прийняті для машинного розрахунку наведені в Додатку А.

При розрахунку приземних концентрацій забруднюючих речовин в атмосфері визначалися максимальні концентрації в заданих точках на межі нормативної санітарно-захисної зони 100 м, що встановлюється для рубок головного користування при роботі бензопил («Заводи лісопильні…», згідно з «Державними санітарними правилами планування і забудови населених пунктів», затверджених Наказом Міністерства охорони здоров’я України від 19 червня 1996р. №173) та при роботі автотранспорту та автотехніки.

Для розрахунку розсіювання прийнятий розрахунковий прямокутник з розмірами 1000 м на 1000 м, крок сітки по осі ОХ – 50 м, по осі ОУ – 50 м. Координати проєктованих джерел викидів визначені в місцевій системі координат.

Розрахунок дозволив визначити максимальні концентрації забруднюючих речовин в приземному шарі атмосфери. Розрахунок проводимо для одного лісового підрозділу, всі інші

будуть аналогічні. Процес розробки лісосіки та процес спалювання порубкових решток відбувається послідовно, таким чином розрахунок доцільності проводимо для кожного джерела окремо.

Оцінка впливу викидів на стан атмосферного повітря здійснюється за даними результатів розрахунків розсіювання забруднюючих речовин в атмосферному повітрі.

Відповідно ОНД-86 (п.5.21) для пришвидшення і спростування розрахунків приземних концентрацій в атмосферному повітрі розглядаються тільки ті забруднюючі речовини, для яких виконується умова:

$$\frac{М}{ГДК} > Ф$$

де: М – сумарне значення викидів від усіх джерел, г/с;

ГДК (мг/м^3) − максимальна гранично допустима концентрація;

Н (м) − висота джерел викидів.

Ф=0,01 Н − при висоті викиду Н > 10 м;

Ф=0,1 − при висоті викиду Н <= 10 м.

Результати проведення розрахунків доцільності виконання розрахунків розсіювання в атмосфері забруднюючих речовин наведено в таблиці 4.1.

Таблиця 4.1 – Результати визначення доцільності розрахунку розсіювання

№	Код	CAS N	Найменування	ГДКм.р.	Mj	Ф	Mj / ГДК	Доцільно/ недоцільно
Джерело №1 Розробка лісосіки								
1	337	630-08-0	Вуглецю оксид	5,000	0,206	0,1	0,041	не доцільно
2	2754	–	Вуглеводні граничні C_{12}-C_{19} (розчинник РПК–26511 та інш.)	1,0	0,039		0,039	не доцільно
3	328	1333-86-4	Сажа	0,150	0,000049		0,000	не доцільно
4	301	10102-44-0	Азоту діоксид	0,200	0,023		0,114	доцільно
5	330	7446-09-5	Ангідрид сірчистий	5,000	0,001		0,001	не доцільно
6	2902	–	Речовини у вигляді суспендованих твердих частинок недиференційованих за складом	0,5	0,708		1,416	доцільно
Джерело №2 Спалювання порубкових решток								
1	301	10102-44-0	Азоту діоксид	0,2	0,778	0,1	3,889	доцільно
2	337	630-08-0	Вуглецю оксид	5,0	2,167		0,433	доцільно
3	2 902	–	Речовини у вигляді суспендованих твердих частинок недиференційованих за складом	0,5	0,089		0,178	доцільно
4	2 754	–	Вуглеводні граничні C_{12}-C_{19} (розчинник РПК-26511 та інш.)	1,0	0,500		0,500	доцільно

№	Код	CAS N	Найменування	ГДКм.р.	Mj	Ф	Mj / ГДК	Доцільно/ недоцільно
5	410	74-82-8	Метан	50,0	0,056		0,001	не доцільно

Розрахунок розсіювання шкідливих речовин в приземному шарі атмосфери виконаний відповідно до вимог ОНД-86 за програмою ЕОЛ.

Розрахунок викидів забруднюючих речовин виконаний для джерел з урахуванням і без урахування фонових концентрацій. За результатами розрахунку розсіювання, рівень забруднення повітряного басейну не перевищує нормативні значення і складає:

Найменування забруднюючої речовини	Максимальні концентрації на межі СЗЗ, долі ГДК	
	без фону	з фоном
Джерело №1 Розробка лісосіки		
Азоту діоксид	0,054877	0,454877
Речовини у вигляді суспендованих твердих частинок недиференційованих за складом	0,422311	0,822311
Джерело №2 Спалювання порубкових решток		
Азоту діоксид	0,309376	0,709376
Вуглецю оксид	0,206813	0,606813
Речовини у вигляді суспендованих твердих частинок недиференційованих за складом	0,084939	0,484939
Вуглеводні граничні C_{12}-C_{19} (розчинник РПК-26511 та інш.)	0,238594	0,638594

З наведених даних видно, що розрахункові максимальні приземні концентрації забруднюючих речовин в розрахункових точках на межі санітарно-захисної зони по кожній речовині не перевищують ГДК, з урахуванням фонових концентрацій.

Результати розрахунків подані в табличних матеріалах та графічно відображені в текстовому Додатку С «Результати розрахунку приземних концентрацій забруднюючих речовин на програмному комплексі ЕОЛ+ 5.3.8».

Вплив на атмосферне повітря при проведенні рубок знаходиться в межах встановлених нормативів.

4.7 Здоров’я населення

Оцінка ризику впливу планованої діяльності на здоров’я населення виконана відповідно до Методичних рекомендацій «Оцінка ризику для здоров’я населення від забруднення атмосферного повітря», затверджених Наказом МОЗ України від 17.01.2022р. №89 та «Методичних рекомендацій «Оцінка канцерогенного та неканцерогенного ризику для здоров’я населення від хімічного забруднення атмосферного повітря», затверджених Наказом МОЗ України від 18.10.2023р. №1811.

У відповідності до Методичних рекомендацій «Оцінка канцерогенного та неканцерогенного ризику для здоров’я населення від хімічного забруднення атмосферного повітря» (Наказ МОЗ від 18 жовтня 2023 року № 1811) (далі по тексту – Методичні рекомендації), повна, або базова, схема оцінки ризику передбачає проведення чотирьох взаємопов’язаних етапів, а саме:

- ідентифікацію небезпеки;
- оцінку експозиції;
- характеристику небезпеки (оцінку залежності «доза-відповідь»);
- характеристику ризику

Головним завданням етапу «Ідентифікація небезпеки» є відбір пріоритетних, індикаторних хімічних речовин, вивчення яких дозволить з достатньою точністю охарактеризувати рівні ризику порушення стану здоров'я населення та джерела його виникнення. Пріоритетність досліджуваних речовин визначають на основі даних щодо їх біологічної активності, у т.ч. канцерогенної, фізико-хімічних властивостей, які обумовлюють особливості поширеності і поведінки їх у навколишньому природному середовищі та впливу на організм людини, залежності розвитку негативних ефектів (специфічних і неспецифічних) від шляху надходження речовини в організм. При цьому, як правило, використовують вторинні джерела інформації (аналітичні огляди, звіти, довідники, бази даних), що вже містять висновки висококваліфікованих експертів про небезпечні властивості даної речовини.

Етап оцінки ризику «Оцінка експозиції», у процесі якого встановлюється кількісний рівень надходження речовини до організму людини певним шляхом. Він передбачає визначення шляху розповсюдження у навколишньому середовищі і впливу на організм забруднюючої сполуки, вивчення її концентрацій, установлення терміну дії і загальної тривалості впливу, оцінки чисельності популяції, яка знаходиться або вірогідно може знаходитись під впливом шкідливого чинника.

Кількісна характеристика експозиції передбачає визначення концентрації хімічних сполук, що впливають на людину, орієнтуючись на дані:

- моніторингових досліджень;
- моделювання поширеності та поведінки хімічних сполук у повітряному (навколишньому природному) середовищі;
- комбінації результатів моніторингових спостережень із даними, отриманими на основі моделювання.

Моніторинг якості атмосферного повітря є найбільш важливим інструментом для аналітичного визначення вмісту хімічних чинників. За сучасних умов джерелом даних можуть бути результати спеціально спрямованих спостережень і матеріали щодо стану забруднення атмосферного повітря, отримані Державною службою України з надзвичайних ситуацій та її територіальними органами.

Концентрація речовини у зоні спостережень (місце перебування людини) визначається як середньоарифметична величина концентрацій, що мали місце протягом періоду експозиції, або як максимальна концентрація за обмежений час (у залежності від постановки завдання). Для оцінки ризиків, зумовлених хронічним впливом хімічних речовин, мають застосовуватись середньорічні

концентрації та їхні верхні 95% довірчої межі. При визначенні ризиків гострих (екстремальних, аварійних) ситуацій терміном до 24 год використовуються максимальні концентрації. Визначаючи ризик впливу атмосферного повітря на здоров‘я людей, теоретично бажано враховувати весь спектр хімічних сполук, що можуть діяти у цьому місці. Однак, реально допускається обмеження їх числа пріоритетними (індикаторними) для даної території речовинами.

Критеріями вибору пріоритетних речовин антропогенного походження є їхні токсичні властивості, розповсюдження у навколишньому середовищі, стійкість, здатність до біокумуляції та міграції природними ланцюгами, здатність викликати негативні ефекти (незворотні, віддалені) та чисельність населення, на яке потенційно вони можуть впливати. При визначенні пріоритетних речовин доцільно ураховувати також закордонні переліки (країни ЄС, США), що складалися на основі вивчення компонентів забруднення повітряного середовища та характерних викидів різних промислових галузей. Важливо орієнтуватися на переліки загальнопоширених забруднюючих речовин атмосферного повітря, показників та інгредієнтів атмосферних опадів, зазначених у постанові Кабінету Міністрів України від 14 серпня 2019 року № 827 «Порядок здійснення державного моніторингу в галузі охорони атмосферного повітря».

Головним завданням етапу «Характеристика небезпеки» є узагальнення та аналіз наявних даних щодо гігієнічних нормативів, безпечних рівнів впливу (референтних доз та концентрацій), критичних органів/систем та негативних ефектів, що можуть виникати за дії певної речовини або групи речовин.

Дія хімічних сполук зумовлює широкий спектр шкідливих ефектів, які залежать від шляху та тривалості надходження в організм, рівнів доз або концентрацій. У методології оцінки ризику прийнято орієнтуватися на той шкідливий ефект, який виникає за впливу найменшої з ефективних доз (критичний ефект). Органи та системи організму людини, які зазнають негативного впливу за дії найменшої із ефективних доз, називають критичними.

При цьому міжнародна методологія оцінки ризику передбачає, що:

- для неканцерогенних речовин та канцерогенів негенотоксичної дії передбачається наявність порогових рівнів, нижче від яких шкідливі ефекти не виникають;
- канцерогенні ефекти, обумовлені дією генотоксичних канцерогенних чинників, можливі за дії будь-яких доз, що викликають пошкодження генетичного матеріалу; для такого роду сполук відсутні порогові рівні.

Для характеристики ризику розвитку неканцерогенних ефектів найчастіше використовують два показники: максимальна недіюча доза і мінімальна доза, що викликає пороговий ефект. Дані показники є основою для установлення рівнів мінімального ризику – референтних доз (RfD) і концентрації (RfC). Перевищення референтної дози не обов’язково пов’язане із розвитком шкідливого ефекту, але чим вища доза впливу і чим більше вона перевищує референтну, тим більша

імовірність його виникнення, однак оцінити цю ймовірність за даного методичного підходу неможливо. У зв'язку з цим кінцевими характеристиками оцінки експозиції на основі референтних доз і концентрацій є коефіцієнти (HQ) та індекси (HI) небезпеки. Якщо референтна доза не перевищена, то ніяких регулюючих втручань не потрібно. У випадку, коли вплив речовини перевищує референтну дозу, виникає небезпека, величину якої можна оцінити лише за допомогою вивчення залежності "доза-відповідь" та спектру шкідливих ефектів. Значення референтних концентрацій деяких хімічних речовин, а також критичних органів та систем, на які вони впливають у першу чергу, наведено у додатку 1 до Методичних рекомендацій.

Для оцінки ризику генотоксичних канцерогенів основним параметром є фактор канцерогенного потенціалу SF, що відображає ступінь наростання канцерогенного ризику на одну одиницю зі збільшенням дози впливу і має розмірність $(мг/кг \times доба)^{-1}$. Значення фактора канцерогенного потенціалу деяких хімічних речовин за повітряного шляху надходження наведено у додатку 2 до Методичних рекомендацій.

Етап «Характеристика ризику» інтегрує дані про небезпеку досліджуваних речовин, величину експозиції, параметри залежності «дозавідповідь», які було отримано на попередніх етапах дослідження. На основі цих даних дається кількісна та якісна оцінка ризику окремих речовин та визначається порівняльний ряд небезпеки для здоров'я населення групи сполук. Характеристика ризику є сполучною ланкою між оцінкою ризику для здоров'я та управлінням ризиком.

Оцінку ризику розвитку неканцерогенних ефектів здійснюють шляхом визначення коефіцієнтів небезпеки (HQ) – порівняння фактичного рівня впливу сполук з безпечними (референтними):

$$\mathbf{HQ=C/RfC,}$$

де:

HQ - коефіцієнт небезпеки;

C – рівень впливу речовини, $мг/м^3$;

RfC – безпечний рівень впливу (референтна концентрація), $мг/м^3$.

Якщо розрахований коефіцієнт небезпеки речовини менший за одиницю, то можливість розвитку у людини шкідливих ефектів за щоденного надходження речовини протягом життя несуттєва і такий вплив характеризується як допустимий. У випадку перевищення коефіцієнтом небезпеки одиниці вірогідність виникнення шкідливих ефектів зростає пропорційно збільшенню HQ. Досліджувані речовини ранжують за величиною коефіцієнта небезпеки для визначення найбільш пріоритетних забруднювачів, що дає змогу конкретизувати напрямок профілактичних заходів. Коефіцієнт небезпеки розраховують окремо для умов короткотривалого (гострого), підгострого і тривалого впливу хімічної речовини. При цьому період осереднення експозиції і відповідних безпечних рівнів впливу має бути аналогічним.

Оцінку ризику розвитку неканцерогенних ефектів за комбінованого впливу хімічних речовин проводять на основі розрахунку індексу небезпеки за формулою:

$$\mathbf{HI=\sum HQi,}$$

де:

HQi – коефіцієнти небезпеки і тих компонентів суміші хімічних речовин, що впливають.

Розрахунок індексів небезпеки, як правило, проводять з урахуванням критичних органів та систем, які у першу чергу зазнають негативного впливу досліджуваних речовин. Як свідчать результати наукових досліджень, за впливу компонентів суміші на одні і ті ж органи або системи організму найбільш ймовірним типом їх комбінованого впливу є сумація (адитивність). Це правило не є універсальним, оскільки не враховує можливої різниці у механізмах специфічної дії компонентів суміші, а також локальних шкідливих реакцій у місці первинного контакту речовини з організмом (наприклад, слизових оболонках дихальних шляхів або шлунку). Разом з тим, на думку міжнародних експертів, такий підхід хоча і може перебільшувати небезпеку для здоров'я, однак має більшу перевагу порівняно з роздільною, незалежною оцінкою кожного із компонентів.

Класифікацію рівнів неканцерогенного ризику наведено у додатку 3 до Методичних рекомендацій.

Коефіцієнт небезпеки розвитку неканцерогенних ефектів (HQ) для окремих сполук	Індекс небезпеки розвитку неканцерогенних ефектів (HI) для групи сполук односпрямованої дії	Рівень ризику
>3	>6	Високий
1,1-3	3,1-6	Насторожуючий
0,11-1,0	1,1-3,0	Допустимий
0,1 і менше	0,1 і менше	Мінімальний(цільовий)

Така градація рівнів неканцерогенного ризику дає змогу обґрунтувати проведення відповідних заходів з його мінімізації як для окремих сполук, так і забруднення повітряного середовища у цілому. За рекомендаціями US EPA, за високого рівня ризику необхідно проведення термінових оздоровчих та інших заходів щодо його зниження. За насторожуючого рівня ризику необхідний постійний контроль, розробка і проведення планових оздоровчих заходів. За допустимого рівня ризику здійснюється постійний контроль за цими сполуками, передбачається планування і проведення додаткових заходів щодо його зниження. За мінімального (цільового) рівня ризику не потребується заходів з його зниження. Ці рівні підлягають періодичному контролю з метою підтримання якості даного об'єкта середовища проживання людини на сприятливому рівні.

Оцінку ризику розвитку канцерогенних ефектів проводять з урахуванням середньої добової дози сполуки, що може надходити до організму людини протягом природної тривалості життя (LADD), та фактора її канцерогенного потенціалу SF. Середня добова доза (або надходження) розраховується за формулою, що враховує концентрацію, яка впливає на людину, тривалість контакту зі сполукою, частоту дії, масу тіла та час осереднення впливу:

$$\mathbf{LADD = C \times CR \times EF \times ED / BW \times AT \times 365,}$$

де:

LADD – надходження (або середня добова доза), мг/ (кг × д);

С – концентрація сполуки у забрудненому повітряному середовищі, мг/м^3;

CR- швидкість надходження повітря до організму, м^3/д (20 м^3/д);

EF – частота впливу, днів на рік;

ED – тривалість впливу, років (для канцерогенів 70 років);

BW – маса тіла людини, кг (70 кг);

AT – період усереднення експозиції, років (для канцерогенів – 70 років);

365 – кількість днів на рік.

Величину факторів канцерогенного потенціалу сполук знаходять у базах даних IRIS, EPA,MABP. Розрахунок індивідуального канцерогенного ризику CR здійснюють за формулою:

$$\mathbf{CR = LADD \times SF,}$$

де:

LADD – середня добова доза сполуки протягом життя, мг/(кг×доба);

SF – фактор канцерогенного потенціалу сполуки, (мг/(кг×доба))$^{-1}$

При застосуванні величини одиничного ризику розрахункова формула набуває вигляду:

$$\mathbf{CR = LADC \times UR,}$$

де:

LADC – середня концентрація речовини в атмосферному повітрі за весь період усереднення експозиції, мг/м^3

UR – одиничний ризик, (мг/м^3)$^{-1}$

Канцерогенний ризик за комбінованої дії декількох хімічних сполук розглядають як адитивний і розраховують за формулою:

$$\mathbf{CRA = \sum CRi,}$$

де: CRA- сумарний канцерогенний ризик за аерогенного шляху надходження сполук;

CRi – канцерогенний ризик і-тої канцерогенної речовини.

Поряд з розрахунками індивідуального канцерогенного ризику проводять визначення популяційного ризику (PCR), який відображає додаткову (до фонової) кількість випадків новоутворень, які можуть виникнути протягом життя внаслідок впливу досліджуваного фактора:

$$\mathbf{PCR = CR \times POP,}$$

де: CR – індивідуальний канцерогенний ризик;

POP – чисельність популяції, що підпадає під вплив даного фактора, чол.

При аналізі доцільно групувати досліджувані канцерогени з урахуванням виду та/або локалізації пухлин. У цьому випадку розрахунок сумарного канцерогенного ризику здійснюють окремо для кожної групи (наприклад, для раку легень, пухлин печінки тощо). При оцінці ризиків для здоров'я, зумовлених впливом забруднювачів атмосферного повітря, доцільно орієнтуватися на класифікацію рівнів канцерогенного ризику, рекомендовану US EPA, наведену у додатку 6 до Методичних рекомендацій. В кінці кожного етапу оцінки ризику проводять аналіз невизначеностей, що можуть вплинути на достовірність результатів. Невизначеності являють собою часткову відсутність знань або фактичних даних щодо певних параметрів, процесів або моделей. Можливі невизначеності поділяються на три категорії:

- невизначеності, зумовлені відсутністю або неповною інформацією, яка необхідна для коректного визначення ризику (наприклад, неповні або неточні дані про джерела забруднення навколишнього природного середовища, якісних та кількісних характеристиках емісії хімічних сполук тощо);
- невизначеності, пов'язані із деякими параметрами, які використовують для оцінки експозиції і розрахунку ризику (наприклад, установлення токсикологічних параметрів в експериментальних умовах та екстраполяція їх на населення);
- невизначеності, зумовлені пробілами в науковій теорії, яка необхідна для передбачення на основі причинних зв'язків (неповнота інформації щодо параметрів, які застосовуються при аналізі ризику: характеристика популяції, довкілля, фізико-хімічні властивості сполуки тощо).

Оскільки невизначеність властива самому процесу оцінки ризику, в певних випадках вона може бути зменшена шляхом додаткових досліджень чи вимірювань через виділення декількох параметрів, точність визначення яких чинить найбільший вплив на кінцеві оцінки ризику і величину загальної невизначеності. Невизначеності притаманні усім етапам оцінки ризику і повинні враховуватись при підведенні підсумку і визначенні елементів управління ризиком.

Результати розрахунків та оцінка ризику впливу планованої діяльності на здоров'я населення, відповідно до Методичних рекомендацій «Оцінка ризику для здоров'я населення від забруднення атмосферного повітря», затверджених Наказом МОЗ України від 17.01.2022 р. №89 та «Методичних рекомендацій «Оцінка канцерогенного та неканцерогенного ризику для здоров'я населення від хімічного забруднення атмосферного повітря», затверджених Наказом МОЗ України від 18.10.2023 р. №1811, з використанням Наказу МОЗ України від 10.05.2024 р. №813 «Про затвердження державних медико-санітарних нормативів допустимого вмісту хімічних і біологічних речовин в атмосферному повітрі населених місць» наведено у таблицях нижче:

Розраховані коефіцієнти небезпеки для забруднюючих речовин, що утворюються при розробці лісосіки представлені в таблиці 4.2.

Таблиця 4.2 – Результати розрахунків ризику розвитку неканцерогенних ефектів при розробці лісосіки

Найменування забруднюючої речовини	Рівень впливу речовини, мг/куб.м (С)	Безпечний рівень впливу (референтна концентрація), мг/куб.м (R_{fC})	Коефіцієнт небезпеки (HQ)	Критичні органи/системи	Рівень ризику
Азоту діоксид	0,010975	0,04	0,274	Органи дихання	Допустимий
Завислі частинки (TSP)	0,211156	0,5	0,422	Органи дихання	Допустимий
Сумарний ризик		$HI_{загальний}$	0,696		Мінімальний (цільовий)
		$HI_{органи\ дихання}$	0,696		Мінімальний (цільовий)

Розрахований коефіцієнт небезпеки речовин менший за одиницю, можливість розвитку у людини шкідливих ефектів за щоденного надходження речовини протягом життя несуттєва і такий вплив характеризується як допустимий. У випадку перевищення коефіцієнтом небезпеки одиниці вірогідність виникнення шкідливих ефектів зростає пропорційно збільшенню HQ.

Розраховані коефіцієнти небезпеки для забруднюючих речовин, що утворюються при спалюванні порубкових решток представлені в таблиці 4.3.

Таблиця 4.3 – Результати розрахунків ризику розвитку неканцерогенних ефектів при спалюванні порубкових решток

Найменування забруднюючої речовини	Рівень впливу речовини, мг/куб.м (С)	Безпечний рівень впливу (референтна концентрація), мг/куб.м (R_{fC})	Коефіцієнт небезпеки (HQ)	Критичні органи/системи	Рівень ризику
Азоту діоксид	0,061875	0,04	1,547	Органи дихання	Насторожуючий
Оксид вуглецю	1,034064	3	0,345	Кров, нервова система	Допустимий
Завислі частинки (TSP)	0,04247	0,5	0,085	Органи дихання	Мінімальний (цільовий)
Сумарний ризик		$HI_{загальний}$	1,977		Допустимий
		$HI_{органи\ дихання}$	1,632		Допустимий
		$HI_{кров,\ нервова\ система}$	0,345		Мінімальний (цільовий)

Розрахований коефіцієнт небезпеки речовин менший за одиницю, можливість розвитку у людини шкідливих ефектів за щоденного надходження речовини протягом життя несуттєва і такий вплив характеризується як допустимий. У випадку перевищення коефіцієнтом небезпеки одиниці вірогідність виникнення шкідливих ефектів зростає пропорційно збільшенню HQ.

Канцерогенний ризик планованої діяльності відсутній.

Згідно з п.5.21 ОНД-86 проводилось визначення доцільності проведення розрахунку

розсіювання забруднюючих речовин на ЕОМ. Згідно розрахунку, під час функціонування підприємства в навколишнє середовище не виділяються речовини яким властива канцерогенна дія у відповідності до Наказу Міністерства охорони здоров'я №1054 від 20.06.2022 р. Про затвердження гігієнічного нормативу «Перелік речовин, продуктів, виробничих процесів, побутових та природних факторів, канцерогенних для людини».

Розрахунок канцерогенного ризику не проводиться.

Оцінка соціального ризику планової діяльності

Соціальний ризик планової діяльності визначається як ризик для групи людей, на яку може вплинути впровадження Коростишівського надлісництва філії «Столичний лісовий офіс» ДП «Ліси України» з урахуванням особливостей природно-техногенної системи.

Значення соціального ризику (R_s), для оцінювання, розраховується за формулою та становить:

$$R_s = CR_a V_u \frac{N}{T}(1 - N_p)$$

де: $CR_a = 1 \cdot 10^{-6}$ – прийнятий канцерогенний ризик комбінованої дії декількох канцерогенних речовин, забруднюючих атмосферу;

V_u – уразливість території від прояву забруднення атмосферного повітря, що визначається відношенням площі, віднесеної під об'єкт господарської діяльності, до площі об'єкта з санітарно-захисною зоною. $V_u = 0{,}48$ часток.

$N = 815$ чол. – кількість населення найближчого населеного пункту (с. Кочерів), згідно даних Інтернет ресурсів;

$T = 70$ років – середня тривалість життя, (визначається для даного регіону або приймається 70 років);

$N_p = 0$ – коефіцієнт, що визначається відношенням кількості додаткових робочих місць до чисельності населення.

Класифікація рівнів соціального ризику представлена у таблиці 4.4.

Таблиця 4.4 – Класифікація рівнів соціального ризику

№	Рівень ризику	Ризик протягом життя
1	Неприйнятний для професійних контингентів і населення	Більший ніж 10^{-3}
2	Прийнятний для професійних контингентів і неприйнятний для населення	10^{-3}-10^{-4}
3	Умовно прийнятний	10^{-4}-10^{-6}
4	Прийнятний	Менший ніж 10^{-6}

Розрахований соціальний ризик становить 0,00000559 одиниць та характеризується як умовно прийнятний.

4.8 Соціально-економічні умови

Згідно довідки Українського гідрометеорологічного центру (УкрГМЦ) (№ 01-18/1211 від

13 вересня 2021 р.), за даними обласних управлінь ДСНС за останні 30 років на території Житомирської області можна виділити паводки 1996 та 1999 року. Відмічалось досягнення та перевищення небезпечних відміток затоплення сільгоспугідь, господарських споруд та часткового затоплення житлових будинків водами р. Случ у селах Чижівка, Острожок, Баранівка, Рудня, Млини, Вербівка, Мала Цвіля, м. Новгород-Волинський Новгород-Волинського району; водами р. Норин у с. Славенщина Коростенського району; водами р. Гнилоп'ять у с. Головенка Житомирського району.

Зараз відмічається період низької водності і за останні 9 років водопілля були невисокі, без негативних наслідків та проходили переважно в межах русел річок. Лише на окремих ділянках вода виходила на заплаву, що є природнім процесом при проходженні водопілля (Додаток Ж).

Рекреаційно-оздоровчі ліси надлісництва, площа яких становить 7641,2 га та 5748,3 га найбільш широко використовуються для задоволення соціальних потреб населення.

В цілому територія рекреаційно-оздоровчих лісів характеризується відсутністю лісових насаджень і представлена площами з розташуванням господарських та адміністративних будівель і садиб. У таблиці 4.5 наведено запроектовані обсяги заходів з благоустрою лісів рекреаційно-оздоровчого призначення за функціональними зонами.

Таблиця 4.5 – Запроектовані обсяги заходів з благоустрою лісів рекреаційно-оздоровчого призначення за функціональними зонами

Заходи, що проектуються з упорядкування	Одиниця вимірювання	Обсяги	Термін виконання
У межах колишнього ДП «Попільнянське лісове господарство»			
1. Зона масового відпочинку			
Виготовлення і встановлення малих архітектурних споруд (лісові меблі)	шт.	10	Ревізійний період
Виготовлення і встановлення малих архітектурних форм (навіси, бесідки) і т.д.	шт.	10	
Встановлення аншлагів	шт.	20	
У межах колишнього ДП «Коростишівське лісове господарство»			
1. Зона масового відпочинку			
1. Обладнання навісів тіньових	шт.	2	Ревізійний період
2. Обладнання альтанок	шт.	3	
3. Виготовлення і встановлення лісових меблів	шт.	5	
4. Обладнання спортивних майданчиків	шт.	1	
5. Виготовлення і встановлення ящиків для сміття	шт.	5	

4.9 Матеріальні об'єкти

Згідно листа № 2016-1.22/04-24 від 10.12.2024 року, виданого Управлінням культури та туризму Житомирської обласної військової адміністрації (додаток Л), надано перелік об'єктів культурної спадщини на території Бердичівського та Житомирського районів Житомирської області.

Планована діяльність буде здійснюватись за межами об'єктів археології та їх охоронних

зон.

Відповідно до вимог чинного законодавства, режими використання у межах територій об'єктів археології призначаються для збереження об'єктів в автентичному стані або до їх повного дослідження та можливої музеєфікації.

На території об'єктів можуть виконуватись лише роботи, пов'язані зі збереженням, дослідженням та музеєфікацією об'єктів археологічної спадщини. На території об'єктів забороняється здійснення будь-яких земельних або будівельних робіт, що не пов'язані з дослідженням об'єктів культурної спадщини, їх збереженням та музеєфікацією. Територія об'єкту може використовуватися для ведення лісового господарства, але без корчування дерев.

У зоні охорони об'єкту забороняється будівництво та інші земельні роботи без попереднього проведення охоронних археологічних досліджень. Зона охорони об'єкту може використовуватися для ведення лісового господарства, але без корчування дерев.

Будь-які ландшафтні перетворення в зоні охорони об'єкту та на території об'єкту археології повині узгоджуватися з органом охорони культурної спадщини.

Коростишівське надлісництво філії «Столичний лісовий офіс» ДП «Ліси України» зобов'язується проводити плановану діяльність у відповідності до «Проектів меж території, зон охорони та режимів їх використання пам'ятки археології» та Закону України «Про охорону культурної спадщини».

Вплив *альтернативного способу* провадження планованої діяльності є аналогічний до прийнятого способу ведення планованої діяльності за такими критеріями як: здоров'я населення; стан фауни, біорізноманіття; ґрунт; водне середовище; земельні ресурси; кліматичні фактори (у тому числі зміна клімату та викиди парникових газів); утворення відходів; геологічне середовище; матеріальні об'єкти, включаючи архітектурну, археологічну та культурну спадщину; ландшафт та соціально-економічні умови.

За *альтернативним способом 2* провадження планованої діяльності спостерігається підвищений вплив на такі критерії як флора, за рахунок проведення суцільних рубок на ділянках в захисних лісах де згідно чинного законодавства можна проводити поступові рубки головного користування.

Враховуючи зазначене технічна альтернатива 2 планованої діяльності відхилена для реалізації.

5 ОПИС ТА ОЦІНКА МОЖЛИВОГО ВПЛИВУ НА ДОВКІЛЛЯ ПЛАНОВАНОЇ ДІЯЛЬНОСТІ

Спеціальне використання лісових ресурсів у порядку проведення рубок головного користування та суцільних санітарних рубок здійснює вплив на певні компоненти довкілля, оцінка та значимість яких відображена у таблиці 5.1.

Таблиця 5.1 – Оцінка та розрахунок значимості впливу на довкілля

Компонент довкілля	Вид впливу, джерело впливу	Інтенсивність впливу	Територіальний масштаб	Тривалість впливу	Категорія значимості впливу
Клімат та мікроклімат	робота двигунів внутрішнього згоряння обладнання та механізмів, спалювання порубкових решток	слабкий	місцевий	короткотривалий	вплив низької значимості
Атмосферне повітря	вплив рубок на зменшення поглинання парникових газів	помірний	місцевий	короткотривалий	вплив середньої значимості
	викиди від пересувних джерел	помірний	місцевий	короткотривалий	вплив середньої значимості
Шумове забруднення	пересувні джерела та бензопили	помірний	місцевий	короткотривалий	вплив низької значимості
Відходи	техніка, присутність людей на робочих майданчиках	слабкий	місцевий	короткотривалий	вплив низької значимості
Водні ресурси	вплив рубок на якість води	слабкий	місцевий	короткотривалий	вплив низької значимості
Земельні ресурси	вплив рубок на ерозійні процеси	помірний	місцевий	короткотривалий	вплив середньої значимості
Флора, фауна, біорізноманіття	вплив рубок на місця оселення тварин та зростання рослин	помірний	місцевий	середньостроковий	вплив середньої значимості
	присутність людей на робочих майданчиках	помірний	місцевий	короткотривалий	вплив низької значимості
Соціально-економічні умови	рубки головного користування	помірний	місцевий	довоготривалий	вплив середньої значимості

Компонент довкілля	Вид впливу, джерело впливу	Інтенсивність впливу	Територіальний масштаб	Тривалість впливу	Категорія значимості впливу
Здоров’я населення	викиди від пересувних джерел	слабкий	місцевий	короткотривалий	вплив низької значимості
Кумулятивний вплив	вплив інших видів діяльності	На близькій відстані відсутні об’єкти які можуть здійснювати кумулятивний вплив			

6 ОПИС МЕТОДІВ ПРОГНОЗУВАННЯ, ЩО ВИКОРИСТОВУВАЛИСЯ ДЛЯ ОЦІНКИ ВПЛИВУ НА ДОВКІЛЛЯ, ТА ПРИПУЩЕНЬ, ПОКЛАДЕНИХ В ОСНОВУ ТАКОГО ПРОГНОЗУВАННЯ, А ТАКОЖ ВИКОРИСТОВУВАНІ ДАНІ ПРО СТАН ДОВКІЛЛЯ

Основною метою прогнозу є оцінка можливої реакції навколишнього природного середовища на прямий чи опосередкований вплив планованої діяльності, вирішення задач раціонального природокористування у відповідності з очікуваним станом природного середовища.

На сучасному етапі розвитку біосфери екологічне прогнозування повинне здійснюватися на усіх рівнях (від глобального до локального) постійно.

Досвід проведення прогнозних досліджень в різних сферах громадського життя, науки і техніки дозволив виявити ряд методів, які можуть ефективно застосовуватися для прогнозування розвитку екологічної ситуації. Будь-яка типова методика прогнозування включає такі необхідні елементи, як виконання передпрогнозної орієнтації (визначення предмета, цілей, завдань і періоду попередження); створення передпрогнозного фону (збір і аналіз даних в інтервалі ретроспекції): формування початкової базової моделі і конструювання пошукової моделі, її верифікація, а при необхідності уточнення (коригування), підготовка, обґрунтування і ухвалення необхідних рішень.

Всі методи прогнозування можна об’єднати у дві групи: логічні і формалізовані. До логічних методів відносять методи індукції, дедукції, експертних оцінок, аналогії.

При відсутності про об’єкт прогнозування достовірних відомостей і, якщо об’єкт не підлягає математичному аналізу, використовують метод експертних оцінок, суть якого полягає у визначені майбутнього на основі думок кваліфікованих спеціалістів-експертів.

Метод аналогій полягає в тому, що закономірності розвитку одного процесу з певними поправками можна перенести на інший процес, для якого потрібно зробити прогноз.

Формалізовані методи поділяють на статистичний, екстраполяції і моделювання.

Статистичний метод ґрунтується на кількісних показниках, які дають можливість зробити висновок про темпи розвитку процесу в майбутньому. Сутність його полягає в отриманні і спеціалізованому обробленні прогнозних оцінок об’єкта через опитування висококваліфікованих фахівців (експертів) у певній сфері науки, техніки, виробництва.

Метод екстраполяції полягає в перенесенні встановленого характеру розвитку певної території чи процесу в майбутнє. Цей метод ефективний при короткостроковому прогнозуванні стосовно об’єкта, який тривалий час розвивався рівномірно без значних відхилень. Ґрунтується він на вивченні кількісних і якісних параметрів досліджуваного об’єкта за попередні роки з подальшим логічним продовженням, окресленням тенденцій його розвитку у прогнозованому періоді.

Метод моделювання полягає у побудові моделей, які розглядають з урахуванням імовірної або бажаної зміни прогнозованого явища на певний період, користуючись прямими або

опосередкованими даними про масштаби та напрями змін. При побудові прогнозних моделей необхідно виявити фактори, від яких суттєво залежить прогноз; з'ясувати їх співвідношення з прогнозованим явищем; розробити алгоритм і програми моделювання змін довкілля під дією певних факторів.

Метод економічного прогнозування (економічний аналіз) полягає в тому, що який небудь економічний процес або явище, що мають місце на підприємстві, розчленовуються на частини, після чого виявляється вплив і взаємозв'язок цих частин на хід і розвиток процесу, а також один на одного. За допомогою аналізу можна розкрити сутність такого процесу, а також визначити закономірності його зміни в майбутньому, всебічно оцінити шляхи досягнення поставлених цілей. Оскільки економічний аналіз – це невід'ємна частина і один з елементів логіки прогнозування, він повинен здійснюватися на макро-, мезо- і мікрорівнях. Використовується при плануванні виробництва на підприємстві.

Балансовий метод. Даний метод заснований на розробці балансів, які являють собою систему показників, де перша частина, що характеризує ресурси за джерелами їх надходження, дорівнює другий, що відображає розподіл їх по всіх напрямками витрат.

За допомогою балансового методу втілюється в життя принцип пропорційності і збалансованості, який застосовується при розробці прогнозів. Його суть полягає в ув'язці потреб підприємства в різних видах сировинних, матеріальних, фінансових і трудових ресурсах з можливостями виробництва продукту і джерелами ресурсів. Таким чином, система балансів, яку використовують у прогнозуванні, включає: фінансові, матеріальні та трудові баланси. У кожну з даних груп входить ще ряд балансів.

Нормативний метод – один з основних методів прогнозування. Його сутність полягає в техніко-економічних обґрунтуваннях прогнозів з використанням нормативів і норм. Останні застосовуються при розрахунку потреби в ресурсах, а також показників їх використання.

Програмно-цільовий метод (ПЦМ). У порівнянні з іншими методами даний метод є порівняно новим і недостатньо розробленим. Він почав широко застосовуватися тільки в останні роки. ПЦМ тісно пов'язаний з уже розглянутими методами і передбачає розробку прогнозу починаючи з оцінки підсумкових потреб на підставі цілей розвитку підприємства при подальшому визначенні та пошуку ефективних засобів і шляхів їх досягнення, а також ресурсного забезпечення.

Суть ПЦМ полягає у визначенні основних цілей розвитку підприємства, розробки взаємопов'язаних заходів з їх досягнення в заздалегідь визначені терміни при збалансованому забезпеченні ресурсами, а також з урахуванням ефективного їх використання.

Окрім прогнозування, ПМЦ застосовується при створенні комплексних цільових програм, які є документом, де відображені мета і комплекс виробничих, організаційно-господарських, соціальних та інших заходів і завдань, пов'язаних за виконавцям, строків здійснення і ресурсам.

При прогнозуванні оцінки впливів на довкілля в даному звіті використовувався метод математичного моделювання, за допомогою якого можливо кількісно оцінити величину значень та відносну участь різноманітних впливів.

Прогнозна проектна оцінка впливу на довкілля визначалася як сума прогнозної фонової оцінки і оцінки впливу планованої діяльності.

Розрахунок викидів забруднюючих речовин в атмосферне повітря здійснювався за методиками, допущеними до використання в України.

Кількісна оцінка впливу на атмосферне повітря виконана за нормативами діючого законодавства в сфері охорони навколишнього природного середовища, а саме за значеннями гранично-допустимих концентрацій (ГДК) в атмосферному повітрі житлової забудови, а також нормативами гранично допустимих викидів, встановлених Наказом Міністерства охорони навколишнього природного середовища України № 309 від 27.06.2006 р. та наказом Мінприроди України від 13.10.2009 р. № 540.

Автоматизовані розрахунки забруднення атмосфери проведені за програмою «ЕОЛ+» версія 5.3.8. Розрахункові модулі системи реалізують «Методику розрахунку концентрацій в атмосферному повітрі шкідливих речовин, що містяться у викидах підприємств ОНД-86». Дана програма призначена для оцінки впливу викидів забруднюючих речовин проектованих і діючих підприємств на забруднення приземного шару атмосфери.

При прогнозуванні фізичного впливу планованої діяльності на навколишнє середовище використані діючі на території України методики розрахунку та нормативні документи, що встановлюють гранично допустимі рівні впливу (ДБН В.1.1-31:2013 «Захист територій, будинків і споруд від шуму», ДСН 3.3.6.039-99 «Державні санітарні норми виробничої загальної та локальної вібрації»).

Оцінка ризику впливу планованої діяльності на здоров’я населення виконана відповідно до Методичних рекомендацій «Оцінка ризику для здоров’я населення від забруднення атмосферного повітря», затверджених Наказом МОЗ України від 17.01.2022 р. №89 та «Методичних рекомендацій «Оцінка канцерогенного та неканцерогенного ризику для здоров’я населення від хімічного забруднення атмосферного повітря», затверджених Наказом МОЗ України від 18.10.2023 р. №1811.

В процесі написання Звіту, були залучені профільні спеціалісти для обстеження території планованої діяльності та виявлення локалітетів рідкісних видів флори і фауни, проведено вишукувальні роботи для дослідження грунтового покриву, надана гідрогеологічна характеристика території планованої діяльності. За результатами цих робіт отримано звіти «Виявлення локалітетів рідкісних і зникаючих видів флори та фауни, а також рослинних угруповань, природних оселищ і середовищ існування та запровадження заходів щодо їх збереження на території планованої діяльності Коростишівського надлісництва філії «Столичний

лісовий офіс» ДП «Ліси України»», «Оцінка впливу господарської діяльності на ґрунтовий покрив, окремих лісових кварталів, виділів у філії «Коростишівське лісове господарство» ДП «Ліси України», «Оцінка впливу господарської діяльності на гідрологічні об'єкти, в межах ділянок планованої діяльності у філії «Коростишівське лісове господарство» ДП «Ліси України».

Усі прогнози мають ймовірнісний характер і ґрунтуються на даних про стан довкілля на певний момент часу і в минулому. Для прогнозування впливу на довкілля планованої діяльності проведено детальний аналіз стану компонентів навколишнього середовища території Коростишівського надлісництва філії «Столичний лісовий офіс» ДП «Ліси України» і території, яка може зазнати впливу планованої діяльності. З цією метою виконано ряд аналітичних, розрахункових, експертних та експериментальних досліджень та використані дані уповноважених установ.

7 ОПИС ПЕРЕДБАЧЕНИХ ЗАХОДІВ, СПРЯМОВАНИХ НА ЗАПОБІГАННЯ, ВІДВЕРНЕННЯ, УНИКНЕННЯ, ЗМЕНШЕННЯ, УСУНЕННЯ ЗНАЧНОГО НЕГАТИВНОГО ВПЛИВУ НА ДОВКІЛЛЯ, У ТОМУ ЧИСЛІ (ЗА МОЖЛИВОСТІ) КОМПЕНСАЦІЙНИХ ЗАХОДІВ

Рубки головного користування та суцільні санітарні рубки плануються у відповідності до Лісового кодексу та чинних нормативно-законодавчих актів України, що регламентують ведення рубок.

З метою забезпечення нормативного стану навколишнього природного середовища та його безпеки під час рубок та приведення території в екологічно безпечний стан після завершення робіт передбачено комплекс конструктивних, технологічних та організаційних рішень з метою запобігання, відвернення, уникнення, зменшення, усунення значного негативного впливу на довкілля. До них належать:

Заходи, спрямовані на запобігання, відвернення, уникнення, зменшення, усунення значного негативного впливу на ґрунти

Відповідно до вимог Правил рубок головного користування затверджених наказом Державного комітету лісового господарства України від 23.12.2009 № 364 зареєстрованого в Міністерстві юстиції України 26.01.2010 за № 85/17380 Коростишівського надлісництва філії «Столичний лісовий офіс» ДП «Ліси України» під час провадження планованої діяльності будуть проводитись наступні заходи, пов’язані із збереженням ґрунтів:

– під час заготівлі деревини застосовуватимуться технології, машини і механізми, що забезпечують найменше пошкодження ґрунтів;

– з метою збереження ґрунтів, їх водно-фізичних властивостей, запобігання ерозійним процесам на зрубах під час заготівлі деревини застосовуватимуться технології, машини і механізми, що забезпечують найменше пошкодження ґрунтів;

– у разі застосування канатних установок прокладання трас буде здійснюватися під кутом 10-20 градусів до основного напрямку силу з метою запобігання появі і розвитку ерозійних процесів;

– у разі загрози виникнення ерозійних процесів місця проїзду агрегатних лісових машин укладатимуться порубковими рештками(до порубкових решток належать сучки, гілля, верхівки дерев, інші відходи, не віднесені до ліквіду з крони);

– до порубкових решток належать сучки, гілля, верхівки дерев, інші відходи, не віднесені до ліквіду з крони;

– з метою запобігання ерозії ґрунтів та іншим негативним явищам після закінчення лісозаготівель приводять лісові ділянки будуть приводитися у стан, придатний для використання за призначенням, у разі потреби здійснюватимуться протиерозійні заходи (влаштування фашин і

плетених загорож, земляних валів, водовідводів, вирівнювання заглиблень на волоках), а також проводитимуться очищення русел водотоків від порубкових решток, ремонтуватимуться пошкоджені під'їзні дороги;

– земляні вали і водовідводи на волоках розміщуватимуться через 40 метрів.

З метою створення сприятливих умов для запобігання ерозії ґрунту будуть проводитись заходи з очищення місць рубок. Згідно вимог постанови Кабінету Міністрів України від 23.05.2007 № 761 «Про врегулювання питань щодо спеціального використання лісових ресурсів» спеціальне використання лісових ресурсів буде проводитись способами, що не спричиняють ерозії ґрунту. У відповідності до вимог ЗУ «Про охорону земель», підприємство:

– проводитиме на земельних ділянках господарську діяльність способами, які не завдаватимуть шкідливого впливу на стан земель;

– сприятиме систематичному проведенню вишукувальних, обстежувальних, розвідувальних робіт за станом земель;

– своєчасно інформуватиме відповідні органи виконавчої влади та органи місцевого самоврядування щодо стану, деградації та забруднення земельних ділянок;

– забезпечуватиме додержання встановленого законодавством України режиму використання земель, що підлягають особливій охороні;

– забезпечуватиме використання земельних ділянок за цільовим призначенням та дотримуватиметься встановлених обмежень (обтяжень) на земельну ділянку;

– забезпечуватиме захист земель від ерозії, виснаження, забруднення, засмічення, засолення, осолонцювання, підкислення, перезволоження, підтоплення, заростання бур'янами, чагарниками і дрібноліссям;

– уживатиме заходів щодо запобігання негативному і еконебезпечному впливу на земельні ділянки та ліквідації наслідків цього впливу;

– з метою своєчасного виявлення змін стану земель, їх оцінки, відвернення та ліквідації наслідків негативних процесів буде вестись моніторинг ґрунтів.

Під час проведення планової діяльності, заплановані наступні пом'якшувальні заходи щодо розливів паливно-мастильних матеріалів у воду та на ґрунтовий покрив:

– зберігання паливно-мастильних матеріалів у спеціальних ящиках, заправляння бензопил у спеціально визначених місцях, на непроникному покритті (наприклад, товстому поліетилені), що унеможливить потрапляння пального або мастила до ґрунту;

– систематичний технічний огляд техніки, що працює в лісі на предмет виявлення протікань мастила та пального;

– забезпечення водіїв лісовозної та трелювальної техніки переносними абсорбуючими засобами (мішечки з тирсою);

– проведення невідкладної ліквідації наслідків протікання мастила або пального (у

випадку такого протікання) шляхом зібрання з ґрунту за допомогою абсорбенту (тирси) з наступним вивезенням використаної у такий спосіб тирси з лісової території на подвір'я лісогосподарського підприємства або його підрозділу та її наступної утилізації в екологічно безпечний спосіб.

Заходи спрямовані на запобігання, відвернення, уникнення, зменшення, усунення значного негативного впливу на об'єкти рослинного світу

Відповідно до вимог наказу Правил рубок головного користування (наказ Держлісгоспу України від 23.12.2009 № 364, зареєстрований в Мін'юсті України 26.01.2010 № 85/17380) підприємство під час заготівлі деревини не буде рубати та пошкоджувати дерева і чагарники, занесені до Червоної книги України, насінники, плюсові та інші дерева, що мають виняткове значення для збереження біорізноманіття.

Комплекс лісосічних робіт, включаючи підготовку лісосік до рубки, буде проводиться способами, які виключають або обмежують негативний вплив на стан лісів та їх відтворення.

Рубки проводитимуться із застосуванням технологій, які забезпечують збереження дерев і підросту, що залишаються.

Переміщення лісозаготівельної та допоміжної техніки здійснюватиметься відповідно до технологічних карт за наміченими маршрутами і підготовленими волоками з урахуванням збереження життєздатного підросту.

Лісосіки з наявністю життєздатного підросту, який забезпечує лісовідновлення, та лісосіки, що проектуються для паросткового поновлення будуть розроблятися переважно з 1 жовтня по 1 квітня.

З метою створення сприятливих умов для відновлення лісу та забезпечення належного санітарного стану будуть проводитись заходи з очищення місць рубок.

Очищення лісосік проводитиметься з обов'язковим запобіганням пошкодженню на лісосіці дерев, які не підлягають вирубуванню, та підросту, що підлягає збереженню.

Під час проведення рубок буде забезпечується збереження життєздатного підросту господарсько цінних порід. Після закінчення лісосічних робіт і очищення місць рубок збережений підріст буде взято на облік. Зруби, не забезпечені природним поновленням господарсько цінних порід дерев будуть своєчасно закультивовані.

Випалювання сухої рослинності або її залишків на території планованої діяльності відповідно до вимог статті 27 ЗУ «Про рослинний світ» здійснюватиметься у порядку встановленому центральним органом виконавчої влади, що забезпечує формування державної політики у сфері охорони навколишнього природного середовища. При веденні планованої діяльності Коростишівського надлісництва філії «Столичний лісовий офіс» ДП «Ліси України» буде вживати заходів щодо захисту земель, зайнятих об'єктами рослинного світу, від висушення, ущільнення, засмічення, забруднення промисловими і побутовими відходами і стоками, хімічними

речовинами та від іншого несприятливого впливу.

При виявленні безпосередньо на території планованої діяльності (лісосіках) об'єктів рослинного світу, занесених до Червоної книги України та Зеленої книги України, підприємство забезпечить їх охорону та відтворення відповідно до вимог чинного законодавства, в тому числі вимог Закону України «Про Червону книгу України», «Положення про Зелену книгу України».

Відповідно до заходів охорони, наведених в Червоній книзі України (2009) для видів флори, що зростають в межах Коростишівського надлісництва філії «Столичний лісовий офіс» ДП «Ліси України» рекомендовано заборонити збирання рослин, несанкціоновану заготівлю рослин та порушення умов місцезростання, вирубування, випас, сінокосіння на луках, осушення боліт. Рекомендується контроль за станом популяцій.

Заходи для збереження видів флори, внесених в Червону книгу України, наведені в таблиці 7.1.

Таблиця 7.1 – Заходи охорони цінних рослинних угрупувань

Вид	**Вид**	**Охоронна зона**	**Заходи охорони**
Epipactis helleborine (L.) Crantz	Коручка чемерникоподібна (коручка широколиста)	Колова, радіусом не менше 50 м. У разі, якщо біотоп займає меншу площу - в межах біотопу	заборона суцільних рубок та кінцевого прийому поступових рубок, заборона створення хвойних насаджень
Platanthera chlorantha (Cust.) Rchb *Platanthera bifolia* (L.) Rich	Любка зеленоквіткова	Колова, радіусом не менше 50 м. У разі, якщо біотоп займає меншу площу - в межах біотопу	заборона суцільних та поступових рубок, заборона створення лісових культур з хвойних видів дерев
Neottia nidus-avis (L.) Rich.	Гніздівка звичайна	Колова, радіусом не менше 50 м. У разі, якщо біотоп займає меншу площу - в межах біотопу	заборона суцільних рубок та кінцевого прийому поступових рубок, заборона створення лісових культур з хвойних видів дерев
Epipactis purpurata Smith	Коручка пурпурова	колова, радіусом не менше 50 метрів; у разі коли біотоп займає меншу площу, - в межах біотопу	заборона суцільних рубок та кінцевого прийому поступових рубок, заборона створення хвойних насаджень
Platanthera bifolia (L.) Rich.	Любка дволиста	колова, радіусом не менше 50 метрів; у разі коли біотоп займає меншу площу, - в межах біотопу	заборона суцільних та поступових рубок
Lilium martagon L.	Лілія лісова	Колова, радіусом не менше 50 м. У разі, якщо біотоп займає меншу площу - в межах біотопу	заборона суцільних рубок та кінцевого прийому поступових рубок, заборона створення лісових культур з хвойних видів дерев
Listera ovata (L.) R.Br.	Зозулині сльози яйцеподібні	колова, радіусом не менше 50 метрів; у разі коли біотоп займає меншу площу, - в межах біотопу	заборона суцільних та поступових рубок, заборона створення лісових культур з хвойних видів дерев, заборона зміни гідрологічного режиму
Підсніжник білосніжний	*Galanthus nivalis* L.	колова, радіусом не менше 50 метрів; у разі коли біотоп займає меншу площу, - в межах біотопу	заборона суцільних та поступових рубок, заборона проведення всіх лісогосподарських заходів у період 1 лютого по 31 липня

Вид	Вид	Охоронна зона	Заходи охорони
Dactylorhiza incarnata (L.) Soo	Пальчатокорінник м'ясо-червоний	колова, радіусом не менше 50 метрів; у разі коли біотоп займає меншу площу,- в межах біотопу	заборона зміни гідрологічного режиму та розорювання
Iris sibirica L.	Півники сибірські	колова, радіусом не менше 50 метрів; у разі коли біотоп займає меншу площу, - в межах біотопу	заборона зміни гідрологічного режиму, заборона розорювання, лісорозведення та лісовідновлення, дозволяється використання ділянки як сінокосу та пасовища
Frittilaria meleagris L.	Рябчик шаховий	колова, радіусом не менше 50 метрів; у разі коли біотоп займає меншу площу, - в межах біотопу	заборона зміни гідрологічного режиму та розорювання, дозволяється використання ділянки як сінокосу, заборона суцільних та поступових рубок, заборона проведення всіх лісогосподарських заходів у період 1 березня по 31 липня

Відповідно Відповідно до заходів охорони, наведених в Червоній книзі України для видів орнітофауни передбачено виявлення та охорону гнізд птахів та гніздових ділянок, для фауни - виявлення та охорона місць перебування та розмноження. Рекомендується контроль за станом популяцій.

Відповідно до Постанови Кабінету Міністрів України від 12 травня 2023 р. № 499 «Порядок створення охоронних зон для збереження біорізноманіття у лісах», наказів обласних управлінь лісового та мисливського господарства, наказів в рамках запровадження лісової сертифікації FSC, дослідження під час проходження «Оцінки впливу на довкілля» на території Коростишівського надлісництва філії «Столичний лісовий офіс» ДП «Ліси України» виявлено раритетні види та угруповання.

Встановлено охоронні зони навколо місць зростання видів флори, внесених в Червону книгу радіусом 50 м в межах виділів, що наведені в таблиці 7.2.

Регіонально-рідкісні види, угруповання Зеленої книги та природні оселища Бернської конвенції охороняються в межах їхнього місцезнаходження.

Розпочато створення охоронних зон в місцезнаходженнях раритетних видів із встановленням координат місцезростань.

Таблиця 7.2 – Охоронні зони раритетних видів флори

Лісництво	Квартал	Виділ	Площа	Вік	ТЛУ	Охоронна зона (50 м)	Рідкісний вид	ПЗФ
Андрушівське							Лілія лісова *Lilium martagon*	-
							Лілія лісова *Lilium martagon*	-
Андрушівське							Гніздівка звичайна *Neottia nidus-avis*	+
Андрушівське							Коручка широколиста *Epipactis helleborine*	+

Лісництво	Квартал	Виділ	Площа	Вік	ТЛУ	Охоронна зона (50 м)	Рідкісний вид	ПЗФ
Андрушів-ське							Лілія лісова *Lilium martagon*	+
Андрушів-ське							Любка дволиста *Platanthera bifolia*	+
Корнинське							**Гніздівка звичайна *Neottia nidus-avis** **	-
Корнинське							**Коручка широколиста *Epipactis helleborine** **	-
Корнинське							**Коручка широколиста *Epipactis helleborine** **	-
Корнинське							**Гніздівка звичайна *Neottia nidus-avis** **	-
Корнинське							**Любка дволиста *Platanthera bifolia** **	-
Корнинське							Півники сибірські *Iris sibirica*	+
Ходорків-ське							**Коручка широколиста *Epipactis helleborine** **	-
Ходорків-ське							**Гніздівка звичайна *Neottia nidus-avis** **	-
Ходорків-ське							Гніздівка звичайна *Neottia nidus-avis*	+
Ходорків-ське							Любка дволиста *Platanthera bifolia*	+
Ходорків-ське							Коручка широколиста *Epipactis helleborine*	+
Ходорків-ське							Лілія лісова *Lilium martagon*	+
Ходорків-ське							Гніздівка звичайна *Neottia nidus-avis*	+
Ходорків-ське							Коручка широколиста *Epipactis helleborine*	+
Ходорків-ське							Лілія лісова *Lilium martagon*	+
Ходорків-ське							Любка дволиста *Platanthera bifolia*	+
Ходорків-ське							Гніздівка звичайна *Neottia nidus-avis*	+
Ходорків-ське							Лілія лісова *Lilium martagon*	+
Ходорків-ське							Коручка широколиста *Epipactis helleborine*	+
Ходорків-ське							Любка дволиста *Platanthera bifolia*	+
Ходорків-ське							**Півники сибірські *Iris sibirica** **	+
Ружинське							Гніздівка звичайна *Neottia nidus-avis*	+
Ружинське							Лілія лісова *Lilium martagon*	+
Ружинське							Любка дволиста *Platanthera bifolia*	+

Лісництво	Квартал	Виділ	Площа	Вік	ТЛУ	Охоронна зона (50 м)	Рідкісний вид	ПЗФ
Ружинське							Підсніжник білосніжний *Galanthus nivalis*	+
Ружинське							Гніздівка звичайна *Neottia nidus-avis*	+
Ружинське							Коручка широколиста *Epipactis helleborine*	+
Ружинське							Рябчик шаховий *Frittilaria meleagris*	+
Ружинське							Рябчик шаховий *Frittilaria meleagris*	+
Ружинське							Гніздівка звичайна *Neottia nidus-avis*	+
Ружинське							Коручка широколиста *Epipactis helleborine*	+
Ружинське							Лілія лісова *Lilium martagon*	+
Ружинське							Любка дволиста *Platanthera bifolia*	+
Ружинське							Пальчатокорінник м'ясо-червоний *Dactylorhiza incarnata*	+
Ружинське							Гніздівка звичайна *Neottia nidus-avis*	+
Ружинське							Лілія лісова *Lilium martagon*	+
Ружинське							Підсніжник білосніжний *Galanthus nivalis*	+
Ружинське							Зозулині сльози яйцеподібні *Listera ovata*	+
Ружинське							Коручка широколиста *Epipactis helleborine*	+
Ружинське							Коручка пурпурова *Epipactis purpurata*	+
Ружинське							Лілія лісова *Lilium martagon*	+
Ружинське							Любка дволиста *Platanthera bifolia*	+
Ружинське							Любка зеленоквіткова *Platanthera chlorantha*	+
Ружинське							Лілія лісова *Lilium martagon*	+
Ружинське							Коручка пурпурова *Epipactis purpurata*	+
Ружинське							Гніздівка звичайна *Neottia nidus-avis*	+
Ружинське							Коручка пурпурова *Epipactis purpurata*	+
Ружинське							Гніздівка звичайна *Neottia nidus-avis*	+
Ружинське							Лілія лісова *Lilium martagon*	+

Лісництво	Квартал	Виділ	Площа	Вік	ТЛУ	Охоронна зона (50 м)	Рідкісний вид	ПЗФ
Ружинське							Коручка пурпурова *Epipactis purpurata*	+
Ружинське							Лілія лісова *Lilium martagon*	+
Ружинське							Коручка пурпурова *Epipactis purpurata*	+
Ружинське							Лілія лісова *Lilium martagon*	+
Попільнян-ське							**Гніздівка звичайна *Neottia nidus-avis****	_
Дубовецьке							**Гніздівка звичайна *Neottia nidus-avis****	+
							Лілія лісова *Lilium martagon**	+
							Гніздівка звичайна *Neottia nidus-avis**	_

Квартально-видільний перелік надається у звіті з конфіденційною інформацією.

У виявлених місцезнаходженнях раритетних видів рекомендується проводити моніторинг за станом популяцій раритетних видів для уникнення негативного впливу на рідкісні види.

Інформація про наявність раритетних видів флори і фауни, угруповань Зеленої книги, природних оселищ Бернської Конвенції на відведених ділянках наведена в таблиці 7.3.

Таблиця 7.3 – Місцезростання раритетних видів флори у фонді РГК

Лісництво	**Квартал**	**Виділ**	**Площа**	**Вік**	**ТЛУ**	**Склад**	**Рідкісний вид**	**ПЗФ**
Корнинське							**Гніздівка звичайна *Neottia nidus-avis****	-
Андрушівське							Лілія лісова Lilium martagon	-
Ходорківське							**Коручка широколиста Epipactis helleborine***	-
Ходорківське							**Гніздівка звичайна Neottia nidus-avis***	-

Квартально-видільний перелік надається у звіті з конфіденційною інформацією.

Ділянки із виявленими раритетними видами та угрупованнями будуть виключені із фонду рубок головного користування.

Заходи спрямовані на запобігання, відвернення, уникнення, зменшення, усунення значного негативного впливу на об'єкти тваринного світу

Відповідно до Постанови Кабінету Міністрів України від 12 травня 2023 р. № 499 «Порядок створення охоронних зон для збереження біорізноманіття у лісах» для збереження об'єктів Червоної книги України рекомендовано створити охоронні ділянки у місцезростаннях видів флори, у місцях розмноження, притулку та гніздування тварин, внесених в Червону книгу радіусом

50-500 м залежно від виду.

Заходи для збереження видів фауни, внесених в Червону книгу України, наведені в таблиці 7.4.

Таблиця 7.4 – Заходи для збереження видів фауни, внесених в Червону книгу України

Вид	**Вид**	**Охоронна зона**	**Заходи охорони**
Aquila pomarina	підорлик малий	колова, радіусом не менше 500 метрів	заборона будь-яких лісогосподарських заходів у період з 1 березня до 31 серпня, постійна заборона будь-яких лісогосподарських заходів у тій частині охоронної зони, яка розташовується ближче 100 метрів від гнізда
Circus pygargus	Лунь лучний	колова, радіусом не менше 500 м	заборона будь-яких лісогосподарських заходів у період з 1 березня до 31 липня, постійна заборона будь-яких лісогосподарських заходів у тій частині охоронної зони, яка розташовується ближче 100 метрів від гнізда
Buteo rufinus	Канюк степовий	колова, радіусом не менше 500 м	заборона будь-яких лісогосподарських заходів у період з 1 березня до 31 липня, постійна заборона будь-яких лісогосподарських заходів у тій частині охоронної зони, яка розташовується ближче 100 метрів від гнізда
Haliaeetus albicilla	Орлан-білохвіст	колова, радіусом не менше 500 метрів	заборона будь-яких лісогосподарських заходів у період з 1 січня до 31 липня, постійна заборона будь-яких лісогосподарських заходів у тій частині охоронної зони, яка розташовується ближче 200 метрів від гнізда

Відповідно до заходів охорони, наведених в Червоній книзі України для видів орнітофауни передбачено виявлення та охорону гнізд птахів та гніздових ділянок, для фауни - виявлення та охорона місць перебування та розмноження. Рекомендується контроль за станом популяцій.

В межах планової діяльності місць гніздування та масового розмноження раритетних видів фауни не виявлено.

Всі виявлені під час дослідження раритетні види та угруповання на території планової діяльності наведено в квартально-видільних таблицях у розділі 3.7 звіту ОВД.

У виявлених місцезнаходженнях раритетних видів рекомендується проводити моніторинг за станом популяцій раритетних видів для уникнення негативного впливу на рідкісні види.

Планова діяльність у наведених виділах буде проводитись із врахуванням заходів охорони раритетних видів та угруповань.

Під час провадження планованої діяльності, у відповідності до вимог до ЗУ «Про тваринний світ» буде забезпечено:

– збереження умов існування видового і популяційного різноманіття тваринного світу в стані природної волі;

– недопустимість погіршення середовища існування, шляхів міграції та умов розмноження диких тварин;

– збереження цілісності природних угруповань диких тварин;

– запобігання загибелі тварин під час здійснення лісогосподарських, лісозаготівельних та інших робіт;

– надання допомоги тваринам у разі захворювання, загрози їх загибелі під час стихійного лиха і внаслідок надзвичайних екологічних ситуацій;

– охорону середовища існування, умов розмноження і шляхів міграції тварин

– недоторканість ділянок, що становлять особливу цінність для збереження тваринного світу;

– розроблення і здійснення заходів, які будуть забезпечувати збереження шляхів міграції тварин;

У період масового розмноження диких тварин, з 1 квітня до 15 червня буде заборонено проведення робіт та заходів, які є джерелом підвищеного шуму та неспокою.

Заходи спрямовані на запобігання, відвернення, уникнення, зменшення, усунення значного негативного впливу на атмосферне повітря

Під час провадження планованої діяльності підприємство:

– вживатиме заходи щодо зменшення обсягів викидів забруднюючих речовин і зменшення впливу фізичних факторів;

– здійснюватиме контроль за обсягом і складом забруднюючих речовин, що викидаються в атмосферне повітря, і рівнями фізичного впливу та вестиме їх постійний облік;

– забезпечить здійснення інструментально-лабораторних вимірювань параметрів викидів забруднюючих речовин стаціонарних і пересувних джерел та ефективності роботи газоочисних установок;

– не допускатиме експлуатацію транспортних та інших пересувних засобів та установок, у викидах та скидах яких вміст забруднюючих речовин перевищує встановлені нормативи.

Заходи спрямовані на запобігання, відвернення, уникнення, зменшення, усунення значного негативного впливу на здоров'я населення

При здійсненні планованої діяльності у відповідності до вимог ст. 24 ЗУ «Про забезпечення санітарного та епідемічного благополуччя населення» з метою відвернення і зменшення шкідливого впливу на здоров'я населення шуму, неіонізуючих випромінювань та інших фізичних факторів будуть:

– здійснюватись відповідні організаційні, господарські, технічні, технологічні та інші заходи щодо попередження утворення та зниження шуму до рівнів, установлених санітарними нормами;

– вживатись заходи щодо недопущення впродовж доби перевищень рівнів шуму, встановлених санітарними нормами.

Заходи спрямовані на запобігання, відвернення, уникнення, зменшення, усунення значного негативного впливу на водні ресурси

Відповідно до вимог Правил рубок головного користування (наказ Держлісгоспу України

від 23.12.2009 № 364, зареєстрований в Мін'юсті 26.01.2010 № 85/17380) під час здійснення планованої діяльності заборонено прокладення трелювальних волоків буде здійюснюватися на відстані більше ніж 20 метрів від постійних водотоків, у місцях витоків річок та навколо них.

Для попередження негативного впливу рубок під час провадження планованої діяльності:

– забороняється прокладення трелювальних волоків на відстані ближче ніж 20 метрів від постійних водотоків, у місцях витоків річок та навколо них;

– у деревостанах, що віднесені до захисних смуг лісів уздовж берегів річок, навколо озер, водоймищ та інших водних об'єктів рубок будуть призначатися лише вузьколісосічні рубки;

– постійно (протягом року) будуть проводитись роботи з очищення русел водотоків та водних об'єктів від порубкових решток;

– постійно (протягом року) будуть проводитись роботи з очищення прибережних захисних смуг водних об'єктів від повалених дерев та порубкових решток.

Роботи із заготівлі деревини будуть проведені способами, що не спричиняють негативного впливу на стан водойм.

У відповідності до ст. 54 Водного кодексу України транспортування деревини лісосплавом по водних об'єктах не використовуватиметься.

Заходи спрямовані на запобігання, відвернення, уникнення, зменшення, усунення значного впливу шуму

Відповідно до вимог ДБН В.1.1-31:2013 «Захист території, будинків і споруд від шуму» з метою зниження рівнів шуму джерел до допустимих величин під час планованої діяльності будуть передбачені наступні заходи:

– раціональне розміщення технологічного обладнання і робочих місць;

– застосування організаційно-технічних заходів, які передбачають застосування малошумного технологічного обладнання і малошумних технологічних процесів, оснащення машин і механізмів засобами дистанційного управління і автоматичного контролю, змінення способів обробки і транспортування матеріалів тощо.

Заходи спрямовані на запобігання, відвернення, уникнення, зменшення, усунення значного впливу на об'єкти природно-заповідного фонду

Відповідно до вимог ЗУ «Про природно-заповідний фонд України» та відповідно до вимог «Правил рубок головного користування» (наказ Держлісгоспу України від 23.12.2009 № 364, зареєстрований в Мін'юсті України 26.01.2010 № 85/17380) планова діяльність на землях природно-заповідного фонду та іншого природоохоронного або історико-культурного призначення заборонено.

Планова діяльність у кв. 46 в. 4 (0,2 га) буде проводитися із врахуванням охоронної зони Дуба „Велетень", що зростає у виділі.

Заходи спрямовані на запобігання, відвернення, уникнення, зменшення, усунення значного впливу на об'єкти Смарагдової мережі

Відповідно до законопроекту «Про території Смарагдової мережі» власники землі та землекористувачі, які внаслідок дії заборон чи обмежень їхньої діяльності, що встановлені для збереження територій Смарагдової мережі, зазнають збитків, мають право на їх відшкодування.

Відшкодування збитків надається за рахунок коштів Державного, Автономної Республіки Крим та місцевих фондів охорони навколишнього природного середовища, інших джерел, не заборонених законодавством.

Порядок визначення та відшкодування збитків власникам землі та землекористувачам визначається Кабінетом Міністрів України.

Компенсаційні заходи

Компенсаційними заходами, які будуть проведені Коростишівського надлісництва філії «Столичний лісовий офіс» ДП «Ліси України» є заходи, пов'язані з відновленням лісу.

Відповідно до вимог Правил рубок головного користування (наказ Держлісгоспу України від 23.12.2009 № 364, зареєстрований в Мін'юсті України 26.01.2010 № 85/17380) спосіб відновлення лісу на лісосіці, а у разі потреби на окремій її частині буде визначено під час підготовки лісосіки до рубки з урахуванням лісорослинних умов та біологічних особливостей деревних порід. Спосіб лісовідновлення може бути також змінений під час огляду місць рубок.

Відповідно до статті 79, 80, 82 Лісового кодексу України підприємство забезпечить проведення заходів щодо відтворення лісів з метою:

– досягнення оптимальної лісистості шляхом створення в максимально короткі строки нових насаджень найбільш економічно та екологічно доцільними способами і технологіями;

– підвищення водоохоронних, ґрунтозахисних, санітарно- гігієнічних, інших корисних властивостей лісів і захисних лісових насаджень;

– поліпшення якісного складу лісів, підвищення їх продуктивності та біологічної стійкості.

Зруби підлягають залісенню протягом не більше двох років. Лісові культури, що загинули, відновлюються в наступному році. Обсяги робіт щодо відновлення лісів визначатимуться на підставі матеріалів лісовпорядкування або спеціального обстеження з урахуванням фактичних змін у лісовому фонді України та стану земель, що підлягають залісенню.

Відновлення лісів проводитимуться способами, що забезпечують створення високопродуктивних лісів з господарсько цінних деревних і чагарникових порід.

У відповідності до вимог статті 23, 24 ЗУ «Про рослинний світ» Коростишівського надлісництва філії «Столичний лісовий офіс» ДП «Ліси України» сприятиме відтворенню природних рослинних ресурсів шляхом:

– сприяння природному відновленню рослинного покриву;

– штучного поновлення природних рослинних ресурсів;

– запобігання небажаним змінам природних рослинних угруповань та негативному впливу на них господарської діяльності;

– зупинення (тимчасово) господарської діяльності з метою створення умов для відновлення деградованих природних рослинних угруповань.

Роботи, пов'язані з відтворенням природних рослинних ресурсів, будуть здійснюватися способами, що забезпечують їх відтворення в найкоротші терміни та не суперечать чинному законодавству і не завдають шкоди здоров'ю людини та довкіллю, що в свою чергу дозволяє вести максимально ефективне господарювання, і є показником раціонального ведення в комплексі всіх заходів.

У відповідності до вимог Правил відтворення лісів (постанова КМ України від 01.03.2007 № 303) відтворення лісів буде здійснюватися з урахуванням екологічних, соціально-економічних та природно-кліматичних умов регіону з відповідним цільовим вирощуванням. Відтворення лісів здійснюватиметься на лісотипологічній основі відповідно до потенційних лісорослинних умов.

Проектування об'єктів, на яких передбачається відтворення лісів буде проводиться на основі актів огляду місць рубок, матеріалів обстеження ділянок лісокультурного фонду з урахуванням наукових рекомендацій та передового досвіду.

Відповідно до вимог Податкового кодексу України підприємство під час провадження планованої діяльності матиме податкові зобов'язання з рентної плати: за спеціальне використання лісових ресурсів.

У разі порушення законодавства про охорону навколишнього природного середовища Коростишівського надлісництва філії «Столичний лісовий офіс» ДП «Ліси України» будуть негайно вжиті заходи щодо усунення відповідних порушень та компенсовано в установленому порядку шкоду, заподіяну довкіллю або здоров'ю і майну громадян, в повному обсязі.

Заходи протипожежної безпеки

Заходи з пожежної безпеки плануються відповідно до «Правил пожежної безпеки в Україні». Для дотримання норм пожежної безпеки при здійсненні лісозаготівельних робіт передбачається:

– устаткування будівель і споруд, а також місць тимчасового зберігання ПММ, необхідними засобами, протипожежним інвентарем;

– забезпечення на території суворого протипожежного режиму (обладнати місця куріння);

– розміщення автотранспорту на майданчиках відкритого зберігання розставляється відповідно до «Норм для підприємства з обслуговування автомобілів»;

– забезпечення навчання і регулярну перевірку знань правил протипожежної безпеки та їх суворе дотримання усіма працівниками.

Протипожежний захист забезпечується силами робітників, первинними засобами пожежогасіння.

Первинні засоби пожежогасіння (вогнегасники, ємності з піском, багри, відра, лопати та ін.) повинні бути розташовані на видному місці, підходи до яких повинні бути завжди вільними.

Усі працюючі, які безпосередньо беруть участь у роботі, повинні бути проінструктовані щодо ліквідації пожеж.

Коротка характеристика ряду заходів, які передбачають запобігання, зменшення, уникнення, відвернення потенційно-можливого негативного впливу на фактори довкілля з включеними потенційно-негативними впливами, представлено в таблиці 7.5.

Таблиця 7.5 – Ряд заходів які передбачають запобігання негативного впливу на довкілля

Фактор довкілля	Потенційні негативні впливи	Опис передбачених заходів на запобігання негативного впливу
1	*2*	*3*
Лісозаготівля		
Ґрунти	В результаті пошкодження ґрунтів, збільшується небезпека появи ерозії	Призупиняти роботи під час перезволоження верхнього шару ґрунту; розміщувати навантажувальні площадки в легкодоступних місцях
	Влаштування волоків на схилах призводить до зсувів ґрунту	Використовувати природозберігаючі технології й техніку, мінімізувати кількість волоків. Укріплювати трелювальні волоки порубковими рештками
	Ущільнення ґрунтів, зміна структури, зниження їхньої водопроникності та водоутримуючої здатності	Залишати порубкові рештки для перегнивання на лісосіці
	Внаслідок великої кількості порубкових решток підвищується пожежна небезпека	Спалювання порубкових решток проводити під час пожежобезпечного періоду та з дотриманням всіх правив протипожежної безпеки
Ґрунти	Забруднення ґрунту нафтопродуктами та відходами	Забезпечувати безпечне використання й зберігання ПММ для запобігання можливого забруднення ґрунту. Влаштувати місце заправки бензопил або використовувати гумові коврики. На верхніх складах, пунктах заправки ПММ, місцях заправки техніки у лісі, повинен знаходитись готовий до використання абсорбент (мішечок із сухою тирсою). Тверді відходи (шини, пляшки, промаслене ганчір'я, сміття тощо) повинні вивозитись з лісу та утилізуватись.
Рослинність	Знижується біорізноманіття лісових видів	Виявляти і заносити до технологічних карт місця зростання рідкісних і зникаючих рослинних видів, що зустрічаються на ділянці
	Зменшення кількості підросту в результаті проведення лісогосподарських заходів	Вибирати метод та сезон проведення рубки, що гарантує збереження благонадійного підросту господарськоцінних порід для лісовідновлення природнім шляхом
Фауна	Руйнування середовища існування, порушення спокою тварин внаслідок проведення рубок. Присутність машин і	Виявляти і заносити до технологічних карт місця зростання рідкісних і зникаючих видів, що зустрічаються на ділянці, планувати та виконувати заходи з їх охорони

Фактор довкілля	Потенційні негативні впливи	Опис передбачених заходів на запобігання негативного впливу
1	*2*	*3*
	людей при лісозаготівлі порушують спокій тварин	
Водний режим теритирії	Водоутримуюча здатність ґрунтів знижується на зрубах, що призводить до збільшення поверхневого стоку. Забруднення вод нафтопродуктами, відходами негативно впливає на живі організми водоймищ	Зберігати лісову рослинність у буферній зоні на берегах водоймищ. Забезпечувати безпечне використання й зберігання хімікатів, ПММ для запобігання можливого забруднення вод.
Лісовідновлення		
Ґрунти	Ґрунтова ерозія після підготовки ґрунту на ділянках	Відновлювати лісовий покрив якомога швидше. Не проводити суцільну підготовку ґрунту на крутих схилах, нестабільних або ерозійно-небезпечних ґрунтах
	При використанні машин і механізмів можливе ущільнення та забруднення паливномастильними матеріалами	Використовувати природозберігаючі технологію та техніку або виконувати роботи вручну. Забезпечувати безпечне використання й зберігання ПММ

8 ОПИС ОЧІКУВАНОГО ЗНАЧНОГО НЕГАТИВНОГО ВПЛИВУ ДІЯЛЬНОСТІ НА ДОВКІЛЛЯ

Як показують результати проведеної оцінки впливу на довкілля, значного негативного впливу в результаті провадження діяльності при дотриманні технічних і технологічних нормативів, нормативно-правових документів не очікується.

Комплекс технологічних, технічних, організаційних рішень, забезпечує надійну безаварійну роботу технологічних об'єктів на лісосіках. Проектні рішення забезпечують високий ступінь надійності функціонування технологічних споруд

Ризики збитків від надзвичайних ситуацій (далі НС) природного характеру – середні. Види НС: геологічні, медико-біологічні та метеорологічні. До основних ризиків ведення планованої діяльності, які несуть потенційну небезпеку виникнення надзвичайних ситуацій відносяться лісові пожежі. Протипожежне впорядкування включає комплекс правових, організаційних технічних, лісогосподарських та інших заходів, направлених на попередження виникнення пожеж, обмеження їх розповсюдження, зниження пожежної безпеки в лісі, підвищення пожежестійкості деревостанів, своєчасне виявлення пожеж та їх гасіння. Заходи з охорони лісів від пожеж запроектовані з врахуванням економічних, біологічних і екологічних особливостей лісового фонду.

Згідно з статистичними даними інтегральний показник природно-техногенної небезпеки Житомирської області – помірний (0,251). А отже, значного негативного впливу діяльності на довкілля при надзвичайних ситуаціях не прогнозується.

Вплив експлуатаційних чинників на виникнення аварійних ситуацій має випадковий характер, локальний по розміщенню об'єктів, короткочасний і попереджається, насамперед, суворим регламентом технологічного процесу в рамках проектного режиму; організацією надійного контролю за технічним станом устаткування.

На об'єкті можуть мати місце природні зсуви та просідання земної поверхні, інтенсивні опади, антропогенні помилки при проектуванні, техобслуговуванні, експлуатації технічного обладнання та зловмисні пошкодження.

Необхідно відзначити, що рубки проводяться на достатній відстані від населених пунктів і в разі виникнення надзвичайної ситуації вона не матиме негативного впливу на прилеглі території та населення.

З метою уникнення значного негативного впливу планованої діяльності на довкілля та виникнення надзвичайних ситуацій та аварій на підприємстві передбачено:

– забезпечення виконання заходів у сфері цивільного захисту;
– забезпечення працівників засобами колективного та індивідуального захисту;
– розміщення інформації про заходи безпеки та відповідну поведінку у разі

виникнення аварії;

– організацію та здійснення під час виникнення надзвичайних ситуацій евакуаційних заходів щодо працівників та майна;

– створення формувань цивільного захисту та необхідну для їх функціонування матеріально-технічну базу;

– створення диспетчерської служби, необхідної для забезпечення безпеки об’єкта;

– проведення оцінки ризиків виникнення надзвичайних ситуацій на об’єкті та здійснення заходів щодо неперевищення прийнятних рівнів таких ризиків;

– здійснення навчання працівників з питань цивільного захисту, у тому числі правилам техногенної та пожежної безпеки;

– проведення тренувань і навчання з питань цивільного захисту;

– забезпечення безперешкодного доступу посадових осіб органів державного нагляду, працівників аварійно-рятувальних служб, з якими укладені угоди про аварійно-рятувальне обслуговування для проведення обстежень на відповідність протиаварійних заходів планам локалізації і ліквідації наслідків аварій на об’єкті, сил цивільною захисту – для проведення аварійно-рятувальних та інших невідкладних робіт у разі виникнення надзвичайних ситуацій;

– забезпечення дотримання вимог законодавства щодо створення, зберігання, утримання, використання та реконструкції захисних споруд цивільного захисту;

– здійснення обліку захисних споруд цивільного захисту, які перебувають на балансі (утриманні);

– створення матеріальних резервів для запобігання та ліквідації наслідків надзвичайних ситуацій;

– розроблення заходів щодо забезпечення пожежної безпеки;

– розроблення і затвердження інструкцій та видання наказів з питань пожежної безпеки, здійснення постійного контролю за їх виконанням;

– забезпечення виконання вимог законодавства у сфері техногенної та пожежної безпеки, а також виконання вимог приписів, постанов та розпоряджень центрального органу виконавчої влади, який здійснює державний нагляд у сферах техногенної та пожежної безпеки;

– утримання у справному стані засобів цивільного та протипожежного захисту, недопущення їх використання не за призначенням;

– здійснення запланованих заходів щодо впровадження автоматичних засобів виявлення та і гасіння пожеж і використання для цієї мети виробничої автоматики;

– своєчасне інформування відповідних органів та підрозділів цивільного захисту про несправність протипожежної техніки, систем протипожежного захисту, водопостачання, а також про закриття доріг і проїздів на відповідній території.

Відповідно до статті 25 Закону України «Про захист населення і територій від надзвичайних

ситуацій техногенного та природного характеру» з метою захисту населення і територій від надзвичайних ситуацій техногенного та природного характеру на підприємстві буде передбачено:

– планування і здійснення необхідних заходів для захисту працівників підприємства, об'єктів господарювання та довкілля від надзвичайних ситуацій техногенного та природного характеру;

– підтримання у готовності до застосування сил і засобів із запобігання виникненню та ліквідації наслідків надзвичайних ситуацій техногенного та природного характеру;

– створення та підтримання матеріальних резервів для попередження та ліквідації надзвичайних ситуацій техногенного та природного характеру;

– забезпечення своєчасного оповіщення працівників підприємства про загрозу виникнення або про виникнення надзвичайної ситуації техногенного та природного характеру.

Заходи запобігання чи пом'якшення впливу на довкілля та заходи реагування при виникненні аварійних забруднень атмосферного повітря

Відповідно до вимог Закону України «Про охорону атмосферного повітря» на підприємстві розроблені спеціальні заходи щодо охорони атмосферного повітря на випадок виникнення надзвичайних ситуацій техногенного та природного характеру, а також вживатимуться заходи для ліквідації причин, наслідків забруднення атмосферного повітря.

У разі виникнення надзвичайної ситуації (виявлення в атмосферному повітрі однієї або кількох речовин, кількість яких перевищує їх максимальні разові ГДК, спричиненого аварією, катастрофою, стихійним лихом, що створило загрозу здоров'ю населення, призвело або може призвести до матеріальних втрат) підприємством негайно буде передана інформація про це органам виконавчої влади або органам місцевого самоврядування разом з пропозиціями про вжиття необхідних заходів для ліквідації наслідків аварії, катастрофи, стихійного лиха, у відповідності до вимог Порядку організації та проведення моніторингу в галузі охорони атмосферного повітря затвердженого постановою Кабінету Міністрів України від 09.03.1999 р. № 343.

Заходи запобігання чи пом'якшення опливу на довкілля та заходи реагування при виникненні аварійних забруднень земель

Відповідно до вимог Закону України «Про охорону земель» підприємство своєчасно інформуватиме відповідні органи виконавчої влади та органи місцевого самоврядування про стан, деградацію та забруднення земельних ділянок.

У разі можливого забруднення земель небезпечними відходами, у тому числі аварійними, викидами від стаціонарних і пересувних джерел за рішенням місцевої державної адміністрації або органу місцевого самоврядування будуть проведені постійні або періодичні обстеження хімічного складу ґрунтів з метою виявлення та визначення їх негативного впливу на здоров'я людини, а також окремих видів природних ресурсів і довкілля в цілому.

У разі наявності у Коростишівського надлісництва філії «Столичний лісовий офіс» ДП «Ліси України» об'єктивної інформації про виникнення або загрозу виникнення надзвичайної ситуації техногенного або природного характеру підприємство зобов'язується надати її Мінприроди, ДСНС та її територіальним органам та обласній держадміністрації у відповідності до вимог пункту 19 Постанови Кабінету Міністрів України «Про затвердження Положення про державну систему моніторингу довкілля» від 30.03.1998 р. № 391.

Заходи реагування при виникненні надзвичайної екологічної ситуації

Надзвичайна екологічна ситуація – надзвичайна ситуація, при якій на окремій місцевості сталися негативні зміни в навколишньому природному середовищі, що потребують застосування надзвичайних заходів з боку держави.

У разі оголошення на території планованої діяльності зони надзвичайної екологічної ситуації підприємство зобов'язується:

– неухильно дотримуватись встановленого правового режиму зони надзвичайної екологічної ситуації;

– проводити мобілізацію ресурсів та зміну режиму роботи підприємства з метою проведення аварійно-рятувальних та відновлювальних робіт;

– вжити заходів щодо нормалізації екологічного стану на території планованої діяльності.

Заходи реагування на аварійні ситуації спричинені сейсмічними чинниками

Оцінювання можливості виникнення аварійної ситуації на території планованої діяльності внаслідок дії сейсмічного чинника можливе порівнянням бальності виникнення землетрусу в цій місцевості і ступеня руйнування обладнання при даній інтенсивності за шкалою М8К-64, яка аналогічна шкалі Ріхтера, але супроводжується описом можливих наслідків для кожною балу. На території планованої діяльності відзначається бал сейсмічної інтенсивності на рівні 5 за шкалою М8К-64.

Землетрус характеризується необхідністю пошуку постраждалих, забезпечення доступу рятувальників і рятування людей, надання першої невідкладної медичної допомоги тощо.

Складність проведення рятувальних робіт обумовлена великою кількістю постраждалих людей, які опинилися в завалах, необхідністю виконання складних інженерних робіт та загрозою подальшого руйнування.

Особливі вимоги ставляться до безпечного ведення рятувальних робіт у зонах руйнувань.

У разі виникнення землетрусу підприємство зобов'язується:

– створити усі умови, організувати постійний контроль за виконанням рятувальниками належних заходів щодо їх безпеки, забезпечити своєчасне надання допомоги постраждалим рятувальникам;

– встановити наявність постраждалих, їх кількість та, за можливості, стан; характер та

межі зони руйнувань; можливість подальшого руйнування конструкцій; розміщення у зоні надзвичайної ситуації небезпечних об'єктів;

– встановити наявність небезпечних факторів (вогонь, підтоплення, витік газу, потрапляння води в завал, наявність обірваних електромереж під напругою тощо) та ступінь їх загрози;

– встановити наявність та стан шляхів транспортування постраждалих з небезпечної зони;

– спільно з підрозділами оперативно-рятувальної служби цивільного захисту проводити пошуково-рятувальні роботи, а саме: візуальне обстеження постраждалої території, опитування очевидців та врятованих постраждалих;

– провести прослуховування завалів; обстеження пошкоджених (зруйнованих) будівель та споруд.

З урахуванням ймовірності виникнення аварійних ситуацій, одним з ефективних методів мінімізації збитку від потенційних аварій є готовність до них розробка сценаріїв можливого розвитку при аварії і сценаріїв реагування на них. Основними заходами попередження можливих аварійних ситуацій є суворе виконання технологічної та виробничої дисципліни, виконання проектних рішень і оперативний контроль.

Керівництво підприємства в повній мірі має усвідомлювати свою відповідальність даної проблеми, і забезпечити безпеку діяльності, взаємодіючі з органами нагляду та інспекціями, що відповідають за екологічну безпеку і здоров'я місцевого населення і працюючого персоналу, дотримуватися всіх нормативних вимог до інженерно-екологічної безпеки ведення робіт на всіх етапах здійснюваної діяльності.

При використанні намічених Звітом заходів по охороні атмосферного повітря, водного середовища, рекультивації земель і виконанні правил безпеки, охорони надр забезпечується мінімальний вплив лісозаготівельних робіт на навколишнє середовище, запобігається деградація навколишнього середовища, забезпечується екологічно безпечна господарська діяльність, виключається загроза для життя та здоров'я місцевого населення.

Згідно з оцінкою ризиків для здоров'я людей та довкілля через можливість виникнення надзвичайних ситуацій, значного негативного впливу від провадження планованої діяльності на довкілля, зумовленою вразливістю до ризиків надзвичайних ситуацій не передбачається.

Заходи реагування при пожежах

Всі будівлі, споруди, приміщення надлісництва повинні бути забезпечені первинними засобами пожежегасіння.

Засоби пожежегасіння повинні розташовуватися так, щоб ними легко було скористатися у випадку пожежі. Забороняється заставляти доступ до засобів пожежегасіння і використовувати їх не за призначенням. Первинні засоби пожежегасіння розміщуються на території надлісництва на

пожежних щитах. Біля кожного пожежного щита обладнується пристрій звукової сигналізації для подавання сигналу пожежної тривоги. На пожежних щитах вказуються їх порядкові номери та номери телефонів для виклику пожежної команди.

Переносні вогнегасники розміщуються шляхом навішування на вертикальні конструкції на висоті не більше 1,5 м від рівня підлоги до нижнього торця вогнегасника, або встановлюються в пожежні шафи поруч з пожежними кранами або на підставки.

Вогнегасники слід розміщувати так, щоб вони були захищені від попадання прямих сонячних променів, безпосередньої дії опалювальних приладів та атмосферних опадів.

Експлуатація і технічне обслуговування вогнегасників здійснюються у відповідності з паспортами заводів-виготовлювачів, затвердженими у встановленому порядку регламентами технічного обслуговування. Контроль за технічним станом вогнегасників покладається на начальника служби пожежної безпеки надлісництва.

Для контролю за постійною готовністю вогнегасників до дій і наявністю в них заряду, запірна арматура кожного вогнегасника незалежно від типу, повинна бути опломбована і мати бирку з датами зарядки та чергової перезарядки .

При виникненні пожежі перший хто її помітив повинен негайно повідомити керівництво надлісництва та дзвонити 101 до управління ДСНС України в Житомирській області.

Гасіння пожежі здійснюється :

1. До прибуття пожежного підрозділу ДСНС – представником лісогосподарського підприємства на території якого виникла пожежа.
2. Після прибуття пожежного підрозділу ДСНС – старшим оперативним начальником.

Керівника надлісництва узгоджує дії керівника гасіння пожежі, який залучає наявні засоби та застосовує доступні заходи для гасіння пожежі та евакуації людей.

Втручатися будь-кому в дії керівника гасіння пожежі забороняється.

9 ВИЗНАЧЕННЯ УСІХ ТРУДНОЩІВ (ТЕХНІЧНИХ НЕДОЛІКІВ, ВІДСУТНОСТІ ДОСТАТНІХ ТЕХНІЧНИХ ЗАСОБІВ АБО ЗНАНЬ), ВИЯВЛЕНИХ У ПРОЦЕСІ ПІДГОТОВКИ ЗВІТУ З ОЦІНКИ ВПЛИВУ НА ДОВКІЛЛЯ

Труднощів, виявлених у процесі підготовки звіту з оцінки впливу на довкілля діяльності з спеціального використання лісових ресурсів в порядку проведення рубок головного користування та суцільних санітарних рубок Коростишівського надлісництва філії «Столичний лісовий офіс» ДП «Ліси України», не виявлено.

10 УСІ ЗАУВАЖЕННЯ І ПРОПОЗИЦІЇ ГРОМАДСЬКОСТІ ДО ПЛАНОВАНОЇ ДІЯЛЬНОСТІ, ОБСЯГУ ДОСЛІДЖЕНЬ ТА РІВНЯ ДЕТАЛІЗАЦІЇ ІНФОРМАЦІЇ, ЩО ПІДЛЯГАЄ ВКЛЮЧЕННЮ ДО ЗВІТУ З ОЦІНКИ ВПЛИВУ НА ДОВКІЛЛЯ

Повідомлення про планову діяльність №12540, що підлягає оцінці впливу на довкілля опубліковано у газетах Green Post та Всеукраїнська щотижнева газета, а також на сайті Міністерства захисту довкілля та природних ресурсів України.

Протягом 12 робочих днів з дня офіційного оприлюднення повідомлення про планову діяльність, щодо спеціального використання лісових ресурсів у порядку проведення рубок головного користування та суцільних санітарних рубок на території лісового фонду Коростишівського надлісництва філії «Столичний лісовий офіс» Державного спеціалізованого господарського підприємства «Ліси України», що підлягає оцінці впливу на довкілля, Міністерство захисту довкілля та природних ресурсів України проводило збір зауважень і пропозицій від громадськості до планованої діяльності, обсягу досліджень та рівня деталізації інформації, що підлягає включенню до звіту. Згідно листа Міністерства захисту довкілля та природних ресурсів України № 21/21-04/2063-25 від 25.04.2025 (Додаток Г) зауваження і пропозиції від громадськості не надходили.

Громадські слухання будуть проводитися у відповідності до вимог Закону України «Про оцінку впливу на довкілля».

У період воєнного стану в Україні громадські слухання проводяться у режимі відеоконференції, про що зазначається в оголошенні про початок громадського обговорення звіту з оцінки впливу на довкілля та у звіті про громадське обговорення.

11 СТИСЛИЙ ЗМІСТ ПРОГРАМ МОНІТОРИНГУ ТА КОНТРОЛЮ ЩОДО ВПЛИВУ НА ДОВКІЛЛЯ ПІД ЧАС ПРОВАДЖЕННЯ ПЛАНОВАНОЇ ДІЯЛЬНОСТІ, А ТАКОЖ (ЗА ПОТРЕБИ) ПЛАНІВ ПІСЛЯПРОЕКТНОГО МОНІТОРИНГУ

Підприємства, установи і організації незалежно від їх підпорядкування і форм власності, діяльність яких призводить чи може призвести до погіршення стану довкілля, зобов'язані здійснювати екологічний контроль за виробничими процесами та станом промислових зон.

Згідно з проведеною оцінкою впливів на довкілля визначено, що під час провадження планованої діяльності на території Коростишівського надлісництва філії «Столичний лісовий офіс» ДП «Ліси України» очікується допустимий вплив на довкілля та здоров'я населення, зумовлений викидами забруднюючих речовин в атмосферне повітря, шумовим забрудненням та здійсненням операцій у сфері поводження з відходами. Значний негативний вплив на довкілля під час провадження планованої діяльності не передбачається.

Моніторинг в лісах Коростишівського надлісництва філії «Столичний лісовий офіс» ДП «Ліси України» охоплює всі види діяльності і проводиться на різних рівнях. Індикатори моніторингу встановлені та охоплюють соціальні, економічні та екологічні аспекти.

Під час ведення лісового господарства слід вивчати і збирати інформацію, необхідну для моніторингу таких показників:

– після закінчення робіт здійснювати огляд місць заготівлі деревини, інших продуктів лісу та використання корисних властивостей лісів з метою виявлення повноти і правильності розробки лісосік, заготівлі другорядних лісових матеріалів, здійснення побічних лісових користувань, а також виявлення залишених недорубів, невивезеної деревини і другорядних лісових матеріалів (акт, складений за результатами огляду надавати до Міндовкілля);

– здійснювати облік заготовленої деревини та лісопродукції (надавати інформацію при здійсненні заходів державного нагляду (контролю) в сфері охорони навколишнього природного середовища);

– надавати щорічно в Міндовкілля квартально-видільний перелік ідентифікованих місць зростання та перебування видів тварин та рослин занесених до Червоної книги України на місці провадження планової діяльності.

Частота, інтенсивність та обсяги моніторингу залежать від інтенсивності та обсягів робіт, які здійснюються підприємством. Моніторинг охоплює період від одного дня (поточний моніторинг за виконанням денних норм виробітку, кількості заготовленої чи переробленої продукції) до одного року (моніторинг планових показників діяльності за рік).

12 РЕЗЮМЕ НЕТЕХНІЧНОГО ХАРАКТЕРУ

Коростишівське надлісництво філії «Столичний лісовий офіс» Державного спеціалізованого господарського підприємства «Ліси України» розташоване в південно-східній частині Житомирської області на території Житомирського та Бердичівського районів.

Планована діяльність – спеціальне використання лісових ресурсів в порядку проведення рубок головного користування та суцільних санітарних рубок. Заготівля деревини здійснюється в межах розрахункової лісосіки, фонду рубок головного користування та Актів лісопатологічного обстеження, на підставі спеціального дозволу – лісорубного квитка.

Площа Коростишівського надлісництва філії «Столичний лісовий офіс» Державного спеціалізованого господарського підприємства «Ліси України» складає 48 569,8 га.

У межах колишнього ДП «Коростишівське лісове господарство» щорічний обсяг рубок головного користування запроектовано в об'ємі 53,18 тис. м^3 ліквідної деревини на площі 203,5 га, в тому числі рекреаційно-оздоровчі ліси – 6,59 тис. м³ на площі 23,0 га, захисні ліси – 7,26 тис. м³ на площі 25,9 га, експлуатаційні ліси – 38,33 тис. м³ на площі 154,6 га.

У межах колишнього ДП «Попільнянське лісове господарство» щорічний обсяг рубок головного користування запроектовано в об'ємі 42,76 тис. м^3 ліквідної деревини на площі 164,4 га, в тому числі захисні ліси – 6,12 тис. м³ на площі 25,1 га, рекреаційно-оздоровчі ліси – 9,35 тис. м³ на площі 35,9 га, експлуатаційні ліси – 27,29 тис. м³ на площі 103,4 га.

Проведення суцільних санітарних рубок у відповідності до Акту поточного лісопатологічного обстеження від 16 серпня 2024 року на площі 524,3 га.

Розміщення рубок головного користування проведено з урахуванням наявного експлуатаційного фонду по лісництвах, стану насаджень і схеми існуючої дорожньої мережі.

При територіальному розміщенні лісосік дотримано встановлені правилами рубок ширина, довжина, площа, спосіб і термін примикання лісосік, напрямок рубки і кількість зарубів у кварталі, що відображено в технологічних схемах.

При провадженні планованої діяльності всі роботи по звалюванню лісу виконуються послідовно. Звалювання деревини, очищення дерев від гілок та розкряжування деревини виконують бензопилами. Трелювання деревини здійснюється тракторами, вивезення – спеціальним автотранспортом.

При реалізації прийнятого варіанту планованої діяльності оцінювався вплив на здоров'я населення, рослинний і тваринний світ, ґрунти, матеріальні об'єкти, включаючи архітектурну, археологічну та культурну спадщину. За результатами оцінки можливі наступні ймовірні впливи на довкілля:

здоров'я населення – допустимий вплив. Розрахунковий неканцерогенний ризик для здоров'я населення при впливі забруднюючих речовин, що викидаються джерелами викидів підприємства, є допустимим, ймовірність виникнення шкідливих ефектів у населення надзвичайно

мала. Соціальний ризик оцінюється як «умовно прийнятий». Джерелами шуму є технологічне обладнання, а також автотранспорт. Розрахункові еквівалентні рівні шуму, підприємства складають 9,60 дБА, при одночасній роботі обладнання;

стан фауни, флори, біорізноманіття – місцевий негативний вплив на рослинний та тваринний світ, їх популяцій та міграції. Всі виявлені під час дослідження раритетні види та угруповання на території планової діяльності наведено в квартально-видільних таблицях у відповідних розділах звіту, плановану діяльність на цих ділянках рекомендовано проводити із врахуванням заходів охорони раритетних видів та угруповань. Для всіх видів, внесених в Червону книгу України виділено охоронну зону для зменшення впливу на їхнє місцезнаходження. Під час планової діяльності пряма дія буде поширюватися на рослинний покрив і деревостани ділянок фонду рубок, непряма дія можлива на місцезнаходження раритетних видів чи угруповань оточуючих територій.

ґрунт – вплив планованої діяльності на ґрунт екологічно допустимий. Структура ґрунтового покриву філії «Коростишівське лісове господарство» Державного спеціалізованого господарського підприємства «Ліси України» обумовлена геологічною будовою Українського кристалічного щита, переважно рівнинним рельєфом місцевості, особливостями формування льодовикових та водно-льодовикових відкладів південно-польського і дніпровського періодів зледенінь та відкладами четвертинного періоду пов’язаного з антропогенною діяльністю.

Внаслідок знаходження території дослідження в межах двох природних зон ґрунтовий покрив характеризується значною різноманітністю та строкатістю. Зокрема, тут сформувались дерново-підзолисті, дернові, сірі лісові та торф’янисто-болотні ґрунти.

Дерново-слабопідзолисті ґрунти утворились в межах низовинного рельєфу під мішаними лісами на водно-льодовикових відкладах. Їх кисла реакція ґрунтового розчину, невисокий вміст гумусу, незначна кількість загальних і доступних рослинам форм елементів живлення свідчить про низьку природну родючість.

Різноманіття ґрунтоутворюючих чинників призвело до формування дернових та дернових борових ґрунтів, що позначилось на їх властивостях та амплітуді коливань окремих показників. Але в більшості випадків дернові ґрунти кислі, з невисоким вмістом гумусу та інших поживних речовин.

Сірі лісові ґрунти сформувались під широколистяними лісами на лесах та лесоподібних суглинках в післяльодовиковий період під впливом гумусонакопичення, біологічної акумуляції зольних речовин, вилуговування карбонатів і легкорозчинних солей, міграції гумусових речовин і продуктів розкладу мінералів, лесиважу. Більшість досліджених ґрунтів не відрізняються високою родючістю.

Торф’янисто-болотні ґрунти утворились в межах заплав річок. Вони характеризуються, як і дернові, достатньо різноманітними показниками. В них діагностовано найбільший вміст

органічних речовин та рухомих сполук фосфору.

У межах обстеженої території не виявлено явних пошкоджень ґрунтового покриву та проявів процесів його деградації, обумовлених проведенням лісогосподарських робіт. Шар лісової підстилки, розвинута підлісна рослинність захищають поверхню ґрунту від проявів ерозійних процесів.

Враховуючи геоморфологічні умови ґрунтоутворення і регіональні особливості ведення лісогосподарської діяльності, на землях господарства у процесі післяпроектного моніторингу необхідно виділяти репрезентативні виділи для площ головного користування, які визначаються річними планами лісогосподарських робіт чи річними лісосічними відомостями, у відповідності до фонду рубок.

За умови попередження акумуляції стоку води на території планованої діяльності, вважаємо за можливе проведення всіх видів рубок (рубки головного користування, суцільно-санітарні та інші), передбачених Законодавством України, з дотриманням умов моніторингу стану ґрунтового покриву.

вода – вплив планованої діяльності на водні ресурси незначний. На території запланованої лісогосподарської діяльності визначено 12 водних об'єктів, річки: Тетерів, Ірпінь, Унава, Роставиця, Ів'янка, Дубовець (Дубовик), Кам'янка, Гуйва, Пустоха, Постел та два ставки (водосховища) на річці Ірпінь – Лісове та Сущанське.

Сукупність різноманітних природних чинників створили умови для формування на досліджуваній території доволі щільної гідрографічної мережі з водними об'єктами різного типу та масштабу. Але в останні роки зміну клімату можна спостерігати також і на території Житомирської області. Як наслідок, посилилися посухи, змінилася водність річок, зменшилися об'єми водопілля, з'явилися не характерні для області екстремальні погодні явища (тривалі періоди без опадів).

Вплив подібних природних змін посилюється суттєвим антропогенним навантаженням на територію досліджень. При нерегламентованій господарській діяльності у цей час можуть виникнути умови для затоплення певних територій (заплав річок тощо) або, навпаки, пересихання малих водотоків.

Аналіз гідролого-гідроморфологічних характеристик водотоків засвідчив про наступне: сучасний гідрологічний режим значно залежить як від природних факторів (кількість опадів, температура повітря, орографія місцевості тощо) так і від антропогенних (зарегулювання стоку, спрямлення русел, меліоративні роботи, тощо).

Виконані гідрологічні розрахунки показали значну мінливість у показниках стоку різної забезпеченості та їх значну відмінність від середніх багаторічних показників. Максимальний стік весняної на порядки перевищує середні показники. Мінімальний, навпаки, нижчий за середній.

Планова господарська діяльність не буде чинити суттєвого впливу на гідроекологічний стан

водних об’єктів при водності близький до середніх показників.

За результатами аналізів фізико-хімічних характеристик води річок значних порушень нормативів якості води не виявлено (виняток р. Гуйва та водосховище Лісове). Зафіксовані у досліджених водних об’єктах концентрації амонійних іонів, вміст завислих речовин та величини показника $БСК_5$ свідчать про наявність процесів евтрофікації на різних стадіях

При дотриманні існуючих правил господарської діяльності вона не вплине на гідроекологічний стан річок філії «Коростишівське лісове господарство» ДП «Ліси України», нині Коростишівське надлісництва філії «Столичний лісовий офіс» ДП «Ліси України» оскільки негативні гідроекологічні процеси пов’язані з низкою кліматичних змін (високі температури води, маловоддя) та спричинених ними негативними внутрішніми процесами у самих водотоках.

атмосферне повітря – допустимий вплив. Виконані розрахунки розсіювання забруднюючих речовин в атмосферному повітрі показали, що максимальні приземні концентрації забруднюючих речовин на межі нормативної санітарно-захисної зони підприємства та найближчій житловій забудові не перевищують ГДК, що відповідає санітарним та екологічним вимогам.

клімат та мікроклімат – змін мікроклімату в результаті планованої діяльності не очікується, оскільки в результаті експлуатації лісів відсутні значні виділення теплоти, інертних газів, вологи. Особливості кліматичних умов, які сприяють зростанню інтенсивності впливів планованої діяльності на навколишнє середовище, відсутні.

матеріальні об’єкти, включаючи архітектурну, археологічну та культурну спадщину – негативних впливів не передбачається. Планована діяльність здійснюється за межами виявлених об’єктів культурної спадщини та їх охоронних зон.

соціально-економічні умови – позитивний вплив. Здійснення планованої діяльності буде мати позитивний вплив на місцеву економіку через цілорічну роботу підприємства, зайнятість місцевого населення, податкових надходжень тощо.

Враховуючі результати оцінки впливу під час провадження планованої діяльності на території Коростишівського надлісництва філії «Столичний лісовий офіс» ДП «Ліси України» передбачена програма моніторингу та контролю щодо впливу на довкілля та здоров’я населення, яка здійснюється з метою зниження шкідливого впливу робіт на навколишнє природне середовище, забезпечення безпечного ведення робіт та охорони надр через інформаційне забезпечення управління в області раціонального та комплексного використання лісових ресурсів, охорони навколишнього природного середовища та промислової безпеки робіт.

13 СПИСОК ПОСИЛАНЬ ІЗ ЗАЗНАЧЕННЯМ ПОСИЛАНЬ ДЖЕРЕЛ, ЩО ВИКОРИСТОВУЮТЬСЯ ДЛЯ ОПИСІВ ТА ОЦІНОК, ЩО МІСТЯТЬСЯ У ЗВІТІ З ОЦІНКИ ВПЛИВУ НА ДОВКІЛЛЯ

1. Закон України «Про оцінку впливу на довкілля» № 2059-19 від 23.05.2017 р.
2. Закон України «Про охорону навколишнього природного середовища». Верховна Рада України; Закон від 25.06.1991 № 1264-12.
3. Закон України «Про охорону атмосферного повітря». Верховна Рада України; Закон від 16.10.1992 № 2707-XII.
4. Водний кодекс України. Верховна Рада України; Кодекс від 06.06.1995 № 213/95-ВР.
5. Кодекс України Про надра. Верховна Рада України; Кодекс від 27.07.1994 № 132/94-ВР.
6. Земельний кодекс України. Верховна Рада України; Кодекс від 25.01.2001 № 2768-III.
7. Лісовий кодекс України. Верховна Рада України. Кодекс від 21.01.1994 р. № 3852-XII.
8. Закон України «Про природно-заповідний фонд України» від 16.06.1992 № 2456-12.
9. Закон України «Про тваринний світ». Верховна Рада України; Закон від 03.03.1993 № 3041-12.
10. Закон України «Про рослинний світ». Верховна Рада України; Закон від 09.04.1999 № 591-14.
11. Закон України «Про управління відходами»
12. Національний стандарт України. Настанова з розрахунку та проектування захисту від шуму сельбищних територій. ДСТУ-Н Б В.1.1-33:2013. – К.: Мінрегіонбуд України, 2014.
13. Наказ Міністерства охорони здоров'я України № 208 від 14.07.1997 р. «Про затвердження Норм радіаційної безпеки України».
14. Загальнодержавна програма формування національної екологічної мережі України на 2000-2015 роки. Затверджено Законом України від 21 вересня 2000 року №1989-III.
15. Наказ Міністерства України з питань надзвичайних ситуацій від 19.10.2004 р. №126 «Про затвердження правил пожежної безпеки в Україні».
16. Бондарчук В.Г. Геоморфологія України. К.: вид-во АН УРСР, 1949. – 832 с.
17. Геоботанічне районування Української РСР. К. Наукова думка. 1977 – 304 с.
18. ДБН В.1.4-1.01.-97 «Система норм і правил зниження рівня іонізуючих випромінювань природних радіонуклідів в будівництві. Регламентовані радіаційні параметри. Допустимі рівні».
19. Закон України «Про охорону земель» від 19.06.2003 р. №962-IV // Верховна Рада

України, 2003. – № 39. – с. 349.

20. Закон України «Про систему громадського здоров'я» від 06.09.2022 р. №2573-IX// Відомості Верховної Ради України (ВВР), 2023. – № 26. – с. 93.

21. Закон України «Про захист людини від впливу іонізуючого випромінювання» від 14.01.1998 р. № 15/98-ВР // Верховна Рада України, 1998. – № 22. – с. 115.

22. Закон України «Про Червону книгу України» від 07.02.2002 р. № 3055-III // Верховна Рада України, 2002. – № 30. – с. 201.

23. Закон України «Про охорону культурної спадщини» від 08.06.2000 р. № 1805-III // Верховна Рада України, 2000. – № 39. – с. 333.

24. Закон України «Про охорону археологічної спадщини» від 18.03.2004 р. № 1626-IV // Верховна Рада України, 2004. – № 26. – с. 361.

25. Закон України «Про рибне господарство, промислове рибальство та охорону водних біоресурсів» від 08.07.2011 р. № 3677-VI // Верховна Рада України, 2012. – № 17. – с. 155.

26. Закон України «Про питну воду, питне водопостачання та водовідведення» від 10.01.2002 р. № 2918-III // Верховна Рада України, 2002. – № 16. – с. 112.

27. Закон України «Про регулювання містобудівної діяльності» від 17.02.2011 р. № 3038-VI // Верховна Рада України, 2011. – № 34. – с. 343.

28. Закон України «Про місцеве самоврядування в Україні» від 21.05.1997 р. № 280/97-ВР // Верховна Рада України, 1997. – № 24. – с. 170.

29. Закон України «Про Основні засади (стратегію) державної екологічної політики України на період до 2030 року» від 28.02.2019 р. – № 16.

30. Закон України «Про Загальнодержавну програму формування національної екологічної мережі України на 2000-2015 роки» від 21.09.2000 р. № 1989-III // Верховна Рада України, 2000. – № 47. – с. 405.

31. Закон України «Про екологічну мережу України» від 24.06.2004 р. № 1864-IV // Верховна Рада України, 2004. – № 45. – ст. 502.

32. Закон України «Про мисливське господарство та полювання»

33. Наказ Міністерства транспорту України №420 від 08.12.1997 р. «Норми експлуатаційного пробігу автомобільних шин».

34. Наказ Міністерства внутрішніх справ №1417 від 30.12.2014 р. «Про затвердження Правил пожежної безпеки в Україні».

35. Наказ Міністерства з питань житлово-комунального господарства України №259 від 30.07.2010 р. «Про затвердження Правил визначення норм надання послуг з вивезення побутових відходів».

36. Наказ Міністерства охорони навколишнього природного середовища України №309 від 27.06.2006 р. «Нормативи граничнодопустимих викидів забруднюючих речовин із

стаціонарних джерел».

37. Наказ Міністерства екології та природних ресурсів України № 91 від 05.03.2013 р. «Про затвердження Регламенту подання інформації про проведення рубок деревини у лісах».

38. Наказ Державного комітету лісового господарства України № 403 від 22.11.2010 р. «Про підвищення якості відведення лісосік».

39. Наказ Державного комітету лісового господарства України № 364 від 23.12.2009 р. «Про затвердження Правил рубок головного користування».

40. Наказ Міністерства охорони навколишнього природного середовища України № 38 від 05.02.2007 р. «Про затвердження Інструкції про порядок погодження та затвердження розрахункових лісосік».

41. Наказ Державного комітету лісового господарства України № 278 від 27.12.2004 р. «Про затвердження Правил пожежної безпеки в лісах України».

42. Постанова КМУ №835 від 08.08.2023 р. «Про затвердження Правил надання послуги з управління побутовими відходами та типових договорів про надання послуги з управління побутовими відходами».

43. Постанова КМУ №556 від 07.05.2022 р. «Деякі питання подання декларації про відходи».

44. Постанова КМУ №989 від 13.12.2017 р. «Про затвердження Порядку проведення громадських слухань у процесі оцінки впливу на довкілля».

45. Постанова КМУ №1026 від 13.12.2017 р. «Порядок передачі документації для надання висновку з оцінки впливу на довкілля та фінансування оцінки впливу на довкілля».

46. Постанова КМУ №1286 від 29.08.2002 р. «Про затвердження Положення про Зелену книгу України».

47. Постанова КМУ №465 від 25.03.1999 р. «Правила охорони поверхневих вод від забруднення зворотними водами».

48. Постанова КМУ №2024 від 18.12.1998 р. «Правовий режим зон санітарної охорони водних об’єктів».

49. Постанова КМУ №1100 від 11.09.1996 р. «Про Порядок розроблення і затвердження нормативів гранично допустимого скидання забруднюючих речовин та перелік забруднюючих речовин, скидання яких нормується».

50. Постанова КМУ №1279 від 05.12.2023 р. «Про затвердження Порядку створення та адміністрування інформаційної системи управління відходами».

51. Постанова КМУ № 724 від 12.05.2007 р. «Про затвердження Правил поліпшення якісного складу лісів».

52. Постанова КМУ № 761 від 23.05.2007 р. «Про врегулювання питань щодо спеціального використання лісових ресурсів».

53. Постанова КМУ № 303 від 01.03.2007 р. «Про затвердження Правил відтворення лісів».

54. Постанова КМУ № 733 від 16.05.2007 р. «Про затвердження Порядку поділу лісів на категорії та виділення особливо захисних лісових ділянок».

55. ДСН 3.3.6.039-99 Державні санітарні норми виробничої загальної та локальної вібрації.

56. РД 52.04.52-85 «Методические указания. Регулирование выбросов при неблагоприятных метеорологических условиях». – Новосибирск, 1986 г.

57. ДСТУ 7941:2015 Якість ґрунту. Рекультивація земель. Загальні вимоги.

58. ДСанПіН 2.2.4-171-10 Гігієнічні вимоги до води питної, призначеної для споживання людиною.

59. Постанова КМУ № 761 від 23.05.2007 «Порядок спеціального використання лісових ресурсів»

60. Наказ Державного комітету України з нагляду за охороною праці №119 від 13.07.2005 р. «Правила охорони праці для працівників лісового господарства та лісової промисловості».

61. Регіональна доповідь про стан навколишнього природного середовища в Житомирської області у 2023 році – м. Житомир, 2024 рік.

62. Звіт з науково-дослідної роботи по виявленню локалітетів рідкісних видів флори та фауни, занесених до «Червоної книги України»

63. Екологічний паспорт Житомирської області 2023 р.

64. Библюк Н.І. Екологічна сумісність наявних технологій лісозаготівлі з природнім середовищем: європейський досвід і українські реалії. / Лісівнича академія наук України: Наукові праці. – 2004, Випуск 3. – С.118-132.

65. Олійник В.С. Дискусійні питання лісової гідрології. / Гідрологія, гідрохімія і гідроекологія. – 2014. – Т.3 – С. 8-15.

66. Конвенція про охорону дикої флори і фауни та природних середовищ існування в Європі (Бернська конвенція).

67. Резолюція № 4 (1996) Постійного комітету Бернської конвенції «Про зникаючі природні середовища (оселища), що потребують спеціальних заходів для їх збереження».

68. Резолюція № 6 (1998) Постійного комітету Бернської конвенції «Про перелік видів, щодо потребують спеціальних заходів на їх збереження».

69. Національний каталог біотопів України. / За ред. А.А. Куземко, Я.П. Дідуха, В.А. Онищенка, Я.Шеффера. – К., 2018. – 442 с. – Методологія картування біотопів – у додатках.

70. Тлумачний посібник оселищ Резолюції №4 Бернської Конвенції, що знаходяться під загрозою і потребують спеціальних заходів охорони. / А.Куземко, С.Садогурська, О.Василюк. –

К., 2017. – 124 с.

71. Методичні рекомендації «Оцінка ризику для здоров’я населення від забруднення атмосферного повітря», затверджених Наказом МОЗ України від 17.01.2022 р. №89

72. Методичні рекомендації «Оцінка канцерогенного та неканцерогенного ризику для здоров’я населення від хімічного забруднення атмосферного повітря», затверджених Наказом МОЗ України від 18.10.2023 р. №1811.

Список виконавців

Виконавець	Кваліфікація	Підпис
Прохоренко Аліна Василівна	Диплом магістра М18 №136677 Київський національний університет будівництва і архітектури Спеціальність Екологія Освітня програма Екологія, охорона навколишнього середовища та збалансоване природокористування Професійна кваліфікація Еколог; Інженер-проектувальник	

Додатки

ДСНС України

ЖИТОМИРСЬКИЙ ОБЛАСНИЙ ЦЕНТР З ГІДРОМЕТЕОРОЛОГІЇ
(Житомирський ЦГМ)

вул. М. Сціборського, 6а, м. Житомир, 10003, тел. (0412) 42-01-90, 42-01-93, pgdzhytomyr@meteo.gov.ua
код ЄДРПОУ 13559312

_____ № _____ На № _____ від _____

ТОВ НВП"Агропроект Україна"

Про кліматичні характеристики для Філії "КОРОСТИШІВСЬКЕ ЛІСОВЕ ГОСПОДАРСТВО" ДЕРЖАВНОГО СПЕЦІАЛІЗОВАНОГО ГОСПОДАРСЬКОГО ПІДПРИЄМСТВА "ЛІСИ УКРАЇНИ"

Житомирський обласний центр з гідрометеорології згідно Вашого запиту від 06.11.2024р. за №06.11/24-71 надає коротку кліматичну характеристику, інформацію про опади та вологість атмосферного повітря на території с. Мамрин Житомирського району Житомирської області для розробки «Звіту з оцінки впливу на довкілля» філії «Коростишівське лісове господарство» Державного спеціалізованого господарського підприємства «Ліси України».

Додаток: таблиці 1-6 на 3 арк. в 1 прим.

В.о начальника Лариса МЯСНІКОВА

Лариса МЯСНІКОВА 42-01-90

СЕД АСКОД **Житомирський ЦГМ**
№ 996-2-648/996 від 15.11.2024
Підписувач Мяснікова Лариса Миколаївна
Сертифікат 16FB000800000000000000000000000000000001
Дійсний з 09.09.2024 0:00:00 по 08.09.2026 23:59:59

Додаток 1

КОРОТКА КЛІМАТИЧНА ХАРАКТЕРИСТИКА

Коротка кліматична характеристика району розташування:
с. Мамрин Житомирського району Житомирської області підготовлена за даними спостережень метеорологічної станції Житомир

ТЕМПЕРАТУРА ПОВІТРЯ

Таблиця 1

СЕРЕДНЯ МІСЯЧНА І РІЧНА ТЕМПЕРАТУРА ПОВІТРЯ, ºС

I	II	III	IV	V	VI	VII	VIII	IX	X	XI	XII	РІК
-3,3	-2,4	2,2	9,3	14,9	18,4	20,1	19,3	14,0	8,1	2,6	-1,8	8,5

Таблиця 2

МІНІМУМ ТЕМПЕРАТУРИ ПОВІТРЯ (ºС)

I	II	III	IV	V	VI	VII	VIII	IX	X	XI	XII	РІК
-34,9	-34,5	-27,0	-10,9	-3,5	0,9	5,1	0,2	-3,9	-15,9	-25,0	-30,5	-34,9
1950	1929	1964	1944	1900	1950	1904	1966	1977	1912	1965	1997	1950

Таблиця 3

МАКСИМУМ ТЕМПЕРАТУРИ ПОВІТРЯ (ºС)

I	II	III	IV	V	VI	VII	VIII	IX	X	XI	XII	РІК
14,8	17,4	22,7	29,7	32,6	34,4	38,1	36,7	36,0	26,5	22,0	15,3	38,1
2023	1990	1990	1950, 2012	2007	2022	1936	1946	2015	1942	2010	2019	1936

РОЗРАХУНКОВІ ТЕМПЕРАТУРИ ПОВІТРЯ, ºС

Абсолютний максимум 38,1

Абсолютний мінімум -34,9

Середня максимальна найбільш спекотливого місяця (липень) 25,8

Середня температура найбільш холодного місяця (січень) -3,3

Середня мінімальна температура найбільш холодного місяця року (січень) -5,7

СЕД АСКОД **Житомирський ЦГМ**
№ 996-2-648/996 від 15.11.2024
Підписувач Мяснікова Лариса Миколаївна
Сертифікат 16FB0008000000000000000000000000000000001
Дійсний з 09.09.2024 0:00:00 по 08.09.2026 23:59:59

ВІТЕР

Таблиця 4

Середня та максимальна швидкість вітру (м/с)

Місяць	I	II	III	IV	V	VI	VII	VIII	IX	X	XI	XII	РІК
Середня	3,0	3,0	2,9	2,5	2,2	2,1	1,9	1,8	2,1	2,4	2,7	2,7	2,4
Максимальна	28	34	27	24	24	22	25	28	24	40	34	25	40

ПОВТОРЮВАНІСТЬ (%) НАПРЯМУ ВІТРУ ТА ШТИЛЮ

МІСЯЦЬ	*Пн*	*ПнС*	*С*	*ПдС*	*Пд*	*ПдЗ*	*З*	*ПнЗ*	*Штиль*
I	*9.5*	*6.5*	*6.6*	*6.8*	*15.3*	*15.1*	*23.3*	*16.9*	*5.8*
II	*8.3*	*7.1*	*8.3*	*10.5*	*14.9*	*12.1*	*21.6*	*17.2*	*8.1*
III	*11.4*	*9.1*	*9.4*	*8.1*	*14.5*	*11.6*	*19.7*	*16.2*	*9.0*
IV	*12.2*	*10.5*	*12.0*	*13.8*	*13.3*	*8.9*	*14.0*	*15.3*	*13.3*
V	*13.4*	*10.3*	*12.5*	*12.4*	*11.0*	*8.8*	*15.2*	*16.4*	*18.4*
VI	*14.0*	*9.0*	*8.5*	*7.5*	*9.9*	*7.7*	*19.5*	*23.9*	*18.5*
VII	*13.9*	*8.9*	*9.2*	*8.3*	*8.4*	*6.6*	*20.5*	*24.2*	*20.3*
VIII	*15.2*	*9.9*	*7.9*	*9.3*	*9.8*	*7.7*	*18.4*	*21.8*	*23.4*
IX	*11.5*	*8.1*	*10.5*	*11.5*	*11.2*	*9.2*	*20.9*	*17.1*	*19.5*
X	*7.6*	*4.7*	*8.6*	*14.4*	*15.2*	*11.7*	*22.2*	*15.6*	*16.1*
XI	*6.0*	*5.3*	*9.6*	*16.8*	*20.1*	*12.5*	*17.3*	*12.4*	*8.7*
XII	*7.9*	*5.0*	*7.0*	*10.8*	*17.2*	*14.4*	*20.8*	*16.9*	*6.6*
Рік	*10.9*	*7.9*	*9.2*	*10.9*	*13.4*	*10.5*	*19.4*	*17.8*	*14.0*

Швидкість вітру по середньо багаторічним даним,
повторюваність перевищення якої складає 5% **6-7 м/с**

Коефіцієнт, залежний від стратифікації атмосфери, А **180**

Коефіцієнт рельєфу місцевості **1**

В.о начальника Лариса МЯСНІКОВА

СЕРЕДНЯ МІСЯЧНА І РІЧНА ВІДНОСНА ВОЛОГІСТЬ ПОВІТРЯ (%)

Характеристика	I	II	III	IV	V	VI	VII	VIII	IX	X	XI	XII	Рік
Середня	85	82	75	66	67	70	72	71	75	80	86	87	76
Середнє квадратичне відхилення	2,7	3,4	5,5	7,6	4,3	5,3	5,0	5,2	4,6	4,3	2,9	2,8	2,3
Найбільш низька	73	75	64	44	59	58	62	56	65	66	80	81	70
Рік	1973	2008	1990, 2019	2008	1986, 2018	2015	2015	2015	2019	2014	1993	2002	2015
Найбільш висока	90	89	88	80	77	83	82	83	84	87	93	95	83
Рік	1999	1977, 1980	1979, 1985	1977, 1980	1991	1988	1997	1977	1971, 1978	1964, 1978	1976	964	1980

Таблиця 6

СЕРЕДНЯ МІСЯЧНА І РІЧНА КІЛЬКІСТЬ ОПАДІВ, мм

Характеристика	I	II	III	IV	V	VI	VII	VIII	IX	X	XI	XII	РІК
Середня	37	35	39	41	64	77	80	60	57	41	45	42	618

В.о. начальника Лариса МЯСНІКОВА

**Міністерство захисту довкілля
та природних ресурсів України**

вул. Митрополита Василя Липківського, 35, Київ, 03035
Адреса для листування (окрім документів дозвільного характеру)
(044) 206-31-15 ел. пошта: info@mepr.gov.ua

Витяг з офіційних реєстрів ЕкоСистеми сформовано відповідно до статті 10 Закону України “Про доступ до публічної інформації”

на запит 17.03.2025



Величини фонових концентрацій забруднюючих речовин

Підприємство, для якого надається довідка

Повне найменування організації

ДЕРЖАВНЕ СПЕЦІАЛІЗОВАНЕ ГОСПОДАРСЬКЕ ПІДПРИЄМСТВО "ЛІСИ УКРАЇНИ"

Фактична адреса суб'єкта господарювання

Область

Житомирська обл.

Населений пункт

м. Коростишів

Стан підприємства

Стан підприємства, зазначити: діюче, проводить реконструкцію, нове будівництво

реконструюється

Результати розрахунків величин фонових концентрацій забруднюючих речовин:

Найменування речовин	Концентрація (мг/м3)
	Напрямки вітру (у будь-якому напрямку)
Азоту діоксид	0.0800000
Сажа	0.0600000
Ангідрид сірчистий	0.2000000
Вуглецю оксид	2.0000000
Вуглеводні насичені С12 - С19 (розчинник РПК-26511 та ін.) у перерахунку на сумарний органічний вуглець	0.4000000
Недиференційований за складом пил	0.2000000

ДЕРЖАВНЕ АГЕНТСТВО ЛІСОВИХ РЕСУРСІВ УКРАЇНИ
УКРАЇНСЬКЕ ДЕРЖАВНЕ ПРОЕКТНЕ ЛІСОВПОРЯДНЕ ВИРОБНИЧЕ ОБ'ЄДНАННЯ
УКРАЇНСЬКА ЛІСОВПОРЯДНА ЕКСПЕДИЦІЯ

КЛОПОТАННЯ

щодо приведення існуючого поділу лісів у відповідність до „Порядку поділу лісів на категорії та виділення особливо захисних лісових ділянок"

по **ДЕРЖАВНОМУ ПІДПРИЄМСТВУ**

«КОРОСТИШІВСЬКЕ ЛІСОВЕ ГОСПОДАРСТВО»

ЖИТОМИРСЬКОГО ОБЛАСНОГО УПРАВЛІННЯ
ЛІСОВОГО ТА МИСЛИВСЬКОГО ГОСПОДАРСТВА

Ірпінь – 2019

ДЕРЖАВНЕ АГЕНТСТВО ЛІСОВИХ РЕСУРСІВ УКРАЇНИ
УКРАЇНСЬКЕ ДЕРЖАВНЕ ПРОЕКТНЕ ЛІСОВПОРЯДНЕ ВИРОБНИЧЕ ОБ'ЄДНАННЯ
УКРАЇНСЬКА ЛІСОВПОРЯДНА ЕКСПЕДИЦІЯ

ПОГОДЖЕНО:
Житомирське обласне управління лісового та мисливського господарства
_____ 2019 року
М. П. _____
(підпис)

ПОГОДЖЕНО:
Житомирська обласна державна адміністрація
_____ 2019 року
М.П._____
(підпис)

ПОГОДЖЕНО:
ДП «КОРОСТИШІВСЬКИЙ ЛІСГОСП »
_____ 2019 року
М. П._____
(підпис)

ПОГОДЖЕНО:
Житомирська обласна рада
_____ 2019 року
М. П. _____
(підпис

КЛОПОТАННЯ

щодо приведення існуючого поділу лісів у відповідність до „Порядку поділу лісів на категорії та виділення особливо захисних лісових ділянок" по ДЕРЖАВНОМУ ПІДПРИЄМСТВУ «КОРОСТИШІВСЬКЕ ЛІСОВЕ ГОСПОДАРСТВО» Житомирського обласного управління лісового та мисливського господарства

Поштова адреса:
вул. Зарічна, 29
м. Коростишів
Житомирська область
тел. (04130) 51-3-53
E-mail: korostlisgosp@gmail.com

Начальник експедиції **А.О.Колб**

Головний інженер **В.С.Вишневський**

Начальник лісовпорядної партії **Л.М. Червона**

Ірпінь - 2019

З М І С Т:

		Стор.
	Обґрунтування поділу лісів на категорії	3
	Д о д а т к и:	
1	Характеристики лісових ділянок, які передбачається віднести до категорії лісів	5
2.	Відомості розрахункової лісосіки	10
3.	Відомості щодо площі лісів зелених зон	11
4.	Відомості щодо площі рекреаційно-оздоровчих лісів, що розташовані поза межами лісів зелених зон	12
5.	Відомості щодо площі смуг лісів, що зростають уздовж берегів річок, навколо озер, водоймищ та інших водних об'єктів	12
6.	Відомості протиерозійних лісів	12
7.	Загальні відомості щодо площі особливо захисних лісових ділянок	13
8.	Порівняльна таблиця динаміки експлуатаційних лісів	14
9.	Форма №1 ДЛК. Розподіл лісових ділянок за категоріями в межах категорій лісів	15
10.	Карта-схема поділу лісів за категоріями	

Обґрунтування поділу лісів на категорії

Існуючий поділ лісів на категорії ДП «КОРОСТИШІВСЬКИЙ ЛІСГОСП» затверджений наказом Державного комітету лісового господарства України № 303 від 11.11.2009 р. «Про віднесення до відповідних категорій лісів Житомирської області, що знаходяться в постійному користуванні Держкомлісгоспу».

На основі статей 39-41 Лісового кодексу України (2006 р.), керуючись Постановою КМ України № 733 від 16 травня 2007 року „Порядок поділу лісів на категорії та виділення особливо захисних лісових ділянок" (далі - Порядок), під час проведення базового лісовпорядкування у 2014-2015 рр. здійснене приведення існуючого поділу лісів ДП „КОРОСТИШІВСЬКИЙ ЛІСГОСП" у відповідності до згаданого Порядку.

До категорії лісів природоохоронного, наукового, історико-культурного призначення віднесені лісові ділянки, що виконують природоохоронну, естетичну функцію, і розташовані в межах територій та об'єктів природно-заповідного фонду загальною площею **372,7** га, із них:

- пам'ятки природи 14,0 га;
- заказники – 220,7 га;
- ліси наукового призначення, включаючи генетичні резерви – 138,0 га.

До категорії рекреаційно-оздоровчі ліси віднесені лісові ділянки, що виконують рекреаційні, санітарно-гігієнічні та оздоровчі функції загальною площею **5748,3** га, із них:

- лісопаркова частина лісів зелених зон – 488,3 га;
- лісогосподарська частина лісів зелених зон – 5260,0 га.

До категорії захисні ліси віднесені лісові ділянки, що виконують функцію захисту навколишнього природного середовища від негативного впливу природних та антропогенних факторів загальною площею **3825,5** га, із них:

- ліси уздовж смуг відведення автомобільних доріг;
- ліси уздовж берегів річок, навколо озер, водойм та ін.

До категорії експлуатаційні ліси віднесені лісові ділянки, призначені для задоволення потреб національної економіки в деревині загальною площею **14863,8 га.**

Існуючий поділ площі на категорії лісів відповідає господарському призначенню, природним та економічним умовам району розташування лісгоспу.

Територіальне розміщення існуючого поділу лісів на категорії показано на карті-схемі.

Характеристика ділянок, які передбачається віднести до категорій лісів

Область Житомирська Лісокористувач (власник лісів) ДП "Коростишівський лісгосп"

Назва лісництва, категорія лісів, (підкатегорія),номер кварталу (виділу)	Загальна площа, га	Площа вкрита лісовою рослинністю, га	Загальний запас деревостанів, тис. куб м	Стиглі і перестійні деревостани		Примітка
				площа, га	запас, тис. куб м	
Дубовецьке лісництво						
1. ЛІСИ ПРИРОДООХ., НАУКОВОГО, ІСТОРИКО-КУЛЬТУР. ПРИЗНАЧЕННЯ						
1.1. ЗАКАЗНИКИ						
кв. 21(вид. 45-51),22(вид. 1-4)	72,2	69,8	23,42			
3. ЗАХИСНІ ЛІСИ						
3.1. ЛІСИ УЗДОВЖ СМУГ ВІДВЕДЕННЯ АВТОМОБІЛЬНИХ ДОРІГ						
кв. 9(вид. 29-50),10(вид. 13-25),11(вид. 53-58),12(вид. 28-42),13(вид. 29-65),14(вид. 1-27),15(вид. 1-9),16(вид. 1-17),17(вид. 1-7),18(вид. 1-15),19(вид. 1-12),36(вид. 1-21,37),40(вид. 8-14),41(вид. 1-7),42(вид. 1-6)	402,5	336,8	85,42	31,6	7,34	
3.2. ЛІСИ УЗДОВЖ БЕРЕГІВ РІЧОК,НАВКОЛО ОЗЕР,ВОДОЙМ. ТА ІН.						
кв. 1-8,19(вид. 53-62),36(вид. 22,36),38(вид. 1-5),49-51	971,1	724,7	150,07	190,4	53,68	
Разом по категорії лісів	**1373,6**	**1061,5**	**235,49**	**222**	**61,02**	
4. ЕКСПЛУАТАЦІЙНІ ЛІСИ						
4.1. ЕКСПЛУАТАЦІЙНІ ЛІСИ						
кв. 9(вид. 1-28),10(вид. 1-12),11(вид. 1-52,59),12(вид. 1-27,43),13(вид. 1-28),14(вид. 28-57),15(вид. 10-30),16(вид. 18-48),17(вид. 8-35),18(вид. 16-50),19(вид. 13-52,63),20,21(вид. 1-44),22(вид. 5-30),23-35,36(вид. 23-35),37,38(вид. 6-28),39,40(вид. 1-7,15),41(вид. 8-35),42(вид. 7-10,12-41),43-48	3285,9	2867	663,95	219,4	69,17	
Разом по лісництву	**4731,7**	**3998,3**	**922,86**	**441,4**	**130,19**	
Івницьке лісництво						
1. ЛІСИ ПРИРОДООХ., НАУКОВОГО, ІСТОРИКО-КУЛЬТУР. ПРИЗНАЧЕННЯ						

Назва лісництва, категорія лісів, (підкатегорія),номер кварталу (виділу)	Загальна площа, га	Площа вкрита лісовою рослинністю, га	Загальний запас деревостанів, тис. куб м	Стиглі і перестійні деревостани		Примітка
				площа, га	запас, тис. куб м	
1.1. ПАМ'ЯТКИ ПРИРОДИ'						
кв. 82	14	9,9	4,39	3,5	2,28	
3. ЗАХИСНІ ЛІСИ						
3.1. ЛІСИ УЗДОВЖ БЕРЕГІВ РІЧОК,НАВКОЛО ОЗЕР,ВОДОЙМ. ТА ІН.						
кв. 33(вид. 1-14),43(вид. 1-5,24)	22,8	18,6	5,3			
4. ЕКСПЛУАТАЦІЙНІ ЛІСИ						
4.1. ЕКСПЛУАТАЦІЙНІ ЛІСИ						
кв. 1-32,33(вид. 15-41),34-42,43(вид. 6-23),44-81,83-96	4626,8	3816,1	753,35	747	185,99	
Разом по лісництву	**4663,6**	**3844,6**	**763,04**	**750,5**	**188,27**	
Коростишівське лісництво						
1. ЛІСИ ПРИРОДООХ., НАУКОВОГО, ІСТОРИКО-КУЛЬТУР. ПРИЗНАЧЕННЯ						
1.1. ЗАКАЗНИКИ						
кв. 15(вид. 67-68),16(вид. 56-58),20(вид. 1),21(вид. 1-3)	92,5	7	0,84			
1.2. ЛІСИ НАУКОВОГО ПРИЗНАЧЕННЯ,ВКЛ. ГЕНЕТИЧНІ РЕЗЕРВАТИ						
кв. 21(вид. 4-14),22(вид. 13-34),29(вид. 1-12)	138	136,2	49,57	6,4	2,56	
Разом по категорії лісів	**230,5**	**143,2**	**50,41**	**6,4**	**2,56**	
2. РЕКРЕАЦІЙНО-ОЗДОРОВЧІ ЛІСИ						
2.1. ЛІСОПАРКОВА ЧАСТИНА ЛІСІВ ЗЕЛЕНИХ ЗОН						
кв. 18-19,23-27,31-32	488,3	416,4	134,5	33,4	10,96	
2.2. ЛІСОГОСПОДАРСЬКА ЧАСТИНА ЛІСІВ ЗЕЛЕНИХ ЗОН						
кв. 2-5,7-10,12-14,15(вид. 1-66),16(вид. 1-55),20(вид. 2-27),21(вид. 15-37),28,29(вид. 13-48),33-36,42-43,45-66	3427,7	2916	760,11	616,5	194,98	
Разом по категорії лісів	**3916**	**3332,4**	**894,61**	**649,9**	**205,94**	
3. ЗАХИСНІ ЛІСИ						

Назва лісництва, категорія лісів, (підкатегорія),номер кварталу (виділу)	Загальна площа, га	Площа вкрита лісовою рослинністю, га	Загальний запас деревостанів, тис. куб м	Стиглі і перестійні деревостани		Примітка
				площа, га	запас, тис. куб м	
3.1. ЛІСИ УЗДОВЖ СМУГ ВІДВЕДЕННЯ АВТОМОБІЛЬНИХ ДОРІГ						
кв. 17(вид. 33-43),22(вид. 1-12)	44	37,8	12,16	3,5	0,74	
3.2. ЛІСИ УЗДОВЖ БЕРЕГІВ РІЧОК,НАВКОЛО ОЗЕР,ВОДОЙМ. ТА ІН.						
кв. 1,6,11,37-41,44	525,4	454	110,25	59,9	17,79	
Разом по категорії лісів	**569,4**	**491,8**	**122,41**	**63,4**	**18,53**	
4. ЕКСПЛУАТАЦІЙНІ ЛІСИ						
4.1. ЕКСПЛУАТАЦІЙНІ ЛІСИ						
кв. 17(вид. 1-32),22(вид. 35-60),30	220,6	187,3	26,3	14,7	4,33	
Разом по лісництву	**4936,5**	**4154,7**	**1093,73**	**734,4**	**231,36**	
Кропивнянське лісництво						
2. РЕКРЕАЦІЙНО-ОЗДОРОВЧІ ЛІСИ						
2.1. ЛІСОГОСПОДАРСЬКА ЧАСТИНА ЛІСІВ ЗЕЛЕНИХ ЗОН						
кв. 1-5,7-13,17-19,24-26,34-35	1832,3	1493,9	314,61	294,1	87,34	
4. ЕКСПЛУАТАЦІЙНІ ЛІСИ						
4.1. ЕКСПЛУАТАЦІЙНІ ЛІСИ						
кв. 6,14-16,20-23,27-33,36-46	2333,1	1959,8	384,42	293	81,14	
Разом по лісництву	**4165,4**	**3453,7**	**699,03**	**587,1**	**168,48**	
Смолівське лісництво						
1. ЛІСИ ПРИРОДООХ., НАУКОВОГО, ІСТОРИКО-КУЛЬТУР. ПРИЗНАЧЕННЯ						
1.1. ЗАКАЗНИКИ						
кв. 117	56	39,7	13,16	9,4	2,7	
3. ЗАХИСНІ ЛІСИ						
3.1. ЛІСИ УЗДОВЖ БЕРЕГІВ РІЧОК,НАВКОЛО ОЗЕР,ВОДОЙМ. ТА ІН.						
кв. 1-34,44(вид. 1-4),51(вид. 1-10),59(вид. 7-11),65(вид. 13-17),70(вид. 41-46),75(вид. 27-32),81(вид. 10-17),88(вид. 17-25),95(вид. 16-	1859,7	1628,4	456,57	226,2	76,39	

Назва лісництва, категорія лісів, (підкатегорія),номер кварталу (виділу)	Загальна площа, га	Площа вкрита лісовою рослинністю, га	Загальний запас деревостанів, тис. куб м	Стигли і перестійні деревостани		Примітка
				площа, га	запас, тис. куб м	
23),101(вид. 24-29),107(вид. 14-20),114(вид. 17-33),119(вид. 52-57)						
4. ЕКСПЛУАТАЦІЙНІ ЛІСИ						
4.1. ЕКСПЛУАТАЦІЙНІ ЛІСИ						
кв. 35-43,44(вид. 5-26),45-50,51(вид. 11-21),52-58,59(вид. 1-6),60-64,65(вид. 1-12),66-69,70(вид. 1-40),71-74,75(вид. 1-26),76-80,81(вид. 1-9),82-87,88(вид. 1-16),89-94,95(вид. 1-15),96-100,101(вид. 1-23),102-106,107(вид. 1-13),108-113,114(вид. 1-13,15-16),115-116,118,119(вид. 1-47,49-51)	4397,4	3584	869,21	568,4	183,8	
Разом по лісництву	**6313,1**	**5252,1**	**1338,94**	**804**	**262,89**	
Усього:	**24810,3**	**20703,4**	**4817,6**	**3317,4**	**981,19**	
В тому числі:						
1.ЛІСИ ПРИРОДООХ., НАУКОВОГО, ІСТОРИКО-КУЛЬТУР. ПРИЗНАЧЕННЯ	**372,7**	**262,6**	**91,38**	**19,3**	**7,54**	
Із них:						
1.1. ПАМ'ЯТКИ ПРИРОДИ'	14	9,9	4,39	3,5	2,28	
1.2. ЗАКАЗНИКИ	220,7	116,5	37,42	9,4	2,7	
1.3. ЛІСИ НАУКОВОГО ПРИЗНАЧЕННЯ,ВКЛ. ГЕНЕТИЧНІ РЕЗЕРВАТИ	138	136,2	49,57	6,4	2,56	
2.РЕКРЕАЦІЙНО-ОЗДОРОВЧІ ЛІСИ	**5748,3**	**4826,3**	**1209,22**	**944**	**293,28**	
Із них:						
2.1. ЛІСОПАРКОВА ЧАСТИНА ЛІСІВ ЗЕЛЕНИХ ЗОН	488,3	416,4	134,5	33,4	10,96	
2.2. ЛІСОГОСПОДАРСЬКА ЧАСТИНА ЛІСІВ ЗЕЛЕНИХ ЗОН	5260	4409,9	1074,72	910,6	282,32	
3.ЗАХИСНІ ЛІСИ	**3825,5**	**3200,3**	**819,77**	**511,6**	**155,94**	
Із них:						
3.1. ЛІСИ УЗДОВЖ СМУГ ВІДВЕДЕННЯ АВТОМОБІЛЬНИХ ДОРІГ	446,5	374,6	97,58	35,1	8,08	
3.2. ЛІСИ УЗДОВЖ БЕРЕГІВ РІЧОК,НАВКОЛО	3379	2825,7	722,19	476,5	147,86	

Назва лісництва, категорія лісів, (підкатегорія),номер кварталу (виділу)	Загальна площа, га	Площа вкрита лісовою рослинністю, га	Загальний запас деревостанів, тис. куб м	Стиглі і перестійні деревостани		Примітка
				площа, га	запас, тис. куб м	
ОЗЕР,ВОДОЙМ. ТА ІН.						
4.ЕКСПЛУАТАЦІЙНІ ЛІСИ	**14863,8**	**12414,2**	**2697,23**	**1842,5**	**524,43**	

Додаток 2

ВІДОМОСТІ РОЗРАХУНКОВОЇ ЛІСОСІКИ

Групи порід, господарські секції деревних порід	Розрахункова лісосіка							
	діюча				після зміни			
	вік стиглості деревостанів	площа, гектарів	запас, тис.куб.		вік стиглості деревостанів	площа, гектарів	запас, тис.куб.	
			усього	в тому числі: ліквідний			усього	в тому числі: ліквідний
Господарська частина –рекреаційно-оздоровчі ліси з обмеженим режимом користування на рівнині								
Суцільні рубки								
Хвойні		**42,7**	**15,18**	**13,56**		**20,96**	**6,75**	6,12
в тому числі :								
Соснова	101	42,7	15,18	13,56	101	20,96	6,75	6,12
Твердолистяні		**1,3**	**0,30**	**0,26**				3.98
в тому числі :								
Дубова низькостовбурна	71	1,3	0,30	0,26	-	-	-	-
М'яколистяні		**3,7**	**1,03**	**0,86**		**2,1**	**0,55**	**0,47**
в тому числі :								
Березова	61	1,3	0,30	0,25	61	0,5	0,12	0,10
Вільхова	61	2,4	0,73	0,61	61	1,6	0,43	0,37
Разом по способу рубок:		**47,7**	**16,51**	**14,68**		**23,0**	**7,30**	**6,59**
Господарська частина – захисні ліси								
Суцільні рубки								
Хвойні		**30,2**	**11,02**	**10,74**		**19,8**	**6,19**	**5,61**
в тому числі :								
Соснова	101	30,2	11,02	10,74	101	19,8	6,19	5,61
Твердолистяні		**4,0**	**1,17**	**0,51**		**3,7**	**1,17**	**1,03**
в тому числі :								
Дубова високостовбурна	131	4,0	1,17	0,51	131	3,7	1,17	1,03
М'яколистяні						**2,4**	**0,70**	**0,62**
в тому числі :								
Березова	-	-	-	-	61	1,2	0,37	0,33
Вільхова	-	-	-	-	61	1,2	0,33	0,29
Разом по способу рубок:		**34,2**	**13,08**	**11,77**				
Господарська частина – експлуатаційні ліси								
Хвойні		**116,6**	**43,38**	**39,10**		**97,7**	**29,43**	**26,65**
в тому числі :								
Соснова	81	97,3	35,77	32,24	81	84,0	24,88	24,50
Соснова в осередках кореневої губки	81	19,3	7,61	6,86	81	10,9	3,53	3,22
Ялинова похідна	-	-	-	-	51	2,8	1,02	0,93
Твердолистяні		**11,4**	**3,17**	**2,71**		**23,6**	**6,64**	**5,73**
в тому числі :								
Дубова високостовбурна	101	9,8	2,82	1,25	101	22,4	6,41	5,52
Дубова низькостовбурна	61	1,6	0,35	0,30	61	0,5	0,09	0,08
Грабова	-	-	-	-	51	0,7	0,14	0,13
М'яколистяні		**26,7**	**6,73**	**5,77**		**33,3**	**7,96**	**6,95**

Групи порід, господарські секції деревних порід	Розрахункова лісосіка							
	діюча				після зміни			
	вік стиглості деревостанів	площа, гектарів	запас, тис.куб.		вік стиглості деревостанів	площа, гектарів	запас, тис.куб.	
			усього	в тому числі: ліквідний			усього	в тому числі: ліквідний
в тому числі :								
Березова	61	13,3	3,11	2,69	-	-	-	-
Березова в надмірно зволожених умовах	-	-	-	-	61	16,4	3,67	3,23
Осикова					41	1,9	0,51	0,46
Вільхова	61	13,4	3,62	3,08	61	13,4	3,44	2,97
Разом по способу рубок:		**154,7**	**53,28**	**47,58**				
Усього по лісоспу								
Хвойні		**189,5**	**70,47**	**63,40**		**138,4**	**42,37**	**38,38**
в тому числі :								
Соснова		189,5	70,47	63,40		135,6	41,35	37,45
Ялинова		-	-	-		2,8	1,02	0,93
Твердолистяні		**16,7**	**4,64**	**4,00**		**27,3**	**7,81**	**6,76**
в тому числі :								
Дубова		16,7	4,64	4,00		26,6	7,67	6,93
Грабова		-	-	-		0,7	0,14	0,13
М'яколистяні		**30,4**	**7,76**	**6,63**		**37,8**	**9,21**	**8,04**
в тому числі :								
Березова		14,6	3,41	2,94		19,7	4,50	3,95
Вільхова		15,8	4,35	3,69		16,2	4,20	2,35
Осикова		-	-	-		1,9	0,51	0,46
Усього		**236,5**	**82,87**	**74,03**		**203,5**	**59,39**	**53,18**

Додаток 3

ВІДОМОСТІ
щодо площі лісів зелених зон

Населені пункти, навколо яких виділяються ліси зелених зон	Чисельність населення, тис.чоловік		Лісорослинна зона	Лісистість району розташування населеного пункту	Площа лісів зеленої зони на 1 тис.чоловік, розрахована за нормативами, гектарів		Площа лісів зеленої зони, розрахована за нормативами, гектарів		Фактична площа існуючих лісів зеленої зони, гектарів		Площа лісів зеленої зони, що передбачається додатково, гектарів	
	на дату переведення	з урахуванням зростання в майбутньому			усього	у тому числі: лісопаркова частина	усього	у тому числі: лісопаркова частина	усього	у тому числі: лісопаркова частина	усього	у тому числі: лісопаркова частина
м.Коростишів	40,2	40,5	полісся	22%	70	7	283,5	283,5	5748,3	488,3	-	-

Додаток 4

ВІДОМОСТІ
щодо площі рекреаційно-оздоровчих лісів, що розташовані поза межами лісів зелених зон

Рекреаційно-оздоровчі ліси, що розташовані поза межами лісів зелених зон, не виділялися через відсутність лікувально-оздоровчих об'єктів та об'єктів рекреаційного призначення, тому додаток 4 не додається.

Додаток 5

ВІДОМОСТІ
щодо площі смуг лісів, що зростають уздовж берегів річок, навколо озер, водоймищ та інших водних об'єктів

Річки, озера, водоймища та інші водні об'єкти, уздовж берегів яких виділяються смуги лісів	Загальна довжина річки, кілометрів	Ширина смуг лісів за нормативами, метрів	Площа смуг лісів, обчислена за нормативами, гектарів	Фактична площа існуючих смуг лісів, гектарів	Площа смуг лісів, які виділяються додатково, гектарів
Тетерів	984	3000	3286,1	3286,1	
Ів'янка	216	150	22,8	22,8	
Дубовик	194	150	70,1	70,1	
Разом:			**3379,0**	**3379,0**	

Додаток 6

ВІДОМОСТІ
протиерозійних лісів

Протиерозійні ліси відсутні, тому додаток 6 не приводиться.

Додаток 7

ЗАГАЛЬНІ ВІДОМОСТІ
щодо площі особливо захисних лісових ділянок

Найменування та ознаки особливо захисних лісових ділянок	Нормативи виділення	Площа, обчислена за нормативами, гектарів
Лісові ділянки уздовж берегів річок, суднохідних і магістральних каналів, навколо озер та водоймищ (берегозахисні лісові ділянки)	Лісові ділянки шириною 200 м, але не більше ширини виділеної смуги лісів уздовж берегів річок, навколо озер, водоймищ та інших водних об'єктів, і шириною 150 м - де смуги лісів не виділено.	941,0
Лісові ділянки, що мають спеціальне господарське значення	Лісонасінні, медоносні та інші лісові ділянки, що мають спеціальне господарське значення	359,1
Лісові ділянки, що прилягають до забудованих земель	Лісові ділянки шириною 50 м у лісах, де дозволяється проведення рубок головного користування , уздовж межі забудованих земель	137,8
Лісові ділянки, що прилягають до залізниць , автомобільних доріг державного значення, державного кордону	Лісові ділянки шириною 50 м (у рівнинних лісах) , у лісах де дозволяється проведення рубок головного користування, уздовж смуг відведення залізниць, автомобільних доріг державного значення і державного кордону	208,0
Лісові ділянки на особливо охоронних частинах заказників	Лісові ділянки у межах особливо охоронних частин заказників, площа яких визначається згідно з положенням про заказник	122,8
Лісові ділянки навколо оздоровчих та рекреаційних територій	Лісові ділянки радіусом 1 км навколо оздоровчих територій та 0,5 км навколо рекреаційних територій: баз відпочинку, пансіонатів, психдиспансеру, дитячих таборів	629,0
РАЗОМ		**2397,7**

Примітка: Загальна площа особливо захисних лісових ділянок 2397,7 га, із них не вкриті лісовою рослинністю лісові ділянки складають 81,6 га , в тому числі: 15,9 га – зруби; 51,8 га – незімкнуті лісові культури; загиблі насадження – 11,2 га; рідколісся – 2,7 га.

ПОРІВНЯЛЬНА ТАБЛИЦЯ
динаміки експлуатаційних лісів

Назва лісогосподарських підприємств	Загальна площа, га	Існуюча площа експлуатаційних лісів, га	Запроектовано віднести до експлуатаційних лісів, га
ДП «Коростишівський лісгосп»	24810,3	14958,7	14863,8

Державний лісовий кадастр станом на 1 січня 2019 року
РОЗПОДІЛ ЛІСОВИХ ДІЛЯНОК ЗА КАТЕГОРІЯМИ В МЕЖАХ КАТЕГОРІЙ ЛІСІВ

РОЗПОДІЛ ЛІСОВИХ ДІЛЯНОК ЗА КАТЕГОРІЯМИ В МЕЖАХ КАТЕГОРІЙ ЛІСІВ

Форма№ 1

ЖИТОМИРСЬКА ОБЛАСТЬ
ЖИТОМИРСЬКЕ ОУЛМГ

ДЕРЖАВНЕ АГЕНТСТВО ЛІСОВИХ РЕСУРСІВ УКРАЇНИ
ДП "КОРОСТИШІВСЬКИЙ ЛІСГОСП"

Рельеф Рівнинний

площа, га

Категорії лісів	Код	Вкриті лісовою рослинністю лісові ділянки		Не вкриті лісовою рослинністю лісові ділянки									Загальна площа лісових ділянок	Грошова оцінка
		усього	в т.ч. лісові культури	незімкнуті лісові культури	лісові розсадники, плантації	рідколісся	згарища, загиблі насадження	зруби	галявини	біогалявини	лісові шляхи, просіки, п/п розриви,осушув.канави	усього не вкритих лісовою рослинністю лісових ділянок		
А	Б	1	2	3	4	5	6	7	8	9	10	11	12	13
Усього лісів	**1**	**20703,4**	**12572**	**1747,4**	**43,4**	**30,6**	**78,2**	**687,8**	**1,3**	**43,4**	**392,3**	**3024,4**	**23727,8**	
із них														
Ліси природоохоронного, наукового, історико-культурного призначення	**2**	**262,6**	**202,3**			**1,3**	**5,3**			**2**	**3,3**	**11,9**	**274,5**	
у тому числі:														
– розташовані в межах територій та об'єктів природно-заповідного фонду	3	126,4	83,1			1,3	5			2	1,8	10,1	136,5	
– наукового призначення, включаючи генетичні резервати	6	136,2	119,2				0,3				1,5	1,8	138	
Рекреаційно-оздоровчі ліси	**8**	**4826,3**	**2761,6**	**351,2**	**21**	**0,8**	**6,7**	**150,1**		**16,1**	**80,1**	**626**	**5452,3**	
у тому числі:														
– у лісах зелених зон навколо населених пунктів	13	4826,3	2761,6	351,2	21	0,8	6,7	150,1		16,1	80,1	626	5452,3	
– із них можливі для експлуатації	14	3226,4											3226,4	
Усього рекреаційно-оздоровчих лісів, можливих для експлуатації	16	3226,4											3226,4	
Захисні ліси	**17**	**3200,3**	**1642,6**	**365,8**	**2,8**	**2,7**	**10**	**63,9**		**4,6**	**62,6**	**512,4**	**3712,7**	

Рельеф Рівнинний

площа, га

Категорії лісів	Код	Вкриті лісовою рослинністю лісові ділянки		Не вкриті лісовою рослинністю лісові ділянки									Загальна площа лісових ділянок	Грошова оцінка
		усього	в т.ч. лісові культури	незімкнуті лісові культури	лісові розсадники, плантації	рідколісся	згарища, загиблі насадження	зруби	галявини	біогалявини	лісові шляхи, просіки, п/п розриви,осушув.канави	усього не вкритих лісовою рослинністю лісових ділянок		
А	Б	1	2	3	4	5	6	7	8	9	10	11	12	13
у тому числі:														
– лісові ділянки, що прилягають до смуг відведення залізниць та автомобільних доріг державного значення	21	374,6	288,2	57		1,4		1,1		0,2	6,6	66,3	440,9	
– із них можливі для експлуатації	22	267,7											267,7	
– лісові ділянки уздовж берегів річок, навколо озер, водоймищ та інших водних об'єктів	23	2825,7	1354,4	308,8	2,8	1,3	10	62,8		4,4	56	446,1	3271,8	
– із них можливі для експлуатації	24	2328											2328	
Усього захисних лісів, можливих для експлуатації	27	2595,7											2595,7	
Разом лісів з особливим режимом користування	**28**	**8289,2**	**4606,5**	**717**	**23,8**	**4,8**	**22**	**214**		**22,7**	**146**	**1150,3**	**9439,5**	
– із них можливі для експлуатації	29	5822,1											5822,1	
Експлуатаційні ліси	**30**	**12414,2**	**7965,5**	**1030,4**	**19,6**	**25,8**	**56,2**	**473,8**	**1,3**	**20,7**	**246,3**	**1874,1**	**14288,3**	
– із них можливі для експлуатації	31	12002,7											12002,7	
Усього лісів, можливих для експлуатації	32	17824,8											17824,8	

РОЗПОДІЛ ВКРИТИХ ЛІСОВОЮ РОСЛИННІСТЮ ЛІСОВИХ ДІЛЯНОК ЗА ПАНІВНИМИ ПОРОДАМИ ТА ГРУПАМИ ВІКУ

Форма №2

ЖИТОМИРСЬКА ОБЛАСТЬ
ЖИТОМИРСЬКЕ ОУЛМГ

ДЕРЖАВНЕ АГЕНТСТВО ЛІСОВИХ РЕСУРСІВ УКРАЇНИ
ДП "КОРОСТИШІВСЬКИЙ ЛІСГОСП"

Рельеф Рівнинний

УСЬОГО ЛІСІВ

Панівні породи, господарства	Код	Вкриті лісовою рослинністю лісові ділянки, га								Загальний запас деревостанів, тис. куб. метрів							Загальна середня зміна запасу тис.куб метрів	Середній вік, років
		усього	молодняки		середньовікові		пристиглі	стиглі і перестійні		усього	молодняки		середньовікові	пристиглі	стиглі і перестійні			
			I вікової групи	II вікової групи	усього	в т. ч. включ. в розрахунок		усього	в т.ч перестійні		I вікової групи	II вікової групи			усього	в т.ч перестійні		
А	Б	1	2	3	4	5	6	7	8	9	10	11	12	13	14	15	16	17
1. Основні лісотвірні деревні породи																		
Хвойні																		
Сосна	1	14072	2816,8	1974,6	3623,7	2316	3448,1	2208,8	52	3477,02	114,08	305,5	1174,51	1197,82	685,11	13,15	61	57
Ялина	2	102,2		3,5	21,1	12,5	31	46,6	11,2	33,26		0,14	5,92	9,42	17,78	4,24	0,64	52
Модрина	4	0,1			0,1					0,03			0,03					58
Разом хвойних	9	**14174,3**	**2816,8**	**1978,1**	**3644,9**	**2328,5**	**3479,1**	**2255,4**	**63,2**	**3510,31**	**114,08**	**305,64**	**1180,46**	**1207,24**	**702,89**	**17,39**	**61,64**	**57**
Твердолистяні																		
Дуб високостовбурний	10	2731,6	73,3	40,2	1277,1	808	955,5	385,5	9,4	761,58	1,82	4,03	366,88	277,45	111,4	2,47	8,37	91
Дуб низькостовбурний	11	26,5	0,5	1,7	2	1		22,3	22,1	5	0,01	0,11	0,18		4,7	4,68	0,04	113
Граб	13	32	1,9	6,6	3,7		8,5	11,3	7,1	4,78	0,05	0,36	0,23	1,7	2,44	1,38	0,1	46
Ясен	14	8,4	1,8	1,8			1,5	3,3		1,31	0,05	0,08		0,41	0,77		0,02	54
Клен	15	10,3		1,4	2,7	1,7	6,2			2,47		0,06	0,71	1,7			0,05	52
Акація	17	26,1	3	1,7	1,7	0,9		19,7	12	2,7	0,02	0,02	0,09		2,57	1,69	0,08	35
Разом твердолистяних	29	**2834,9**	**80,5**	**53,4**	**1287,2**	**811,6**	**971,7**	**442,1**	**50,6**	**777,84**	**1,95**	**4,66**	**368,09**	**281,26**	**121,88**	**10,22**	**8,66**	**90**
М'яколистяні																		
Береза	30	2354,3	352,9	614,1	1047,1	305,9	115,8	224,4	34,9	284,71	10,02	41,68	157,6	24,3	51,11	8,13	9,49	30
Осика	31	147,9	19,8	59,1	20,7	20,7	25,6	22,7	11,4	21,66	0,84	5,17	3,96	6,4	5,29	3,18	0,83	26
Вільха	32	1166	67,7	140,4	427,2	217,6	168,7	362	109,8	218,78	1,6	7,63	73,02	39,06	97,47	30,67	4,56	48
Липа	33	16,4			0,9	0,9	6	9,5		3,66			0,25	1,13	2,28		0,05	76
Тополя	34	1						1	1	0,22					0,22	0,22		50
Верби деревовидні	35	5,9			5,9	2,2				0,27			0,27				0,02	17

ДЕРЖАВНЕ АГЕНТСТВО ЛІСОВИХ РЕСУРСІВ УКРАЇНИ

Держлісагентство

вул. Шота Руставелі, 9-А, м. Київ, 01601, тел. 235-55-06, 226-32-53, факс 235-77-24
E-mail: sprava@forest.gov.ua Код ЄДРПОУ 37507901

12.02.2020 № 02-16/205 на № _____ від _____

ВО «Укрдержліспроект»

Житомирське обласне управління лісового та мисливського господарства

Щодо категорій лісів

Надсилаємо для врахування в роботі копію наказу Держлісагентства від 26.12.2019 № 614 та погодження Мінекоенерго від 31.01.2020 № 26/1.9-13.2.4-2816.

Додаток: на 42 арк.

Голова **Андрій ЗАБЛОЦЬКИЙ**

Ензель
2356002

280
12 02 20

МІНІСТЕРСТВО ЕНЕРГЕТИКИ ТА ЗАХИСТУ ДОВКІЛЛЯ УКРАЇНИ

вул. Митрополита Василя Липківського, 35, Київ, 03035.
тел.: (044) 206-31-00; 206-38-44; факс: (044) 206-31-07; 531-36-92
E-mail: minpryrody@menr.gov.ua; kanc@mev.gov.ua Код ЄДРПОУ 37552996

_____ № _____
На № 02-16/9085-19 від 26.12.2019

Державне агентство лісових ресурсів України

Про погодження категорій лісів

Міністерство енергетики та захисту довкілля України розглянуло матеріали щодо поділу лісів на категорії та виділення особливо захисних лісових ділянок, які знаходяться у користуванні державних пріємств «Баранівське ЛМГ», «Овруцьке СЛГ», «Бердичівське ЛГ», «Городницьке ЛГ», «Білокоровицьке ЛГ», «Ємільчинське ЛГ», «Малинське ЛГ», «Лугинське ЛГ», «Житомирське ЛГ», «Коростенське ЛМГ», «Коростишівське ЛГ», «Новоград-Волинське ДЛМГ», «Народицьке СЛГ», «Овруцьке ЛГ», «Олевське ЛГ», «Попільнянське ЛГ», «Радомишльське ЛМГ» та «Словечанське ЛГ». Житомирської області, і повідомляє.

Відповідно до Порядку поділу лісів на категорії та виділення особливо захисних лісових ділянок, затвердженого постановою Кабінету Міністрів України від 16.05.2007 № 733, Мінекоенерго погоджує віднесення лісів до категорій, запропонованих у клопотаннях для зазначених вище лісокористувачів та затверджених наказом Державного агентства лісових ресурсів України від 26.12.2019 № 619 «Про віднесення лісів Житомирської області до відповідних категорій».

Заступник Міністра **Володимир ГОЛОВАТЕНКО**

UB МІНЕКОЕНЕРГО
26/1.9-13.2.4-2816 від 31.01.2020

13.2.4 Кобилянський К. 206 31 26

арк.1

ДЕРЖАВНЕ АГЕНТСТВО ЛІСОВИХ РЕСУРСІВ УКРАЇНИ

НАКАЗ

від «16» 12 2019 р. Київ № 614

Про віднесення лісів
Житомирської області
до відповідних категорій

Відповідно до Положення про Державне агентство лісових ресурсів України, затвердженого постановою Кабінету Міністрів України від 08.10.2014 № 521, Порядку поділу лісів на категорії та виділення особливо захисних лісових ділянок, затвердженого постановою Кабінету Міністрів України від 16.05.2007 № 733, на підставі клопотань Українського державного проектного лісовпорядного виробничого об'єднання, погоджених з постійними лісокористувачами, Житомирським обласним управлінням лісового та мисливського господарства, Житомирською обласною державною адміністрацією та Житомирською обласною радою,

НАКАЗУЮ:

1. Віднести ліси Житомирської області, що знаходяться в постійному користуванні підприємств Держлісагентства, до відповідних категорій згідно з додатками.

2. Житомирському обласному управлінню лісового та мисливського господарства:

2.1. Довести цей наказ до відома постійних лісокористувачів.

2.2. Забезпечити контроль за веденням лісового господарства у лісах згідно з режимом, установленим для відповідних категорій.

3. Визнати такими, що втратили чинність накази: Держкомлісгоспу від 04.09.2009 № 227 "Про віднесення до відповідних категорій лісів державних підприємств «Білокоровицьке лісове господарство» та «Овруцьке лісове господарство» Житомирської області, що знаходяться в постійному користуванні підприємств Держкомлісгоспу», від 10.11.2009 № 303 «Про віднесення до відповідних категорій лісів Житомирської області, що знаходяться в постійному користуванні підприємств Держкомлісгоспу», крім Поліського природного заповідника, від 17.08.2016 № 319 «Про віднесення лісів Житомирської області до відповідних категорій, що знаходяться в постійному користуванні підприємств Держлісагентства».

4. ВО «Укрдержліспроект» забезпечити проведення лісовпорядкування і розроблення проектів організації та розвитку лісового господарства відповідних об'єктів з врахуванням цього наказу.

5. Контроль за виконанням наказу залишаю за собою.

Т.в.о. Голови **Віталій ДУДКА**

Додаток 1
до наказу Держлісагентства 1
від 26. 12 2019 р. № 614

Перелік
ділянок державного підприємства "Баранівське лісомисливське господарство", що відносяться до відповідних категорій лісів по Житомирській області

Назва лісництва	Номери кварталів	Сумарна площа ділянок, га	Категорії лісів
ДП «Баранівське ЛМГ»			
Адамівське	31-34, 76-77, 86	368	рекреаційно-оздоровчі ліси
	2-3	29	захисні ліси
	1-30, 35-75, 78-85	4016	експлуатаційні ліси
Разом по лісництву		**4413**	
Баранівське	34-37, 48-51	550	ліси природоохоронного, наукового, історико-культурного призначення
	19-22, 29-33, 43-47, 61-65, 81, 105-131, 135-140	2859,7	рекреаційно-оздоровчі ліси
	52-54, 66-72, 85-91, 94-103	474,5	захисні ліси
	1-18, 23-28, 38-42, 52-60, 66-80, 82-104, 132-134	4319,1	експлуатаційні ліси
Разом по лісництву		**8203,3**	
Биківське	36-37, 41-42, 46, 52-54, 75	547,6	ліси природоохоронного, наукового, історико-культурного призначення
	6-9, 12-13, 79	613	рекреаційно-оздоровчі ліси
	39-40, 43-45 , 55, 66-68, 74-77	382	захисні ліси
	1-5, 10-11, 14-35, 37-40, 42-45, 47-51, 55-78, 80-96	5548,8	експлуатаційні ліси
Разом по лісництву		**7091,4**	

Довбиське	51-52	1,8	рекреаційно-оздоровчі ліси
	1-102	5075,5	експлуатаційні ліси
Разом по лісництву		**5077,3**	
Землянське	27-28, 45-46	287	ліси природоохоронного, наукового, історико-культурного призначення
	36, 53, 105	9,7	рекреаційно-оздоровчі ліси
	6-13	232	захисні ліси
	1-10, 14-26, 29-44, 47-104, 106-107	6446,8	експлуатаційні ліси
Разом по лісництву		**6975,5**	
Кам'янобрідське	25-29, 40-44, 52-57, 65-66, 80	725,6	рекреаційно-оздоровчі ліси
	98, 107, 117-119	125	захисні ліси
	1-24, 30-39, 45-51, 57-64, 67-79, 81-97, 99-106, 108-116, 120-123	4945,5	експлуатаційні ліси
Разом по лісництву		**5796,1**	
Явненське	18-19, 23-28	832	ліси природоохоронного, наукового, історико-культурного призначення
	31-32, 37, 40-41, 49-57, 60, 64	1139,7	рекреаційно-оздоровчі ліси
	1-17, 20-22, 29-30, 33-39, 42-48, 58-59, 61-63, 65-74	4585,3	експлуатаційні ліси
Разом по лісництву		**6557**	
Усього по підприємству		**44113,6**	
з них:			
		2216,6	ліси природоохоронного, наукового, історико-культурного призначення
		5717,5	рекреаційно-оздоровчі ліси
		1242,5	захисні ліси
		34937	експлуатаційні ліси

Заступник начальника управління лісового господарства та відтворення лісів **В.І. Матейчик**

Додаток 2
до наказу Держлісагентства
від 26 12 2019 р. № 614

Перелік
ділянок державного підприємства "Бердичівське лісове господарство", що відносяться до відповідних категорій лісів по Житомирській області

Назва лісництва	Номери кварталів	Сумарна площа ділянок, га	Категорії лісів
ДП «Бердичівський лісгосп»			
Богданівське	70	13	ліси природоохоронного, наукового, історико-культурного призначення
	53-54, 59-75, 84-118	3103,1	рекреаційно-оздоровчі ліси
	46-47	52,4	захисні ліси
	46-52, 54-58, 76-83	991,9	експлуатаційні ліси
Разом по лісництву		**4160,4**	
Гвоздяренське	43-45, 53-55, 75-77	297	рекреаційно-оздоровчі ліси
	63	3,8	захисні ліси
	1-42, 46-52, 56-74	2673,2	експлуатаційні ліси
Разом по лісництву		**2974**	
Любарське	12, 14, 27-29	250	ліси природоохоронного, наукового, історико-культурного призначення
	1-7, 19-26, 50	803,4	рекреаційно-оздоровчі ліси
	8-12, 30-35, 39-41, 47-49, 51	727,2	захисні ліси
	11-18, 20, 33-34, 36-47	1221,4	експлуатаційні ліси
Разом по лісництву		**3002**	
Миропільське	36	58	ліси природоохоронного, наукового, історико-культурного призначення
	49-51	217	рекреаційно-оздоровчі ліси

	16, 21-22, 30-31, 41-42, 52-53, 58-60	333,4	захисні ліси
	1-15, 17-21, 23-27, 29-35, 37, 41-47, 52-76	3130,2	експлуатаційні ліси
Разом по лісництву		**3738,6**	
Романівське	17-24, 30-31, 34, 39-43	717	ліси природоохоронного, наукового, історико-культурного призначення
	62-65	104	рекреаційно-оздоровчі ліси
	15-16, 25, 44-47, 61	132,1	захисні ліси
	1-16, 25-38, 44-61	2506,7	експлуатаційні ліси
Разом по лісництву		**3459,8**	
Чорнолозьке	17-31, 78-88	1839,3	рекреаційно-оздоровчі ліси
	50	13,3	захисні ліси
	1-16, 32-77	3330,7	експлуатаційні ліси
Разом по лісництву		**5183,3**	
Чуднівське	41-43	203	ліси природоохоронного, наукового, історико-культурного призначення
	1-6, 44-54	1042	рекреаційно-оздоровчі ліси
	7-8, 15, 19, 21-25, 35-40	820	захисні ліси
	9-14, 16-18, 20, 25-34	951	експлуатаційні ліси
Разом по лісництву		**3016**	
Усього по підприємству		**25534,1**	
з них:			
		1241	ліси природоохоронного, наукового, історико-культурного призначення
		7405,8	рекреаційно-оздоровчі ліси
		2082,2	захисні ліси
		14805,1	експлуатаційні ліси

Заступник начальника управління лісового господарства та відтворення лісів **В.І. Матейчик**

Додаток 3
до наказу Держлісагентства
від 26 12 2019 р. №614

Перелік
ділянок державного підприємства "Білокоровицьке лісове господарство", що відносяться до відповідних категорій лісів по Житомирській області

Назва лісництва	Номери кварталів	Сумарна площа ділянок, га	Категорії лісів
ДП «Білокоровицький лісгосп»			
Білокоровицьке	72	18	ліси природоохоронного, наукового, історико-культурного призначення
	63-66, 73-74, 80	495	рекреаційно-оздоровчі ліси
	36, 39-41, 49-52, 61-62, 68, 72, 78-79	597	захисні ліси
	1-62, 67-72, 75-79, 81-83	6911,5	експлуатаційні ліси
Разом по лісництву		**8021,5**	
Жубровицьке	3, 11, 38-39	93,3	ліси природоохоронного, наукового, історико-культурного призначення
	5-6, 9, 14-16, 19, 25-29	302	захисні ліси
	1-75	6882,5	експлуатаційні ліси
Разом по лісництву		**7277,8**	
Замисловицьке	1-2, 5-7, 54, 62	475	ліси природоохоронного, наукового, історико-культурного призначення
	3-4, 9, 17, 26, 35, 43-44, 51-53, 60-61, 67-68, 74-77	770,9	захисні ліси
	3-4, 8-79	7327,7	експлуатаційні ліси
Разом по лісництву		**8573,6**	
Зубковицьке	45-46, 51, 58, 66	553	ліси природоохоронного, наукового, історико-культурного призначення

	13-14, 20, 26, 30-34, 37-38, 42-44, 50, 57, 65	439,1	захисні ліси
	1-44, 47-50, 52-57, 59-65, 67-83	7615,4	експлуатаційні ліси
Разом по лісництву		**8607,5**	
Озерянське	23	0,5	ліси природоохоронного, наукового, історико-культурного призначення
	1-81	7802,4	експлуатаційні ліси
Разом по лісництву		**7802,9**	
Поясківське	17, 19-23, 25	267	ліси природоохоронного, наукового, історико-культурного призначення
	51, 56-58, 63-64, 67	253	захисні ліси
	1-16, 18-62, 64-66, 68	6468,7	експлуатаційні ліси
Разом по лісництву		**6988,7**	
Радовельське	31	5,3	ліси природоохоронного, наукового, історико-культурного призначення
	1-2, 9-13, 24-26, 29, 40-41, 44-45, 56-59, 63-65	822,5	захисні ліси
	1-65	5924	експлуатаційні ліси
Разом по лісництву		**6751,8**	
Тепеницьке	7, 12, 37, 49, 53	82	ліси природоохоронного, наукового, історико-культурного призначення
	4, 19, 28-29, 33-34, 44-47, 50-53, 56	605	захисні ліси
	1-60	5053,4	експлуатаційні ліси
Разом по лісництву		**5740,4**	
Усього по підприємству		**59764,2**	
з них:			
		1494,1	ліси природоохоронного, наукового, історико-культурного призначення
		495	рекреаційно-оздоровчі ліси

		3789,5	захисні ліси
		53985,6	експлуатаційні ліси

Заступник начальника управління лісового господарства та відтворення лісів **В.І. Матейчик**

Додаток 4
до наказу Держлісагентства
від 26 12 2019 р. №614

Перелік
ділянок державного підприємства "Городницьке лісове господарство", що відносяться до відповідних категорій лісів по Житомирській області

Назва лісництва	Номери кварталів	Сумарна площа ділянок, га	Категорії лісів
ДП «Городницький лісгосп»			
Броницьке	11-13, 17-22, 27-31, 35-36	1859	ліси природоохоронного, наукового, історико-культурного призначення
	58, 61-62	62,4	захисні ліси
	1-10, 14-16 ,23-26, 32-34, 37-69	5228,6	експлуатаційні ліси
Разом по лісництву		**7150**	
Городницьке	8, 21, 28-29, 31, 34-36, 63, 65	493,4	ліси природоохоронного, наукового, історико-культурного призначення
	8-9, 21-27, 33, 37-41, 45-53, 58-64	3307,8	рекреаційно-оздоровчі ліси
	42, 54, 56-57	49	захисні ліси
	1-7, 10-20, 28-32, 42-44, 54-57	2579,8	експлуатаційні ліси
Разом по лісництву		**6430**	
Кленівське	1-3, 5-6	296	ліси природоохоронного, наукового, історико-культурного призначення
	7, 9, 13, 17, 39	6,4	рекреаційно-оздоровчі ліси
	3-4, 6, 44	41	захисні ліси
	1-65	4980,6	експлуатаційні ліси
Разом по лісництву		**5324**	
Липинське	1-61	6526	експлуатаційні ліси
Разом по лісництву		**6526**	

Надслучанське	13, 28, 50, 55, 71-72	198,3	ліси природоохоронного, наукового, історико-культурного призначення
	1-8, 16-17, 27, 75	839,3	рекреаційно-оздоровчі ліси
	13-15, 26, 29, 41,53-54	216,5	захисні ліси
	9-15, 18-26 , 29-71, 73-74	4840,2	експлуатаційні ліси
Разом по лісництву		**6094,3**	
Червоновольське	1-3, 5-7, 12-13	805	ліси природоохоронного, наукового, історико-культурного призначення
	4, 8-11, 14-60	5233	експлуатаційні ліси
Разом по лісництву		**6038**	
Усього по підприємству		**37562,3**	
з них:			
		3651,7	ліси природоохоронного, наукового, історико-культурного призначення
		4153,5	рекреаційно-оздоровчі ліси
		368,9	захисні ліси
		29388,2	експлуатаційні ліси

Заступник начальника управління лісового господарства та відтворення лісів **В.І. Матейчик**

Додаток 5
до наказу Держлісагентства
від 26.12 2019 р. №614

Перелік
ділянок державного підприємства "Ємільчинське лісове господарство", що відносяться до відповідних категорій лісів по Житомирській області

Назва лісництва	Номери кварталів	Сумарна площа ділянок, га	Категорії лісів
ДП «Ємільчинський лісгосп»			
Барашівське	94	4,2	рекреаційно-оздоровчі ліси
	1-4, 8, 72-75, 95	280,3	захисні ліси
	4-7, 9-72, 74-93, 96	3995,6	експлуатаційні ліси
Разом по лісництву		**4280,1**	
Гартівське	8-9	159	ліси природоохоронного, наукового, історико-культурного призначення
	30	1,3	рекреаційно-оздоровчі ліси
	1-7, 10-81	7889,7	експлуатаційні ліси
Разом по лісництву		**8050**	
Глумчанське	1-3, 6-8, 17-19, 28-30, 46, 52	1610	ліси природоохоронного, наукового, історико-культурного призначення
	22	0,9	рекреаційно-оздоровчі ліси
	4-5, 9-16, 20-27, 31-45, 47-51, 53-73	5721,1	експлуатаційні ліси
Разом по лісництву		**7332**	
Ємільчинське	5, 13-14, 23-24, 28-29, 36-37	911	ліси природоохоронного, наукового, історико-культурного призначення
	52-77	2181	рекреаційно-оздоровчі ліси
	1-12, 15-22, 25-27, 30-35, 38-51	4661	експлуатаційні ліси
Разом по лісництву		**7753**	

Жужельське	2-3, 5, 10-11, 72-73, 79-80	848	ліси природоохоронного, наукового, історико-культурного призначення
	24-25	22,5	рекреаційно-оздоровчі ліси
	37-38, 45-47, 78	237,4	захисні ліси
	1, 4, 6-9, 12-45, 47-71, 74-78, 81-83	7270,3	експлуатаційні ліси
Разом по лісництву		**8378,2**	
Королівське	7, 13, 19, 30, 35	574	ліси природоохоронного, наукового, історико-культурного призначення
	76-78	230,9	рекреаційно-оздоровчі ліси
	74	31,7	захисні ліси
	1-6, 8-12, 14-18, 20-29, 31-34, 36-75, 79-80	7125,2	експлуатаційні ліси
Разом по лісництву		**7961,8**	
Кочичинське	1-2, 5-7, 10-12, 45-47, 53-55, 70, 72	1689	ліси природоохоронного, наукового, історико-культурного призначення
	36,43	16,9	рекреаційно-оздоровчі ліси
	3-4, 8-9, 13-44, 48-52, 56-69, 71	5662,1	експлуатаційні ліси
Разом по лісництву		**7368**	
Усього по підприємству		**51123,1**	
з них:			
		5791	ліси природоохоронного, наукового, історико-культурного призначення
		2457,7	рекреаційно-оздоровчі ліси
		549,4	захисні ліси
		42325	експлуатаційні ліси

Заступник начальника управління лісового господарства та відтворення лісів **В.І. Матейчик**

Додаток 6
до наказу Держлісагентства
від 26 12 2019 р. № 614

Перелік
ділянок державного підприємства "Житомирське лісове господасртво", що відносяться до відповідних категорій лісів по Житомирській області

Назва лісництва	Номери кварталів	Сумарна площа ділянок, га	Категорії лісів
ДП «Житомирсьий лісгосп»			
Березівське	1-95	4492,2	рекреаційно-оздоровчі ліси
Разом по лісництву		**4492,2**	
Богунське	14,16	219	ліси природоохоронного, наукового, історико-культурного призначення
	1-13, 15, 17-86	5662,3	рекреаційно-оздоровчі ліси
Разом по лісництву		**5881,3**	
Корабельне	20, 50, 57, 64-65	232,5	ліси природоохоронного, наукового, історико-культурного призначення
	1-49, 51-56, 58-63, 66-102	4918,5	рекреаційно-оздоровчі ліси
Разом по лісництву		**5151**	
Левківське	1-99	5115,1	рекреаційно-оздоровчі ліси
Разом по лісництву		**5115,1**	
Новозаводське	73-74	108	ліси природоохоронного, наукового, історико-культурного призначення
	35-36	115,5	рекреаційно-оздоровчі ліси
	1-35, 37-72, 75-94	4749,7	експлуатаційні ліси
Разом по лісництву		**4973,2**	
Пилипівське	38	54,9	ліси природоохоронного, наукового, історико-культурного призначення

	11-13, 23-24, 30, 36, 103	95,1	захисні ліси
	1-15, 18-37, 39-103, 105-110, 113-125	6146,7	експлуатаційні ліси
Разом по лісництву		**6296,7**	
Станишівське	1-40	2471,3	рекреаційно-оздоровчі ліси
Разом по лісництву		**2471,3**	
Тригірське	18-19	26,2	ліси природоохоронного, наукового, історико-культурного призначення
	1-8, 13, 18, 25-27, 36-38, 47-56, 59-62, 65-82, 86-99, 101-113, 123	3938,3	рекреаційно-оздоровчі ліси
	115-122	477,7	захисні ліси
Разом по лісництву		**4442,2**	
Усього по підприємству		**38823**	
з них:			
		640,6	ліси природоохоронного, наукового, історико-культурного призначення
		26713,2	рекреаційно-оздоровчі ліси
		572,8	захисні ліси
		10896,4	експлуатаційні ліси

Заступник начальника управління лісового господарства та відтворення лісів **В.І. Матейчик**

Додаток 7
до наказу Держлісагентства
від 26 12 2019 р. №614

Перелік
ділянок державного підприємства "Коростенське лісомисливське господарство", що відносяться до відповідних категорій лісів по Житомирській області

Назва лісництва	Номери кварталів	Сумарна площа ділянок, га	Категорії лісів
ДП «Коростенське ЛМГ»			
Бехівське	16-18, 26-27,114-136	2459,1	ліси природоохоронного, наукового, історико-культурного призначення
	1-16,19-25, 28-55,137-138	2408,2	рекреаційно-оздоровчі ліси
	75-76, 82-85	105,8	захисні ліси
	56-113	2629,4	експлуатаційні ліси
Разом по лісництву		**7602,5**	
Омелянівське	57-58	52	ліси природоохоронного, наукового, історико-культурного призначення
	46-47, 51-54	470,6	рекреаційно-оздоровчі ліси
	1-2, 4-10, 17-18, 35-36, 44-45	535,7	захисні ліси
	1-45, 48-50, 55-66	4305,2	експлуатаційні ліси
Разом по лісництву		**5363,5**	
Турчинецьке	1-6, 11-18, 20-23, 41-44	1541	рекреаційно-оздоровчі ліси
	9-10, 24	109,5	захисні ліси
	7-9, 19, 24-40	1792	експлуатаційні ліси
Разом по лісництву		**3442,5**	
Ушомирське	9-10, 18, 21-23, 28-29, 36-37, 64, 66, 68-69	726,3	ліси природоохоронного, наукового, історико-культурного призначення
	6-7, 58-65, 67-68, 70	984,3	рекреаційно-оздоровчі ліси

	1-5, 8-35, 38-57	5352,8	експлуатаційні ліси
Разом по лісництву		**7063,4**	
Шершнівське	75, 80	31,7	ліси природоохоронного, наукового, історико-культурного призначення
	1-37, 49-50, 56-58, 64-66, 73-75, 78-81	3134,9	рекреаційно-оздоровчі ліси
	38-44	249,5	захисні ліси
	39-48, 51-55, 59-63, 67-72, 76-77	2498,2	експлуатаційні ліси
Разом по лісництву		**5914,3**	
Усього по підприємству		**29386,2**	
з них:			
		3269,1	ліси природоохоронного, наукового, історико-культурного призначення
		8539	рекреаційно-оздоровчі ліси
		1000,5	захисні ліси
		16577,6	експлуатаційні ліси

Заступник начальника управління лісового господарства та відтворення лісів **В.І. Матейчик**

Додаток 8
до наказу Держлісагентства
від 26 12 2019 р. № 614

Перелік
ділянок державного підприємства "Коростишівське лісове господарство", що відносяться до відповідних категорій лісів по Житомирській області

Назва лісництва	Номери кварталів	Сумарна площа ділянок, га	Категорії лісів
ДП «Коростишівське ЛМГ»			
Дубовецьке	21-22	72,2	ліси природоохоронного, наукового, історико-культурного призначення
	1-19, 36, 38, 40-42, 49-51	1373,6	захисні ліси
	9-48	3285,9	експлуатаційні ліси
Разом по лісництву		**4731,7**	
Івницьке	82	14	ліси природоохоронного, наукового, історико-культурного призначення
	33, 43	22,8	захисні ліси
	1-81, 83-96	4626,8	експлуатаційні ліси
Разом по лісництву		**4663,6**	
Коростишівське	15-16, 20-22, 29	230,5	ліси природоохоронного, наукового, історико-культурного призначення
	2-5, 7-10, 12-16, 18-21, 23-29, 31-36, 42-43, 45-66	3916	рекреаційно-оздоровчі ліси
	1, 6, 11, 17, 22, 37-41, 44	569,4	захисні ліси
	17, 22, 30	220,6	експлуатаційні ліси
Разом по лісництву		**4936,5**	
Кропивнянське	1-5, 7-13, 17-19, 24-26, 34-35	1832,3	рекреаційно-оздоровчі ліси

	6, 14-16, 20-23, 27-33, 36-46	2333,1	експлуатаційні ліси
Разом по лісництву		**4165,4**	
Смолівське	117	56	ліси природоохоронного, наукового, історико-культурного призначення
	1-34, 44, 51, 59, 65, 70, 75, 81, 88, 95, 101, 107, 114, 119	1859,7	захисні ліси
	35-116, 118-119	4397,4	експлуатаційні ліси
Разом по лісництву		**6313,1**	
Усього по підприємству		**24810,3**	
з них:			
		372,7	ліси природоохоронного, наукового, історико-культурного призначення
		5748,3	рекреаційно-оздоровчі ліси
		3825,5	захисні ліси
		14863,8	експлуатаційні ліси

Заступник начальника управління лісового господарства та відтворення лісів **В.І. Матейчик**

Додаток 9
до наказу Держлісагентства
від 26.12 2019 р. №614

Перелік
ділянок державного підприємства "Лугинське лісове господарство", що відносяться до відповідних категорій лісів по Житомирській області

Назва лісництва	Номери кварталів	Сумарна площа ділянок, га	Категорії лісів
ДП «Лугинський лісгосп»			
Дивлинське	2-3, 7-9, 17-18, 25-28, 35	1056,9	ліси природоохоронного, наукового, історико-культурного призначення
	1, 3-6, 9-16, 18-24, 28-54	4359,7	експлуатаційні ліси
Разом по лісництву		**5416,6**	
Липницьке	8-10, 47-48, 51-52	366,8	ліси природоохоронного, наукового, історико-культурного призначення
	9-10	9,9	захисні ліси
	1-7, 9-47, 49-51, 53-54	3640,9	експлуатаційні ліси
Разом по лісництву		**4017,6**	
Літківське	14, 73	152	ліси природоохоронного, наукового, історико-культурного призначення
	25	5,1	рекреаційно-оздоровчі ліси
	23, 25-29, 45-46, 48-55, 60-64, 69-70	491,5	захисні ліси
	1-47, 49-72	3659,2	експлуатаційні ліси
Разом по лісництву		**4307,8**	
Лугинське	63-64, 73-74, 86, 89, 94-97, 102-103	479	ліси природоохоронного, наукового, історико-культурного призначення
	88-95, 98-112	1519,7	рекреаційно-оздоровчі ліси
	9-10, 16-19, 24-26, 29-31, 33-45, 48	463,8	захисні ліси

	1-30, 32-34, 36-37, 39-40, 42-43, 45-62, 64-87, 113-114	4325,6	експлуатаційні ліси
Разом по лісництву		**6788,1**	
Повчанське	49-50	47,4	захисні ліси
	1-52	4828,2	експлуатаційні ліси
Разом по лісництву		**4875,6**	
Радогощанське	4, 11	132,3	ліси природоохоронного, наукового, історико-культурного призначення
	40, 46, 51-52, 56-66	386,3	захисні ліси
	1-3, 5-65	5241,9	експлуатаційні ліси
Разом по лісництву		**5760,5**	
Усього по підприємству		**31166,2**	
з них:			
		2187	ліси природоохоронного, наукового, історико-культурного призначення
		1524,8	рекреаційно-оздоровчі ліси
		1398,9	захисні ліси
		26055,5	експлуатаційні ліси

Заступник начальника управління лісового господарства та відтворення лісів **В.І. Матейчик**

Додаток 10
до наказу Держлісагентства
від 26.12.2019 р. №619

Перелік
ділянок державного підприємства "Малинське лісове господарство", що відносяться до відповідних категорій лісів по Житомирській області

Назва лісництва	Номери кварталів	Сумарна площа ділянок, га	Категорії лісів
ДП «Малинський лісгосп»			
Іршанське	117	1,3	рекреаційно-оздоровчі ліси
	3-5, 9-24, 26-30, 40-53, 57-58, 62-70, 73-114	2940,3	захисні ліси
	1-2, 6-8, 13-25, 31-43, 49-61, 69-72, 79, 115-116	2272,8	експлуатаційні ліси
Разом по лісництву		**5214,4**	
Любовицьке	13, 39-40, 52	240	ліси природоохоронного, наукового, історико-культурного призначення
	7-11, 16, 23, 34, 46, 57, 67, 74-75	230,8	захисні ліси
	1-12, 14-38, 41-51, 53-75	3725,4	експлуатаційні ліси
Разом по лісництву		**4196,2**	
Малинське	13-14, 19-22, 63-64	257,4	ліси природоохоронного, наукового, історико-культурного призначення
	16-19, 23, 35-63, 65-69	1570,6	рекреаційно-оздоровчі ліси
	1-12	317,5	захисні ліси
	1-12, 15, 24-34, 70-100	2707,2	експлуатаційні ліси
Разом по лісництву		**4852,7**	
Слобідське	7-9, 40-43	357,7	ліси природоохоронного, наукового,

			історико-культурного призначення
	25, 38-39	119,5	захисні ліси
	1-24, 26-39, 44-45	2960,6	експлуатаційні ліси
Разом по лісництву		**3437,8**	
Українківське	72-73	13,2	ліси природоохоронного, наукового, історико-культурного призначення
	1-7, 17-27, 43-44	1141	рекреаційно-оздоровчі ліси
	9-16, 29-30, 32-35, 38-42, 45-46, 54-55, 58, 68-70, 81, 87-88, 92-93	839,2	захисні ліси
	8-9, 13-16, 28-32, 34-38, 41-42, 45-98	3921,3	експлуатаційні ліси
Разом по лісництву		**5914,7**	
Чоповицьке	54	85	ліси природоохоронного, наукового, історико-культурного призначення
	107	3,5	рекреаційно-оздоровчі ліси
	1-2, 8-18, 27-28, 37-39, 48, 53, 55, 68-69	487,6	захисні ліси
	3-13, 15-53, 55-106	4688,6	експлуатаційні ліси
Разом по лісництву		**5264,7**	
Усього по підприємству		**28880,5**	
З них:			
		953,3	ліси природоохоронного, наукового, історико-культурного призначення
		2716,4	рекреаційно-оздоровчі ліси
		4934,9	захисні ліси
		20275,9	експлуатаційні ліси

Заступник начальника управління лісового господарства та відтворення лісів **В.І. Матейчик**

Додаток 11
до наказу Держлісагентства
від 26 12 2019 р. № 614

Перелік
ділянок державного підприємства «Народицьке спеціалізоване лісове господарство», що відносяться до відповідних категорій лісів по Житомирській області

Назва лісництва	Номери кварталів	Сумарна площа ділянок, га	Категорії лісів
ДП «Народицький спецлісгосп»			
Базарське	1-22, 97-103	1886	Ліси природоохоронного, наукового, історико-культурного призначення
	52, 54-55, 60-62, 69, 74, 104-105, 134-137, 188, 191, 193, 195, 197, 199-200, 205, 207, 209-210, 213, 215	631,9	Захисні ліси
	23-96, 104-133, 137-187, 189-206, 208, 210-214	8955,6	Експлуатаційні ліси
Разом по лісництву		**11473,5**	
Давидківське	3-7, 13-14, 17-19, 29-30, 33-35, 41-42, 56-61, 66, 79-88, 91, 93, 95-103	1189,5	Захисні ліси
	1-4, 6-102	6017,8	Експлуатаційні ліси
Разом по лісництву		**7207,3**	
Закусилівське	103-104, 115-116, 123-124, 141-143	404	Ліси природоохоронного, наукового, історико-культурного призначення
	10-12, 18	161,3	Рекреаційно-оздоровчі ліси
	1-9, 16-18, 24-25, 30-31, 33-46, 65-66, 71-75, 91-93, 97-98, 108-109, 111-118, 122, 131-133, 138-140, 144-145	1128,2	Захисні ліси

	1-9, 13-130, 133-137	5537,9	Експлуатаційні ліси
Разом по лісництву		**7231,4**	
Заліське	49-101, 104	3522	Ліси природоохоронного, наукового, історико-культурного призначення
	2-12, 22-23, 33-34, 42-43, 102, 117-118, 122	557,9	Захисні ліси
	1-48, 102-103, 105-116, 119-121	5737,2	Експлуатаційні ліси
Разом по лісництву		**9817,1**	
Кліщівське	1-155, 159-169, 171, 180	10974	Ліси природоохоронного, наукового, історико-культурного призначення
	170-177, 179-180	645	Захисні ліси
	156-158, 175, 178-179	649,1	Експлуатаційні ліси
Разом по лісництву		**12268,1**	
Народицьке	1-153	8601	Ліси природоохоронного, наукового, історико-культурного призначення
	154	41,2	Захисні ліси
Разом по лісництву		**8642,2**	
Радчанське	88-95, 97-107, 111-113, 115-116, 120-123	1108,3	Захисні ліси
	1-119, 121-122	7567,1	Експлуатаційні ліси
Разом по лісництву		**8675,4**	
Усього по підприємству		**65315**	
з них:			
		25387	Ліси природоохоронного, наукового, історико-культурного призначення
		161,3	Рекреаційно-оздоровчі ліси
		5302	Захисні ліси
		34464,7	Експлуатаційні ліси

Заступник начальника управління лісового господарства та відтворення лісів **В.І. Матейчик**

Додаток 12
до наказу Держлісагентства
від 26 12 2019 р. № 614

Перелік
ділянок державного підприємства "Новоград-Волинське досвідне лісомисливське господарство", що відносяться до відповідних категорій лісів по Житомирській області

Назва	Номери кварталів	Сумарна площа ділянок, га	Категорії лісів
ДП «Новоград-Волинське досвідне ЛМГ»			
Курчицьке	9, 14-17, 30	115,9	ліси природоохоронного, наукового, історико-культурного призначення
	9, 14, 40-41, 50	236,6	рекреаційно-оздоровчі ліси
	15, 20-22, 31-33, 40, 42-44, 51-52, 57	313,2	захисні ліси
	1-8, 10-13, 15-64	5698,3	експлуатаційні ліси
Разом по лісництву		**6364**	
Малоцвілянське	6	26	рекреаційно-оздоровчі ліси
	12, 14, 16-22, 34-36, 45-46, 48-50, 52-53, 56, 58-59, 64, 73	415,4	захисні ліси
	1-47, 49-72	4470,3	експлуатаційні ліси
Разом по лісництву		**4911,7**	
Новоград-Волинське	26-30, 78-82, 89-94	614,1	ліси природоохоронного, наукового, історико-культурного призначення
	31-44, 95-99, 112	776,4	рекреаційно-оздоровчі ліси
	20-24, 51-52, 100,102	176	захисні ліси
	1-30, 45-77, 83-88, 100-111	3780,1	експлуатаційні ліси
Разом по лісництву		**5346,6**	
Пилиповецьке	37, 46, 58, 65-69	168	захисні ліси
	1-70	3508,6	експлуатаційні ліси

Разом по лісництву		**3676,6**	
Пищівське	33-35, 42-44, 63, 96	157,6	ліси природоохоронного, наукового, історико-культурного призначення
	20, 29, 38, 55, 95-96	168,3	захисні ліси
	1-54, 56-104	5574,1	експлуатаційні ліси
Разом по лісництву		**5900**	
Ярунське лісництво	12-13, 16, 20-23, 25-26, 53, 64	389,7	ліси природоохоронного, наукового, історико-культурного призначення
	8-19, 24, 27-31, 62-70	1433,9	рекреаційно-оздоровчі ліси
	45, 47-48, 56, 58-61, 71-73, 75-76	339	захисні ліси
	1-7, 32-46, 49-52, 54-61, 73-76	1813	експлуатаційні ліси
Разом по лісництву		**3975,6**	
Усього по підприємству		**30174,5**	
З них:			
		1277,3	ліси природоохоронного, наукового, історико-культурного призначення
		2472,9	рекреаційно-оздоровчі ліси
		1579,9	захисні ліси
		24844,4	експлуатаційні ліси

Заступник начальника управління лісового господарства та відтворення лісів **В.І. Майтейчик**

Додаток 13
до наказу Держлісагентства
від 26 12 2019 р. № 614

Перелік
ділянок державного підприємства "Овруцьке спеціалізоване лісове господарство",
що відносяться до відповідних категорій лісів по Житомирській області

Назва лісництв	Номери кварталів	Сумарна площа ділянок, га	Категорії лісів
ДП «Овруцький спецлісгосп»			
Борутинське	1-4, 7-9, 12-14, 18-21, 28-30, 36-40, 45-49, 54-64	4038	ліси природоохоронного, наукового, історико-культурного призначення
	5-6, 10-11, 15-17, 22-24, 27, 31-32, 41-43, 50-52, 71,80	999,3	захисні ліси
	5-6, 10-11, 16-17, 23-27, 32-35, 41-44, 50-53, 65-84	3926,7	експлуатаційні ліси
Разом по лісництву		**8964**	
Виступовицьке	2-4, 10-12, 18-19, 31-33, 49-50, 67-68, 108-109, 113-114, 117	1023,8	захисні ліси
	1-2, 4-121	12507,7	експлуатаційні ліси
Разом по лісництву		**13531,5**	
Журбенське	56	6,8	ліси природоохоронного, наукового, історико-культурного призначення
	54-60, 63-66	487	захисні ліси
	1-53, 55-56, 59-62, 64-67	4661,1	експлуатаційні ліси
Разом по лісництву		**5154,9**	
Коптівщинське	26, 44, 92, 99	4,9	рекреаційно-оздоровчі ліси
	1-98	4512,8	захисні ліси
Разом по лісництву		**4517,7**	

Ситовецьке	10-11, 22-24, 33	152	захисні ліси
	1-84	8566,2	експлуатаційні ліси
Разом по лісництву		**8718,2**	
Усього по підприємству		**40886,3**	
з них:			
		4044,8	ліси природоохоронного, наукового, історико-культурного призначення
		4,9	рекреаційно-оздоровчі ліси
		7174,9	захисні ліси
		29661,7	експлуатаційні ліси

Заступник начальника управління лісового господарства та відтворення лісів **В.І. Матейчик**

Додаток 14
до наказу Держлісагентства
від 26 12 2019 р. № 614

Перелік
ділянок державного підприємства "Овруцьке лісове господарство", що відносяться до відповідних категорій лісів по Житомирській області

Назва лісництва	Номери кварталів	Сумарна площа ділянок, га	Категорії лісів
ДП «Овруцький лісгосп»			
Бережестське	18-19, 24-27, 31-36, 39-41, 43-45, 51-52, 58-60, 65-67, 74-76, 83-85	1182	захисні ліси
	1-85	7049,1	експлуатаційні ліси
Разом по лісництву		**8231,1**	
Гладковицьке	38	4	ліси природоохоронного, наукового, історико-культурного призначення
	37	128	рекреаційно-оздоровчі ліси
	9, 23, 30-31	255	захисні ліси
	1-36, 38-48	4521,3	експлуатаційні ліси
Разом по лісництву		**4908,3**	
Ігнатпільське	51	7,3	ліси природоохоронного, наукового, історико-культурного призначення
	26	0,1	рекреаційно-оздоровчі ліси
	13-15, 17-19, 22-24, 26-29, 35-37, 43-44, 48-52, 60	1020	захисні ліси
	1-43, 45-66	5168,7	експлуатаційні ліси
Разом по лісництву		**6196,1**	
Овруцьке	4-5	238	ліси природоохоронного, наукового, історико-культурного призначення

	6, 46, 48-57, 69-72, 74	1408,1	рекреаційно-оздоровчі ліси
	12, 17-19, 24-25, 32-33, 40-41, 46-47	300,9	захисні ліси
	1-3, 7-47, 58-68, 73	5547,4	експлуатаційні ліси
Разом по лісництву		**7494,4**	
Піщаницьке	20, 24-26, 29-33, 36-41	1445	ліси природоохоронного, наукового, історико-культурного призначення
	1-19, 21-23, 27-28, 34-35, 42-73	5580	експлуатаційні ліси
Разом по лісництву		**7025**	
Прилуцьке	23, 70-71, 76	413,6	ліси природоохоронного, наукового, історико-культурного призначення
	1-5, 7-10, 14, 80-81	533	захисні ліси
	1-69, 72-75, 77-81	6653,4	експлуатаційні ліси
Разом по лісництву		**7600**	
Усього по підприємству		**41454,9**	
з них:			
		2107,9	ліси природоохоронного, наукового, історико-культурного призначення
		1536,2	рекреаційно-оздоровчі ліси
		3290,9	захисні ліси
		34519,9	експлуатаційні ліси

Заступник начальника управління лісового господарства та відтворення лісів **В.І. Матейчик**

Додаток 15
до наказу Держлісагентства
від 26 12 2019 р. № 614

Перелік
ділянок державного підприємства «Олевське лісове господарство», що відносяться до відповідних категорій лісів по Житомирській області

Назва лісництва	Номери кварталів	Сумарна площа ділянок, га	Категорії лісів
ДП «Олевський лісгосп»			
Журжевицьке	9, 12, 15-17, 20-22, 28-29, 35-36, 41, 44-45, 47-49, 51, 53-60	2579	ліси природоохоронного, наукового, історико-культурного призначення
	46	2,6	рекреаційно-оздоровчі ліси
	3, 6, 10, 13, 18-19, 24, 31, 37, 42, 46	238,9	захисні ліси
	1-11, 13-15, 18-21, 23-27, 29-34, 37-40, 42-43, 46, 50, 52, 61	3756,2	експлуатаційні ліси
Разом по лісництву		**6576,7**	
Кам'янське	4-7, 10-14, 17-18, 22, 29, 35, 41, 43-44, 55-59	2248,1	ліси природоохоронного, наукового, історико-культурного призначення
	60, 88	10	рекреаційно-оздоровчі ліси
	1, 8-9, 19-20, 45-48, 50-54, 72, 78	570	захисні ліси
	1-3, 8-9, 15-16, 19-21, 23-28, 30-34, 36-40, 42, 46, 48-49, 51-54, 61-87	5233,6	експлуатаційні ліси
Разом по лісництву		**8061,7**	
Олевське	10, 14-17, 19-20, 22, 24-27, 31, 33-35, 41, 62-64, 69-72	2448,3	ліси природоохоронного, наукового, історико-культурного призначення
	16, 18, 20-21, 23, 27-30, 32, 36-40, 42-61, 65-68, 72-78	3763,4	рекреаційно-оздоровчі ліси
	1-9, 11-13	1184,4	експлуатаційні ліси

Разом по лісництву		**7396,1**	
Покровське	8-13, 15, 17	778	ліси природоохоронного, наукового, історико-культурного призначення
	78	1,5	рекреаційно-оздоровчі ліси
	1-7, 14, 16, 18-77	6389,5	експлуатаційні ліси
Разом по лісництву		**7169**	
Руднянське	19-21, 27-28, 35, 42-43, 49, 54-55, 60, 69-70, 77, 82, 84-85	1887	ліси природоохоронного, наукового, історико-культурного призначення
	2, 8, 15	73	захисні ліси
	1-18, 22-26, 29-34, 36-41, 44-48, 50-68, 71-76, 78-81, 83	7242,9	експлуатаційні ліси
Разом по лісництву		**9202,9**	
Сновидовицьке	8-10, 12-13, 15-17, 20, 40-41, 46-48, 54	1566	ліси природоохоронного, наукового, історико-культурного призначення
	42-45, 49-53, 60-61	517	захисні ліси
	1-7, 11, 14, 18-19, 21-39, 42-45, 49-53, 55-73	5800,5	експлуатаційні ліси
Разом по лісництву		**7883,5**	
Хочинське	9, 15-18, 22-25, 29-33, 36-38, 43-45, 50-52, 56-58, 63-65, 69	3265,8	ліси природоохоронного, наукового, історико-культурного призначення
	72	1,8	захисні ліси
	1-8, 10-14, 19-21, 26-28, 34-35, 39-42, 46-49, 53-55, 59-62, 66-68, 70-72	4580,4	експлуатаційні ліси
Разом по лісництву		**7848**	
Юрівське	1-4, 6-8, 12, 14, 42, 46	925,7	ліси природоохоронного, наукового, історико-культурного призначення
	70	5,4	рекреаційно-оздоровчі ліси
	15, 20-24, 26, 29, 56, 59-60, 64-65	459,6	захисні ліси

	5, 9-11, 13-69	5594,6	експлуатаційні ліси
Разом по лісництву		**6985,3**	
Усього по підприємству		**61123,2**	
з них:			
		15697,9	ліси природоохоронного, наукового, історико-культурного призначення
		3782,9	рекреаційно-оздоровчі ліси
		1860,3	захисні ліси
		39782,1	експлуатаційні ліси

Заступник начальника управління лісового господарства та відтворення лісів **В.І. Матейчик**

Додаток 16
до наказу Держлісагентства
від 26 12 2019 р. № 614

Перелік
ділянок державного підприємства "Попільнянське лісове господарство", що відносяться до відповідних категорій лісів по Житомирській області

Назва лісництва	Номери кварталів	Сумарна площа ділянок, га	Категорії лісів
ДП «Попільнянський лісгосп»			
Андрушівське	53, 69, 90	38,6	ліси природоохоронного, наукового, історико-культурного призначення
	1-2, 6-42, 51-55, 87-102, 112-113	2858,6	рекреаційно-оздоровчі ліси
	3-5, 59, 66, 69, 73, 82-86, 103-111	1166,2	захисні ліси
	43-50, 56-72, 74-81	1675,1	експлуатаційні ліси
Разом по лісництву		**5738,5**	
Корнинське	63-64	49,5	ліси природоохоронного, наукового, історико-культурного призначення
	1-8, 13-29, 48-52, 56-58	1713,6	рекреаційно-оздоровчі ліси
	9-12, 30-41, 47, 61-64, 66-69, 94-96	977	захисні ліси
	37-38, 40-46, 53-55, 59-60, 62, 65-66, 68-96	2133,3	експлуатаційні ліси
Разом по лісництву		**4873,4**	
Попільнянське	20	5,8	ліси природоохоронного, наукового, історико-культурного призначення
	20, 23-29, 31-40, 61	965,1	рекреаційно-оздоровчі ліси
	1-19, 21-22, 30, 41-50, 52	1802,2	захисні ліси
	48-60	424,1	експлуатаційні ліси
Разом по лісництву		**3197,2**	

Ружинське	32-34, 37, 70-79	660,8	ліси природоохоронного, наукового, історико-культурного призначення
	1-12, 28, 35-63	2079,3	рекреаційно-оздоровчі ліси
	13-19, 25-27, 29-31, 64-69, 80-85	1189,5	захисні ліси
	19-24	392,4	експлуатаційні ліси
Разом по лісництву		**4322**	
Ходорківське	86-87, 95-96	48,2	ліси природоохоронного, наукового, історико-культурного призначення
	18, 23	24,6	рекреаційно-оздоровчі ліси
	15-17, 19-22, 42, 49, 56-57, 65-66, 72, 77-78, 85-86, 88-89, 91-95, 97-99, 101-102, 104-108, 111-112	853,4	захисні ліси
	1-17, 19-91, 93-96, 98-100, 102-103, 106, 108-111	4702,2	експлуатаційні ліси
Разом по лісництву		**5628,4**	
Усього по підприємству		**23759,5**	
з них:			
		802,9	ліси природоохоронного, наукового, історико-культурного призначення
		7641,2	рекреаційно-оздоровчі ліси
		5988,3	захисні ліси
		9327,1	експлуатаційні ліси

Заступник начальника управління лісового господарства та відтворення лісів **В.І. Матейчик**

Додаток 17
до наказу Держлісагентства
від 26 12 2019 р. № 614

Перелік
ділянок державного підприємства "Радомишльське лісомисливське господарство", що відносяться до відповідних категорій лісів по Житомирській області

Назва лісництва	Номери кварталів	Сумарна площа ділянок, га	Категорії лісів
ДП «Радомишльське ЛМГ»			
Білківське	7-8, 11, 15, 18-19, 21, 90-95, 98	303,7	ліси природоохоронного, наукового, історико-культурного призначення
	115	0,9	рекреаційно-оздоровчі ліси
	1-23, 31, 45, 71-72, 81-83	1270,1	захисні ліси
	24-93, 96-114	5015,2	експлуатаційні ліси
Разом по лісництву		**6589,9**	
Краснобірське	41-43, 47	31,3	ліси природоохоронного, наукового, історико-культурного призначення
	67-68	4,5	рекреаційно-оздоровчі ліси
	12-20, 31-36, 38, 44, 50, 57-58, 64-65	797,7	захисні ліси
	1-11, 21-30, 36-66	2498,8	експлуатаційні ліси
Разом по лісництву		**3332,3**	
Кримоцьке	1-3, 7	102,5	ліси природоохоронного, наукового, історико-культурного призначення
	3-4	31,9	рекреаційно-оздоровчі ліси
	1-19, 21-25, 27-28, 37, 50-55, 59-61, 67-68, 75	1902,4	захисні ліси
	20, 26-36, 38-49, 56-59, 62-67, 69-75	2110,4	експлуатаційні ліси
Разом по лісництву		**4147,2**	

Поташнянське	5, 46-49, 60-62	402,1	ліси природоохоронного, наукового, історико-культурного призначення
	1-5, 9-17, 23-28, 30-31, 39-44, 54-58, 66-67, 69-70, 74-76, 78	2004,6	захисні ліси
	6-8, 15-22, 29-38, 45, 50-53, 59, 63-66, 68-77	2349,9	експлуатаційні ліси
Разом по лісництву		**4756,6**	
Потіївське	1-6	234	ліси природоохоронного, наукового, історико-культурного призначення
	22-24, 44, 50, 54, 56	53,5	захисні ліси
	7-90	4012,5	експлуатаційні ліси
Разом по лісництву		**4300**	
Радомишльське	7, 11-13, 17-18, 24-25, 49-51	254,2	ліси природоохоронного, наукового, історико-культурного призначення
	1-13, 17-25, 29-37, 41-49, 64-71, 76-77	2518,9	рекреаційно-оздоровчі ліси
	72-75	237,8	захисні ліси
	14-16, 26-28, 38-40, 50-63, 78	1337	експлуатаційні ліси
Разом по лісництву		**4347,9**	
Усього по підприємству		**27473,9**	
з них:			
		1327,8	ліси природоохоронного, наукового, історико-культурного призначення
		2556,2	рекреаційно-оздоровчі ліси
		6266,1	захисні ліси
		17323,8	експлуатаційні ліси

Заступник начальника управління лісового господарства та відтворення лісів **В.І. Матейчик**

Додаток 18
до наказу Держлісагентства
від 26 12 2019 р. № 614

Перелік
ділянок державного підприємства "Словечанське лісове господарство", що відносяться до відповідних категорій лісів по Житомирській області

Назва лісництва	Номери кварталів	Сумарна площа ділянок, га	Категорії лісів
ДП «Словечанський лісгосп»			
Велідницьке	23-24, 34-35, 43-44, 52-55, 64-66, 73-75, 82-85, 88-98	2506,1	ліси природоохоронного, наукового, історико-культурного призначення
	8-9, 17-19, 28-29, 36-42, 46-48, 50-51, 57-58, 67-69, 76-77, 83	827,7	захисні ліси
	1-22, 25-33, 36-42, 45-51, 56-63, 67-74, 76-81, 83, 85-87, 99-100	6279,6	експлуатаційні ліси
Разом по лісництву		**9613,4**	
Городецьке	7-8, 13, 16-19, 22-23, 29-32, 37-48, 50-56	3448	ліси природоохоронного, наукового, історико-культурного призначення
	36, 57	141	захисні ліси
	1-6, 9-12, 14-15, 20-21, 24-28, 33-35, 49, 57	2285,7	експлуатаційні ліси
Разом по лісництву		**5874,7**	
Кованське	1-5, 11-15, 22-23, 30-32, 35-40, 44-45	2342,6	ліси природоохоронного, наукового, історико-культурного призначення
	17	3	рекреаційно-оздоровчі ліси
	6-10, 16-21, 24-29, 33-34, 41-43	2360,4	експлуатаційні ліси
Разом по лісництву		**4706**	
Листвинське	1-7, 15-17, 22-24, 31-33, 42-43, 73,	2707,9	ліси природоохоронного, наукового,

	77-82		історико-культурного призначення
	8-9, 19-20, 27, 62-64, 70-72	439	захисні ліси
	8-14, 18-21, 25-30, 34-41, 44-72, 74-76	5399,5	експлуатаційні ліси
Разом по лісництву		**8546,4**	
Можарівське	78	24	ліси природоохоронного, наукового, історико-культурного призначення
	56, 62-64, 70, 76, 81	185	захисні ліси
	1-63, 65-85	8110,7	експлуатаційні ліси
Разом по лісництву		**8319,7**	
Нагорянське	61, 68	12	ліси природоохоронного, наукового, історико-культурного призначення
	2, 13, 34, 36, 38-39, 41, 47, 54-55, 61, 68	274	захисні ліси
	1-91	8504,5	експлуатаційні ліси
Разом по лісництву		**8790,5**	
Сирницьке лісництво	77	2	рекреаційно-оздоровчі ліси
	1, 4, 10, 18, 26, 35, 44	168	захисні ліси
	1-97	9981,4	експлуатаційні ліси
Разом по лісництву		**10151,4**	
Тхоринське	1-31	2948,6	ліси природоохоронного, наукового, історико-культурного призначення
	107	8,7	рекреаційно-оздоровчі ліси
	33-34, 42, 74, 77, 82, 85, 89-90, 93, 97-98, 101	311	захисні ліси
	32-33, 35-106	7431,3	експлуатаційні ліси
Разом по лісництву		**10699,6**	
Усівське	1-2, 6-10, 17-19, 26-28, 30-31, 36-37, 42, 50, 52-80	4990,6	ліси природоохоронного, наукового, історико-культурного призначення

	3-5, 11-16, 20-25, 29, 32-35, 38-41, 43-49, 51	3084,6	експлуатаційні ліси
Разом по лісництву		**8075,2**	
Усього по підприємству		**74776,9**	
з них:			
		18979,8	ліси природоохоронного, наукового, історико-культурного призначення
		13,7	рекреаційно-оздоровчі ліси
		2345,7	захисні ліси
		53437,7	експлуатаційні ліси

Заступник начальника управління лісового господарства та відтворення лісів **В.І. Матейчик**

Додаток В

ДЕРЖАВНЕ АГЕНТСТВО ЛІСОВИХ РЕСУРСІВ УКРАЇНИ
УКРАЇНСЬКЕ ДЕРЖАВНЕ ПРОЕКТНЕ ЛІСОВПОРЯДНЕ ВИРОБНИЧЕ ОБ'ЄДНАННЯ
УКРАЇНСЬКА ЛІСОВПОРЯДНА ЕКСПЕДИЦІЯ

КЛОПОТАННЯ

щодо виділення особливо захисних лісових ділянок
по **ДЕРЖАВНОМУ ПІДПРИЄМСТВУ**
«КОРОСТИШІВСЬКЕ ЛІСОВЕ ГОСПОДАРСТВО»
ЖИТОМИРСЬКОГО ОБЛАСНОГО УПРАВЛІННЯ
ЛІСОВОГО ТА МИСЛИВСЬКОГО ГОСПОДАРСТВА

Ірпінь – 2019

ДЕРЖАВНЕ АГЕНТСТВО ЛІСОВИХ РЕСУРСІВ УКРАЇНИ
УКРАЇНСЬКЕ ДЕРЖАВНЕ ПРОЕКТНЕ ЛІСОВПОРЯДНЕ ВИРОБНИЧЕ ОБ'ЄДНАННЯ
УКРАЇНСЬКА ЛІСОВПОРЯДНА ЕКСПЕДИЦІЯ

ПОГОДЖЕНО:
Житомирське обласне
управління лісового та мисливського
господарства
_____ 2019 року
М. П. _____
(підпис)

ПОГОДЖЕНО:
Житомирська обласна
державна адміністрація
_____ 2019 року

М.П._____
(підпис)

ПОГОДЖЕНО:
ДП «КОРОСТИШІВСЬКИЙ ЛІСГОСП »
_____ 2019 року
М. П._____
(підпис)

КЛОПОТАННЯ

щодо виділення особливо захисних лісових ділянок по

ДЕРЖАВНОМУ ПІДПРИЄМСТВУ
«КОРОСТИШІВСЬКЕ ЛІСОВЕ ГОСПОДАРСТВО»
Житомирського обласного
управління лісового та мисливського господарства

Поштова адреса:
вул. Зарічна, 29
м. Коростишів
Житомирська область
тел. (04130) 51-3-53
E-mail: korostlisgosp@gmail.com

Начальник експедиції **А.О.Колб**

Головний інженер **В.С.Вишневський**

Начальник лісовпорядної партії **Л.М. Червона**

Ірпінь – 2019

З м і с т

		стор.
1.	Загальні відомості щодо площі особливо захисних лісових ділянок.	3
2.	Відомості особливо захисних лісових ділянок по лісництвах в тому числі:	
	Дубовицьке	5
	Івницьке	13
	Коростишівське	17
	Кропивнянське	27
	Смолівське	33

ЗАГАЛЬНІ ВІДОМОСТІ
щодо площі особливо захисних лісових ділянок

Найменування та ознаки особливо захисних лісових ділянок	Нормативи виділення	Площа, обчислена за нормативами, гектарів
Лісові ділянки уздовж берегів річок, суднохідних і магістральних каналів, навколо озер та водоймищ (берегозахисні лісові ділянки)	Лісові ділянки шириною 200 м, але не більше ширини виділеної смуги лісів уздовж берегів річок, навколо озер, водоймищ та інших водних об'єктів, і шириною 150 м - де смуги лісів не виділено.	941,0
Лісові ділянки, що мають спеціальне господарське значення	Лісонасінні, медоносні та інші лісові ділянки, що мають спеціальне господарське значення	359,1
Лісові ділянки, що прилягають до забудованих земель	Лісові ділянки шириною 50 м у лісах, де дозволяється проведення рубок головного користування , уздовж межі забудованих земель	137,8
Лісові ділянки, що прилягають до залізниць , автомобільних доріг державного значення, державного кордону	Лісові ділянки шириною 50 м (у рівнинних лісах) , у лісах де дозволяється проведення рубок головного користування, уздовж смуг відведення залізниць, автомобільних доріг державного значення і державного кордону	208,0
Лісові ділянки на особливо охоронних частинах заказників	Лісові ділянки у межах особливо охоронних частин заказників, площа яких визначається згідно з положенням про заказник	122,8
Лісові ділянки навколо оздоровчих та рекреаційних територій	Лісові ділянки радіусом 1 км навколо оздоровчих територій та 0,5 км навколо рекреаційних територій: баз відпочинку, пансіонатів, психдиспансеру, дитячих таборів	629,0
РАЗОМ		**2397,7**

Примітка: Загальна площа особливо захисних лісових ділянок 2397,7 га, із них не вкриті лісовою рослинністю лісові ділянки складають 81,6 га , в тому числі: 15,9 га – зруби; 51,8 га – незімкнуті лісові культури; загиблі насадження – 11,2 га; рідколісся – 2,7 га..

Аркуш 1

ВІДОМІСТЬ ОСОБЛИВО ЗАХИСНИХ ЛІСОВИХ ДІЛЯНОК
за станом на 01.01.2019 року
ДП "Коростишівський лісгосп"
Дубовецьке лісництво

Квартал	Виділ підвиділ	Площа, га	Склад насадження	Вік	Висота, м	Повнота	Запас загальний, тис. куб.м
ЛІСИ ПРИРОДООХОР.ПРИЗНАЧ.З ОБМЕЖ.РЕЖИМОМ КОРИСТ.НА РІВНИНІ							
ЛІСОВІ ДІЛЯНКИ НА ОСОБЛИВО ОХОРОННИХ ЧАСТИНАХ ЗАКАЗНИКІВ							
ГОСПОДАРСЬКА СЕКЦІЯ СОСНОВА							
21	45	1.3	9С1БП	54	21.0	0.20	0.10
21	46	4.6	9С1БП	54	21.0	0.70	1.24
21	47	11.8	9С1Д	66	24.0	0.70	3.78
21	48	6.3	5С4Д1БП	66	25.0	0.70	1.83
21	49	23.2	8С1Д1БП	66	26.0	0.70	7.89
22	1	21.0	7С3Д	66	28.0	0.70	7.98
РАЗОМ ПО ГОСПОДАРСЬКІЙ СЕКЦІЇ		68.2					
ГОСПОДАРСЬКА СЕКЦІЯ ДУБОВА ВИСОКОСТОВБУРНА							
22	2	2.9	10Д	71	24.0	0.65	0.70
РАЗОМ ПО ГОСПОДАРСЬКІЙ СЕКЦІЇ		2.9					
РАЗОМ ПО ТИПУ ВИКЛЮЧЕННЯ		71.1					
РАЗОМ ПО ГОСПОДАРСЬКІЙ ЧАСТИНІ		71.1					
ЗАХИСНІ ЛІСИ З ОБМЕЖЕНИМ РЕЖИМОМ КОРИСТУВАННЯ НА РІВНИНІ							
БЕРЕГОЗАХИСНІ ЛІСОВІ ДІЛЯНКИ							
ГОСПОДАРСЬКА СЕКЦІЯ СОСНОВА В НАДМІРНО ЗВОЛОЖ. УМОВАХ МІСЦЕЗР.							
5	28	2.8	7С3ВЛЧ	71	25.0	0.60	0.73
РАЗОМ ПО ГОСПОДАРСЬКІЙ СЕКЦІЇ		2.8					
ГОСПОДАРСЬКА СЕКЦІЯ СОСНОВА							
1	3	2.5	10С3	105	25.0	0.50	0.68
1	4	1.0	8С2БП	25	9.0	0.70	0.09
1	5	2.4	10С3	106	26.0	0.40	0.55
1	6	1.7	10С3	106	28.0	0.50	0.53
1	7	0.6	ЗРУБИ				
1	9	0.3	ЗРУБИ				
1	10	0.8	ЗРУБИ				
1	11	0.6	10С3	106	26.0	0.40	0.13
1	15	1.7	10С3	106	28.0	0.55	0.56
1	16	5.6	10С3	105	27.0	0.55	1.85
1	18	1.5	10С3	106	28.0	0.45	0.42
1	26	3.8	10С3	106	28.0	0.55	1.25
2	1	0.5	10С3	63	28.0	0.65	0.20
2	3	9.0	9С1Д3	111	30.0	0.50	2.97
3	3	1.1	10С3	86	27.0	0.50	0.33
3	20	1.1	7С3БП	11	4.0	0.80	0.04
3	21	3.1	9С1ВЛЧ	111	29.0	0.55	1.02
3	26	1.5	10С3	106	30.0	0.50	0.51
3	28	2.5	10С3	131	31.0	0.45	0.80
3	29	0.8	10С3	81	30.0	0.50	0.26
3	48	0.8	6С4БП	2			

Квартал	Виділ підвиділ	Площа, га	Склад насадження	Вік років	Висота, м	Повнота	Запас загальний, тис. куб.м
3	50	2.5	9С31ДЗ	121	28.0	0.40	0.60
3	52	1.0	ЗРУБИ				
3	53	2.2	10СЗ	106	28.0	0.30	0.42
3	54	4.7	10СЗ	121	31.0	0.40	1.32
4	28	2.0	6С34БП	2			
4	44	1.8	10СЗ	68	26.0	0.60	0.61
4	47	2.0	9С31БП	19	7.0	0.70	0.12
5	2	3.0	10СЗ	71	26.0	0.60	1.02
5	3	0.8	10СЗ	86	28.0	0.50	0.25
5	5	0.9	10СЗ	86	28.0	0.40	0.23
5	12	3.3	9С31ДЗ	101	28.0	0.50	0.99
5	14	0.2	10СЗ	81	28.0	0.40	0.05
5	15	1.2	8С32БП	15	5.0	0.70	0.04
5	16	2.5	10СЗ	111	32.0	0.40	0.75
5	20	1.9	10СЗ	111	30.0	0.45	0.57
5	22	1.7	10СЗ	111	30.0	0.40	0.46
5	31	0.8	10СЗ	101	31.0	0.50	0.28
5	41	1.8	8С32ДЗ	104	28.0	0.40	0.41
7	6	0.5	5С31ЯЛЕ4БП	19	8.0	0.70	0.04
7	36	0.3	10СЗ	111	29.0	0.45	0.09
7	48	6.5	7С32ВЛЧ1ДЗ	120	28.0	0.50	1.76
8	1	2.1	9С31ДЗ	105	30.0	0.45	0.63
8	17	1.6	10СЗ	105	29.0	0.40	0.42
19	53	1.3	10СЗ	68	26.0	0.70	0.52
19	55	0.7	9С31ДЗ	71	25.0	0.60	0.21
19	57	0.6	8С32ДЗ	1			
19	59	0.7	8С32ДЗ	1			
36	22	0.9	9С31БП	58	24.0	0.60	0.25
38	2	8.3	10СЗ	141	28.0	0.40	2.08
50	1	0.8	10СЗ	67	23.0	0.70	0.27
50	2	11.0	10СЗ	80	27.0	0.70	4.62
50	12	0.3	10СЗ	25	12.0	0.60	0.03
50	17	4.2	10СЗ	71	25.0	0.65	1.47
РАЗОМ ПО ГОСПОДАРСЬКІЙ СЕКЦІЇ							
		117.0					
ГОСПОДАРСЬКА СЕКЦІЯ СОСНОВА В ОСЕРЕДКАХ КОРЕНЕВОЇ ГУБКИ							
19	54	2.2	10СЗК	91	30.0	0.50	0.75
19	60	1.8	10СЗК	91	28.0	0.55	0.61
РАЗОМ ПО ГОСПОДАРСЬКІЙ СЕКЦІЇ							
		4.0					
ГОСПОДАРСЬКА СЕКЦІЯ ДУБОВА ВИСОКОСТОВБУРНА							
19	56	3.1	9Д31СЗ	71	23.0	0.65	0.71
38	4	1.8	7Д33СЗ	126	29.0	0.45	0.45
РАЗОМ ПО ГОСПОДАРСЬКІЙ СЕКЦІЇ							
		4.9					
ГОСПОДАРСЬКА СЕКЦІЯ В'ЯЗОВА							
2	2	0.4	10КЛЯ	15	7.0	0.60	0.01
РАЗОМ ПО ГОСПОДАРСЬКІЙ СЕКЦІЇ							
		0.4					
ГОСПОДАРСЬКА СЕКЦІЯ БЕРЕЗОВА							

Квартал	Виділ підвиділ	Площа, га	Склад насадження	Вік років	Висота, м	Повнота	Запас загальний, тис. куб.м
1	1	0.3	8БП2ВЛЧ	40	17.0	0.60	0.04
1	17	0.7	10БП	21	8.0	0.70	0.04
5	42	1.6	7БП2ВЛЧ1СЗ	45	16.0	0.70	0.22
7	4	6.6	6БП2СЗ1ВЛЧ1ГЗ	45	17.0	0.70	0.99
19	58	3.3	6БП4СЗ	2			
РАЗОМ ПО ГОСПОДАРСЬКІЙ СЕКЦІЇ							
		12.5					
ГОСПОДАРСЬКА СЕКЦІЯ ВІЛЬХОВА							
1	2	0.4	10ВЛЧ	45	17.0	0.60	0.05
1	27	1.0	10ВЛЧ	61	21.0	0.70	0.23
3	27	3.1	10ВЛЧ	66	21.0	0.60	0.62
4	38	1.1	10ВЛЧ	57	22.0	0.70	0.28
4	39	3.0	8ВЛЧ2БП	41	17.0	0.70	0.45
4	46	2.6	10ВЛЧ	44	19.0	0.70	0.49
5	4	1.3	10ВЛЧ	51	20.0	0.60	0.23
5	13	5.0	7ВЛЧ3БП	36	15.0	0.70	0.65
5	30	0.3	8ВЛЧ2ВЛЧ	91	24.0	0.60	0.07
5	35	0.6	8ВЛЧ2СЗ	76	25.0	0.70	0.20
5	40	0.7	10ВЛЧ	21	11.0	0.70	0.06
7	5	5.5	8ВЛЧ2БП	34	15.0	0.60	0.61
7	27	1.8	8ВЛЧ2БП	30	14.0	0.70	0.22
7	28	0.7	10ВЛЧ	33	15.0	0.70	0.09
7	35	5.2	9ВЛЧ1СЗ	91	25.0	0.60	1.46
8	8	1.5	9ВЛЧ1БП	48	19.0	0.60	0.24
38	1	1.7	10ВЛЧ	71	24.0	0.70	0.49
50	10	0.7	10ВЛЧ	86	26.0	0.55	0.18
50	21	0.5	9ВЛЧ1ОС	50	25.0	0.55	0.13
РАЗОМ ПО ГОСПОДАРСЬКІЙ СЕКЦІЇ							
		36.7					
РАЗОМ ПО ТИПУ ВИКЛЮЧЕННЯ							
		178.3					
ЛІСОВІ ДІЛЯНКИ, ЩО ПРИЛЯГАЮТЬ ДО ЗАЛІЗНИЦЬ, АВТОДОРІГ							
ГОСПОДАРСЬКА СЕКЦІЯ СОСНОВА							
9	42	0.4	9СЗ1ДЗ	131	30.0	0.60	0.15
9	48	0.7	8СЗ1ДЗ1БП	66	25.0	0.60	0.20
10	19	3.7	7СЗ3ДЗ	63	22.0	0.60	0.85
10	23	1.2	9СЗ1ДЗ	71	24.0	0.65	0.37
11	54	0.8	10СЗ	68	24.0	0.70	0.28
11	55	1.0	10СЗ	91	30.0	0.60	0.41
11	56	2.2	10СЗ	66	23.0	0.60	0.64
12	37	1.2	10СЗ	91	29.0	0.55	0.43
12	38	1.5	9СЗ1ДЗ	76	29.0	0.60	0.56
12	39	1.0	8СЗ2БП	66	25.0	0.65	0.31
12	40	2.5	8СЗ2БП	66	24.0	0.65	0.73
13	45	0.3	10СЗ	101	30.0	0.50	0.10
13	58	0.7	7СЗ3БП	34	14.0	0.70	0.10
13	60	1.1	9СЗ1БП	69	27.0	0.55	0.33
13	62	0.5	7СЗ3ДЗ	121	29.0	0.50	0.15
14	1	1.6	9СЗ1БП	66	27.0	0.70	0.62
14	2	1.3	5СЗ5ДЗ	2			

Квартал	Виділ підвиділ	Площа, га	Склад насадження	Вік років	Висота, м	Повнота	Запас загальний, тис. куб.м
14	4	1.5	9С3 1Д3	66	26.0	0.70	0.57
14	7	1.7	8С3 2Д3	66	25.0	0.60	0.51
15	1	0.6	7С3 3БП	66	24.0	0.70	0.16
16	1	1.7	8С3 1Д3 1БП	65	27.0	0.65	0.58
16	4	0.7	10С3	71	27.0	0.65	0.27
17	1	4.8	10С3	71	27.0	0.50	1.44
19	1	1.8	10С3	70	22.0	0.65	0.54
36	9	1.6	10С3	111	24.0	0.50	0.34
36	10	3.9	10С3	56	18.0	0.60	0.78
36	11	5.1	10С3	63	23.0	0.55	1.38
40	11	1.1	10С3	63	23.0	0.50	0.26
40	12	2.9	10С3	96	27.0	0.40	0.70
41	1	0.5	10С3	56	24.1	0.79	0.20
РАЗОМ ПО ГОСПОДАРСЬКІЙ СЕКЦІЇ		49.6					
ГОСПОДАРСЬКА СЕКЦІЯ СОСНОВА В ОСЕРЕДКАХ КОРЕНЕВОЇ ГУБКИ							
18	1	5.2	10С3К	75	28.0	0.60	1.92
19	2	2.0	10С3К	76	27.0	0.60	0.72
40	13	4.0	10С3К	68	25.0	0.55	1.20
42	1	1.3	10С3К	72	25.0	0.60	0.43
42	2	1.3	10С3К	49	23.0	0.60	0.38
РАЗОМ ПО ГОСПОДАРСЬКІЙ СЕКЦІЇ		13.8					
ГОСПОДАРСЬКА СЕКЦІЯ ДУБОВА ВИСОКОСТОВБУРНА							
9	45	0.4	8Д3 1С3 1БП	76	22.0	0.60	0.09
9	46	1.4	7Д3 3С3	76	22.0	0.20	0.11
9	47	3.2	8Д3 1С3 1БП	76	22.0	0.60	0.70
10	21	2.1	8Д3 1С3 1БП	69	22.0	0.60	0.42
10	22	1.5	7Д3 3С3	71	23.0	0.70	0.45
13	63	3.9	7Д3 2С3 1БП	71	24.0	0.70	1.13
14	8	3.2	8Д3 2С3	76	25.0	0.65	0.90
15	2	3.0	5Д3 3С3 1ОС1БП	76	25.0	0.70	0.93
16	2	1.6	7Д3 2С3 1БП	76	25.0	0.70	0.48
16	3	0.6	7Д3 3С3	71	22.0	0.65	0.16
РАЗОМ ПО ГОСПОДАРСЬКІЙ СЕКЦІЇ		20.9					
ГОСПОДАРСЬКА СЕКЦІЯ БЕРЕЗОВА В НАДМІРНО ЗВОЛОЖ. УМОВАХ МІСЦЕЗР							
14	6	1.2	10БП	35	13.0	0.60	0.11
РАЗОМ ПО ГОСПОДАРСЬКІЙ СЕКЦІЇ		1.2					
ГОСПОДАРСЬКА СЕКЦІЯ БЕРЕЗОВА							
13	59	1.6	8БП2С3	71	22.0	0.60	0.30
13	61	2.4	9БП1С3	71	23.0	0.50	0.36
41	2	0.3	7БП2С3 1ОС	44	17.0	0.70	0.05
РАЗОМ ПО ГОСПОДАРСЬКІЙ СЕКЦІЇ		4.3					
РАЗОМ ПО ТИПУ ВИКЛЮЧЕННЯ		89.8					
ЛІСОВІ ДІЛЯНКИ, ЩО ПРИЛЯГАЮТЬ ДО ЗАБУДОВАНИХ ТЕРИТОРІЙ							
ГОСПОДАРСЬКА СЕКЦІЯ СОСНОВА							
36	1	5.0	10С3	111	24.0	0.45	1.00

Квартал	Виділ під-виділ	Площа, га	Склад насадження	Вік пороків	Висота, м	Повнота	Запас загальний, тис. куб.м
36	12	1.7	10СЗ	91	22.0	0.50	0.39
РАЗОМ ПО ГОСПОДАРСЬКІЙ СЕКЦІЇ		6.7					
РАЗОМ ПО ТИПУ ВИКЛЮЧЕННЯ		6.7					
ЛІСОВІ ДІЛЯНКИ ЕТАЛОННИХ І УНІКАЛЬНИХ НАСАДЖЕНЬ							
3	1	7.0	10СЗ	106	30.0	0.50	2.38
РАЗОМ ПО ГОСПОДАРСЬКІЙ СЕКЦІЇ		7.0					
РАЗОМ ПО ТИПУ ВИКЛЮЧЕННЯ		7.0					
РАЗОМ ПО ГОСПОДАРСЬКІЙ ЧАСТИНІ		281.8					
ЕКСПЛУАТАЦІЙНІ ЛІСИ НА РІВНИНІ							
БЕРЕГОЗАХИСНІ ЛІСОВІ ДІЛЯНКИ							
ГОСПОДАРСЬКА СЕКЦІЯ СОСНОВА							
12	3	1.2	6СЗ2СЗ2ВЛЧ	111	29.0	0.60	0.43
36	25	0.1	ЗРУБИ				
РАЗОМ ПО ГОСПОДАРСЬКІЙ СЕКЦІЇ		1.3					
ГОСПОДАРСЬКА СЕКЦІЯ БЕРЕЗОВА В НАДМІРНО ЗВОЛОЖ. УМОВАХ МІСЦЕЗР							
13	20	2.0	7БП3ВЛЧ	30	17.0	0.70	0.30
РАЗОМ ПО ГОСПОДАРСЬКІЙ СЕКЦІЇ		2.0					
ГОСПОДАРСЬКА СЕКЦІЯ ВІЛЬХОВА							
38	22	2.0	10ВЛЧ	55	25.0	0.70	0.62
38	25	1.9	10ВЛЧ	50	23.0	0.70	0.51
39	23	3.3	10ВЛЧ	50	22.0	0.70	0.79
РАЗОМ ПО ГОСПОДАРСЬКІЙ СЕКЦІЇ		7.2					
РАЗОМ ПО ТИПУ ВИКЛЮЧЕННЯ		10.5					
ЛІСОВІ ДІЛЯНКИ, ЩО ПРИЛЯГАЮТЬ ДО ЗАБУДОВАНИХ ТЕРИТОРІЙ							
ГОСПОДАРСЬКА СЕКЦІЯ СОСНОВА							
31	10	2.8	9СЗ1БП	49	20.0	0.70	0.73
34	21	0.9	10СЗ	55	23.0	0.50	0.22
34	27	2.3	10СЗ	66	24.0	0.60	0.71
34	29	1.5	ЗРУБИ				
34	30	0.3	10СЗ	54	22.0	0.55	0.08
34	31	1.6	7СЗ3БП	4			
34	35	0.8	10СЗ	56	22.0	0.30	0.11
35	27	6.7	10СЗ	56	23.0	0.65	2.08
41	11	1.4	8СЗ1БП1ОС	21	8.0	0.70	0.10
41	13	0.9	6СЗ2БП2СЗ	35	14.0	0.60	0.09
41	20	3.9	10СЗ	59	26.0	0.65	1.44
48	32	0.5	ЗАГИБЛІ НАСАДЖЕННЯ				
48	37	2.7	10СЗ	65	25.0	0.40	0.59
48	38	0.6	10СЗ	65	25.0	0.40	0.13
РАЗОМ ПО ГОСПОДАРСЬКІЙ СЕКЦІЇ		26.9					

Квартал	Виділ під-виділ	Площа, га	Склад насадження	Вік років	Висота, м	Повнота	Запас загальний, тис. куб.м
ГОСПОДАРСЬКА СЕКЦІЯ СОСНОВА В ОСЕРЕДКАХ КОРЕНЕВОЇ ГУБКИ							
41	31	3.0	10СЗК	57	23.0	0.60	0.87
41	32	5.7	9СЗК1БП	57	23.0	0.65	1.71
41	33	6.3	10СЗК	66	24.0	0.65	2.08
РАЗОМ ПО ГОСПОДАРСЬКІЙ СЕКЦІЇ		15.0					
ГОСПОДАРСЬКА СЕКЦІЯ ДУБОВА ВИСОКОСТОВБУРНА							
48	27	1.3	7ДЗЗСЗ	5			
РАЗОМ ПО ГОСПОДАРСЬКІЙ СЕКЦІЇ		1.3					
ГОСПОДАРСЬКА СЕКЦІЯ АКАЦІЄВА							
31	13	0.2	10АКБ	15	8.0	0.60	0.01
РАЗОМ ПО ГОСПОДАРСЬКІЙ СЕКЦІЇ		0.2					
ГОСПОДАРСЬКА СЕКЦІЯ БЕРЕЗОВА							
31	23	0.3	7БП2СЗ1ВЛЧ	45	17.0	0.60	0.04
34	23	0.6	9БП1СЗ	52	23.0	0.60	0.11
34	32	1.8	8БП2ОС	10	5.0	0.50	0.04
РАЗОМ ПО ГОСПОДАРСЬКІЙ СЕКЦІЇ		2.7					
ГОСПОДАРСЬКА СЕКЦІЯ ВІЛЬХОВА							
34	33	1.5	7ВЛЧ2БП1ОС	7	5.0	0.70	0.04
34	34	0.9	9ВЛЧ1БП	50	20.0	0.60	0.16
48	36	1.2	10ВЛЧ	15	7.0	0.70	0.05
РАЗОМ ПО ГОСПОДАРСЬКІЙ СЕКЦІЇ		3.6					
ГОСПОДАРСЬКА СЕКЦІЯ ТОПОЛЕВА							
41	19	0.5	6ТК4БП	45	26.0	0.40	0.09
РАЗОМ ПО ГОСПОДАРСЬКІЙ СЕКЦІЇ		0.5					
РАЗОМ ПО ТИПУ ВИКЛЮЧЕННЯ		50.2					
НАСАДЖЕННЯ - МЕДОНОСИ							
ГОСПОДАРСЬКА СЕКЦІЯ АКАЦІЄВА							
16	30	0.7	10АКБ	20	8.0	0.70	0.03
28	9	1.0	10АКБ	5	4.0	0.70	0.01
42	19	0.6	ЗРУБИ				
43	10	0.8	10АКБ	5	5.0	0.60	0.01
43	21	0.5	10АКБ	2	2.0	0.60	
РАЗОМ ПО ГОСПОДАРСЬКІЙ СЕКЦІЇ		3.6					
РАЗОМ ПО ТИПУ ВИКЛЮЧЕННЯ		3.6					
ЛІСОВІ ДІЛЯНКИ З ПЕРЕВАГОЮ ПОРІД,ЩО НЕ ПІДЛЯГАЮТЬ РУБАННЮ							
ГОСПОДАРСЬКА СЕКЦІЯ ЛІСОПЛОДОВА							
46	37	2.4	7ГШ3ЗБП1ЯБЛ	20	7.0	0.70	0.10
РАЗОМ ПО ГОСПОДАРСЬКІЙ СЕКЦІЇ		2.4					
РАЗОМ ПО ТИПУ ВИКЛЮЧЕННЯ		2.4					
РАЗОМ ПО ГОСПОДАРСЬКІЙ ЧАСТИНІ							

Квартал	Виділ підвиділ	Площа, га	Склад насадження	Вік пороків	Висота, м	Повнота	Запас загальний, тис. куб.м
		66.7	РАЗОМ ПО ОБ'ЄКТУ				
		419.6	в тому числі за типами виключення:				
			ЛІСОВІ ДІЛЯНКИ НА ОСОБЛИВО ОХОРОННИХ ЧАСТИНАХ ЗАКАЗНИКІВ				
		71.1	БЕРЕГОЗАХИСНІ ЛІСОВІ ДІЛЯНКИ				
		188.8	ЛІСОВІ ДІЛЯНКИ, ЩО ПРИЛЯГАЮТЬ ДО ЗАЛІЗНИЦЬ, АВТОДОРІГ				
		89.8	ЛІСОВІ ДІЛЯНКИ, ЩО ПРИЛЯГАЮТЬ ДО ЗАБУДОВАНИХ ТЕРИТОРІЙ				
		56.9	ЛІСОВІ ДІЛЯНКИ ЕТАЛОННИХ І УНІКАЛЬНИХ НАСАДЖЕНЬ				
		7.0	НАСАДЖЕННЯ - МЕДОНОСИ				
		3.6	ЛІСОВІ ДІЛЯНКИ З ПЕРЕВАГОЮ ПОРІД,ЩО НЕ ПІДЛЯГАЮТЬ РУБАННЮ				
		2.4					

Аркуш 1

ВІДОМІСТЬ ОСОБЛИВО ЗАХИСНИХ ЛІСОВИХ ДІЛЯНОК
за станом на 01.01.2019 року
ДП "Коростишівський лісгосп"
Івницьке лісництво

Квартал	Виділ під-виділ	Площа, га	Склад насадження	Вік років	Висота, м	Повнота	Запас загальний, тис. куб.м
ЗАХИСНІ ЛІСИ З ОБМЕЖЕНИМ РЕЖИМОМ КОРИСТУВАННЯ НА РІВНИНІ							
БЕРЕГОЗАХИСНІ ЛІСОВІ ДІЛЯНКИ							
ГОСПОДАРСЬКА СЕКЦІЯ СОСНОВА							
33	4	0.7	7С3З2Д3	71	31.0	0.65	0.29
33	5	0.3	3С3Д2Д4БП1ОС	6	1.5	0.70	
33	6	0.2	10С3	58	31.0	0.65	0.09
33	9	2.4	7С3З2Д3	76	31.0	0.60	0.91
33	12	1.6	7С3З2БП	7	1.5	0.65	0.01
43	2	0.9	9С3Д1БП	54	25.0	0.55	0.27
РАЗОМ ПО ГОСПОДАРСЬКІЙ СЕКЦІЇ		6.1					
ГОСПОДАРСЬКА СЕКЦІЯ ДУБОВА ВИСОКОСТОВБУРНА							
33	2	3.4	9Д3Д1ОС	78	27.0	0.65	1.09
33	7	0.9	5Д3Д2С3З2БП	54	21.0	0.75	0.23
33	8	4.8	10Д3	76	28.0	0.65	1.58
33	10	2.0	9Д3Д1С3	76	27.0	0.65	0.66
РАЗОМ ПО ГОСПОДАРСЬКІЙ СЕКЦІЇ		11.1					
ГОСПОДАРСЬКА СЕКЦІЯ ОСИКОВА							
33	1	0.8	6ОС2ЯЛЕ2БП	28	18.0	0.80	0.16
РАЗОМ ПО ГОСПОДАРСЬКІЙ СЕКЦІЇ		0.8					
РАЗОМ ПО ТИПУ ВИКЛЮЧЕННЯ		18.0					
РАЗОМ ПО ГОСПОДАРСЬКІЙ ЧАСТИНІ		18.0					
ЕКСПЛУАТАЦІЙНІ ЛІСИ НА РІВНИНІ							
БЕРЕГОЗАХИСНІ ЛІСОВІ ДІЛЯНКИ							
ГОСПОДАРСЬКА СЕКЦІЯ СОСНОВА							
35	3	0.7	4С3Д2БП3Д3Д1ОС	101	32.0	0.60	0.24
35	7	3.5	6С3Д4Д3	91	29.0	0.60	1.19
45	2	1.6	8С3Д2Д3	5			
45	7	1.0	9С3Д1Д3	101	28.0	0.35	0.21
45	19	2.6	8С3Д2Д3	101	29.0	0.30	0.47
45	23	0.4	10С3	96	28.0	0.50	0.12
45	24	0.5	7С3Д1Г3Д2Д3	91	28.0	0.40	0.11
45	26	2.3	8С3Д2Д3	3			
46	14	1.4	7С3Д1Д3Д1ОС1БП	55	25.0	0.70	0.45
46	17	1.5	7С3Д2БП1ОС	27	17.0	0.80	0.36
46	20	0.9	8С3Д2БП	7	2.0	0.65	0.01
47	9	1.9	8С3Д1Г3Д1Д3	76	28.0	0.60	0.68
47	10	0.6	8С3Д1Д3Д1Г3	60	26.0	0.55	0.17
47	11	0.6	10С3	68	26.0	0.65	0.22
57	4	1.3	6С3З2ВЛЧ1Д3	101	29.0	0.55	0.39
57	6	0.2	10С3	101	29.0	0.55	0.07
57	12	0.4	10С3	111	29.0	0.35	0.10
58	1	4.6	8С3Д1Д3Д1Г3	106	28.0	0.35	0.83

Квартал	Виділ під-виділ	Площа, га	Склад насадження	Вік років	Висота, м	Повнота	Запас загальний, тис. куб.м
58	11	1.8	7С3ЗВЛЧ1ДЗ	111	28.0	0.45	0.47
58	21	0.4	9С1БП	56	23.0	0.65	0.12
75	4	2.2	6С3ЗВЛЧ1ДЗ	51	23.0	0.70	0.66
РАЗОМ ПО ГОСПОДАРСЬКІЙ СЕКЦІЇ		30.4					
ГОСПОДАРСЬКА СЕКЦІЯ ЯЛИНА ПОХІДНА							
46	15	2.5	5ЯЛЕ2С1БП2ВЛЧ	55	27.0	0.70	0.88
47	26	1.6	10ЯЛЕ	59	28.0	0.25	0.30
58	6	0.5	6ЯЛЕ4БП	29	13.0	0.70	0.08
РАЗОМ ПО ГОСПОДАРСЬКІЙ СЕКЦІЇ		4.6					
ГОСПОДАРСЬКА СЕКЦІЯ ДУБОВА ВИСОКОСТОВБУРНА							
34	7	1.5	9Д1С3	96	28.0	0.40	0.29
34	8	1.7	9Д1ОС	91	26.0	0.40	0.34
35	9	4.1	5Д1БП2ОС1С1ВЛЧ	81	27.0	0.45	1.03
38	6	0.7	10ДЗ	121	27.0	0.45	0.15
47	6	1.2	9Д1ГЗ	55	20.0	0.65	0.25
47	13	1.9	4Д1ОС2БП3ГЗ	126	30.0	0.60	0.44
57	16	0.6	2Д3ВЛЧ4ОС1БП	11	3.0	0.55	0.02
75	6	0.5	7Д2С1ВЛЧ	131	25.0	0.55	0.13
75	12	3.2	8Д2С3	130	27.0	0.50	0.83
75	13	0.6	9Д1С3	131	27.0	0.55	0.16
РАЗОМ ПО ГОСПОДАРСЬКІЙ СЕКЦІЇ		16.0					
ГОСПОДАРСЬКА СЕКЦІЯ ДУБОВА НИЗЬКОСТОВБУРНА							
57	24	0.5	10ДЗ	131	25.0	0.65	0.14
РАЗОМ ПО ГОСПОДАРСЬКІЙ СЕКЦІЇ		0.5					
ГОСПОДАРСЬКА СЕКЦІЯ ГРАБОВА							
47	5	0.3	7Г3ЗБП1КЛГ	10	7.0	0.70	0.01
59	7	3.3	4Г3ЗОС1БП1Д1ВЛЧ	66	20.0	0.65	0.83
РАЗОМ ПО ГОСПОДАРСЬКІЙ СЕКЦІЇ		3.6					
ГОСПОДАРСЬКА СЕКЦІЯ ДУБА ЧЕРВОНОГО							
33	32	0.6	5ДЧР2ЯЛЕ1ОС1Д1БП	54	25.0	0.70	0.17
РАЗОМ ПО ГОСПОДАРСЬКІЙ СЕКЦІЇ		0.6					
ГОСПОДАРСЬКА СЕКЦІЯ БЕРЕЗОВА В НАДМІРНО ЗВОЛОЖ. УМОВАХ МІСЦЕЗР							
35	5	3.2	4БП3ВЛЧ2ОС1ДЗ	26	16.0	0.70	0.45
РАЗОМ ПО ГОСПОДАРСЬКІЙ СЕКЦІЇ		3.2					
ГОСПОДАРСЬКА СЕКЦІЯ БЕРЕЗОВА							
35	8	1.6	7БП3ОС	35	18.0	0.80	0.30
46	16	1.2	4БП1С1ОС3ВЛЧ1ДЗ	27	16.0	0.80	0.20
57	23	0.6	8БП2ВЛЧ	47	22.0	0.70	0.12
57	26	0.6	5БП3ОС2ВЛЧ	12	8.0	0.85	0.04
58	22	0.7	7БП2С1ВЛЧ	25	14.0	0.70	0.09
РАЗОМ ПО ГОСПОДАРСЬКІЙ СЕКЦІЇ		4.7					
ГОСПОДАРСЬКА СЕКЦІЯ ВІЛЬХОВА							
9	14	2.7	8ВЛЧ1С1ДЗ	91	26.0	0.60	0.81

Аркуш 3

Квар-тал	Виділ-під-виділ	Пло-ща, га	Склад насадження	Вік ро-ків	Ви-со-та, м	Пов-но-та	Запас загаль-ний, тис. куб.м
33	31	0.7	10ВЛЧ	54	20.0	0.55	0.12
36	5	13.0	5ВЛЧ1ДЗ2ОС2БП	81	27.0	0.70	4.55
37	12	9.0	8ВЛЧ1ДЗ1ОС	71	26.0	0.70	3.15
38	7	5.0	9ВЛЧ1ДЗ	66	26.0	0.70	1.75
45	1	8.5	10ВЛЧ	49	23.0	0.70	2.21
45	6	0.6	7ВЛЧ2ОС1БП	26	17.0	0.70	0.09
45	20	3.9	6ВЛЧ2БП1ОС1СЗ	56	22.0	0.60	0.78
46	18	1.1	6ВЛЧ2ОС2БП	36	18.0	0.55	0.15
47	7	0.4	10ВЛЧ	42	19.0	0.70	0.08
47	16	4.2	10ВЛЧ	71	23.0	0.60	0.97
47	25	1.9	5ВЛЧ2БП2ДЗ1ГЗ	71	24.0	0.70	0.51
57	5	1.8	7ВЛЧ1СЗ2БП	55	22.0	0.70	0.45
57	13	2.5	4ВЛЧ3БП3ОС	40	19.0	0.55	0.38
58	7	2.4	9ВЛЧ1БП	55	23.0	0.70	0.65
58	16	1.5	8ВЛЧ2СЗ	101	25.0	0.55	0.41
58	17	0.4	7ВЛЧ2ДЗ1ДЗ	81	25.0	0.55	0.10
75	5	0.6	10ВЛЧ	50	18.0	0.70	0.11
75	14	0.7	4ВЛЧ6ВЛЧ	53	22.0	0.65	0.16
РАЗОМ ПО ГОСПОДАРСЬКІЙ СЕКЦІЇ							
		60.9					
РАЗОМ ПО ТИПУ ВИКЛЮЧЕННЯ							
		124.5					
ЛІСОВІ ДІЛЯНКИ, ЩО ВИКОРИСТОВ. ДЛЯ ЦІЛЕЙ НАСІННИЦТВА І СЕЛЕКЦІ							
ГОСПОДАРСЬКА СЕКЦІЯ СОСНОВА							
23	10	5.9	10СЗ	53	28.0	0.75	2.77
РАЗОМ ПО ГОСПОДАРСЬКІЙ СЕКЦІЇ							
		5.9					
РАЗОМ ПО ТИПУ ВИКЛЮЧЕННЯ							
		5.9					
ЛІСОВІ ДІЛЯНКИ, ЩО ПРИЛЯГАЮТЬ ДО ЗАБУДОВАНИХ ТЕРИТОРІЙ							
39	4	2.9	9СЗ1ДЗ	4			
39	6	0.5	10СЗ	14	6.0	0.70	0.02
67	1	1.4	7СЗ3ДЗ	81	29.0	0.35	0.29
РАЗОМ ПО ГОСПОДАРСЬКІЙ СЕКЦІЇ							
		4.8					
ГОСПОДАРСЬКА СЕКЦІЯ ДУБОВА ВИСОКОСТОВБУРНА							
39	14	1.2	8ДЗ2СЗ	76	27.0	0.60	0.35
РАЗОМ ПО ГОСПОДАРСЬКІЙ СЕКЦІЇ							
		1.2					
РАЗОМ ПО ТИПУ ВИКЛЮЧЕННЯ							
		6.0					
НАСАДЖЕННЯ - МЕДОНОСИ							
36	8	4.3	5ДЗ4ЛПД1ГЗ	81	29.0	0.70	1.38
РАЗОМ ПО ГОСПОДАРСЬКІЙ СЕКЦІЇ							
		4.3					
ГОСПОДАРСЬКА СЕКЦІЯ ВІЛЬХОВА							
90	12	1.7	4ВЛЧ4ЛПД2ДЗ	91	28.0	0.60	0.53
РАЗОМ ПО ГОСПОДАРСЬКІЙ СЕКЦІЇ							
		1.7					
ГОСПОДАРСЬКА СЕКЦІЯ ЛИПОВА							

Квартал	Виділ підвиділ	Площа, га	Склад насадження	Вік років	Висота, м	Повнота	Запас загальний, тис. куб.м
92	10	5.5	5ЛПД3Д3І0С1КЛГ	75	24.0	0.55	1.32
92	14	4.0	5ЛПД2Д3І1БП2ОС	86	24.0	0.55	0.96
92	19	1.9	4ЛПД2ОС1С3З1Д3	69	25.0	0.60	0.51
РАЗОМ ПО ГОСПОДАРСЬКІЙ СЕКЦІЇ		11.4					
РАЗОМ ПО ТИПУ ВИКЛЮЧЕННЯ		17.4					
ЛІСОВІ ДІЛЯНКИ, ЩО МАЮТЬ СПЕЦІАЛЬНЕ ГОСПОДАРСЬКЕ ЗНАЧЕННЯ							
ГОСПОДАРСЬКА СЕКЦІЯ ЯЛИНА ПОХІДНА							
93	5	1.4	7ЯЛЕ1ГКЗ2МДЕ	131	32.0	0.50	0.53
РАЗОМ ПО ГОСПОДАРСЬКІЙ СЕКЦІЇ		1.4					
ГОСПОДАРСЬКА СЕКЦІЯ ГОРІХОВА							
93	7	0.3	7ГКЗ2Я3І1ЯЛЕ	131	22.0	0.40	0.05
РАЗОМ ПО ГОСПОДАРСЬКІЙ СЕКЦІЇ		0.3					
РАЗОМ ПО ТИПУ ВИКЛЮЧЕННЯ		1.7					
РАЗОМ ПО ГОСПОДАРСЬКІЙ ЧАСТИНІ		155.5					
РАЗОМ ПО ОБ'ЄКТУ		173.5					
в тому числі за типами виключення:							
БЕРЕГОЗАХИСНІ ЛІСОВІ ДІЛЯНКИ		142.5					
ЛІСОВІ ДІЛЯНКИ, ЩО ВИКОРИСТОВ. ДЛЯ ЦІЛЕЙ НАСІННИЦТВА І СЕЛЕКЦІ		5.9					
ЛІСОВІ ДІЛЯНКИ, ЩО ПРИЛЯГАЮТЬ ДО ЗАБУДОВАНИХ ТЕРИТОРІЙ		6.0					
НАСАДЖЕННЯ - МЕДОНОСИ		17.4					
ЛІСОВІ ДІЛЯНКИ, ЩО МАЮТЬ СПЕЦІАЛЬНЕ ГОСПОДАРСЬКЕ ЗНАЧЕННЯ		1.7					

Аркуш 1

ВІДОМІСТЬ ОСОБЛИВО ЗАХИСНИХ ЛІСОВИХ ДІЛЯНОК
за станом на 01.01.2019 року
ДП "Коростишівський лісгосп"
Коростишівське лісництво

Квартал	Виділ підвиділ	Площа, га	Склад насадження	Вік років	Висота, м	Повнота	Запас загальний, тис. куб.м
ЛІСИ ПРИРОДООХОР.ПРИЗНАЧ.З ОБМЕЖ.РЕЖИМОМ КОРИСТ.НА РІВНИНІ							
ЛІСОВІ ДІЛЯНКИ НА ОСОБЛИВО ОХОРОННИХ ЧАСТИНАХ ЗАКАЗНИКІВ							
			ГОСПОДАРСЬКА СЕКЦІЯ СОСНОВА				
16	58	0.3	10СЗ	75	27.0	0.30	0.05
РАЗОМ ПО ГОСПОДАРСЬКІЙ СЕКЦІЇ		0.3					
			ГОСПОДАРСЬКА СЕКЦІЯ ВІЛЬХОВА				
15	68	1.8	5ВЛЧ4БП1ОС	50	19.0	0.60	0.29
16	57	2.4	10ВЛЧ	25	12.0	0.70	0.22
21	1	2.5	10ВЛЧ	50	15.0	0.60	0.28
РАЗОМ ПО ГОСПОДАРСЬКІЙ СЕКЦІЇ		6.7					
РАЗОМ ПО ТИПУ ВИКЛЮЧЕННЯ		7.0					
РАЗОМ ПО ГОСПОДАРСЬКІЙ ЧАСТИНІ		7.0					
РЕКРЕАЦІЙНО-ОЗДОРОВЧІ ЛІСИ З ОБМЕЖ.РЕЖИМОМ КОРИСТ.НА РІВНИНІ							
			БЕРЕГОЗАХИСНІ ЛІСОВІ ДІЛЯНКИ				
			ГОСПОДАРСЬКА СЕКЦІЯ СОСНОВА				
52	4	5.8	7СЗЗДЗ	121	30.0	0.55	1.97
52	5	9.3	9СЗ1ДЗ	121	29.0	0.40	2.33
52	6	2.5	9СЗ1ДЗ	101	28.0	0.50	0.75
64	1	4.0	9СЗ1ДЗ	111	28.0	0.50	1.20
64	2	13.5	6СЗЗДЗ1БП	101	28.0	0.55	3.78
РАЗОМ ПО ГОСПОДАРСЬКІЙ СЕКЦІЇ		35.1					
			ГОСПОДАРСЬКА СЕКЦІЯ ДУБОВА ВИСОКОСТОВБУРНА				
52	2	3.0	3ДЗ1ГЗЗБП1ВЛЧ1ОС1ЛПД	56	21.0	0.70	0.60
52	3	5.5	8ДЗ2СЗ	116	29.0	0.60	1.82
56	2	18.3	7ДЗЗСЗ	111	27.0	0.60	5.49
56	3	3.9	7ДЗЗСЗ	111	27.0	0.60	1.21
64	16	2.9	5ДЗ5СЗ	131	26.0	0.60	0.87
РАЗОМ ПО ГОСПОДАРСЬКІЙ СЕКЦІЇ		33.6					
			ГОСПОДАРСЬКА СЕКЦІЯ БЕРЕЗОВА				
56	1	1.4	6БП2ВЛЧ1ДЗ1ОС	46	19.0	0.60	0.21
РАЗОМ ПО ГОСПОДАРСЬКІЙ СЕКЦІЇ		1.4					
			ГОСПОДАРСЬКА СЕКЦІЯ ВІЛЬХОВА				
3	9	2.7	3ВЛЧ2ОС2СЗ1ЛПД1ДЗ1БП	76	26.0	0.60	0.81
3	30	0.7	5ВЛЧ4БП1ОС	36	16.0	0.70	0.11
4	36	4.3	7ВЛЧ1СЗ1ДЗ1ВЛЧ	66	23.0	0.70	1.25
5	26	2.3	10ВЛЧ	66	24.0	0.70	0.67
5	54	0.9	10ВЛЧ	41	21.0	0.75	0.22
10	11	3.0	8ВЛЧ1БП1СЗ	51	22.0	0.70	0.75
10	44	1.9	10ВЛЧ	50	21.0	0.70	0.44
52	1	3.1	4ВЛЧ3БП1ДЗ1ВЛЧ1ОС	56	22.0	0.70	0.74

Квартал	Виділ підвиділ	Площа, га	Склад насадження	Вік років	Висота, м	Повнота	Запас загальний, тис. куб.м
64	3	2.0	6ВЛЧ3БП1ВРБ	26	13.0	0.60	0.18
64	17	2.0	10ВЛЧ	46	19.0	0.60	0.32
РАЗОМ ПО ГОСПОДАРСЬКІЙ СЕКЦІЇ		22.9					
РАЗОМ ПО ТИПУ ВИКЛЮЧЕННЯ		93.0					
ЛІСОВІ ДІЛЯНКИ, ЩО ПРИЛЯГАЮТЬ ДО ЗАЛІЗНИЦЬ, АВТОДОРІГ							
ГОСПОДАРСЬКА СЕКЦІЯ СОСНОВА							
14	36	0.7	10С3	57	23.0	0.70	0.24
14	44	0.8	10С3	111	29.0	0.55	0.29
15	63	0.7	10С3	71	25.0	0.50	0.19
15	64	2.2	9С31Д3	71	27.0	0.60	0.75
16	51	0.6	8С32БП	69	26.0	0.70	0.20
16	52	2.0	6С34БП	71	26.0	0.50	0.44
16	53	1.0	10С3	71	27.0	0.60	0.36
20	25	1.9	10С3	69	27.0	0.60	0.68
21	15	2.3	8С31БП1Д3	67	27.0	0.65	0.78
21	17	0.3	8С31БП1Д3	67	26.0	0.60	0.09
33	1	1.0	8С32Д3	3			
33	19	1.2	6С33С31Д3	116	29.0	0.50	0.36
45	1	0.4	10С3	71	24.0	0.60	0.12
45	3	1.5	9С31АКБ	71	26.0	0.70	0.54
46	1	1.9	10С3	71	26.0	0.70	0.76
47	1	3.1	10С3	71	26.0	0.70	1.24
РАЗОМ ПО ГОСПОДАРСЬКІЙ СЕКЦІЇ		21.6					
ГОСПОДАРСЬКА СЕКЦІЯ ДУБОВА ВИСОКОСТОВБУРНА							
33	2	1.0	7Д33С3	86	24.0	0.60	0.28
33	8	0.8	10Д3	76	28.0	0.60	0.26
33	11	3.2	10Д3	76	24.0	0.60	0.83
РАЗОМ ПО ГОСПОДАРСЬКІЙ СЕКЦІЇ		5.0					
ГОСПОДАРСЬКА СЕКЦІЯ БЕРЕЗОВА							
20	3	1.0	5БП3ВЛЧ2С3	75	26.0	0.60	0.25
РАЗОМ ПО ГОСПОДАРСЬКІЙ СЕКЦІЇ		1.0					
ГОСПОДАРСЬКА СЕКЦІЯ ВІЛЬХОВА							
16	50	1.0	8ВЛЧ2БП	50	20.0	0.70	0.20
РАЗОМ ПО ГОСПОДАРСЬКІЙ СЕКЦІЇ		1.0					
РАЗОМ ПО ТИПУ ВИКЛЮЧЕННЯ		28.6					
ЛІСОВІ ДІЛЯНКИ НАВКОЛО ОЗДОРОВЧИХ ТА РЕКРЕАЦІЙНИХ ТЕРИТОРІЙ							
ГОСПОДАРСЬКА СЕКЦІЯ СОСНОВА							
2	5	0.4	8С31Д31Г3	57	27.0	0.70	0.14
2	8	0.6	10С3	81	30.0	0.65	0.26
2	9	0.9	10С3	57	26.0	0.65	0.33
3	32	0.3	10С3	63	22.0	0.60	0.08
7	2	1.5	10С3	56	26.0	0.65	0.56
7	4	1.7	9С31ВЛЧ	66	29.0	0.60	0.61
7	8	3.2	7С33Д3	121	27.0	0.55	0.93

Аркуш 3

Квартал	Виділ підвиділ	Площа, га	Склад насадження	Вік років	Висота, м	Повнота	Запас загальний, тис. куб.м
7	11	1.0	10СЗ	81	29.0	0.60	0.39
7	15	7.6	10СЗ	66	26.0	0.60	2.58
7	18	6.4	7СЗ3ДЗ	121	28.0	0.60	2.18
7	19	0.4	8СЗ2ДЗ	5			
8	3	0.4	ЗРУБИ				
8	4	2.1	8СЗ2ДЗ	121	29.0	0.55	0.69
12	1	1.3	10СЗ	67	26.0	0.65	0.48
12	2	3.3	10СЗ	91	28.0	0.60	1.22
12	4	13.7	10СЗ	71	26.0	0.60	4.66
12	5	3.8	10СЗ	67	25.0	0.70	1.44
12	6	0.3	6СЗ4БП	8	2.0	0.70	
12	8	0.6	8СЗ2ДЗ	4			
12	9	5.6	10СЗ	71	22.0	0.65	1.62
12	11	6.7	10СЗ	91	27.0	0.60	2.48
12	14	0.3	ЗРУБИ				
12	15	2.5	10СЗ	71	22.0	0.65	0.73
12	16	0.8	8СЗ2ДЗ	4			
12	17	0.4	10СЗ	71	26.0	0.65	0.15
12	19	2.2	10СЗ	91	27.0	0.60	0.79
12	20	6.1	10СЗ	71	23.0	0.65	1.89
13	1	5.5	10СЗ	71	29.0	0.60	2.15
13	3	4.7	10СЗ	81	27.0	0.60	1.69
13	4	31.5	10СЗ	76	27.0	0.60	11.34
13	5	0.9	10СЗ	64	25.0	0.70	0.34
13	8	1.5	10СЗ	101	26.0	0.50	0.42
13	9	5.0	10СЗ	101	25.0	0.45	1.20
13	11	0.5	ЗРУБИ				
13	12	0.5	8СЗ2ДЗ	2			
13	13	0.9	10СЗ	101	26.0	0.30	0.15
13	16	12.5	7СЗ3ДЗ	111	28.0	0.55	3.88
13	17	0.9	10СЗ	101	27.0	0.60	0.32
13	18	4.6	10СЗ	106	28.0	0.60	1.70
13	23	2.8	8СЗ2ДЗ	121	28.0	0.60	0.98
13	28	6.1	8СЗ2ДЗ	121	28.0	0.55	1.95
13	30	0.5	10СЗ	85	28.0	0.50	0.16
13	34	0.6	7СЗ3СЗ	76	27.0	0.65	0.24
14	2	2.5	7СЗ2ДЗ1СЗ	111	29.0	0.65	0.95
14	7	2.1	10СЗ	55	23.0	0.70	0.71
48	1	10.6	10СЗ	71	26.0	0.60	3.60
48	4	5.3	10СЗ	120	28.0	0.50	1.59
48	9	2.2	10СЗ	110	29.0	0.60	0.84
48	10	2.9	10СЗ	81	28.0	0.60	1.04
48	12	1.2	10СЗ	120	30.0	0.50	0.40
48	13	1.0	10СЗ	67	25.0	0.60	0.32
49	1	2.0	7СЗ1ЛПД1ВЛЧ1ВРБ	85	27.0	0.55	0.60
49	2	34.1	10СЗ	86	27.0	0.60	12.28
49	3	2.4	10СЗ	120	28.0	0.55	0.77
49	4	1.1	10СЗ	58	24.0	0.65	0.36
49	5	1.8	10СЗ	73	27.0	0.60	0.65
49	6	1.7	10СЗ	96	29.0	0.55	0.60
49	7	0.9	8СЗ2ДЗ	4			

Квартал	Виділ	Площа, га	Склад насадження	Вік років	Висота, м	Повнота	Запас загальний, тис. куб.м
49	8	0.8	8С32Д3	2			
53	1	1.6	10С3	56	23.0	0.60	0.46
53	2	1.1	8С32Д3	1			
53	5	1.1	8С32Д3	1			
53	6	3.1	10С3	101	28.0	0.60	1.12
53	7	2.1	7С33БП	51	20.0	0.70	0.46
53	8	11.0	8С32Д3	111	29.0	0.60	3.96
53	9	0.7	8С32БП	9	3.0	0.70	0.01
53	11	1.3	7С31Д32БП	10	4.0	0.70	0.02
53	13	1.0	8С32БП	12	4.0	0.70	0.03
53	14	2.5	9С31Д3	101	28.0	0.50	0.75
54	1	2.4	10С3	86	28.0	0.45	0.67
54	2	1.1	10С3	56	25.0	0.60	0.35
54	4	0.5	10С3	56	25.0	0.60	0.16
54	5	3.6	4С33Д33БП	15	5.0	0.70	0.11
54	6	0.4	10С3	60	26.0	0.60	0.13
54	7	0.5	10С3	121	30.0	0.50	0.17
54	8	2.1	10С3	86	28.0	0.60	0.78
54	9	0.4	10С3	68	28.0	0.70	0.18
54	10	1.3	9С31Д3	121	29.0	0.60	0.49
54	11	1.9	9С31БП	59	26.0	0.70	0.70
54	12	1.7	6С31Д33БП	19	7.0	0.70	0.09
54	13	3.4	7С33БП	15	6.0	0.80	0.19
54	14	0.6	10С3	59	25.0	0.70	0.23
54	15	2.7	10С3	86	28.0	0.60	1.00
54	16	5.4	9С31Д3	121	28.0	0.50	1.62
54	17	1.0	7С33БП	12	4.0	0.70	0.03
54	18	1.2	6С34БП	13	4.0	0.70	0.04
54	19	1.5	9С31Д3	106	29.0	0.50	0.45
54	20	2.2	9С31БП	30	12.0	0.70	0.29
54	21	0.3	6С34БП	23	11.0	0.70	0.03
54	22	1.0	10С3	35	16.0	0.70	0.20
55	1	4.1	10С3	121	26.0	0.30	0.70
РАЗОМ ПО ГОСПОДАРСЬКІЙ СЕКЦІЇ							
		290.5					
ГОСПОДАРСЬКА СЕКЦІЯ СОСНОВА В ОСЕРЕДКАХ КОРЕНЕВОЇ ГУБКИ							
48	6	7.5	10С3К	91	28.0	0.60	2.70
48	7	5.1	10С3К	91	28.0	0.60	1.89
РАЗОМ ПО ГОСПОДАРСЬКІЙ СЕКЦІЇ							
		12.6					
ГОСПОДАРСЬКА СЕКЦІЯ ДУБОВА ВИСОКОСТОВБУРНА							
2	4	31.4	9Д31С3	116	28.0	0.65	10.05
2	6	15.0	8Д32С3	96	25.0	0.65	4.20
3	33	21.0	9Д31С3	111	26.0	0.70	6.51
7	1	11.2	9Д31С3	111	27.0	0.70	3.92
7	3	47.5	9Д31С3	101	25.0	0.70	13.78
7	6	1.0	7Д33С3	121	27.0	0.60	0.31
7	9	4.0	7Д33С3	106	26.0	0.70	1.32
7	16	4.3	7Д33С3	111	26.0	0.55	1.12
8	1	40.2	8Д32С3	91	27.0	0.70	13.67

Квар тал	Виділ під- виділ	Пло- ща, га	Склад насадження	Вік ро- ків	Ви- со- та, м	Пов- но- та	Запас загаль ний, тис. куб.м
8	2	0.2	8Д2С3	121	26.0	0.30	0.03
8	26	26.5	9Д1С3	111	27.0	0.70	8.75
13	2	0.4	9Д1С3	121	27.0	0.60	0.12
13	24	0.6	10Д3	91	27.0	0.70	0.21
13	25	7.3	9Д1С3	101	25.0	0.70	2.12
13	26	6.6	9Д1С3	121	27.0	0.70	2.18
14	1	21.0	9Д1С3	111	27.0	0.70	6.93
53	4	2.0	8Д2С3	111	26.0	0.60	0.58
53	12	1.4	5Д3С1ВЛЧ	101	25.0	0.60	0.39
54	3	1.1	7Д3С3	121	28.0	0.60	0.36
РАЗОМ ПО ГОСПОДАРСЬКІЙ СЕКЦІЇ							
		242.7					
			ГОСПОДАРСЬКА СЕКЦІЯ БЕРЕЗОВА				
53	10	0.5	7БП3ВЛЧ	45	17.0	0.70	0.08
РАЗОМ ПО ГОСПОДАРСЬКІЙ СЕКЦІЇ							
		0.5					
			ГОСПОДАРСЬКА СЕКЦІЯ ОСИКОВА				
7	14	0.7	4ОС2БП1Д1С1С1ВЛЧ1ЛПД	46	17.0	0.60	0.11
48	5	0.2	4ОС4ЛПД2ВРБ	25	15.0	0.60	0.02
РАЗОМ ПО ГОСПОДАРСЬКІЙ СЕКЦІЇ							
		0.9					
			ГОСПОДАРСЬКА СЕКЦІЯ ВІЛЬХОВА				
7	5	0.8	6ВЛЧ2ОС1Д1С3	41	18.0	0.70	0.14
7	7	0.9	10ВЛЧ	101	26.0	0.55	0.23
8	28	0.7	6ВЛЧ3ВЛЧ1Д3	71	24.0	0.70	0.21
12	3	1.8	8ВЛЧ2С3	61	20.0	0.60	0.34
12	7	1.6	8ВЛЧ2С3	61	22.0	0.60	0.37
13	7	0.8	10ВЛЧ	45	17.0	0.60	0.11
13	31	0.4	9ВЛЧ1С3	35	14.0	0.70	0.05
53	3	0.3	10ВЛЧ	25	11.0	0.60	0.02
РАЗОМ ПО ГОСПОДАРСЬКІЙ СЕКЦІЇ							
		7.3					
РАЗОМ ПО ТИПУ ВИКЛЮЧЕННЯ							
		554.5					
			ЛІСОВІ ДІЛЯНКИ НА РЕКУЛЬТИВОВАНИХ ЗЕМЛЯХ				
			ГОСПОДАРСЬКА СЕКЦІЯ СОСНОВА				
42	1	2.4	10С3	28	12.0	0.70	0.34
42	6	4.4	8С2БП	44	18.0	0.65	0.88
42	7	0.7	9С1БП	27	12.0	0.70	0.09
42	9	0.4	ЗАГИБЛІ НАСАДЖЕННЯ				
42	10	10.7	9С1БП	48	20.0	0.80	3.10
42	13	7.6	8С1ВЛЧ1БП	48	19.0	0.80	1.98
42	14	15.5	9С1ВЛЧ	45	20.0	0.70	3.88
42	17	0.2	ЗАГИБЛІ НАСАДЖЕННЯ				
42	18	0.1	ЗРУБИ				
42	19	2.1	7С3ЗАКБ	28	12.0	0.70	0.23
42	23	0.5	ЗАГИБЛІ НАСАДЖЕННЯ				
42	24	2.7	7С2БП1ВЛЧ	44	17.0	0.70	0.51
42	25	2.1	3С2С2ВЛЧ2ОС1БП	29	12.0	0.70	0.29

Квартал	Виділ під-виділ	Площа, га	Склад насадження	Вік років	Висота, м	Повнота	Запас загальний, тис. куб.м
42	27	0.3	ЗАГИБЛІ НАСАДЖЕННЯ				
42	29	0.3	ЗРУБИ				
42	32	3.5	9С3І1АКБ	47	20.0	0.70	0.91
42	35	30.5	9С3І1ВЛЧ	47	17.0	0.70	6.41
42	36	0.5	ЗРУБИ				
42	38	0.7	9С3І1БП	48	18.0	0.60	0.14
42	39	0.9	ЗАГИБЛІ НАСАДЖЕННЯ				
42	40	4.6	10С3	28	12.0	0.70	0.64
42	41	1.8	7С3І2БП1ВЛЧ	46	21.0	0.70	0.43
42	43	1.7	9С3І1ВЛЧ	47	17.0	0.70	0.36
42	47	2.4	7С5І2ВЛЧ1БП	48	13.0	0.30	0.13
42	48	0.9	5С3І4БП1ОС	11	5.0	0.70	0.03
42	49	1.5	4С3І4БП2ОС	21	8.0	0.70	0.11
42	53	0.1	ЗРУБИ				
42	54	0.6	10С3	30	11.0	0.60	0.06
42	55	1.8	8С3І2БП	44	20.0	0.70	0.43
42	56	0.2	10С3	45	18.0	0.60	0.04
42	58	0.3	9С3І1БП	46	19.0	0.60	0.06
42	59	0.7	ЗРУБИ				
42	60	0.7	10С3	32	12.0	0.70	0.09
42	61	2.0	7С3І1ВЛЧ1БП1Д3	45	18.0	0.70	0.42
42	63	2.3	6С3І1ВЛЧ2БП1Д3	45	18.0	0.70	0.46
42	64	2.3	8С3І2ВЛЧ	29	14.0	0.70	0.35
42	65	4.5	6С3З1ВЛЧ1БП	45	20.0	0.70	1.04
42	66	4.0	7С3І1ВЛЧ2БП	45	20.0	0.70	0.92
42	67	1.3	4С3І4ОС2БП	46	17.0	0.60	0.22
42	69	0.6	10С3	45	20.0	0.70	0.17
42	71	0.3	ЗАГИБЛІ НАСАДЖЕННЯ				
42	72	0.3	ЗАГИБЛІ НАСАДЖЕННЯ				
42	74	1.0	ЗРУБИ				
42	79	0.9	10С3	47	17.0	0.60	0.17
42	81	1.1	6С3І2ВЛЧ2АКБ	30	14.0	0.70	0.12
42	85	4.1	8С3І2БП	46	17.0	0.60	0.70
42	88	1.4	10С3	51	18.0	0.70	0.34
42	90	3.0	10С3	44	17.0	0.60	0.57
42	94	1.0	10С3	47	18.0	0.70	0.24
42	95	1.0	10С3	43	15.0	0.60	0.16
42	98	1.0	7С3З1АКБ	31	14.0	0.60	0.13
42	99	1.5	ЗАГИБЛІ НАСАДЖЕННЯ				
42	100	0.1	10С3	25	12.0	0.60	0.01
РАЗОМ ПО ГОСПОДАРСЬКІЙ СЕКЦІЇ							
		137.1					
ГОСПОДАРСЬКА СЕКЦІЯ ЯЛИНА ПОХІДНА							
42	12	4.0	4ЯЛЕ3С3І1ВЛЧ2БП	48	19.0	0.80	1.00
РАЗОМ ПО ГОСПОДАРСЬКІЙ СЕКЦІЇ							
		4.0					
ГОСПОДАРСЬКА СЕКЦІЯ В'ЯЗОВА							
42	70	0.6	7ЯЗЛ1ВЛЧ2С3	47	13.0	0.60	0.06
42	77	0.7	7ЯЗЛ1ВЛЧ2С3	47	13.0	0.60	0.07
42	93	1.8	6ЯЗЛ3ВЛЧ1С3	10	5.0	0.70	0.05

Аркуш 7

Квартал	Виділ/підвиділ	Площа, га	Склад насадження	Вік порід	Висота, м	Повнота	Запас загальний, тис. куб.м
РАЗОМ ПО ГОСПОДАРСЬКІЙ СЕКЦІЇ 3.1							
ГОСПОДАРСЬКА СЕКЦІЯ АКАЦІЄВА							
42	8	4.7	10АКБ	35	14.0	0.70	0.52
42	16	0.2	9АКБ1СЗ	45	17.0	0.60	0.02
42	34	0.5	10АКБ	47	20.0	0.70	0.09
42	78	1.5	10АКБ	6	4.0	0.60	0.02
42	80	0.2	10АКБ	7	4.0	0.60	
42	83	5.0	9АКБ1КЛЯ	49	17.0	0.70	0.65
42	86	0.2	9АКБ1БП	25	13.0	0.60	0.02
42	87	3.5	10АКБ	50	22.0	0.70	0.67
42	91	0.3	10АКБ	2	2.0	0.60	
42	96	3.0	9АКБ1СЗ	40	15.0	0.70	0.36
42	101	2.7	10АКБ	43	14.0	0.60	0.24
РАЗОМ ПО ГОСПОДАРСЬКІЙ СЕКЦІЇ 21.8							
ГОСПОДАРСЬКА СЕКЦІЯ БЕРЕЗОВА							
42	2	3.0	6БП2СЗ2ВРБ	10	4.0	0.60	0.06
42	3	1.7	6БП2СЗ2ВРБ	10	4.0	0.60	0.03
42	11	2.3	4БП4ВЛЧ2СЗ	40	17.0	0.60	0.30
42	37	2.9	6БП2ВЛЧ1Д31СБ	30	14.0	0.60	0.29
42	42	1.2	9БП1СЗ	46	18.0	0.60	0.16
42	46	1.6	8БП2СБ	13	6.0	0.70	0.06
42	51	3.4	6БП4СБ	14	7.0	0.80	0.19
42	84	2.9	7БП1ВЛЧ2СЗ	46	17.0	0.60	0.41
42	92	1.2	9БП1АКБ	46	19.0	0.60	0.17
РАЗОМ ПО ГОСПОДАРСЬКІЙ СЕКЦІЇ 20.2							
ГОСПОДАРСЬКА СЕКЦІЯ ОСИКОВА							
42	33	2.0	4ОС2БП2СЗ1ВРБ1АКБ	55	19.0	0.70	0.40
42	44	0.9	5ОСЗБП2СЗ	45	18.0	0.60	0.15
42	73	0.6	5ОСЗБП2СЗ	45	19.0	0.60	0.11
42	76	0.9	5ОСЗБП2СЗ	45	19.0	0.60	0.16
РАЗОМ ПО ГОСПОДАРСЬКІЙ СЕКЦІЇ 4.4							
ГОСПОДАРСЬКА СЕКЦІЯ ВІЛЬХОВА							
42	21	2.1	6ВЛЧ3СЗ1ОС	44	18.0	0.60	0.36
42	30	5.1	4ВЛЧ2СЗ1БП1КЛГ1ЯЗЛ1АКБ	46	20.0	0.70	1.02
42	31	1.2	10ВЛЧ	46	20.0	0.70	0.24
42	50	5.3	6ВЛЧ1БП1ОС1СЗ1СБ	48	17.0	0.70	0.90
42	52	0.6	10ВЛЧ	48	17.0	0.70	0.09
42	57	1.4	5ВЛЧ2БП2ОС1СЗ	46	18.0	0.60	0.22
42	62	3.0	8ВЛЧ1СЗ1БП	45	19.0	0.70	0.57
42	89	7.4	4ВЛЧ3БП3СЗ	43	18.0	0.70	1.33
РАЗОМ ПО ГОСПОДАРСЬКІЙ СЕКЦІЇ 26.1							
РАЗОМ ПО ТИПУ ВИКЛЮЧЕННЯ 216.7							

ЛІСОВІ ДІЛЯНКИ, ЩО ВИКОРИСТОВ. ДЛЯ ЦІЛЕЙ НАСІННИЦТВА І СЕЛЕКЦІ

ГОСПОДАРСЬКА СЕКЦІЯ СОСНОВА

Квартал	Виділ під-виділ	Площа, га	Склад насадження	Вік років	Висота, м	Повнота	Запас загальний, тис. куб.м
34	8	2.5	9СЗ1БП	38	15.0	0.60	0.35
РАЗОМ ПО ГОСПОДАРСЬКІЙ СЕКЦІЇ		2.5					
РАЗОМ ПО ТИПУ ВИКЛЮЧЕННЯ		2.5					
ЛІСОВІ ДІЛЯНКИ, ЩО ПРИЛЯГАЮТЬ ДО ЗАБУДОВАНИХ ТЕРИТОРІЙ							
50	15	6.2	10СЗ	106	29.0	0.45	1.74
50	16	1.3	10СЗ	67	22.0	0.60	0.35
50	17	0.1	ЗАГИБЛІ НАСАДЖЕННЯ				
51	14	0.4	10СЗ	59	20.0	0.30	0.05
51	15	0.2	8СЗ2ДЗ	2			
55	2	4.1	10СЗ	121	28.0	0.50	1.23
62	4	1.3	6СЗ4БП	13	4.0	0.80	0.05
62	8	3.9	9СЗ1БП	13	3.0	0.60	0.06
62	10	1.6	10СЗ	121	29.0	0.50	0.53
62	11	0.7	10СЗ	91	28.0	0.60	0.25
62	17	0.5	6СЗ2БП2ДЧР	42	18.0	0.60	0.08
63	15	2.1	7СЗ2БП1ОС	13	4.0	0.80	0.07
63	31	13.0	8СЗ2ДЗ	37	17.0	0.70	2.47
64	19	3.0	10СЗ	101	27.0	0.55	0.99
64	29	1.6	7СЗ3БП	10	4.0	0.70	0.05
64	46	2.7	9СЗ1БП	13	5.0	0.50	0.04
65	1	0.9	10СЗ	141	29.0	0.30	0.17
65	2	5.4	8СЗ2БП	12	4.0	0.70	0.16
РАЗОМ ПО ГОСПОДАРСЬКІЙ СЕКЦІЇ		49.0					
ГОСПОДАРСЬКА СЕКЦІЯ АКАЦІЄВА							
50	19	0.6	5АКБ2СЗ1БП1ОС1КЛЯ	20	8.0	0.70	0.03
РАЗОМ ПО ГОСПОДАРСЬКІЙ СЕКЦІЇ		0.6					
ГОСПОДАРСЬКА СЕКЦІЯ БЕРЕЗОВА В НАДМІРНО ЗВОЛОЖ. УМОВАХ МІСЦЕЗР							
62	1	2.1	5БП4ВЛЧ1ОС	16	7.0	0.70	0.09
РАЗОМ ПО ГОСПОДАРСЬКІЙ СЕКЦІЇ		2.1					
ГОСПОДАРСЬКА СЕКЦІЯ БЕРЕЗОВА							
62	16	1.4	10БП	56	22.0	0.70	0.28
64	49	0.3	9БП1СЗ	45	15.0	0.50	0.03
РАЗОМ ПО ГОСПОДАРСЬКІЙ СЕКЦІЇ		1.7					
РАЗОМ ПО ТИПУ ВИКЛЮЧЕННЯ		53.4					
НАСАДЖЕННЯ - МЕДОНОСИ							
ГОСПОДАРСЬКА СЕКЦІЯ ЛИПОВА							
34	16	0.9	9ЛПД1БП	54	24.0	0.70	0.25
45	2	4.1	5ЛПД1ДЗ1СЗ1ОС1ВРБ1КЛТ	75	18.0	0.60	0.62
РАЗОМ ПО ГОСПОДАРСЬКІЙ СЕКЦІЇ		5.0					
РАЗОМ ПО ТИПУ ВИКЛЮЧЕННЯ		5.0					
ЛІСОВІ ДІЛЯНКИ, ЩО МАЮТЬ СПЕЦІАЛЬНЕ ГОСПОДАРСЬКЕ ЗНАЧЕННЯ							
ГОСПОДАРСЬКА СЕКЦІЯ СОСНОВА							

Квартал	Виділ підвиділ	Площа, га	Склад насадження	Вік років	Висота, м	Повнота	Запас загальний, тис. куб.м
28	14	10.2	10СЗ	79	29.0	0.60	3.98
РАЗОМ ПО ГОСПОДАРСЬКІЙ СЕКЦІЇ		10.2					
РАЗОМ ПО ТИПУ ВИКЛЮЧЕННЯ		10.2					
РАЗОМ ПО ГОСПОДАРСЬКІЙ ЧАСТИНІ		963.9					
ЗАХИСНІ ЛІСИ З ОБМЕЖЕНИМ РЕЖИМОМ КОРИСТУВАННЯ НА РІВНИНІ							
БЕРЕГОЗАХИСНІ ЛІСОВІ ДІЛЯНКИ							
1	4	10.6	7С3ЗДЗ	121	29.0	0.50	3.07
1	5	0.3	10СЗ	63	27.0	0.65	0.12
1	6	0.6	10СЗ	86	29.0	0.70	0.28
1	7	2.5	8С2ДЗ	121	30.0	0.60	0.93
РАЗОМ ПО ГОСПОДАРСЬКІЙ СЕКЦІЇ		14.0					
ГОСПОДАРСЬКА СЕКЦІЯ ДУБОВА ВИСОКОСТОВБУРНА							
1	2	3.2	8Д1С1ВЛЧ	111	29.0	0.60	1.06
1	8	3.5	6Д3С1ВЛЧ	91	25.0	0.65	1.05
1	9	1.5	9Д1СЗ	90	25.0	0.65	0.44
1	13	1.9	9Д1СЗ	111	30.0	0.60	0.63
РАЗОМ ПО ГОСПОДАРСЬКІЙ СЕКЦІЇ		10.1					
ГОСПОДАРСЬКА СЕКЦІЯ В'ЯЗОВА							
1	1	0.6	8КЛЯ2ВЛЧ	40	14.0	0.60	0.05
1	3	1.0	7КЛЯ2ВЛЧ1ВРБ	15	8.0	0.60	0.05
РАЗОМ ПО ГОСПОДАРСЬКІЙ СЕКЦІЇ		1.6					
РАЗОМ ПО ТИПУ ВИКЛЮЧЕННЯ		25.7					
ЛІСОВІ ДІЛЯНКИ, ЩО ПРИЛЯГАЮТЬ ДО ЗАЛІЗНИЦЬ, АВТОДОРІГ							
ГОСПОДАРСЬКА СЕКЦІЯ СОСНОВА							
17	40	0.5	5С2ВЛЧ1БП2ДЗ	36	14.0	0.70	0.07
17	41	5.5	9С1ДЗ	71	27.0	0.70	2.20
22	2	2.0	8С1БП1ДЗ	72	27.0	0.65	0.70
22	3	0.7	9С1ДЗ	81	29.0	0.70	0.31
22	4	0.9	5С3ДЗ2СЗ	63	25.0	0.65	0.30
РАЗОМ ПО ГОСПОДАРСЬКІЙ СЕКЦІЇ		9.6					
ГОСПОДАРСЬКА СЕКЦІЯ БЕРЕЗОВА							
22	1	3.5	6БП2ВЛЧ2СЗ	75	25.0	0.55	0.74
РАЗОМ ПО ГОСПОДАРСЬКІЙ СЕКЦІЇ		3.5					
РАЗОМ ПО ТИПУ ВИКЛЮЧЕННЯ		13.1					
ЛІСОВІ ДІЛЯНКИ НА РЕКУЛЬТИВОВАНИХ ЗЕМЛЯХ							
ГОСПОДАРСЬКА СЕКЦІЯ СОСНОВА							
44	3	4.5	7С3ЗВЛЧ	45	21.0	0.65	1.04
44	6	4.0	4С3ЗОС1БП1АКБ1ВРБ	55	21.0	0.70	0.92
44	8	0.4	10СЗ	44	20.0	0.60	0.10
44	9	2.4	6С2БП2АКБ	44	20.0	0.60	0.43

Квартал	Виділ під-виділ	Площа, га	Склад насадження	Вік років	Висота, м	Повнота	Запас загальний, тис. куб.м
44	10	3.4	10СЗ	44	20.0	0.60	0.82
РАЗОМ ПО ГОСПОДАРСЬКІЙ СЕКЦІЇ		14.7					
ГОСПОДАРСЬКА СЕКЦІЯ ОСИКОВА							
44	2	2.9	3ОС2ВРБ2СЗ1АКБ1БП1ТК	50	18.0	0.60	0.49
44	4	0.6	3ОС2ВРБ2СЗ1АКБ1БП1ТК	50	18.0	0.60	0.10
РАЗОМ ПО ГОСПОДАРСЬКІЙ СЕКЦІЇ		3.5					
РАЗОМ ПО ТИПУ ВИКЛЮЧЕННЯ		18.2					
РАЗОМ ПО ГОСПОДАРСЬКІЙ ЧАСТИНІ		57.0					
РАЗОМ ПО ОБ'ЄКТУ		1027.9					
в тому числі за типами виключення:							
ЛІСОВІ ДІЛЯНКИ НА ОСОБЛИВО ОХОРОННИХ ЧАСТИНАХ ЗАКАЗНИКІВ		7.0					
БЕРЕГОЗАХИСНІ ЛІСОВІ ДІЛЯНКИ		118.7					
ЛІСОВІ ДІЛЯНКИ, ЩО ПРИЛЯГАЮТЬ ДО ЗАЛІЗНИЦЬ, АВТОДОРІГ		41.7					
ЛІСОВІ ДІЛЯНКИ НАВКОЛО ОЗДОРОВЧИХ ТА РЕКРЕАЦІЙНИХ ТЕРИТОРІЙ		554.5					
ЛІСОВІ ДІЛЯНКИ НА РЕКУЛЬТИВОВАНИХ ЗЕМЛЯХ		234.9					
ЛІСОВІ ДІЛЯНКИ, ЩО ВИКОРИСТОВ. ДЛЯ ЦІЛЕЙ НАСІННИЦТВА І СЕЛЕКЦІ		2.5					
ЛІСОВІ ДІЛЯНКИ, ЩО ПРИЛЯГАЮТЬ ДО ЗАБУДОВАНИХ ТЕРИТОРІЙ		53.4					
НАСАДЖЕННЯ - МЕДОНОСИ		5.0					
ЛІСОВІ ДІЛЯНКИ, ЩО МАЮТЬ СПЕЦІАЛЬНЕ ГОСПОДАРСЬКЕ ЗНАЧЕННЯ		10.2					

Аркуш 1

ВІДОМІСТЬ ОСОБЛИВО ЗАХИСНИХ ЛІСОВИХ ДІЛЯНОК
за станом на 01.01.2019 року
ДП "Коростишівський лісгосп"
Кропивнянське лісництво

Квартал	Виділ підвиділ	Площа, га	Склад насадження	Вік років	Висота, м	Повнота	Запас загальний, тис. куб.м
РЕКРЕАЦІЙНО-ОЗДОРОВЧІ ЛІСИ З ОБМЕЖ.РЕЖИМОМ КОРИСТ.НА РІВНИНІ							
БЕРЕГОЗАХИСНІ ЛІСОВІ ДІЛЯНКИ							
ГОСПОДАРСЬКА СЕКЦІЯ СОСНОВА В НАДМІРНО ЗВОЛОЖ. УМОВАХ МІСЦЕЗР.							
5	31	2.0	9С1БП	50	13.0	0.70	0.28
РАЗОМ ПО ГОСПОДАРСЬКІЙ СЕКЦІЇ		2.0					
ГОСПОДАРСЬКА СЕКЦІЯ СОСНОВА							
1	1	0.6	8С2Д3	61	25.0	0.75	0.22
1	8	1.9	10С3	201	28.0	0.30	0.34
1	9	0.8	6С3Д1БП	61	25.0	0.70	0.26
1	12	0.5	9С1Д3	66	26.0	0.70	0.19
1	15	9.6	8С2Д3	201	29.0	0.30	1.73
1	25	8.8	8С2Д3	141	31.0	0.35	1.94
1	26	3.6	10С3	69	26.0	0.85	1.62
5	7	0.7	9С1БП	56	20.0	0.80	0.20
5	9	0.4	10С3	68	25.0	0.30	0.06
5	10	0.6	10С3	78	25.0	0.65	0.21
5	11	0.8	4С2Д3Б4П	8	3.0	0.85	0.01
5	13	0.5	7С2Д1БП	7	2.5	0.70	0.01
5	14	0.5	8С2Д3	3			
5	15	0.9	8С2Д3	3			
5	18	2.6	8С2БП	81	23.0	0.50	0.52
5	22	0.9	10С3	78	26.0	0.60	0.31
5	29	1.0	4С3Б4П1ВЛЧ1ОС	11	6.0	0.80	0.05
8	2	2.8	8С2Д3	131	30.0	0.50	0.84
8	3	1.7	8С2Д3	131	30.0	0.50	0.54
8	7	0.3	ЗРУБИ				
8	9	1.3	10С3	101	31.0	0.60	0.56
8	14	1.4	6С3Д3	121	32.0	0.50	0.43
8	18	4.9	10С3	131	30.0	0.50	1.62
8	19	2.0	8С2Д3	4			
8	32	3.5	10С3	61	25.0	0.75	1.33
8	34	1.3	9С1БП	19	7.0	0.70	0.08
9	1	6.4	9С1Д3	121	30.0	0.50	2.11
9	19	3.3	9С1Д3	121	33.0	0.60	1.35
9	21	1.4	8С2Д3	91	29.0	0.50	0.42
9	24	1.6	9С1Д3	96	29.0	0.60	0.59
9	38	1.0	9С1Д3	86	30.0	0.70	0.46
10	24	4.2	10С3	101	30.0	0.45	1.26
10	25	5.1	10С3	86	30.0	0.65	2.19
10	28	3.5	10С3	91	30.0	0.60	1.37
10	29	1.4	7С3Д3	121	29.0	0.50	0.40
10	30	1.0	4С3Б4П	15	6.0	0.75	0.05
10	31	6.1	6С3Б4П	34	17.0	0.70	1.22
10	33	0.5	8С2БП	81	29.0	0.70	0.19
10	39	2.1	10С3	58	24.0	0.90	0.97
18	2	3.9	10С3	71	26.0	0.75	1.60

Квартал	Виділ підвиділ	Площа, га	Склад насадження	Вік років	Висота, м	Повнота	Запас загальний, тис. куб.м
18	7	0.7	10СЗ	36	12.0	0.80	0.10
18	8	0.4	6СЗ4БП	9	3.0	0.80	0.01
18	12	0.8	10СЗ	58	23.0	0.70	0.27
РАЗОМ ПО ГОСПОДАРСЬКІЙ СЕКЦІЇ		97.3					
ГОСПОДАРСЬКА СЕКЦІЯ ДУБОВА ВИСОКОСТОВБУРНА							
8	36	0.5	9ДЗ1СЗ	120	24.0	0.40	0.09
9	22	2.6	8ДЗ1СЗ1ОС	116	27.0	0.60	0.78
9	23	6.6	7ДЗ2ВЛЧ1ОС	86	26.0	0.60	1.72
10	40	0.9	4ДЗ5ВЛЧ1БП	56	20.0	0.80	0.22
РАЗОМ ПО ГОСПОДАРСЬКІЙ СЕКЦІЇ		10.6					
ГОСПОДАРСЬКА СЕКЦІЯ БЕРЕЗОВА В НАДМІРНО ЗВОЛОЖ. УМОВАХ МІСЦЕЗР							
5	19	0.4	10БП	14	7.0	0.85	0.02
РАЗОМ ПО ГОСПОДАРСЬКІЙ СЕКЦІЇ		0.4					
ГОСПОДАРСЬКА СЕКЦІЯ БЕРЕЗОВА							
5	20	0.4	10БП	5	1.0	1.00	
10	32	3.2	9БП1СЗ	71	27.0	0.70	0.86
РАЗОМ ПО ГОСПОДАРСЬКІЙ СЕКЦІЇ		3.6					
ГОСПОДАРСЬКА СЕКЦІЯ ВІЛЬХОВА							
1	10	0.7	10ВЛЧ	50	19.0	0.65	0.13
8	15	1.3	8ВЛЧ2СЗ	106	25.0	0.50	0.31
8	17	0.8	ЗРУБИ				
8	35	1.2	8ВЛЧ2ДЗ	96	26.0	0.40	0.24
8	37	1.4	6ВЛЧ3БП1СЗ	61	20.0	0.65	0.28
9	18	1.4	10ВЛЧ	46	19.0	0.70	0.27
9	20	0.7	7ВЛЧ2БП1ДЗ	18	9.0	0.70	0.04
10	26	1.2	10ВЛЧ	86	26.0	0.30	0.18
10	27	1.8	10ВЛЧ	116	26.0	0.30	0.25
18	3	2.2	10ВЛЧ	31	14.0	0.70	0.24
РАЗОМ ПО ГОСПОДАРСЬКІЙ СЕКЦІЇ		12.7					
РАЗОМ ПО ТИПУ ВИКЛЮЧЕННЯ		126.6					
ЛІСОВІ ДІЛЯНКИ, ЩО ПРИЛЯГАЮТЬ ДО ЗАЛІЗНИЦЬ, АВТОДОРІГ							
ГОСПОДАРСЬКА СЕКЦІЯ СОСНОВА							
3	1	1.0	ЗРУБИ				
3	3	0.3	10СЗ	69	25.0	0.70	0.11
3	6	0.7	8СЗ2ДЗ	4			
3	14	0.5	8СЗ2ДЗ	5			
3	15	0.1	8СЗ2ДЗ	4			
3	19	0.5	8СЗ2ДЗ	5	1.5	0.70	0.01
3	26	1.0	10СЗ	73	27.0	0.60	0.36
3	43	0.8	10СЗ	91	30.0	0.60	0.33
3	52	1.4	9СЗ1БП	121	28.0	0.60	0.49
4	1	1.5	10СЗ	71	27.0	0.70	0.63
4	28	4.4	10СЗ	93	29.0	0.70	1.98
4	29	0.4	8СЗ2ДЗ	3			

Аркуш 3

Квартал	Виділ підвиділ	Площа, га	Склад насадження	Вік років	Висота, м	Повнота	Запас загальний, тис. куб.м
4	39	0.8	8С32Д3	4			
4	41	0.4	ЗРУБИ				
12	1	6.5	10С3	91	28.0	0.65	2.54
12	2	1.0	10С3	120	29.0	0.60	0.36
12	4	0.5	10С3	90	29.0	0.70	0.23
12	5	1.0	10С3	120	29.0	0.60	0.39
12	6	0.6	ЗРУБИ				
12	7	0.4	8С32Д3	4			
12	8	1.1	10С3	90	30.0	0.65	0.47
12	9	2.8	10С3	120	30.0	0.60	1.12
13	1	5.9	9С31Д3	121	30.0	0.55	2.07
13	65	0.3	9С31Д3	69	25.0	0.70	0.11
19	1	0.6	10С3	90	28.0	0.60	0.22
19	3	2.8	10С3	130	30.0	0.55	1.04
19	21	0.5	10С3	90	30.0	0.60	0.20
19	27	1.6	10С3	130	30.0	0.50	0.50
19	36	0.4	10С3	101	28.0	0.60	0.15
26	5	0.8	10С3	81	29.0	0.70	0.37
РАЗОМ ПО ГОСПОДАРСЬКІЙ СЕКЦІЇ							
		40.6					
ГОСПОДАРСЬКА СЕКЦІЯ ДУБОВА ВИСОКОСТОВБУРНА							
19	35	1.9	7Д33С3	110	26.0	0.65	0.57
26	4	1.2	10Д3	120	28.0	0.50	0.30
РАЗОМ ПО ГОСПОДАРСЬКІЙ СЕКЦІЇ							
		3.1					
ГОСПОДАРСЬКА СЕКЦІЯ БЕРЕЗОВА							
19	34	2.1	5БП2С32Д31ОС	69	24.0	0.60	0.46
26	2	1.1	5БП3ОС2Д3	65	22.0	0.75	0.31
РАЗОМ ПО ГОСПОДАРСЬКІЙ СЕКЦІЇ							
		3.2					
ГОСПОДАРСЬКА СЕКЦІЯ ВІЛЬХОВА							
3	59	0.6	9ВЛЧ1С3	60	23.0	0.70	0.16
РАЗОМ ПО ГОСПОДАРСЬКІЙ СЕКЦІЇ							
		0.6					
РАЗОМ ПО ТИПУ ВИКЛЮЧЕННЯ							
		47.5					
ЛІСОВІ ДІЛЯНКИ НАВКОЛО ОЗДОРОВЧИХ ТА РЕКРЕАЦІЙНИХ ТЕРИТОРІЙ							
ГОСПОДАРСЬКА СЕКЦІЯ СОСНОВА							
1	2	1.3	10С3	106	30.0	0.40	0.35
1	3	1.2	10С3	101	30.0	0.60	0.50
1	4	0.2	6С31Д33БП	9	3.0	0.80	
1	5	0.3	10С3	101	30.0	0.60	0.12
1	6	0.1	6С31ДЧР3БП	14	7.0	0.70	0.01
1	7	2.4	10С3	106	30.0	0.40	0.65
1	13	5.0	10С3	101	30.0	0.50	1.85
1	14	0.9	10С3	101	31.0	0.60	0.39
1	27	0.5	7С31Д32БП	6	2.0	0.80	0.01
1	28	0.2	8С32Д3	2			
1	34	3.5	10С3	101	32.0	0.55	1.40
2	1	3.1	10С3	101	30.0	0.55	1.12
2	2	0.1	4С36БП	8	3.0	0.60	

Квартал	Виділ підвиділ	Площа, га	Склад насадження	Вік років	Висота, м	Повнота	Запас загальний, тис. куб.м
2	3	0.9	8С3 1ВШМ1БП	18	7.0	0.70	0.04
2	4	11.2	10С3	101	28.0	0.50	3.36
2	6	0.6	8С3 2Д3	3			
2	7	1.3	ЗРУБИ				
2	8	1.2	8С3 2Д3	3			
2	9	0.5	ЗРУБИ				
2	10	1.5	10С3	101	29.0	0.50	0.50
2	11	0.4	10С3	57	20.0	0.80	0.12
2	12	7.5	10С3	78	27.0	0.80	3.60
2	13	0.6	8С3 2ВЛЧ	60	24.0	0.80	0.22
2	16	3.1	8С3 1ВЛЧ1БП	51	20.0	0.80	0.87
2	17	1.6	10С3	62	23.0	0.80	0.62
2	18	5.8	9С3 1Д3	106	32.0	0.60	2.44
2	19	1.5	9С3 1Д3	101	29.0	0.55	0.48
2	20	1.5	10С3	91	31.0	0.60	0.65
2	34	1.0	3С3 6БП1Д3	16	6.0	0.70	0.05
12	3	9.2	8С3 1БП1Д3	120	29.0	0.60	3.04
РАЗОМ ПО ГОСПОДАРСЬКІЙ СЕКЦІЇ							
		68.2					
ГОСПОДАРСЬКА СЕКЦІЯ ВІЛЬХОВА							
1	11	2.4	8ВЛЧ2БП	13	8.0	0.80	0.12
2	5	0.3	10ВЛЧ	57	22.0	0.65	0.07
2	14	0.6	10ВЛЧ	15	5.0	0.75	0.02
2	15	3.0	9ВЛЧ1С3	55	21.0	0.75	0.75
РАЗОМ ПО ГОСПОДАРСЬКІЙ СЕКЦІЇ							
		6.3					
РАЗОМ ПО ТИПУ ВИКЛЮЧЕННЯ							
		74.5					
РАЗОМ ПО ГОСПОДАРСЬКІЙ ЧАСТИНІ							
		248.6					
ЕКСПЛУАТАЦІЙНІ ЛІСИ НА РІВНИНІ							
ЛІСОВІ ДІЛЯНКИ, ЩО ПРИЛЯГАЮТЬ ДО ЗАЛІЗНИЦЬ, АВТОДОРІГ							
ГОСПОДАРСЬКА СЕКЦІЯ СОСНОВА							
27	21	0.4	5С3 3БП2ВЛЧ	40	17.0	0.70	0.06
27	22	0.3	5С3 3Д3 2БП	67	23.0	0.84	0.07
27	35	0.3	10С3	100	28.0	0.55	0.10
36	4	0.4	10С3	67	23.0	0.80	0.16
36	7	1.5	10С3	86	28.0	0.60	0.56
36	10	0.5	6С3 4БП	14	6.0	0.90	0.04
36	11	0.8	6С3 3БП1Д3	69	24.0	0.80	0.26
36	12	0.7	6С3 4БП	14	6.0	0.90	0.05
36	13	0.6	6С3 2Д3 2БП	8	3.0	0.70	0.01
36	14	0.7	9С3 1БП	62	20.0	0.80	0.20
36	16	1.2	10С3	71	25.0	0.75	0.48
36	17	0.8	10С3	96	28.0	0.60	0.30
36	18	0.4	8С3 2Д3	3			
36	19	1.4	10С3	96	28.0	0.55	0.46
37	4	2.6	10С3	71	22.0	0.70	0.86
37	6	1.2	10С3	96	25.0	0.60	0.38
37	8	0.9	9С3 1ВЛЧ	96	28.0	0.65	0.35

Квартал	Виділ під-виділ	Площа, га	Склад насадження	Вік порід	Висота, м	Повнота	Запас загальний, тис. куб.м
45	46	1.3	10СЗ	81	26.0	0.60	0.44
РАЗОМ ПО ГОСПОДАРСЬКІЙ СЕКЦІЇ		16.0					
ГОСПОДАРСЬКА СЕКЦІЯ СОСНОВА В ОСЕРЕДКАХ КОРЕНЕВОЇ ГУБКИ							
44	10	2.9	10СЗК	91	28.0	0.60	1.07
45	1	2.2	10СЗК	91	28.0	0.55	0.75
45	51	0.3	10СЗК	86	27.0	0.60	0.11
РАЗОМ ПО ГОСПОДАРСЬКІЙ СЕКЦІЇ		5.4					
ГОСПОДАРСЬКА СЕКЦІЯ БЕРЕЗОВА							
36	15	1.0	8БП2СЗ	50	18.0	0.75	0.18
44	19	2.0	7БП1С32ВЛЧ	71	25.0	0.60	0.42
45	48	0.7	9БП1СЗ	71	28.0	0.70	0.20
45	50	0.4	10БП	8	5.0	0.70	0.01
РАЗОМ ПО ГОСПОДАРСЬКІЙ СЕКЦІЇ		4.1					
ГОСПОДАРСЬКА СЕКЦІЯ ВІЛЬХОВА							
27	28	1.3	7ВЛЧ2БП1СЗ	61	25.0	0.70	0.39
36	1	1.0	8ВЛЧ2БП	66	25.0	0.70	0.30
37	1	0.4	8ВЛЧ2БП	41	20.0	0.70	0.08
37	3	0.8	8ВЛЧ2БП	41	20.0	0.70	0.17
РАЗОМ ПО ГОСПОДАРСЬКІЙ СЕКЦІЇ		3.5					
РАЗОМ ПО ТИПУ ВИКЛЮЧЕННЯ		29.0					
ЛІСОВІ ДІЛЯНКИ, ЩО МАЮТЬ СПЕЦІАЛЬНЕ ГОСПОДАРСЬКЕ ЗНАЧЕННЯ							
ГОСПОДАРСЬКА СЕКЦІЯ СОСНОВА							
6	1	13.9	10СЗ	80	25.0	0.80	5.98
6	10	0.6	5С34БП1ДЗ	14	7.0	0.80	0.02
27	33	4.6	6С34ДЗ	121	30.0	0.60	1.52
29	29	2.1	8С32БП	41	17.0	0.80	0.44
29	30	0.4	10СЗ	65	27.0	0.75	0.18
29	39	2.9	9С31БП	46	20.0	0.80	0.84
29	40	1.2	7С31БП2ВЛЧ	58	22.0	0.75	0.41
29	42	2.2	8С32БП	58	24.0	0.80	0.77
29	43	0.5	10СЗ	65	27.0	0.70	0.21
РАЗОМ ПО ГОСПОДАРСЬКІЙ СЕКЦІЇ		28.4					
ГОСПОДАРСЬКА СЕКЦІЯ ДУБОВА ВИСОКОСТОВБУРНА							
28	38	2.1	10ДЗ	131	28.0	0.30	0.32
29	20	4.0	4ДЗ2С32БП2ОС	71	24.0	0.70	1.20
РАЗОМ ПО ГОСПОДАРСЬКІЙ СЕКЦІЇ		6.1					
ГОСПОДАРСЬКА СЕКЦІЯ ДУБОВА НИЗЬКОСТОВБУРНА							
29	34	11.3	8ДЗ2СЗ	131	25.0	0.50	2.49
РАЗОМ ПО ГОСПОДАРСЬКІЙ СЕКЦІЇ		11.3					
ГОСПОДАРСЬКА СЕКЦІЯ БЕРЕЗОВА							
29	27	11.9	9БП1СЗ	40	17.0	0.75	1.79
РАЗОМ ПО ГОСПОДАРСЬКІЙ СЕКЦІЇ		11.9					

Квартал	Виділ підвиділ	Площа, га	Склад насадження	Вік років	Висота, м	Повнота	Запас загальний, тис. куб.м
			ГОСПОДАРСЬКА СЕКЦІЯ ВІЛЬХОВА				
29	23	10.0	6ВЛЧ3БП1ДЗ	76	24.0	0.60	2.30
РАЗОМ ПО ГОСПОДАРСЬКІЙ СЕКЦІЇ		10.0					
РАЗОМ ПО ТИПУ ВИКЛЮЧЕННЯ		67.7					
РАЗОМ ПО ГОСПОДАРСЬКІЙ ЧАСТИНІ		96.7					
РАЗОМ ПО ОБ'ЄКТУ		345.3					
в тому числі за типами виключення:							
БЕРЕГОЗАХИСНІ ЛІСОВІ ДІЛЯНКИ		126.6					
ЛІСОВІ ДІЛЯНКИ, ЩО ПРИЛЯГАЮТЬ ДО ЗАЛІЗНИЦЬ, АВТОДОРІГ		76.5					
ЛІСОВІ ДІЛЯНКИ НАВКОЛО ОЗДОРОВЧИХ ТА РЕКРЕАЦІЙНИХ ТЕРИТОРІЙ		74.5					
ЛІСОВІ ДІЛЯНКИ, ЩО МАЮТЬ СПЕЦІАЛЬНЕ ГОСПОДАРСЬКЕ ЗНАЧЕННЯ		67.7					

Аркуш 1

ВІДОМІСТЬ ОСОБЛИВО ЗАХИСНИХ ЛІСОВИХ ДІЛЯНОК
за станом на 01.01.2019 року
ДП "Коростишівський лісгосп"
Смолівське лісництво

Квартал	Виділ під-виділ	Площа, га	Склад насадження	Вік років	Висота, м	Повнота	Запас загальний, тис. куб.м
ЛІСИ ПРИРОДООХОР.ПРИЗНАЧ.З ОБМЕЖ.РЕЖИМОМ КОРИСТ.НА РІВНИНІ							
ЛІСОВІ ДІЛЯНКИ НА ОСОБЛИВО ОХОРОННИХ ЧАСТИНАХ ЗАКАЗНИКІВ							
			ГОСПОДАРСЬКА СЕКЦІЯ СОСНОВА				
117	1	4.6	9С1Д3	80	29.0	0.70	2.12
117	2	3.9	8С2БП	76	29.0	0.70	1.52
117	3	2.3	10С3	101	30.0	0.60	0.94
117	4	2.1	10С3	86	28.0	0.55	0.76
117	5	6.8	10С3	96	28.0	0.65	2.79
117	6	2.9	ЗАГИБЛІ НАСАДЖЕННЯ				
117	7	1.6	9С1Д3	91	31.0	0.60	0.67
117	15	1.0	6С2Д2ВЛЧ	91	28.0	0.60	0.34
117	17	2.4	8С1БП1ВЛЧ	91	29.0	0.60	0.86
117	18	1.2	ЗАГИБЛІ НАСАДЖЕННЯ				
117	20	0.9	ЗАГИБЛІ НАСАДЖЕННЯ				
РАЗОМ ПО ГОСПОДАРСЬКІЙ СЕКЦІЇ		29.7					
			ГОСПОДАРСЬКА СЕКЦІЯ ДУБОВА ВИСОКОСТОВБУРНА				
117	8	2.2	6Д3ЗБП1ОС	50	19.0	0.40	0.25
117	23	1.2	4Д2С3ВЛЧ	91	25.0	0.55	0.34
РАЗОМ ПО ГОСПОДАРСЬКІЙ СЕКЦІЇ		3.4					
			ГОСПОДАРСЬКА СЕКЦІЯ БЕРЕЗОВА				
117	10	4.5	10БП	51	23.0	0.60	0.81
РАЗОМ ПО ГОСПОДАРСЬКІЙ СЕКЦІЇ		4.5					
			ГОСПОДАРСЬКА СЕКЦІЯ ВІЛЬХОВА				
117	14	3.2	8ВЛЧ2БП	61	22.0	0.60	0.64
117	16	2.1	7ВЛЧ2БП1С3	76	27.0	0.65	0.67
117	19	1.8	6ВЛЧ3БП1Д3	91	26.0	0.60	0.45
РАЗОМ ПО ГОСПОДАРСЬКІЙ СЕКЦІЇ		7.1					
РАЗОМ ПО ТИПУ ВИКЛЮЧЕННЯ		44.7					
РАЗОМ ПО ГОСПОДАРСЬКІЙ ЧАСТИНІ		44.7					
ЗАХИСНІ ЛІСИ З ОБМЕЖЕНИМ РЕЖИМОМ КОРИСТУВАННЯ НА РІВНИНІ							
			БЕРЕГОЗАХИСНІ ЛІСОВІ ДІЛЯНКИ				
			ГОСПОДАРСЬКА СЕКЦІЯ СОСНОВА				
1	8	0.6	7С3Д3	150	30.0	0.45	0.17
5	2	6.1	10С3	61	26.0	0.70	2.44
5	3	0.6	8С2Д3	171	30.0	0.40	0.16
5	4	0.8	10С3	67	27.0	0.75	0.34
5	6	1.6	10С3	60	27.0	0.75	0.70
5	7	1.2	10С3	68	27.0	0.75	0.53
5	11	2.8	10С3	86	30.0	0.60	1.18
5	12	3.4	10С3	91	30.0	0.65	1.53
5	14	6.5	7С1Д2БП	8	3.0	0.70	0.10

Квартал	Виділ підвиділ	Площа, га	Склад насадження	Вік років	Висота, м	Повнота	Запас загальний, тис. куб.м
5	15	1.7	8С32Д3	2			
6	1	12.6	10С3	96	31.0	0.55	5.04
6	2	0.4	8С32ЯЛЕ	101	30.0	0.60	0.17
6	5	3.7	7С33БП	9	4.0	0.70	0.09
6	6	2.0	10С3	96	32.0	0.60	0.96
6	7	1.4	9С31БП	91	31.0	0.70	0.66
6	8	1.3	10С3	96	31.0	0.60	0.56
6	9	1.2	10С3	106	31.0	0.50	0.44
6	10	1.2	10С3	106	31.0	0.50	0.42
7	1	3.7	10С3	101	30.0	0.60	1.67
7	2	3.7	7С32БП1Д3	96	31.0	0.60	1.33
7	3	7.1	10С3	96	31.0	0.65	3.27
7	6	5.2	10С3	96	30.0	0.65	2.34
7	7	4.2	9С31Д3	86	32.0	0.65	1.97
13	7	4.5	10С3	43	20.0	0.80	1.49
14	1	3.7	10С3	57	25.0	0.85	1.70
14	3	3.9	7С33БП	9	4.0	0.75	0.10
14	4	0.5	10С3	5			
14	5	3.1	8С32Д3	5			
14	6	0.5	8С32Д3	4			
14	7	0.9	10С3	101	32.0	0.65	0.44
14	8	1.9	8С32Д3	2			
14	9	0.5	8С32Д3	5			
14	10	1.5	8С32Д3	4			
14	12	1.9	10С3	96	31.0	0.60	0.87
14	13	1.0	10С3	91	31.0	0.60	0.47
14	14	2.5	9С31Д3	91	32.0	0.60	1.05
14	15	1.8	10С3	91	31.0	0.65	0.85
14	18	1.4	8С31Д31БП	8	3.0	0.80	0.02
14	19	1.7	9С31Д3	91	30.0	0.60	0.73
14	20	2.0	8С32Д3	101	31.0	0.70	0.92
14	22	0.9	10С3	96	29.0	0.65	0.41
14	23	2.2	8С32Д3	4			
14	24	3.2	8С32Д3	2			
14	26	2.2	8С32Д3	3			
14	27	0.5	5С35БП	7	2.0	0.70	0.01
19	1	0.8	10С3	69	28.0	0.75	0.37
19	2	1.1	4С36БП	24	10.0	1.00	0.14
19	3	1.8	8С32БП	20	10.0	0.85	0.20
19	5	3.5	8С32БП	20	10.0	0.80	0.39
19	18	3.5	8С32Д3	106	31.0	0.60	1.47
44	1	4.9	6С34Д3	116	29.0	0.50	1.47
44	3	0.8	10С3	43	21.0	0.75	0.26
51	2	2.6	7С33Д3	111	31.0	0.50	0.81
51	3	0.2	10С3	46	23.0	0.70	0.07
51	6	2.6	10С3	87	32.0	0.40	0.75
59	9	0.5	9С31Д3	55	24.0	0.70	0.19
65	14	3.5	9С31Д3	76	31.0	0.50	1.23
65	15	1.9	8С32Д3	64	28.0	0.65	0.74
70	41	0.9	ЗРУБИ				
70	43	6.8	9С31Д3	81	33.0	0.45	2.24

Квартал	Виділ-виділ	Площа, га	Склад насадження	Вік-ків	Висота, м	Повнота	Запас загальний, тис. куб.м
75	28	0.8	6С3Д4Д3	70	30.0	0.60	0.30
81	10	2.7	7С3Д3Д3	76	29.0	0.70	1.16
81	12	2.7	7С3Д3Д3	69	27.0	0.70	1.03
81	14	1.6	5С3Д3Д2БП	70	26.0	0.60	0.43
88	18	0.7	ЗРУБИ				
88	19	0.6	ЗРУБИ				
88	20	0.8	10С3	56	27.0	0.70	0.34
88	21	1.6	9С1ВЛЧ	87	31.0	0.65	0.72
95	16	2.1	9С1Д3	80	30.0	0.60	0.84
101	25	0.9	ЗАГИБЛІ НАСАДЖЕННЯ				
101	26	2.3	10С3	58	24.0	0.70	0.83
107	14	1.4	9С1Д3	56	26.0	0.70	0.55
107	15	2.1	7С3Д3	131	29.0	0.55	0.67
107	18	0.5	10С3	66	29.0	0.70	0.24
114	18	0.4	10С3	66	29.0	0.70	0.19
114	19	1.0	10С3	62	26.0	0.75	0.44
114	20	0.6	9С1Д3	131	29.0	0.60	0.23
114	22	0.4	10С3	96	28.0	0.60	0.15
114	23	0.3	10С3	63	28.0	0.70	0.13
114	24	0.5	10С3	41	18.0	0.75	0.13
114	26	0.8	10С3	59	24.0	0.70	0.29
114	27	0.4	10С3	41	18.0	0.75	0.10
119	54	3.3	3С3Д4БП1ВЛЧ1ОС1Д3	7	3.0	0.60	0.07
119	55	0.9	6С3Д4БП	7	4.0	0.60	0.02
РАЗОМ ПО ГОСПОДАРСЬКІЙ СЕКЦІЇ							
		180.1					
ГОСПОДАРСЬКА СЕКЦІЯ ЯЛИНА ПОХІДНА							
51	7	2.7	5ЯЛЕ3БП2ВЛЧ	53	26.0	0.35	0.41
РАЗОМ ПО ГОСПОДАРСЬКІЙ СЕКЦІЇ							
		2.7					
ГОСПОДАРСЬКА СЕКЦІЯ ДУБОВА ВИСОКОСТОВБУРНА							
4	1	6.9	7Д3З3	201	28.0	0.50	1.93
5	5	1.2	9Д1С3	151	29.0	0.50	0.32
7	5	2.0	5Д3С1БП	86	27.0	0.70	0.74
51	1	1.2	10Д3	111	27.0	0.55	0.32
51	4	2.5	9Д1С3	121	28.0	0.55	0.75
51	5	0.8	10Д3	121	28.0	0.55	0.22
59	8	7.8	5Д2ОС2БП1С3	76	27.0	0.65	2.42
65	13	1.9	6Д1С1ОС2БП	76	26.0	0.65	0.55
75	27	6.9	8Д2С3	81	27.0	0.45	1.66
81	11	1.3	8Д2С3	78	26.0	0.65	0.39
101	24	0.5	8Д2ВЛЧ	131	28.0	0.50	0.13
101	27	1.3	6Д3ВЛЧ1С3	80	26.0	0.60	0.34
107	17	2.4	4Д3Д4БП2ОС	11	6.0	0.55	0.07
114	28	1.1	10Д3	121	28.0	0.60	0.33
РАЗОМ ПО ГОСПОДАРСЬКІЙ СЕКЦІЇ							
		37.8					
ГОСПОДАРСЬКА СЕКЦІЯ ГРАБОВА							
4	2	1.9	10Г3	51	19.0	0.65	0.32
РАЗОМ ПО ГОСПОДАРСЬКІЙ СЕКЦІЇ							

Квартал	Виділ під-виділ	Площа, га	Склад насадження	Вік років	Висота, м	Повнота	Запас загальний, тис. куб.м
		1.9					
			ГОСПОДАРСЬКА СЕКЦІЯ КЛЕНОВА				
5	1	1.2	10КЛГ	66	27.0	0.90	0.52
РАЗОМ ПО ГОСПОДАРСЬКІЙ СЕКЦІЇ							
		1.2					
			ГОСПОДАРСЬКА СЕКЦІЯ БЕРЕЗОВА				
19	15	1.8	7БП3ОС	22	14.0	0.80	0.23
59	7	0.6	7БП1Д2ОС	5	3.0	0.55	0.01
95	18	0.4	7БП2Д1ВЛЧ	10	7.0	0.65	0.01
107	16	0.8	7БП2ВЛЧ1СЗ	51	24.0	0.70	0.19
РАЗОМ ПО ГОСПОДАРСЬКІЙ СЕКЦІЇ							
		3.6					
			ГОСПОДАРСЬКА СЕКЦІЯ ВІЛЬХОВА				
1	5	0.3	10ВЛЧ	50	20.0	0.65	0.06
5	13	2.2	8ВЛЧ2БП	25	11.0	0.70	0.17
6	4	1.7	8ВЛЧ2БП	25	10.0	0.65	0.10
7	4	2.5	7ВЛЧ3БП	22	9.0	0.80	0.15
14	2	1.7	10ВЛЧ	25	11.0	0.70	0.14
14	11	2.6	8ВЛЧ2БП	25	11.0	0.80	0.26
14	25	0.3	10ВЛЧ	32	16.0	0.70	0.04
19	4	2.4	10ВЛЧ	39	18.0	0.75	0.43
75	29	1.9	5ВЛЧ3БП1Д1СЗ	60	22.0	0.60	0.44
81	13	0.5	6ВЛЧ3Д1СЗ	70	24.0	0.65	0.14
88	17	3.2	5ВЛЧ2Д2С1ГЗ	71	26.0	0.65	0.96
88	22	1.8	7ВЛЧ1Д2СЗ	86	28.0	0.60	0.63
95	17	1.9	6ВЛЧ3С1Д	76	26.0	0.60	0.61
95	20	2.5	6ВЛЧ3С1Д	76	26.0	0.65	0.90
114	17	1.1	6ВЛЧ3БП1СЗ	51	23.0	0.70	0.26
114	21	0.5	10ВЛЧ	66	23.0	0.60	0.12
114	29	0.7	9ВЛЧ1СЗ	61	24.0	0.65	0.20
119	52	0.7	7ВЛЧ1С2ВЛЧ	71	25.0	0.60	0.18
119	53	2.4	10ВЛЧ	7	5.0	0.60	0.05
119	56	0.5	6ВЛЧ2С2БП	61	22.0	0.55	0.10
РАЗОМ ПО ГОСПОДАРСЬКІЙ СЕКЦІЇ							
		31.4					
РАЗОМ ПО ТИПУ ВИКЛЮЧЕННЯ							
		258.7					
ЛІСОВІ ДІЛЯНКИ, ЩО ПРИЛЯГАЮТЬ ДО ЗАБУДОВАНИХ ТЕРИТОРІЙ							
			ГОСПОДАРСЬКА СЕКЦІЯ СОСНОВА				
1	1	3.2	10СЗ	58	25.0	0.80	1.38
1	3	4.1	9С1Д	151	32.0	0.40	1.15
1	7	1.7	10СЗ	146	28.0	0.45	0.44
2	1	0.9	10СЗ	150	32.0	0.40	0.27
2	3	2.1	7С3Д	151	32.0	0.60	0.90
3	1	3.4	9С1БП	57	25.0	0.85	1.50
РАЗОМ ПО ГОСПОДАРСЬКІЙ СЕКЦІЇ							
		15.4					
			ГОСПОДАРСЬКА СЕКЦІЯ ДУБОВА ВИСОКОСТОВБУРНА				
3	2	3.1	6Д2БП1ЛПД1ОС	33	11.0	0.70	0.31
РАЗОМ ПО ГОСПОДАРСЬКІЙ СЕКЦІЇ							

Аркуш 5

Квартал	Виділ під-виділ	Площа, га	Склад насадження	Вік порід	Висота, м	Повнота	Запас загальний, тис. куб.м
		3.1					
			ГОСПОДАРСЬКА СЕКЦІЯ БЕРЕЗОВА				
2	5	1.5	8БП1ВЛЧ1ОС	60	23.0	0.75	0.35
РАЗОМ ПО ГОСПОДАРСЬКІЙ СЕКЦІЇ							
		1.5					
			ГОСПОДАРСЬКА СЕКЦІЯ ВІЛЬХОВА				
2	4	1.5	10ВЛЧ	66	22.0	0.70	0.36
РАЗОМ ПО ГОСПОДАРСЬКІЙ СЕКЦІЇ							
		1.5					
РАЗОМ ПО ТИПУ ВИКЛЮЧЕННЯ							
		21.5					
ЛІСОВІ ДІЛЯНКИ, ЩО ПРИЛЯГАЮТЬ ДО ЗЕМЕЛЬ ІСТОРИКО-КУЛЬТУРНОГО П							
			ГОСПОДАРСЬКА СЕКЦІЯ СОСНОВА				
20	29	0.4	8С2Д2З	81	30.0	0.60	0.17
26	1	0.4	9С1БП	63	25.0	0.70	0.15
РАЗОМ ПО ГОСПОДАРСЬКІЙ СЕКЦІЇ							
		0.8					
РАЗОМ ПО ТИПУ ВИКЛЮЧЕННЯ							
		0.8					
РАЗОМ ПО ГОСПОДАРСЬКІЙ ЧАСТИНІ							
		281.0					
			ЕКСПЛУАТАЦІЙНІ ЛІСИ НА РІВНИНІ				
			БЕРЕГОЗАХИСНІ ЛІСОВІ ДІЛЯНКИ				
			ГОСПОДАРСЬКА СЕКЦІЯ СОСНОВА				
42	1	1.1	8С2Д2З	93	31.0	0.60	0.46
42	7	4.4	9С1БП	70	28.0	0.70	1.89
42	8	0.4	10СЗ	90	31.0	0.60	0.19
42	14	0.7	6С1Д2З1БП	25	15.0	0.70	0.11
42	15	3.9	5С2БП2Д1ГЗ	15	8.0	0.70	0.20
42	20	0.4	10СЗ	70	27.0	0.70	0.17
44	16	2.6	9С1БП	38	20.0	0.70	0.75
47	7	3.6	7С1Д1З1БП1ДЧР	14	6.0	0.65	0.16
47	11	0.8	10СЗ	91	31.0	0.45	0.26
47	14	1.5	10СЗ	60	28.0	0.70	0.66
47	15	2.0	5С3Б2ДЧР	57	27.0	0.75	0.74
47	21	0.3	ЗАГИБЛІ НАСАДЖЕННЯ				
47	22	3.0	3С1Д3Б4БП1ОС1ВЛЧ	9	4.0	0.50	0.06
47	24	2.0	7С1Д2З2БП	55	27.0	0.65	0.64
47	30	1.8	9С1ДЧР	57	20.0	0.75	0.54
48	2	0.4	10СЗ	86	30.0	0.60	0.16
48	4	2.5	4С3ВЛЧ2Д1БП	86	30.0	0.55	0.80
50	7	7.5	10СЗ	28	16.0	0.65	1.35
50	9	0.5	8С2Д2З	38	18.0	0.70	0.10
50	21	0.9	10СЗ	87	32.0	0.60	0.40
53	6	5.5	8С2Д2З	78	28.0	0.65	2.04
53	19	1.0	10СЗ	81	33.0	0.60	0.46
54	1	0.1	10СЗ	106	32.0	0.55	0.04
54	3	2.2	10СЗ	48	23.0	0.75	0.77
54	18	1.1	9С1Д2З	82	30.0	0.55	0.41
54	19	1.2	7С2ВЛЧ1БП	96	28.0	0.55	0.37

Квартал	Виділ підвиділ	Площа, га	Склад насадження	Вік років	Висота, м	Повнота	Запас загальний, тис. куб.м
58	11	2.3	9С3 1БП	23	14.0	0.70	0.39
58	25	1.4	9С3 1Д3	65	26.0	0.65	0.50
58	32	1.9	7С3 2Д3 1БП	67	28.0	0.60	0.61
64	7	0.9	7С3 1БП 1ОС 1ЯЛЕ	55	26.0	0.70	0.32
64	9	2.8	8С3 2Д3	65	27.0	0.60	0.95
64	14	0.9	8С3 1Г3 1Д3	86	30.0	0.60	0.32
64	21	1.8	8С3 1БП 1Д3	40	21.0	0.70	0.47
64	24	0.8	8С3 1Д3 1БП	86	30.0	0.60	0.29
69	4	1.0	9С3 1Д3	49	24.0	0.75	0.38
69	7	1.3	4С3 6БП	43	21.0	0.70	0.30
69	13	1.2	9С3 1Д3	80	30.0	0.65	0.53
РАЗОМ ПО ГОСПОДАРСЬКІЙ СЕКЦІЇ							
		67.7					
ГОСПОДАРСЬКА СЕКЦІЯ ДУБОВА ВИСОКОСТОВБУРНА							
42	9	3.2	10Д3	121	28.0	0.55	0.86
58	26	4.9	7Д3 3С3	86	26.0	0.60	1.42
58	31	2.0	5Д3 2С3 1БП 2Д3	111	28.0	0.45	0.48
64	22	1.5	7Д3 3С3	121	29.0	0.50	0.44
РАЗОМ ПО ГОСПОДАРСЬКІЙ СЕКЦІЇ							
		11.6					
ГОСПОДАРСЬКА СЕКЦІЯ БЕРЕЗОВА В НАДМІРНО ЗВОЛОЖ. УМОВАХ МІСЦЕЗР							
64	25	1.9	7БП 2ВЛЧ 1Д3	56	22.0	0.60	0.32
РАЗОМ ПО ГОСПОДАРСЬКІЙ СЕКЦІЇ							
		1.9					
ГОСПОДАРСЬКА СЕКЦІЯ БЕРЕЗОВА							
42	3	3.8	8БП 2С3	38	22.0	0.60	0.72
47	29	1.9	7БП 1ВЛЧ 1Д3 1ОС	11	8.0	0.70	0.10
58	9	0.5	7БП 2ОС 1С3	36	19.0	0.70	0.10
64	8	3.7	9БП 1С3	41	21.0	0.70	0.74
64	20	0.6	10БП	36	21.0	0.70	0.11
69	5	1.8	7БП 2С3 1ВЛЧ	61	21.0	0.65	0.34
69	12	0.4	8БП 2С3	25	13.0	0.80	0.05
РАЗОМ ПО ГОСПОДАРСЬКІЙ СЕКЦІЇ							
		12.7					
ГОСПОДАРСЬКА СЕКЦІЯ ВІЛЬХОВА							
42	18	0.5	8ВЛЧ 2БП	25	15.0	0.80	0.07
42	19	0.3	10ВЛЧ	55	20.0	0.60	0.05
47	13	1.0	7ВЛЧ 3БП	65	23.0	0.55	0.20
47	16	1.4	4ВЛЧ 2Д3 3БП 1С3	86	25.0	0.40	0.25
48	3	0.5	10ВЛЧ	55	20.0	0.60	0.09
53	11	3.2	6ВЛЧ 3БП 1ОС	26	17.0	0.80	0.61
54	4	2.8	7ВЛЧ 2БП 1С3	61	22.0	0.70	0.70
54	20	2.1	10ВЛЧ	61	22.0	0.50	0.38
РАЗОМ ПО ГОСПОДАРСЬКІЙ СЕКЦІЇ							
		11.8					
РАЗОМ ПО ТИПУ ВИКЛЮЧЕННЯ							
		105.7					
РАЗОМ ПО ГОСПОДАРСЬКІЙ ЧАСТИНІ							
		105.7					

Аркуш 7

Квартал	Виділ підвиділ	Площа, га	Склад насадження	Вік пороків	Висота, м	Повнота	Запас загальний, тис. куб.м
РАЗОМ ПО ОБ'ЄКТУ							
		431.4					
в тому числі за типами виключення:							
ЛІСОВІ ДІЛЯНКИ НА ОСОБЛИВО ОХОРОННИХ ЧАСТИНАХ ЗАКАЗНИКІВ							
		44.7					
БЕРЕГОЗАХИСНІ ЛІСОВІ ДІЛЯНКИ							
		364.4					
ЛІСОВІ ДІЛЯНКИ, ЩО ПРИЛЯГАЮТЬ ДО ЗАБУДОВАНИХ ТЕРИТОРІЙ							
		21.5					
ЛІСОВІ ДІЛЯНКИ, ЩО ПРИЛЯГАЮТЬ ДО ЗЕМЕЛЬ ІСТОРИКО-КУЛЬТУРНОГО П							
		0.8					

ЖИТОМИРСЬКЕ ОБЛАСНЕ УПРАВЛІННЯ ЛІСОВОГО ТА МИСЛИВСЬКОГО ГОСПОДАРСТВА

ДКУД _____

НАКАЗ

29.07.2019 м. Житомир № 14-01/59

Про затвердження відомостей щодо площ особливо захисних лісових ділянок державних лісогосподарських підприємств Житомирської області

Відповідно до «Порядку поділу лісів на категорії та виділення особливо захисних лісових ділянок», затвердженого постановою Кабінету Міністрів України від 16 травня 2007 року № 733, на підставі пропозицій Українського державного проектного лісовпорядного виробничого об'єднання (ВО «Укрдержліспроект»), погоджених Управлінням екології та природних ресурсів Житомирської обласної державної адміністрації.

НАКАЗУЮ:

1. Затвердити згідно з додатками відомості щодо площі особливо захисних лісових ділянок по наступних державних лісогосподарських підприємствах Житомирської області:

ДП «Баранівське ЛМГ»;
ДП «Білокоровицьке ЛГ»;
ДП «Бердичівське ЛГ»;
ДП «Городницьке ЛГ»;
ДП «Ємільчинське ЛГ»;
ДП «Житомирське ЛГ»;
ДП «Коростенське ЛМГ»;
ДП «Коростишівське ЛГ»;
ДП «Лугинське ЛГ»;
ДП «Малинське ЛГ»;
ДП «Народицьке СЛГ»;
ДП «Новоград-Волинське ДЛМГ»;
ДП «Овруцьке ЛГ»;
ДП «Овруцьке СЛГ»;
ДП «Олевське ЛГ»;
ДП «Попільнянське ЛГ»;
ДП «Радомишльське ЛМГ»;
ДП «Словечанське ЛГ».

2. Начальнику відділу лісового господарства, охорони та захисту лісу Венгерчуку В. С. забезпечити ознайомлення державних лісогосподарських підприємств з цим наказом.

3. Контроль за виконання залишаю за собою.

Начальник облуправління Андрій КУРІНСЬКИЙ

ПОГОДЖЕНО:
Управління екології та природних ресурсів Житомирської обласної державної адміністрації

_____

М. П. «___» _____2019р.

Додаток 1

ЗАГАЛЬНІ ВІДОМОСТІ
щодо площі особливо захисних лісових ділянок
ДП «Баранівське ЛМГ»

Найменування та ознаки особливо захисних лісових ділянок	Нормативи виділення	Площа, обчислена за нормативами, гектарів
Лісові ділянки уздовж берегів річок, суднохідних і магістральних каналів, навколо озер та водоймищ (берегозахисні лісові ділянки)	Лісові ділянки шириною 200 м, але не більше ширини виділеної смуги лісів уздовж берегів річок, навколо озер, водоймищ та інших водних об'єктів, і шириною 150 м - де смуги лісів не виділено.	1748,6
Лісові ділянки, що прилягають до земель історико-культурного призначення	Лісові ділянки шириною 50 м, що прилягають до територій на яких розташовані історико-культурні заповідники, меморіальні парки поховання.	2,0
Лісові ділянки, що мають спеціальне господарське значення	Лісонасінні, медоносні та інші лісові ділянки, що мають спеціальне господарське значення	330,4
Лісові ділянки, що прилягають до забудованих земель	Лісові ділянки шириною 50 м у лісах, де дозволяється проведення рубок головного користування , уздовж межі забудованих земель	180,9
Лісові ділянки, що прилягають до залізниць , автомобільних доріг державного значення	Лісові ділянки шириною 50 м (у рівнинних лісах) , у лісах де дозволяється проведення рубок головного користування, уздовж смуг відведення залізниць, автомобільних доріг державного значення	232,6
Лісові ділянки на особливо охоронних частинах заказників	Лісові ділянки у межах особливо охоронних частин заказників, площа яких визначається згідно з положенням про заказник	2070,0
Лісові ділянки навколо оздоровчих та рекреаційних територій	Лісові ділянки радіусом 0,5 км навколо рекреаційних територій (пансіонатів)	222,7
РАЗОМ		4787,2

Примітка: Загальна площа особливо захисних лісових ділянок 4787,2 га, із них не вкриті лісовою рослинністю лісові ділянки складають 142,6 га , в тому числі: 40,8 га – зруби; 88,0 га – незімкнуті лісові культури; 8,3 га – загиблі насадження; 5,5 га – галявини.

Додаток 2

ВІДОМОСТІ
ЩОДО ПЛОЩІ ОСОБЛИВО ЗАХИСНИХ ЛІСОВИХ ДІЛЯНОК
ДП „ Білокоровицьке ЛГ»

Найменування та ознаки особливо захисних лісових ділянок	Нормативи виділення особливо захисних лісових ділянок	Площа, обчислена за нормативами, гектарів	Місцезнаходження особливо захисних лісових ділянок (лісництво, квартал, виділ)
1. Лісові ділянки на особливо охоронних частинах заказників	Лісові ділянки у межах особливо охоронних частинах заказників, площа яких визначається згідно з положенням про заказник	1309,8	Білокоровицьке л-во кв.72 вид.60 Жубровицьке л-во кв. 3 вид. 59; кв. 11 вид. 1, 2; кв. 38 вид. 1; кв. 39, вид. 27 Замисловицьке л-во кв. 1 вид. 1, 3, 4; кв. 2 вид. 2, 3, 5, 6; кв. 5 вид. 1, 2, 3, 4, 5, 6, 7, 8, 9; кв. 6 вид. 1, 3, 5, 6, 7, 8, 9, 10, 11, 12, 13, 14, 15, 16, 17, 18, 19, 20, 21 кв. 7 вид. 2, 3, 4, 5, 6, 7, 8, 9, 10, 11, 12, 13, 14, 15, 16; кв. 54 вид. 30, 31, 32, 33, 34, 36; кв. 62 вид. 1, 2 Поясківське л-во кв. 17 вид. 1, 2, 3, 4, 5, 6, 7, 8, 9, 10, 11, 12, 13, 14; кв. 19 вид. 1, 2, 3, 7, 8, 14, 15, 16, 21, 22, 23, 26; кв. 20 вид. 29, 31, 32, 33, 34, 35, 36, 37; кв. 21 вид. 17, 18; кв. 23 вид. 1, 2, 14, 33 Радовельське л-во кв. 31 вид. 53, 54, 55, 56, 57 Зубковицьке л-во кв. 45 вид. 1, 2, 3, 4, 5, 6, 7, 8, 9, 10, 11, 12, 13, 14, 15, 16, 17, 18, 19, 20, 21, 22, 23; кв. 46 вид. 1, 2, 3, 4, 5, 6, 7, 8, 9, 10, 11, 12, 13, 14, 15, 16, 17, 18, 19, 20, 21, 22, 23, 24, 25, 26, 27, 28; кв. 51 вид. 1, 2, 3, 4, 5, 6, 7, 8; кв. 58 вид. 1, 2, 3, 4, 5, 6, 7, 8, 9, 10, 11, 12, 13, 14; кв. 66 вид. 1, 2, 3, 4, 5, 6, 7, 8, 9, 10, 11, 12, 13, 14, 15,

Найменування та ознаки особливо захисних лісових ділянок	Нормативи виділення особливо захисних лісових ділянок	Площа, обчислена за нормативами, гектарів	Місцезнаходження особливо захисних лісових ділянок (лісництво, квартал, виділ)
			16, 17, 18, 19 Тепеницьке л-во кв. 7 вид. 26; кв. 12 вид. 52; кв. 37 вид. 3, 5; кв. 49 вид. 10, 19; кв. 53 вид. 18
2. Лісові ділянки зростання чи оселення рідкісних видів рослин і тварин	Охоронна зона радіусом 1000 м навколо гніздувань чорної лелеки	177,3	Озерянське л-во кв. 39 вид. 50, 52, 53; кв. 40 вид. 10, 11, 12, 14, 15, 16, 17, 18, 19, 20, 21, 22, 23, 24, 25, 26, 27, 28, 29, 30, 31, 32, 33, 34, 36, 37, 38, 39, 40, 41, 42, 43, 44, 45, 46, 47; кв. 41 вид. 1, 7, 8, 12, 13, 14, 15, 19, 20, 21, 22, 23, 29, 32, 33, 34, 36
3. Лісові ділянки уздовж берегів річок, судохідних і магістральних каналів, навколо озер та водоймищ (берегозахісні лісові ділянки)	Лісові ділянки шириною 200 м але не більше ширини виділеної смуги лісів уздовж берегів річок, навколо озер, водоймищ та інших водних об'єктів шириною 150 м, де смуги лісів не виділено	1169,5	Білокоровицьке л-во кв. 68 вид. 56, 59, 60, 62, 64, 65, 68, 69; кв. 78 вид. 18, 28, 33, 34, 44, 48, 49, 50; кв. 79 вид. 42, 47, 48, 50 Жубровицьке л-во кв. 9 вид. 2, 3, 5, 8, 9, 11, 12, 13; кв. 19 вид. 2, 3, 6, 7, 8, 9, 10, 11, 12, 16; кв. 29 вид. 3 Замисловицьке л-во кв. 3 вид. 3, 4, 7; кв. 4 вид. 1, 2, 3, 4, 5, 7, 8, 9, 10, 11, 13, 14, 16, 17; кв. 9 вид. 1, 2, 3, 4, 5, 6, 10, 12, 14, 15, 16, 19, 20, 21, 23, 30, 32, 35, 36, 37, 39, 40, 42, 44, 45, 49, 50, 51, 52; кв. 17 вид. 5, 6, 7, 8, 9, 16, 18, 19, 22, 23, 24, 25, 26, 27, 28, 29, 30, 31, 32, 33, 34; кв. 26 вид. 3, 9, 11, 12, 13, 14, 17, 18, 19, 20, 25, 26, 27, 28, 30, 31, 32, 33, 34, 35, 36, 37;кв. 27 вид. 6, 7, 9, 11, 12, 13, 14, 15, 16, 21, 22; кв. 28 вид. 1, 2, 3, 11, 12, 15, 20, 21, 23, 24, 25, 26, 32, 33, 34, 53, 54, 55, 56, 57, 58, 59; кв. 35 вид. 1, 2, 3, 6, 7, 8, 9, 10, 11, 13, 14, 16, 18, 19, 20, 21, 22, 23, 24, 26, 27,

Найменування та ознаки особливо захисних лісових ділянок	Нормативи виділення особливо захисних лісових ділянок	Площа, обчислена за нормативами, гектарів	Місцезнаходження особливо захисних лісових ділянок (лісництво, квартал, виділ)
			28, 29, 30, 31, 32, 33, 34, 35, 36, 37, 38, 42, 43, 44, 45, 46, 47, 49, 51, 52, 53; кв. 37 вид. 10, 11, 12, 13, 15, 27, 29, 30, 31, 32, 42, 49, 61, 62, 72; кв. 38 вид. 16, 22, 31, 32, 33, 34, 39, 47, 48; кв. 43 вид. 3, 4, 5, 6, 7, 8, 9, 10, 13, 15, 16, 18, 19, 20, 21,22, 25, 27, 29, 30, 31; кв. 44 вид. 5, 6, 7, 9, 10, 11,12; кв. 45 вид. 7, 8, 9, 10, 49, 50; кв. 46 вид. 1, 2, 15, 16, 18, 23, 24, 25, 26, 27, 28, 29, 30, 33, 34, 35, 36, 37, 38, 39, 40, 41, 42, 43, 44, 45, 46, 47; кв. 47 вид. 34, 35, 36, 37; кв. 51 вид. 2, 4, 5, 6, 9, 10, 11, 13, 14, 15, 16, 17, 18; кв. 52 вид. 1, 2, 6, 7, 8, 9, 11, 12, 13, 15, 17, 18, 19, 20, 23, 24, 25, 26, 30, 32, 33, 36, 37, 73, 80; кв. 53 вид. 2, 3, 4, 5, 6; кв. 54 вид. 2, 3, 4, 5, 6, 7, 8, 9, 15, 16; кв. 55 вид.1, 2, 3, 4, 5, 8, 9, 10, 12, 13, 19, 20, 21, 22, 23,31, 32, 33; кв. 56 вид. 25, 26, 27, 36, 37, 38, 45, 47, 49, 50, 51, 52, 53, 54, 58, 60, 61, 62, 63, 64, 65, 66, 68; кв. 57 вид. 14, 15, 17, 19, 20, 22, 23; кв. 60 вид. 3, 4, 5, 6, 7, 8, 9, 10, 14, 15, 20, 21, 26, 27, 30, 32, 33, 34, 38, 40, 41;кв. 61 вид. 5, 6, 8, 9, 13; кв. 64 вид. 8, 9, 20; кв. 67 вид. 1; кв. 68 вид. 1, 4, 5, 6, 8, 9, 7, 11, 12, 13, 15, 17, 19, 21, 22, 24, 25, 26, 30, 31, 32, 34, 35, 39, 42, 43, 44, 45, 46, 47, 48, 49, 50, 53, 57, 58, 61, 62, 63, 64, 66, 67, 69, 70, 71, 72; кв. 69 вид. 4; кв. 74 вид. 4, 6, 9, 10, 11, 12, 13, 14, 16, 17; кв. 75 вид. 2, 3, 4, 7, 8, 11, 12, 13, 14, 19, 20, 22, 23, 28,

Найменування та ознаки особливо захисних лісових ділянок	Нормативи виділення особливо захисних лісових ділянок	Площа, обчислена за нормативами, гектарів	Місцезнаходження особливо захисних лісових ділянок (лісництво, квартал, виділ)
			29, 30, 31, 32, 33, 34, 36, 37, 38, 39, 40, 41, 42, 43, 45, 46, 47, 48, 50; кв. 76 вид. 3, 4, 6, 7, 8, 10, 11, 14, 15, 16, 17, 18, 20, 21, 23, 24, 25, 26, 28, 29, 35, 36, 37, 38, 39, 40, 41, 42, 43, 44, 45, 47; кв. 77 вид. 1 Озерянське л-во кв. 13 вид. 11, 12, 13, 15, 27, 28, 30; кв. 18 вид. 13, 14, 15, 16, 17, 18, 22, 23, 25, 28, 30, 31; кв. 38 вид. 2, 3, 4, 5, 11; кв. 81 вид. 19, 20, 29, 30, 33, 44, 45, 51, 52 Поясківське л-во кв.51 вид. 33; кв. 56 вид. 51, 52, 56, 57, 58, 59, 61, 62, 65, 66, 67, 68, 69; кв. 57 вид. 3, 4, 5, 6, 11, 12, 13, 14, 21, 27, 28, 31, 32, 34, 35, 36, 40, 49, 50, 56, 58; кв. 63 вид. 4, 6, 7, 11; кв. 64 вид. 1, 2, 20, 21, 22 Радовельське л-во кв. 13 вид. 3, 6, 8, 11, 13, 17; кв. 26 вид. 10, 12, 13, 31, 32, 33; кв. 28 вид. 58; кв. 41 вид. 13, 14, 17, 19, 23, 41, 42, 44, 48 Зубковицьке л-во кв. 13 вид. 7, 8, 9, 10, 11, 15; кв. 14 вид. 45, 48; кв. 32 вид. 2, 3, 4, 5, 7; кв. 38 вид. 5; кв. 43 вид. 1, 3, 4 Тепеницьке л-во кв. 4 вид. 1, 3, 4, 5, 6, 7, 9, 12, 14, 16, 17, 18, 19, 20; кв. 19 вид. 2, 3, 6, 12, 13, 14, 17, 25, 26, 27; кв. 28 вид. 1, 6, 7, 8, 11, 12, 13, 15, 16, 20, 21, 22, 26, 28, 30, 32; кв. 33 вид. 1, 2, 3, 4, 5, 6, 7, 8, 9, 10, 11, 12, 13, 14, 17
4. Лісові ділянки, що прилягають до	Лісові ділянки шириною 50 метрів у	343,5	Білокоровицьке л-во кв. 40 вид. 27, 28, 30, 31,

Найменування та ознаки особливо захисних лісових ділянок	Нормативи виділення особливо захисних лісових ділянок	Площа, обчислена за нормативами, гектарів	Місцезнаходження особливо захисних лісових ділянок (лісництво, квартал, виділ)
залізниць, автомобільних доріг державного значення, державного кордону	рівнинних лісах, де дозволяється проведення рубок головного користування, уздовж смуг відведення залізниць, автомобільних доріг державного значення, державного кордону		32, 33, 34, 35, 36, 37, 38, 39, 40, 41, 42, 43; кв. 41 вид. 61, 73, 75, 76, 77, 78, 79, 80, 81, 83, 84, 85, 86, 88, 89, 90, 91, 92; кв. 51вид. 7, 9, 24; кв. 52 вид. 4, 12, 14, 16; 17; кв. 62 вид. 4, 5, 9, 22, 26, 33, 34; кв. 72 вид. 8, 9, 15, 22, 28, 32, 33, 38, 42, 43, 46, 48, 50; кв. 79 вид. 1, 4, 14, 21 Жубровицьке л-во кв. 5 вид. 2, 3, 4; кв. 6 вид. 7, 11, 12, 13, 14, 17, 18, 19, 25, 26, 28, 32; кв.15, вид. 3, 4, 5, 7; кв. 16 вид. 1, 2, 5, 8; кв. 26 вид. 4, 5, 6, 16, 17, 20, 21, 22; кв. 27 вид. 2, 4; кв. 28 вид. 3, 4 Радовельське л-во кв. 1 вид. 37, 38, 39, 40, 41, 42, 43, 44; кв. 9 вид. 1, 2; кв. 10 вид. 5, 6, 7, 8, 9, 10, 11, 35, 37, 48, 49; кв. 11 вид. 8, 9, 10, 18, 20, 22, 27, 31, 32, 34, 35, 36, 37, 38, 47, 48, 49 50; кв. 12 вид. 61, 62, 63, 72; кв. 25 вид. 1, 2, 6, 10, 11, 15, 22, 24; кв.26 вид. 4, 7, 9, 11, 16, 18, 21, 23, 24; кв. 29 вид. 1, 2, 4, 6, 7, 10, 14, 16, 17, 18, 23; кв. 41 вид. 4; кв. 44 вид. 61, 63, 71, 74, 75, 78, 82, 83, 84, 86, 88, 89, 95, 96, 100, 102, 105; кв. 45 вид. 67, 68, 72, 73, 74; кв. 57 вид. 1, 2; кв. 58 вид. 7, 8, 9, 10, 11, 13, 19, 20, 21, 22, 23, 24, 25, 26, 27, 28, 29, 30, 31, 32; кв. 59 вид. 33, 34, 35; кв. 63 вид. 7; кв. 64 вид. 1, 9, 10, 11, 15, 16, 27, 28, 29, 30, 31, 35;кв. 65 вид. 40, 41, 42, 43, 44, 45, 46, 47 Зубковицьке л-во кв.20 вид. 53; кв. 26 вид.

Найменування та ознаки особливо захисних лісових ділянок	Нормативи виділення особливо захисних лісових ділянок	Площа, обчислена за нормативами, гектарів	Місцезнаходження особливо захисних лісових ділянок (лісництво, квартал, виділ)
			32, 34, 35, 38, 39, 41, 47, 48; кв. 30 вид. 27, 28, 29, 34, 35, 38, 44, 46; кв. 34 вид. 3, 5, 9, 11, 12, 15, 16, 25, 26, 27, 28, 29, 33; кв. 37 вид. 24, 25, 26, 31, 33, 35, 36, 44, 45, 46; кв. 38 вид. 34, 36, 38, 41 Тепеницьке л-во кв. 44 вид. 64, 65, 66, 67; кв. 45 вид. 42, 43, 47; кв. 50 вид. 1, 2, 3, 4, 5; кв. 51 вид. 1, 2, 3, 4, 5, 7, 8, 9; кв. 52 вид. 2, 4, 8, 17, 18, 27, 30,31, 33; кв. 56 вид. 29, 47
5. Лісові ділянки, що мають спеціальне господарське значення	Лісонасінні, горіхоплідні, плодово-ягідні, медоносні, постійні науково-дослідні та інші лісові ділянки, що мають спеціальне господарське значення	544,1	Білокоровицьке л-во кв. 4 вид. 2, 4, 6, 8, 25; кв. 8вид. 17; кв. 16 вид. 21; кв. 21вид. 7, 9; кв. 23 вид. 22; кв. 56 вид. 20; кв.65 вид.2, 51; кв.73 вид.12, 33, 37; кв.74 вид. 13, 32, 37, 46, 57; кв. 75 вид. 56; кв. 79 вид. 24, 25 Жубровицьке л-во кв. 10 вид. 36;кв. 26 вид. 37, 40, 41, 58; кв. 33 вид. 18; кв. 38 вид. 25; кв. 39вид. 7; кв. 40вид. 5; кв. 42 вид. 5; кв. 51вид. 23; кв. 59 вид. 13; кв. 52 вид. 4; кв. 72 вид. 12 Замисловицьке л-во кв. 8 вид. 20; кв. 10 вид. 1, 2, 3, 4, 5, 6, 7, 8, 9, 10, 11, 12, 13, 14, 15, 16, 17, 18, 19, 20, 21, 22, 23, 24, 25, 26, 27; кв. 11 вид. 1, 2, 3, 4, 5, 6, 7, 8, 9, 10, 11, 12, 13, 14, 15, 16, 17, 18, 19, 20, 21, 22, 23, 24, 25, 26, 27, 28, 29, 30, 31, 32, 33, 34, 35, 36, 37, 39, 40, 41, 42, 43, 44; кв. 12 вид. 1, 2, 3, 4, 5, 6, 7, 8, 9, 10, 11, 12, 13, 14, 15, 16, 17, 18, 19, 20, 21, 22, 23, 24, 25, 26, 27, 28, 29, 30, 31; кв. 13 вид. 1, 2, 3, 4, 5, 6, 7, 8, 9, 10, 11,

Найменування та ознаки особливо захисних лісових ділянок	Нормативи виділення особливо захисних лісових ділянок	Площа, обчислена за нормативами, гектарів	Місцезнаходження особливо захисних лісових ділянок (лісництво, квартал, виділ)
			12, 13, 14, 15, 16, 17, 18, 19, 20, 21, 22, 23, 24, 25, 26, 27, 28, 29, 30, 31, 32, 33, 34, 35, 36, 37, 38, 39, 40, 41, 42, 43, 44, 45; кв. 14 вид. 1, 2, 3, 4, 5, 6, 7, 8, 9, 10, 11, 12, 13, 14, 15 16, 17, 18, 19, 20, 21, 27, 44; кв. 18 вид. 1, 2, 3, 4, 5, 6, 8, 9, 10, 11, 12, 13, 14, 15, 16, 18, 19, 20, 21, 22, 23, 24, 25, 26, 27, 28, 29, 30, 31, 32, 34, 35, 36, 37, 38, 39, 40, 41, 42, 43, 44, 45, 46, 47, 48, 49, 51, 52, 53; кв. 19 вид. 1, 2, 3, 4, 5, 6, 7, 8, 9, 10, 11, 12, 13, 14, 15, 16, 17, 18, 19, 20, 21, 22, 23, 24, 25, 26, 27, 28, 29, 30, 31, 32, 34, 35, 36, 37, 38, 39, 40, 41, 42, 43, 44, 45, 47, 48, 49, 50, 51, 52, 53, 54, 55, 56, 57, 58, 59, 60, 61, 62, 63, 64, 65, 66, 67; кв. 20 вид. 1, 2, 3, 4, 5, 6, 7, 8, 9, 10, 11, 12, 13, 14, 15, 16, 17, 18, 19, 20, 21, 22, 23, 24, 25, 26, 27, 28, 29, 30, 31, 32, 33, 34, 35, 36, 37, 39, 40, 41, 42, 43, 44, 45, 46, 47, 48, 50, 51, 52, 53, 54, 55; кв. 61 вид. 38; кв. 74 вид. 5 <u>Озерянське л-во</u> кв. 2 вид. 2; кв. 4 вид. 20; кв. 53 вид. 6, 10; кв. 57 вид. 25; кв. 64 вид. 36; кв. 73 вид. 31, 32, 38, 44, 49, 50; кв. 74 вид. 3, 4, 5, 8, 9, 11, 13, 16, 17; кв.76 вид. 26, 27; кв. 78 вид. 26; кв. 81 вид. 31, 32, 35 <u>Поясківське л-во</u> кв. 1 вид. 2, 9; кв. 2 вид. 10; кв. 6 вид. 3; кв. 7 вид. 1, 21; кв. 13 вид. 30; кв. 15 вид. 36; кв. 16 вид. 33;кв. 18 вид. 1; кв. 31 вид. 43; кв. 32 вид. 35;кв. 35 вид. 1, 34; кв. 39 вид. 3; кв. 49 вид. 21 <u>Радовельське л-во</u> кв. 28 вид. 7; кв. 42 вид. 4;

Найменування та ознаки особливо захисних лісових ділянок	Нормативи виділення особливо захисних лісових ділянок	Площа, обчислена за нормативами, гектарів	Місцезнаходження особливо захисних лісових ділянок (лісництво, квартал, виділ)
			кв.43 вид. 8; кв. 44 вид. 32, 62; кв. 52 вид. 1, 32, 33 Зубковицьке л-во кв. 1 вид. 32; кв. 6 вид. 8; кв.8 вид. 15; кв. 19 вид. 8; кв. 31 вид. 3, 18; кв. 79 вид. 18 Тепеницьке л-во кв. 3 вид. 26, 27; кв. 32 вид. 13, 15, 50; кв. 45ид. 29; кв. 58 вид. 18
6. Лісові ділянки з перевагою порід, що не підлягають рубанню	Порядок поділу лісів на категорії та виділення особливо захисних лісових ділянок додаток 5, п. 6	167,1	Білокоровицьке л-во кв. 59 вид. 5, 32; кв. 68, вид. 30 Жубровицьке л-во кв. 7 вид. 19, 20; кв. 8 вид. 21; кв. 39 вид. 30 Поясківське л-во кв. 67 вид. 1; кв. 68 вид. 3, 11 Зубковицьке л-во кв. 3 вид. 3; кв.8 вид. 33; кв. 16 вид. 12; кв. 32 вид. 6; кв. 42 вид. 35; кв. 68 вид. 33; кв. 70 вид. 6; кв. 74 вид. 2, 10; кв. 79 вид. 13; кв. 80 вид. 13
7. Лісові ділянки, що прилягають до забудованих територій	Лісові ділянки шириною 50 м у лісах де дозволяється проведення рубок головного користування, уздовж межі забудованих земель	16,7	Білокоровицьке л-во кв.51 вид. 6 Жубровицьке л-во кв. 42 вид. 4 Замисловицьке л-во кв. 17 вид. 20, 21, 35, 37; кв. 26 вид. 4, 5, 6, 7, 8, 10 Поясківське л-во кв. 30 вид. 17 Радовельське л-во кв. 8 вид. 14, 26; кв. 9 вид. 18, 20, 21;22, кв. 52 вид. 23
8. Радіоактивно забруднені лісові ділянки	Лісові ділянки із щільністю забруднення ґрунту більше 10 Кі/кв.км	549,5	Білокоровицьке л-во кв. 21 вид. 2, 4, 5, 8, 10,12; кв. 27 вид. 1, 2, 3, 4, 5, 6, 7, 8, 9, 10, 11 12, 13; кв. 28 вид. 1, 2, 4, 5, 6, 8, 9, 10; кв. 29 вид. 1, 2, 3, 5, 6, 7, 8,

Найменування та ознаки особливо захисних лісових ділянок	Нормативи виділення особливо захисних лісових ділянок	Площа, обчислена за нормативами, гектарів	Місцезнаходження особливо захисних лісових ділянок (лісництво, квартал, виділ)
			9, 10, 11, 12, 13, 14, 15, 16, 17, 18, 19, 20, 21, 22, 23, 24, 25, 26, 27, 28, 29, 30, 31, 32, 33, 34, 35, 36, 37, 38, 39, 40, 41, 42, 43, 44, 45, 46, 47, 48, 49; кв. 30 вид. 1, 2, 3, 4, 5, 6, 7, 8, 9, 10, 11, 12, 13, 14, 15, 16, 17, 18, 19, 20, 21, 22, 23, 24, 25, 26, 27, 28, 29, 30, 31, 33, 34, 35, 36, 37; кв.31 вид. 1, 2, 3, 4, 6, 7, 8, 9, 10, 11, 12, 13, 14, 15, 16, 17, 18, 19, 20, 21, 22, 25; кв. 32 вид. 14; кв. 52 вид. 1, 2, 3, 5, 6, 7,8, 9, 10, 11, 13, 15, 18, 19 22, 24, 26, 27, 2
Разом:			**5040,7**
в тому числі:	вкриті лісом		**4921,8**
	незімкнуті лісові культури		**41,2**
	невкриті лісом землі		**77,7**

Додаток 3

ВІДОМОСТІ
щодо площі особливо захисних лісових ділянок
ДП «Бердичівське ЛГ»

Найменування та ознаки особливо захисних лісових ділянок	Норми виділення особливо захисних лісових ділянок	Площа, обчислена за нормативами, га
1.Лісові ділянки на схилах ярів, балок, обривів, осипів і зсувів	Лісові ділянки, що прилягають до брівки яру, балки, обриву, осипу чи зсуву на відстані 100 метрів	1,3
2.Лісові ділянки уздовж берегів річок, суднохідних і магістральних каналів, навколо озер та водоймищ (берегозахисні лісові ділянки)	Лісові ділянки шириною 200 метрів, але не більше ширини виділеної смуги лісів уздовж берегів річок і шириною 150 метрів де смуги лісів не виділено	1081,5
3.Лісові ділянки, що мають спеціальне господарське значення	Лісові ділянки, що мають спеціальне господарське значення, лісові ділянки з перевагою порід, що не підлягають рубанню, лісові ділянки, що використовуються для цілей насінництва і селекції, лісові ділянки зростання чи оселення рідкісних видів тварин і рослин, насадження - медоноси	234,5
4.Лісові ділянки, що прилягають до забудованих земель	Лісові ділянки шириною 50 метрів у лісах, де дозволяється проведення рубок головного користування, уздовж меж забудованих земель	75,2
5.Лісові ділянки, що прилягають до залізниць, автомобільних доріг державного значення, державного кордону	Лісові ділянки шириною 50 метрів у лісах, де дозволяється проведення рубок головного користування, уздовж смуг відведення автомобільни доріг державного значення	71,2
6.Лісові ділянки на особливо охоронних частинах заказників	Лісові ділянки у межах особливо охоронних частин заказників, площа яких визначається згідно з положенням про заказник	770,5
ВСЬОГО:		**2234,2**

Примітка: Загальна площа особливо захисних лісових ділянок обчислена за нормативами становить 2234,2 га, у тому числі:

- вкриті лісовою рослинністю лісові ділянки – 2184,4 га;
- не вкриті лісовою рослинністю лісові ділянки – 49,8 га;

із них:

- незімкнуті лісові культури – 32,3 га;
- зруби – 8,4 га;
- галявини – 5,9 га;
- загиблі насадження – 2,0 га;
- рідколісся – 1,0 га.

Додаток 4

ВІДОМОСТІ
щодо площі особливо захисних лісових ділянок
ДП «Городницьке ЛГ»

Найменування та ознаки особливо захисних лісових ділянок	Нормативи виділення особливо захисних лісових ділянок	Площа, обчислена за нормативами, га
1. Лісові ділянки уздовж берегів річок, суднохідних і магістральних каналів, навколо озер та водоймищ (берегозахисні лісові ділянки)	Лісові ділянки шириною 200 метрів, але не більше ширини виділеної смуги лісів уздовж берегів річок і шириною 150 метрів де смуги лісів не виділено	615,0
2. Лісові ділянки навколо токовищ глухарів	Лісові ділянки з радіусом 300 м навколо токовищ глухарів	128,8
3. Лісові ділянки на особливо охоронних частинах заказників	Лісові ділянки у межах особливо охоронних частин заказників, площа яких визначається згідно з положенням про заказник	3113,9
4. Лісові ділянки зростання чи оселення рідкісних видів рослин і тварин	Унікальні породні комплекси, місця зростання та оселення рідкісних і таких, що перебувають під загрозою зникнення видів тваринного і рослинного світу і підлягають заповіданню, включенню до екологічної мережі, занесені до Червоної книги України, реліктові та ендемічні рослини	513,3
5. Лісові ділянки на схилах ярів, балок, обривів, осипів і зсувів	Лісові ділянки, що прилягають до брівки яру, балки, обриву, осипу чи зсуву на відстані 100 м	3,2
6. Лісові ділянки, що прилягають до забудованих територій	Лісові ділянки шириною у лісах. де дозволяється проведення рубок головного користування уздовж межі забудованих територій	151,8

продовження

Найменування та ознаки особливо захисних лісових ділянок	Нормативи виділення особливо захисних лісових ділянок	Площа, обчислена за нормативами, га
7. Лісові ділянки, що мають спеціальне господарське значення	Лісонасінні, горіхоплідні, плодово-ягідні, медоносні, постійні науково-дослідні та інші лісові ділянки, що мають спеціальне господарське значення	138,1
8. Лісові ділянки з перевагою порід, що не підлягають рубанню	-	81,5
ВСЬОГО:		**4742,6**

Примітка: Загальна площа особливо захисних лісових ділянок обчислена за нормативами становить 4742,6 га, у тому числі:

- вкриті лісовою рослинністю лісові ділянки – 4602,4 га;
- не вкриті лісовою рослинністю лісові ділянки – 140,2 га;

із них:

- незімкнуті лісові культури – 49,5 га;
- зруби – 67,4 га;
- галявини – 4,8 га;
- загиблі насадження – 9,2 га;
- рідколісся – 7,5 га;
- рекультивовані землі - 1,8 га.

Додаток 5

ВІДОМОСТІ
щодо площі особливо захисних лісових ділянок
ДП «Ємільчинське ЛГ»

Найменування та ознаки особливо захисних лісових ділянок	Норми виділення особливо захисних лісових ділянок	Площа, обчислена за нормативами, га
1. Лісові ділянки навколо витоків річок	Лісові ділянки навколо витоків річок, уздовж яких виділено смуги лісів радіусом, що дорівнює ширині смуги, встановленої для такої річки, але не більше як 300 метрів	19,0
2. Лісові ділянки уздовж берегів річок, суднохідних і магістральних каналів, навколо озер та водоймищ (берегозахисні лісові ділянки)	Лісові ділянки шириною 200 метрів, але не більше ширини виділеної смуги лісів уздовж берегів річок і шириною 150 метрів де смуги лісів не виділено	1122,3
3. Лісові ділянки навколо токовищ глухарів	Лісові ділянки з радіусом 300 метрів навколо токовищ глухарів	79,3
4. Лісові ділянки, що мають спеціальне господарське значення	Лісові ділянки, що мають спеціальне господарське значення, лісові ділянки зростання чи оселення рідкісних видів рослин і тварин, лісові ділянки, що використовуються для цілей насінництва і селекції, насадження - медоноси, лісові ділянки еталонних і унікальних насаджень, лісові ділянки з перевагою порід, що не підлягають рубанню	632,4
5. Лісові ділянки, що прилягають до забудованих земель	Лісові ділянки шириною 50 метрів у лісах, де дозволяється проведення рубок головного користування, уздовж межі забудованих земель	167,1
6. Лісові ділянки, що прилягають до залізниць, автомобільних доріг державного значення, державного кордону	Лісові ділянки шириною 50 метрів у лісах, де дозволяється проведення рубок головного користування, уздовж смуг відведення залізниць, автомобільних доріг державного значення	87,5

продовження

Найменування та ознаки особливо захисних лісових ділянок	Норми виділення особливо захисних лісових ділянок	Площа, обчислена за нормативами, га
7. Лісові ділянки на особливо охоронних частинах заказників	Лісові ділянки у межах особливо охоронних частин заказників, площа яких визначається згідно з положенням про заказник	5505,8
ВСЬОГО:		**7613,3**

Примітка: Загальна площа особливо захисних лісових ділянок обчислена за нормативами становить 7613,3 га, у тому числі:

- вкриті лісовою рослинністю лісові ділянки – 7406,1 га;
- не вкриті лісовою рослинністю лісові ділянки – 207,2 га;

із них:

- незімкнуті лісові культури – 52,8 га;
- зруби – 11,8 га;
- галявини – 107,8 га;
- загиблі насадження - 19,7 га;
- рідколісся 15,1 га.

Додаток 6

Відомості
щодо площі особливо захисних лісових ділянок
ДП «Житомирське ЛГ»

Найменування та ознаки особливо захисних лісових ділянок	Норми виділення особливо захисних лісових ділянок	Площа, обчислена за нормативами, га
1. Лісові ділянки на схилах ярів, балок, обривів, осипів і зсувів	Лісові ділянки, що прилягають до брівки яру, балки, обриву, осипу чи зсуву на відстані 100 метрів	1,3
2. Лісові ділянки навколо витоків річок	Лісові ділянки навколо витоків річок, уздовж яких виділено смуги лісів радіусом, що дорівнює ширині смуги, встановленої для такої річки, але не більше як 300 метрів.	16,5
3. Лісові ділянки уздовж берегів річок, суднохідних і магістральних каналів, навколо озер та водоймищ (берегозахисні лісові ділянки)	Лісові ділянки шириною 200 метрів, але не більше ширини виділеної смуги лісів уздовж берегів річок і шириною 150 метрів де смуги лісів не виділено	765,4
4. Лісові ділянки, що мають спеціальне господарське значення	Лісові ділянки, що мають спеціальне господарське значення, лісові ділянки зростання чи оселення рідкісних видів рослин і тварин, лісові ділянки, що використовуються для цілей насінництва і селекції насадження - медоноси, лісові ділянки еталонних і унікальних насаджень, лісові ділянки з перевагою порід, що не підлягають рубанню	1556,3
5. Лісові ділянки, що прилягають до забудованих територій	Лісові ділянки шириною 50 метрів у лісах, де дозволяється проведення рубок головного користування, уздовж межі забудованих земель	209,1
6. Лісові ділянки, що прилягають до залізниць, автомобільних доріг державного значення, державного кордону	Лісові ділянки шириною 50 метрів у лісах, де дозволяється проведення рубок головного користування, уздовж смуг відведення залізниць, автомобільних доріг державного значення	106,2

продовження

Найменування та ознаки особливо захисних лісових ділянок	Норми виділення особливо захисних лісових ділянок	Площа, обчислена за нормативами, га
7. Лісові ділянки на особливо охоронних частинах заказників	Лісові ділянки у межах особливо охоронних частин заказників, площа яких визначається згідно з положенням про заказник	171,0
ВСЬОГО:		**2825,8**

Примітка: Загальна площа особливо захисних лісових ділянок обчислена за нормативами становить 2825,8 га, у тому числі:

- вкриті лісовою рослинністю лісові ділянки –2767,2 га;
- не вкриті лісовою рослинністю лісові ділянки – 58,6 га;

із них:

- незімкнуті лісові культури – 39,0 га;
- зруби – 12,4 га;
- загиблі насадження – 7,2 га.

Додаток 7

ЗАГАЛЬНІ ВІДОМОСТІ
щодо площі особливо захисних лісових ділянок
ДП «Коростенське ЛМГ»

Найменування та ознаки особливо захисних лісових ділянок	Нормативи виділення особливо захисних лісових ділянок	Площа, обчислена за нормативами, гектарів
1.Лісові ділянки уздовж берегів річок, суднохідних і магістральних каналів, навколо озер та водоймищ (берегозахисні лісові ділянки)	Лісові ділянки шириною 200 м, але не більше ширини виділеної смуги лісів уздовж берегів річок і шириною 150 м - де смуги лісів не виділено	900,3
2. Лісові ділянки, що мають спеціальне господарське значення	Лісонасінні, медоносні та інші лісові ділянки, що мають спеціальне господарське значення	1270,5
3. Лісові ділянки, що прилягають до забудованих земель	Лісові ділянки шириною 50 м у лісах, де дозволяється проведення рубок головного користування , уздовж межі забудованих земель	25,8
4. Лісові ділянки, що прилягають до забудованих земель	Лісові ділянки шириною 50 м у лісах, де дозволяється проведення рубок головного користування , уздовж межі забудованих земель	25,8
5. Лісові ділянки, що прилягають до залізниць , автомобільних доріг державного значення, державного кордону	Лісові ділянки шириною 50 м (у рівнинних лісах) , у лісах де дозволяється проведення рубок головного користування, уздовж смуг відведення залізниць, автомобільних доріг державного значення і державного кордону	63,9
6.Радіоактивно забруднені лісові ділянки	Лісові ділянки із щільністю забруднення грунту більш як 10 кі/кв.км	229,4
7. Лісові ділянки на особливо охоронних частинах заказників	Лісові ділянки у межах особливо охоронних частин заказників, лоща яких визначається згідно з положенням про заказник	2817,3
8. Лісові ділянки навколо рекреаційно-оздоровчих територій	Лісові ділянки радіусом 0,5 км навколо оздоровчих територій	37,9
РАЗОМ		5345,1

Примітка: Загальна площа особливо захисних лісових ділянок 5345,1 га, із них не вкриті лісовою рослинністю лісові ділянки складають 57,7 га, в тому числі 14,9 га – незімкнуті лісові культури лісовідновлювальні, 29,3 га – загиблі насадження, 1,4 га-галявини, 12,1 га - зруби

Додаток 8

ЗАГАЛЬНІ ВІДОМОСТІ
щодо площі особливо захисних лісових ділянок
ДП «Коростишівське ЛГ»

Найменування та ознаки особливо захисних лісових ділянок	Нормативи виділення	Площа, обчислена за нормативами, гектарів
Лісові ділянки уздовж берегів річок, суднохідних і магістральних каналів, навколо озер та водоймищ (берегозахисні лісові ділянки)	Лісові ділянки шириною 200 м, але не більше ширини виділеної смуги лісів уздовж берегів річок, навколо озер, водоймищ та інших водних об'єктів, і шириною 150 м - де смуги лісів не виділено.	941,0
Лісові ділянки, що мають спеціальне господарське значення	Лісонасінні, медоносні та інші лісові ділянки, що мають спеціальне господарське значення	359,1
Лісові ділянки, що прилягають до забудованих земель	Лісові ділянки шириною 50 м у лісах, де дозволяється проведення рубок головного користування , уздовж межі забудованих земель	137,8
Лісові ділянки, що прилягають до залізниць , автомобільних доріг державного значення, державного кордону	Лісові ділянки шириною 50 м (у рівнинних лісах) , у лісах де дозволяється проведення рубок головного користування, уздовж смуг відведення залізниць, автомобільних доріг державного значення і державного кордону	208,0
Лісові ділянки на особливо охоронних частинах заказників	Лісові ділянки у межах особливо охоронних частин заказників, площа яких визначається згідно з положенням про заказник	122,8
Лісові ділянки навколо оздоровчих та рекреаційних територій	Лісові ділянки радіусом 1 км навколо оздоровчих територій та 0,5 км навколо рекреаційних територій: баз відпочинку, пансіонатів, психдиспансеру, дитячих таборів	629,0
РАЗОМ		2397,7

Примітка: Загальна площа особливо захисних лісових ділянок 2397,7 га, із них не вкриті лісовою рослинністю лісові ділянки складають 81,6 га , в тому числі: 15,9 га – зруби; 51,8 га – незімкнуті лісові культури; загиблі насадження – 11,2 га; рідколісся – 2,7 га.

Додаток 9

ВІДОМОСТІ
щодо площі особливо захисних лісових ділянок
ДП «Лугинське ЛГ»

Найменування та ознаки особливо захисних лісових ділянок	Нормативи виділення особливо захисних лісових ділянок	Площа, обчислена за нормативами, гектарів	Місцезнаходження особливо захисних лісових ділянок (лісництво, квартал, виділ)
Лісові ділянки на особливо охоронних частинах заказників	Лісові ділянки у межах особливо охоронних частинах заказників, площа яких визначається згідно з положеннями про заказник	1425,9	**Дивлинське лісництво:** кв. 2 вид. 3-11, 13-20; кв. 3 вид. 2-7, 9; кв. 7 вид. 3, 4, 8, 9, 11, 12, 14-20; кв. 8 вид. 1-6, 10, 12, 13, 15, 17-20; кв. 9 вид. 2, 3, 5-7; кв. 17 вид. 2-11; кв. 18 вид. 2-6; кв. 25 вид. 1-11; кв. 26 вид. 1-4, 6, 8-10, 12-15, 18-20; кв. 27 вид. 1, 3, 5,-10; кв. 28 вид. 2, 3, 6, 8, 9; кв. 35 вид. 2, 4
			Липницьке лісництво: кв. 8 вид. 1-7, 9, 12-27; кв. 9 вид. 29, 30, 32-50, 54; кв. 10 вид. 28-31, 33; кв. 47 вид. 18; кв. 48 вид. 1-10, 13-25, 27-45; кв. 51 вид. 26-29; кв. 52 вид. 1-3, 5-9, 11-25
			Літківське лісництво: кв. 14 вид. 1-40; кв. 73 вид. 1-15
			Лугинське лісництво: кв. 63 вид. 1-7, 9-12, 14-26, 28-31; кв. 64 вид. 5, 6, 10, 11, 18, 20, 26; кв. 73 вид. 3-7; кв. 74 вид. 2; кв. 86 вид. 3, 10-12, 14, 15; кв. 96 вид. 1-14; кв. 97 вид. 1-5, 7-14, 16-20
			Радогощанське лісництво: кв. 4 вид. 2, 3, 5, 6, 8,10-27; кв. 11 вид. 1-4, 6-9
Лісові ділянки уздовж берегів річок, суднохідних і магістральних каналів, навколо озер та водоймищ (берегозахисні лісові ділянки)	Лісові ділянки шириною 200 метрів, але не більше ширини виділеної смуги лісів уздовж берегів річок, навколо озер та водоймищ шириною 150 метрів, де смуги лісів не виділено	65,6	**Липницьке лісництво:** кв. 9 вид. 20-27; кв. 10 вид. 24-26
			Лугинське лісництво: кв. 104 вид. 5, 8-10, 12, 13; кв. 105 вид. 30-33, 35, 36; кв. 106 вид. 11, 13, 14; кв. 107 вид. 8, 17-19; кв. 108 вид. 20-25
			Повчанське лісництво: кв. 43 вид. 38; кв. 50 вид. 27-30

Найменування та ознаки особливо захисних лісових ділянок	Нормативи виділення особливо захисних лісових ділянок	Площа, обчислена за нормативами, гектарів	Місцезнаходження особливо захисних лісових ділянок (лісництво, квартал, виділ)
Лісові ділянки, що прилягають до залізниць, автомобільних доріг державного значення, державного кордону	Лісові ділянки шириною 50 метрів, у лісах де дозволяється проведення рубок головного користування, уздовж смуг відведення залізниць, автомобільних доріг державного значення і державного кордону	162,7	**Літківське лісництво:** кв. 25 вид. 2-4, 6-10; кв. 26 вид. 39, 41-45, 47; кв. 27 вид. 30, 32-34; кв. 28 вид. 3-11; кв. 29 вид. 1-7, 13; кв. 48 вид. 1-7; кв. 51 вид. 8; кв. 52 вид. 1, 2, 4, 5; кв. 53 вид. 8-10; кв. 54 вид. 18-20; кв. 60 вид. 1-3; кв. 61 вид. 2, 4, 6; кв. 62 вид. 9, 10; кв. 63 вид. 16, 17; кв. 69 вид. 2; кв. 70 вид. 1, 3, 4
			Лугинське лісництво: кв. 10 вид. 10-12; кв. 17 вид. 15-19; кв. 18 вид. 2, 3, 5; кв. 25 вид. 11-18; кв. 26 вид. 1, 3, 4; кв. 30 вид. 23; кв. 31 вид. 9-11; кв. 34 вид. 14; кв. 35 вид. 8-12; кв. 38 вид. 6-8, 12, 14; кв. 40 вид. 27, 30, 33, 35; кв. 41 вид. 9-12, 14, 15, 17, 19; кв. 42 вид. 1,3; кв. 44 вид. 1-4; кв. 45 вид. 1
			Радогощанське лісництво: кв. 46 вид. 20, 21, 25, 26, 28, 32, 34; кв. 51 вид. 40, 42; кв. 52 вид. 32, 34-37, 41, 43, 45; кв. 56 вид. 28-31, 34, 39, 40, 52-54; кв. 58 вид. 34-36, 38, 39; кв. 59 вид. 5-9, 11; кв. 60 вид. 36-39, 44, 49; кв. 63 вид. 39-42, 44, 46, 48-50; кв. 64 вид. 41-43, 47, 48, 53, 54; кв. 65 вид. 35, 36, 38, 45, 46; кв. 66 вид. 3, 6, 12, 26, 27, 29-32
Лісові ділянки, що прилягають до забудованих територій	Лісові ділянки шириною до 50 м у лісах де дозволяється проведення рубок головного користування, уздовж межі забудованих земель.	35,8	**Повчанське лісництво:** кв. 48 вид. 51, 53
			Радогощанське лісництво: кв. 2 вид. 2; кв. 3 вид. 1, 13; кв. 33 вид. 25, 28, 30; кв. 34 вид. 45-48, 52, 54, 55, 59; кв. 59 вид. 32, 33, 40, 42, 43; кв. 61 вид. 11, 38, 39-41; кв. 64 вид. 22, 24-26; кв. 65 вид. 1, 2, 10-15, 21, 26, 40, 41; кв. 66 вид. 1, 9, 11, 18

Найменування та ознаки особливо захисних лісових ділянок	Нормативи виділення особливо захисних лісових ділянок	Площа, обчислена за нормативами, гектарів	Місцезнаходження особливо захисних лісових ділянок (лісництво, квартал, виділ)
Лісові ділянки, що мають спеціальне господарське значення	Лісонасінні, горіхоплідні, плодово-ягідні, медоносні, постійні науково-дослідні та інші лісові ділянки, що мають спеціальне господдарське значення	34,4	**Дивлинське лісництво**: кв. 6 вид. 45; кв. 36 вид. 37;
			Літківське лісництво: кв. 15 вид. 38; кв. 17 вид. 16; кв. 26 вид. 16
			Радогощанське лісництво: кв. 3; кв. 4;кв. 8; кв. 34 вид. 20
			Лугинське лісництво: кв. 59 вид. 9; кв. 71 вид. 26; кв. 105 вид. 14
			Липницьке лісництво: кв. 33 вид. 20, 26, 32; кв. 34 вид. 22
			Повчанське лісництво: кв. 49 вид. 7, 10; кв. 50 вид. 2, 14, 26
Радіоактивно забруднені лісові ділянки	Лісові ділянки із щільністю забруднення грунту більш як 10кі/кв. км	1263,8	**Липницьке лісництво:** кв. 51 вид. 2-8, 10-19, 22, 25
			Літківське лісництво: кв. 49 вид. 1-25, 28-46, 49-51; кв. 64 вид. 1-3, 6-11, 13, 15-17
			Лугинське лісництво: кв. 37 вид. 1, 2, 4, 5, 7-12, 14, 15; кв. 39 вид. 1-6, 8-14, 16-19, 21-23; кв. 43 вид. 1, 2-6;кв. 60 вид. 1-9, 12-25, 27; кв. 67 вид. 1-4, 6-8, 10-14, 16-29; кв. 68 вид. 1, 3-21, 23-26; кв. 77 вид. 1-6, 8-12, 14-19, 22, 24-27, 29, 30; кв. 78 вид. 1-11, 13, 15, 18-20, 22-28, 31; кв. 79 вид. 1-9, 14, 16-19, 21-23, 25, 26, 27, 29, 30; кв. 82 вид. 1-19, 21, 23, 24, 26-36; кв. 85 вид. 1-3, 5-34; кв. 86 вид. 1, 2, 4, 5, 8, 13, 16, 18-26; кв. 87 вид. 1-7, 9; кв. 91 вид. 1-32; кв. 100 вид. 1-16, 18 21-43
			Повчанське лісництво: кв. 51 вид.1-4, 6, 7, 9, 11-14

Найменування та ознаки особливо захисних лісових ділянок	Нормативи виділення особливо захисних лісових ділянок	Площа, обчислена за норма-тивами, гектарів	Місцезнаходження особливо захисних лісових ділянок (лісництво, квартал, виділ)
Разом по лісо-господарському підприємству:		**2988,2**	
в. тому числі:	вкриті лісовою рослинністю	2963,1	
	незімкнуті лісові культури	19,0	
	загиблі насадження	3,6	
	зруби	2,5	

Додаток 10

ЗАГАЛЬНІ ВІДОМОСТІ
щодо площі особливо захисних лісових ділянок
ДП «Малинське ЛГ»

Найменування та ознаки особливо захисних лісових ділянок	Нормативи виділення особливо захисних лісових ділянок	Площа, обчислена за нормативами, гектарів
Лісові ділянки на схилах ярів, балок, обривів, осипів і зсувів	Лісові ділянки, що прилягають до брівок яру, балки, обриву, осипу чи зсуву на відстані 100 метрів	0,5
Лісові ділянки уздовж берегів річок, суднохідних і магістральних каналів, навколо озер та водоймищ (берегозахісні лісові ділянки)	Лісові ділянки шириною 200 м, але не більше ширини виділеної смуги лісів уздовж берегів річок, навколо озер, водоймищ та інших водних об'єктів, і шириною 150 м - де смуги лісів не виділено	925,4
Лісові ділянки, що мають спеціальне господарське значення	Лісонасінні, медоносні та інші лісові ділянки, що мають спеціальне господарське значення	130,9
Лісові ділянки, що прилягають до забудованих земель	Лісові ділянки, шириною 50 м у лісах, де дозволяється проведення рубок головного користування, уздовж межі забудованих земель	72,9
Лісові ділянки, що прилягають до залізниць, автомобільних доріг державного значення, державного кордону	Лісові ділянки шириною 50 м (у рівнинних лісах) у лісах, де дозволяється проведення рубок головного користування, уздовж смуг відведення залізниць, автомобільних доріг державного значення і державного кордону	348,5
Лісові ділянки на особливо охоронних частинах заказників	Лісові ділянки у межах особливо охоронних частин заказників, площа яких визначається згідно з положенням про заказник	840,0
РАЗОМ		**2318,2**

Примітка: Загальна площа особливо захисних лісових ділянок 2318,2 га, із них не вкриті лісовою рослинністю лісові ділянки складають 141,5 га, із них 119,8 га - незімкнуті лісові культури, 19,8 га - зруби, 1,9 га - рідколісся.

Додаток 11

ВІДОМОСТІ
щодо площі особливо захисних лісових ділянок ДП «Народицьке СЛГ»

Найменування та ознаки особливо захисних лісових ділянок	Норми виділення особливо захисних лісових ділянок	Площа, обчислена за нормативами, га
1. Лісові ділянки уздовж берегів річок, суднохідних і магістральних каналів, навколо озер та водоймищ (берегозахисні лісові ділянки)	Лісові ділянки шириною 200 метрів, але не більше ширини виділеної смуги лісів уздовж берегів річок і шириною 150 метрів де смуги лісів не виділено	1249,1
2. Лісові ділянки, що мають спеціальне господарське значення	Лісові ділянки, що мають спеціальне господарське значення, лісові ділянки зростання чи оселення рідкісних видів рослин і тварин, насадження-медоноси, лісові ділянки еталонних і унікальних насаджень	62,2
3. Лісові ділянки, що прилягають до забудованих земель	Лісові ділянки шириною 50 метрів у лісах, де дозволяється проведення рубок головного користування, уздовж меж забудованих земель	25,7
4. Лісові ділянки, що прилягають до залізниць, автомобільних доріг державного значення, державного кордону	Лісові ділянки шириною 50 метрів у лісах, де дозволяється проведення рубок головного користування, уздовж смуг відведення залізниць, автомобільних доріг державного значення і державного кордону	540,5
5. Радіоактивні забруднені лісові ділянки	Лісові ділянки із щільністю забруднення грунту, більш як 10 кі/кв. км	22178,4
6. Лісові ділянки на особливо охоронних частинах заказників	Лісові ділянки у межах особливо охоронних частин заказників, площа яких визначається згідно з положенням про заказник	8151,4
ВСЬОГО:		**32207,3**

Примітка: Загальна площа особливо захисних лісових ділянок обчислена за нормативами становить 32207,3 га, у тому числі:

- вкриті лісовою рослинністю лісові ділянки – 31019,4 га;
- не вкриті лісовою рослинністю лісові ділянки – 1187,9 га;

із них:

- незімкнуті лісові культури – 471,8 га;
- рідколісся - 114,0 га;
- загиблі насадження – 101,8 га;
- зруби – 123,6 га;
- галявини - 330,7 га;
- пустирі - 46,0 га.

Додаток 12

Відомості
щодо площі особливо захисних лісових ділянок
ДП «Новоград-Волинське ДЛМГ»

Найменування та ознаки особливо захисних лісових ділянок	Норми виділення особливо захисних лісових ділянок	Площа, обчислена за нормативами, га
1.Лісові ділянки на схилах ярів, балок, обривів, осипів і зсувів	Лісові ділянки, що прилягають до брівки обриву, на відстані 100 метрів	2,0
2.Лісові ділянки уздовж берегів річок, суднохідних і магістральних каналів, навколо озер та водоймищ (берегозахисні лісові ділянки)	Лісові ділянки шириною 200 метрів, але не більше ширини виділеної смуги лісів уздовж берегів річок і шириною 150 метрів де смуги лісів не виділено	1565,9
3.Лісові ділянки, що мають спеціальне господарське значення	Лісові ділянки зростання чи оселення рідкісних видів рослин і тварин, лісові ділянки, що використовуються для цілей насінництва і селекції, насадження - медоноси, лісові ділянки, що мають спеціальна господарське значення, лісові ділянки еталонних і унікальних насаджень, лісові ділянки з перевагою порід, що не підлягають рубанню	493,8
4.Лісові ділянки, що прилягають до забудованих земель	Лісові ділянки шириною 50 метрів у лісах, де дозволяється проведення рубок головного користування, уздовж меж забудованих земель	115,5
5.Лісові ділянки, що прилягають до залізниць, автомобільних доріг державного значення, державного кордону	Лісові ділянки шириною 50 метрів у лісах, де дозволяється проведення рубок головного користування, уздовж смуг відведення автомобільних доріг державного значення	283,3

продовження

Найменування та ознаки особливо захисних лісових ділянок	Норми виділення особливо захисних лісових ділянок	Площа, обчислена за нормативами, га
6.Лісові ділянки на особливо охоронних частинах заказників	Лісові ділянки у межах особливо охоронних частин заказників, площа яких визначається згідно з положенням про заказник	963,1
ВСЬОГО:		**3423,6**

Примітка: Загальна площа особливо захисних лісових ділянок обчислена за нормативами становить 3423,6 га, у тому числі:

- вкриті лісовою рослинністю лісові ділянки – 3193,3 га;
- не вкриті лісовою рослинністю лісові ділянки – 230,3 га; із них:
- незімкнуті лісові культури – 201,2 га;
- зруби – 20,3 га;
- галявини – 1,5 га;
- загиблі насадження – 4,3 га;
- рідколісся – 3,0 га.

Додаток 13

ВІДОМОСТІ
щодо площі особливо захисних ділянок
ДП «Овруцьке ЛГ»

Найменування та ознаки особливо захисних лісових ділянок	Нормативи виділення особливо захисних лісових ділянок	Площа, обчислена за нормативами, гектарів	Місцезнаходження особливо захисних лісових ділянок (лісництво, квартал, виділ)
Лісові ділянки на особливо охоронних частинах заказників	Лісові ділянки у межах особливо охоронних частин заказників, площа яких визначається згідно з положенням про заказники	2015,2	**Прилуцьке лісництво** кв.70 вид.1-3;5-16;18;19;21-31; кв.71 вид.1-5;7-10;12-17;20;21;23-31; 32-37;39;41-44; кв.76 вид.1-12;14; 16-20; 22-35;37-53 **Піщаницьке лісництво** кв.20 вид.1-22;24-40;кв.24 вид.1-50; кв.25 вид.1-4;6-11;12-16;19-24;26-31; кв.26 вид.1-28;30-35;кв.29 вид.1-15; 18-28;кв.30 вид.1-18;21;22; 24-34;37-45;кв.31 вид.1-32;34;36-38; кв.32 вид.1-3;5;7-15;18-27;29;30;32; 33;37-44;кв.33 вид.1-25;кв.36 вид.1-8;10;12-31;кв.37вид.1-5;7-39; 41-43;кв.38 вид.1-6;10;12-15;17-19; кв.39 вид.1-14;17-19;кв.40 вид.1-5; 7-10;кв.41 вид.1;2;4-10;12-14;16-20 **Овруцьке лісництво** кв.4 вид.1-41;кв.5 вид.1-26;29-31; 33-62
Лісові ділянки уздовж берегів річок, суднохідних і магістральних каналів, навколо озер та водоймищ (берегозахисні лісові ділянки)	Лісові ділянки шириною 200 метрів, але не більше ширини виділеної смуги лісів уздовж берегів річок, навколо озер та водоймищ і шириною 150 метрів - де смуги лісів не виділено	544,5	**Прилуцьке лісництво** кв.1 вид.1-5;8;9;11;13-15; кв.2 вид.1-10;кв.3 вид.1,2,4,30;кв.4 вид.1-5;8;9;12;14-21;кв.5 вид.1-5; кв.7 вид.1-9;22;23;27;кв.8 вид.1;2;4;5; 9-12;14-16;кв.1 вид.1-7;11-13;кв.14 вид.2;3;7;11;кв.80 вид.1;10;24;27;31; кв.1;8;12;14;16;18;21;24 **Піщаницьке лісництво** кв.1 вид.33;37;кв.4 вид.28;30;кв.6 вид.36;кв.8 вид.24;кв.12 вид.1;7; 17;18;кв.21 вид.51;кв.27вид.10 **Овруцьке лісництво** кв.1 вид.34;кв.52 вид.12-15;23;29; 31;32;34-37;39;кв.55 вид.2-6 **Гладковицьке лісництво** кв.24вид.46;кв.48 вид.21

Найменування та ознаки особ-ливо захисних лісових ділянок	Нормативи виділен-ня особливо захис-них лісових ділянок	Площа, обчислена за нормативами, гектарів	Місцезнаходження особливо захисних лісових ділянок (лісництво, квартал, виділ)
			Ігнатпільське лісництво кв.21 вид.1;3;12-14;21;22;25;32;41; 42;47;54;58;кв.26 вид.21-23;26; 40;41;46-49;53;72;75;кв.35 вид.14; кв.36 вид.4;13;14;17;19;40;41; кв.37 вид.35-37;40;кв.42 вид.19; кв.48 вид.12-16;20;22;28-31;33-37; 39;41-44;46-48;кв.49вид.3;кв.50 вид.14;6;9-12;28;34;42;кв.51 вид.2;4; 6;10-13;15;18;21-24;32;кв.52 вид.1-5; 10;11;13;16;18;22;36;кв.54 вид.36-40; 47-50;кв.55 вид.17;29-32;36-38;40; кв.56 вид.10;12;14-16;18;19;20;25; кв.57 вид.2-10;кв.58 вид.41;кв.60 вид.54;55;64
Лісові ділянки на малопотужних кам'янистих ґрунтах	Лісові ділянки (смуги лісів) на малопотужних кам'янистих ґрунтах з наявністю каміння і скельних оголень,що виходять на поверхню на площі більш як, 50 відсотків лісової ділянки	2,2	**Піщаницьке лісництво** кв.44 вид.21-24
Лісові ділянки навколо токовищ глухарів	Лісові ділянки з радіусом 300 м навколо токовищ глухарів; на 10 тис. га виділяється не більше трьох таких ділянок	106,5	**Прилуцьке лісництво** кв.3 вид.41;42;кв.6 вид.5;7;кв.41 вид.14;31;кв.44 вид.1-5;кв.64 вид.15 **Бережестське лісництво** кв.80 вид.4;5;11-13;16;17-2;26;28;29; 30-36
Лісові ділянки, що прилягають до залізниць, автомобільних доріг державного значення, державного кордону	Лісові ділянки шириною 50 метрів, у лісах де дозволяється проведення рубок головного користування, уздовж смуг відведення залізниць, автомо-більних доріг дер-жавного значення і державного кордону	430,6	**Прилуцьке лісництво** кв.3 вид.31;35 **Бережестське лісництво** кв.18 вид.55;кв.19 вид.4;10;11;14; 41-43;кв.24 вид.64;65;кв.25 вид.32;36; 44;45;47;;49;54;56;58;63; кв.26 вид.1;кв.27 вид.3;9;17;25;кв.31 вид.6;12;13;16;кв.32 вид.7;14-16;20; 22;24;28; 42;кв.33 вид.6-9;11-14; кв.35вид.52;55;59;61;64-66;77;78;80; 83;85;87-90;кв.36 вид.1;2;4;кв.39 вид.4-6;11-13;18;22;28;31;33;83;85; кв.40 вид.5;11;13;15;кв.44 вид.6-8; 12;16;21;42;кв.51 вид.11;13;22;23; кв.59 вид.8;9;12;13;22;24;26;27;29;39; 40;46-48;55;58;59;65-69;73-75;кв.66

Найменування та ознаки особливо захисних лісових ділянок	Нормативи виділення особливо захисних лісових ділянок	Площа, обчислена за нормативами, гектарів	Місцезнаходження особливо захисних лісових ділянок (лісництво, квартал, виділ)
			вид.13;23;29;30;кв.67 вид.2-4;13;18; кв.74 вид.32-37; кв.75 ид.6;14;19;20; 24-26;40;кв.84 вид.6;7;23;27; кв.85 вид.5;7;8 **Піщаницьке лісництво** кв.3 вид.3;9;12;18;21;26;кв.7 вид.5; 18;25;кв.11 вид.7;13;17;26;29;кв.16 вид.4;9;10;14;17;25;30;31;39;40;41 **Овруцьке лісництво** кв.1 вид.1;8;17;28;30;32;48;кв.7 вид.1; 11;21;26;27;кв.12вид.2;3;11;12;15; кв.14 вид.1;9;10;19;22;29;30;37;кв.18 вид.7-9;14;16;17;19-21;24-26;30;37; 41-43;46-48;51;52; кв.21 вид.10;23; 27;32;42;кв.25 вид.2;3;7;8;13-15;21; 24-26; кв.28 вид.1;3;6;10;кв.33 вид.3; 5;6;9;15;кв.41вид.1;4;19;кв.46 вид.10; кв.47вид.2;3;8;10;11;13;14;18;20; кв.50вид.4;5;8;14;15;18;19;25;26;30; 50;51;53;57;кв.53 вид.51;56-60; кв.54 вид.6;7;18-20;29;кв.71 ид.16;17; 20;22;46;47;53-55 **Гладковицьке лісництво** кв.23 вид.5;8;12;13;19;22;23;25;кв.30 вид.3;4;6-9;19;24;28;38; кв.37 вид.1;14 **Ігнатпільське лісництво** кв.13 вид.3;8;21-23;26;кв.14 вид.11; 12;17;18;28;29;38;39;кв.15 вид.1; кв.18 вид.2;3;8;11;16;17;кв.19 вид.6-8;12-14;25;30;34;35;57;кв.22 вид.4;7;9;10;13;14;17;22;23;28;33;42; 49;кв.23 вид.1;2;4;13;23;24;32;35; кв.24 вид.1;2;8;11;17;кв.26 вид.3;4; 12;24;28;30;33;кв.27 вид.5;13;19;22; 24;35; 41;46;48;51;57;кв.28 вид.1;4;8; 12;18;кв.29 вид.1;кв.36 вид.5;6;10;16; 25;27;35;кв.37 вид.9;22;26;кв.43 вид.6;8;14;кв.44 вид.14;24;30;36;37; 46;47;52;53;57;58;кв. 60 вид.7;14; 16-18;22;25;29;33-35;38;41;42

Найменування та ознаки особливо захисних лісових ділянок	Нормативи виділення особливо захисних лісових ділянок	Площа, обчислена за нормативами, гектарів	Місцезнаходження особливо захисних лісових ділянок (лісництво, квартал, виділ)
Лісові ділянки навколо лікувавльно-оздоровчих об'єктів навколо мінеральних джерел, яки використовуються з лікувальною метою або мають перспективне значення	Лісові ділянки радіусом 1 кілометр	87,7	**Овруцьке лісництво** кв.46 вид.1;2;4-9;22-29;33;35-37; 41-43;46-48;кв.47 вид.1;7;9;15;22;23; 47;57;кв.57 вид.5;6;12;21;56
Лісові ділянки, що прилягають до забудованих територій	Лісові ділянки шириною 50 м у лісах, де дозволяється проведення рубок головного користування, уздовж межі забудованих земель	91,2	**Бережестське лісництво** кв.43 вид.2;3;12;13;17;24;29;78; кв.44 вид.1-5 **Овруцьке лісництво** кв.69 вид.1;3;42;кв.71 вид.5-7 **Гладковицьке лісництво** кв.23 вид.1;2;4;6;14;18; **Ігнатпільське лісництво** кв.43 вид.10;12;13;18;кв.44 вид.2-4; 6-9;20;31;38;41;45;59
Лісові ділянки, що мають спеціальне господарське значення	Лісонасінні, горіхоплідні, плодово-ягідні, медоносні, постійні науково-дослідні та інші лісові ділянки, що мають спеціальне господарське значення	433,7	**Бережестське лісництво** кв.27 вид.2;кв.35 вид.38;39;41;44;45; 49;54;57;58;62 **Піщаницьке лісництво** кв.2 вид.6;кв.7 вид.8;кв.10 вид.3;4; кв.45 вид.12;кв.65 вид.10;кв.69 вид.7 **Овруцьке лісництво** кв.1 вид.2-5;9;11;14;15-16;18;19;22; 26;29;31;33;36;38;45;47;кв.2 вид.13; 23;кв.3 вид.19;кв.7 вид.2-5;кв.8 вид.11; 22;40;42;кв.9 вид.5;9; кв.10 вид.6;27;кв.13 вид.3;6;8;14; 19; 25;26; кв.15 вид.7;9;20;кв.16 вид.36; кв.17 вид.9;20;кв.18 вид.35;53-55;67; 73; кв.23 вид.15;кв.24 вид.22;кв.28 вид.2; кв.29 вид.10;39;41;кв.30 вид.37;39; 42;кв.31 вид.32;кв.33 вид.22;кв.35 вид.6;28;кв.37 вид.7;8;43; 45;46; кв.38 вид.1-3;кв.39 вид.3;кв.42 вид.4; 5; кв.50 вид.21;34;кв.55 вид.7; 15;34; кв.57 вид.32; кв.59 вид.24; кв.60 вид.9;10;кв.62 вид.8;11;15; 17;кв.65 вид.16;кв.68 вид.26; кв.70 вид.2; кв.73 вид.5

Найменування та ознаки особливо захисних лісових ділянок	Нормативи виділення особливо захисних лісових ділянок	Площа, обчислена за нормативами, гектарів	Місцезнаходження особливо захисних лісових ділянок (лісництво, квартал, виділ)
			<u>Гладковицьке лісництво</u> кв.10 вид.1-3;5;6;10;16;19;кв.11 вид.1-5;21;22;24;29;46;кв.12 вид.3; кв.13 вид.2;кв.15 вид.3;10;19;28;33; кв.16 вид.8;15;25;кв.19вид.40;кв.20 вид.12;21;28;35;44;51;кв.23 вид.50; кв.24 вид.4;5;29;42;кв.25 вид.8;9;12; 24;28;30;кв.26 вид.1;3;5;8;14;17;26; 35;38;51;кв.27 вид.7;19;30;кв.31 вид.21;25;29;31;кв.33вид.3;4;29; кв.35 вид.4;41;кв.35 вид.4;21;кв.36 вид.12;кв.38вид.12;19;21;кв.39 вид.1; кв.45 вид.1;6;кв.46 вид.1;2;6-8;14-17; кв.47 вид.6;кв.48 вид.11;17;19;22; 23;27;30 **<u>Ігнатпільське лісництво</u>** кв.8 вид.12;кв.15 вид.38;кв.36 вид.2; 3;12;24;28;30;31;36;кв.37вид.1;2; 15;28;кв.44 вид.64;66-68;72; кв.49 вид.44;кв.56 вид.1;кв.61 вид.11;28; 32;40;43;кв.65 вид.17
Радіоактивно забруднені лісові ділянки	Лісові ділянки із щільністю забруднення ґрунту більше 10 Кі/кв.км	2714,6	**<u>Бережестське лісництво</u>** кв.29 вид.1-22;кв.58 вид.1-6;9;11-14; 16-19;21-30;32-38;40;кв.78 вид.1-3; 5-8;10;12-19;21;22;24-33;35-39;42; кв.81 вид.1-9;11-22;24-28;кв.83 вид.1-24;27;кв.84 вид.1-3;5;8-13; 15-22;24-26;29-34;кв.85 вид. 1-4; 11-16 **<u>Піщаницьке лісництво</u>** кв.47 вид.1-24;кв.56 вид.1-25;кв.70 вид.1-22;24-34 **<u>Овруцьке лісництво</u>** кв.12 вид.1;4-10;13;14;16-19;23-37; кв.19вид.1-3;5-44;кв.20 вид.1-6;8-15; 17-28;30;31;33-35;37-39;41-45;47-58; кв.21 вид.1-6;8;9;12-14;16;18;20-22; 28-31;33;34;36-41;43-46;кв.25 вид.1;4;9-12;16-18;20;22;23;27;31-37; 39-44;46-51;53-65;кв.26 вид.1-7;9-45; кв.27 вид.1-3;5-23;26-40;кв.32 вид.1-33;36-39; кв.34 вид.1-15;18-26; 28; кв.40 вид. 1-11;14-45;кв.43 вид.1-7;9;10;12;13;кв.44 вид.1-24; кв.58 вид.1-18;20-33

Найменування та ознаки особливо захисних лісових ділянок	Нормативи виділення особливо захисних лісових ділянок	Площа, обчислена за нормативами, гектарів	Місцезнаходження особливо захисних лісових ділянок (лісництво, квартал, виділ)
			Гладковицьке лісництво кв.2 вид.1-16;18-40;42;43;45-49;кв.6 вид.1-3;5-25;27-54;кв.7 вид.1-40; кв.9 вид. 1;2;4;5;8;10;11;13-17;19; 21-30;32;34-38;40-46;48-54;56;58-62; 64-66;68;69;кв.14 вид.1-14;16-43;45; 46;48-50;кв.17 вид.1-21;23-38;40-45; кв.28 вид.1-11;13-24
Разом:		**6426,2**	
В тому числі:	вкриті лісом	6368,8	
	зруби	15,5	
	галявини	3,7	
	загиблі насадження	8,0	
	рідколісся	0,3	
	незімкнуті лісові культури	29,9	

Додаток 14

ВІДОМОСТІ
щодо площі особливо захисних лісових ділянок
ДП „Овруцьке СЛГ"

Найменування та ознаки особливо захисних лісових ділянок	Нормативи виділення особливо захисних лісових ділянок	Площа, обчислена за нормати-вами, га
Берегозахисні лісові ділянки	Лісові ділянки шириною 200 метрів, але не більше ширини виділеної смуги лісів, уздовж берегів річок, навколо озер, водоймищ та інших водних об'єктів і шириною 150 м - де смуги лісів не виділено	529,1
Лісові ділянки на особливо охоронних частинах заказників	Лісові ділянки у межах особливо охоронних частин заказників, площа яких визначаються згідно з положенням про заказник	3937,1
Лісові ділянки, що прилягають до заліз-ниць, автомобільних доріг державного значення, державного кордону	Лісові ділянки шириною 50 метрів у лісах де дозволяється проведення рубок головного користування, уздовж смуг відведення залізниць, автомобільних доріг державного значення і державного кордону	533,1
Радіоактивно забруднені лісові ділянки	Лісові ділянки із щільністю забруднення ґрунту більше як 10 Кі/км^2 Cs	4668,6
Лісові ділянки, що мають спеціальне господарське значення	Інші лісові ділянки, що мають спеціальне господарське значення	24,0
Разом		**9691,9**

Виключено 43,3 га інших категорій лісових ділянок: зрубів – 7,6 га, загиблих насаджень – 29,6 га, незімкнених культур – 6,1 га.

Додаток 15

ВІДОМОСТІ
щодо площі особливо захисних лісових ділянок
ДП „Олевське ЛГ"

Найменування та ознаки особливо захисних лісових ділянок	Нормативи виділення особливо захисних лісових ділянок	Площа, обчислена за нормативами, га
Берегозахисні лісові ділянки	Лісові ділянки шириною 200 метрів, але не більше ширини виділеної смуги лісів, уздовж берегів річок, навколо озер, водоймищ та інших водних об'єктів і шириною 150 м - де смуги лісів не виділено	287,6
Лісові ділянки на особливо охоронних частинах заказників	Лісові ділянки у межах особливо охоронних частин заказників, площа яких визначаються згідно з положенням про заказник	15043,2
Лісові ділянки, що прилягають до залізниць, автомобільних доріг державного значення, державного кордону	Лісові ділянки шириною 50 метрів у лісах де дозволяється проведення рубок головного користування, уздовж смуг відведення автомобільних доріг державного значення і державного кордону	256,9
Лісові ділянки, що прилягають до забудованих земель	Лісові ділянки шириною 50 м у лісах де дозволяється проведення рубок головного користування уздовж межі забудованих земель	11,9
Лісові ділянки, що мають спеціальне господарське значення	Лісові ділянки, що використовуються для насінництва і селекції, медоносні та інші лісові ділянки, що мають спеціальне господарське значення	3610,2
Лісові ділянки навколо токовищ глухарів	Лісові ділянки радіусом 300 м навколо токовищ глухарів	316,5
Радіоактивно забруднені лісові ділянки	Лісові ділянки із щільністю забруднення ґрунту більше як 10 Кі/км^2	73,0
Разом		**19599,3**

В тому числі до площі особливо захисних лісових ділянок включено 208,0 га не зімкнутих лісових культур, 183,2 га зрубів, 260,9 га загиблих насаджень, 72,3 га рідколісь, 2,5 га галявин.

Додаток 16

ВІДОМОСТІ
щодо площі особливо захисних лісових ділянок
ДП „Попільнянське ЛГ"

Найменування та ознаки особливо захисних лісових ділянок	Нормативи виділення особливо захисних лісових ділянок	Площа, обчислена за нормативами, га
Берегозахисні лісові ділянки	Лісові ділянки шириною 200 метрів, але не більше ширини виділеної смуги лісів, уздовж берегів річок, навколо озер, водоймищ та інших водних об'єктів і шириною 150 м - де смуги лісів не виділено	819,1
Лісові ділянки на особливо охоронних частинах заказників	Лісові ділянки у межах особливо охоронних частин заказників, площа яких визначаються згідно з положенням про заказник	708,9
Лісові ділянки, що прилягають до залізниць, автомобільних доріг державного значення	Лісові ділянки шириною 50 метрів у лісах де дозволяється проведення рубок головного користування, уздовж смуг відведення автомобільних доріг державного значення	220,4
Лісові ділянки навко-ло оздоровчих та рекреаційних територій	Лісові ділянки радіусом 0,5 кілометрів	322,0
Лісові ділянки, що прилягають до забудованих земель	Лісові ділянки шириною 50 м у лісах де дозволяється проведення рубок головного користування уздовж межі забудованих земель	145,3
Лісові ділянки, що мають спеціальне господарське значення	Лісові ділянки, що використовуються для насінництва і селекції, медоносні та інші лісові ділянки, що мають спеціальне господарське значення	583,0
Лісові ділянки на схилах ярів, балок, обривів, осипів і зсувів	Лісові ділянки, що прилягають до обривів яру, балки, осипу чи зсуву на відстані 100 м	15,2
Лісові ділянки у ярах, балках і річкових долинах	Лісові ділянки (смуги лісів) з крутизною схилів 25 і більше градусів , а також розташовані у ярах, на зсувних берегах балок і річкових долинах незалежно від крутизни їх схилів	29,8
Разом		**2843,7**

Примітка: особливо захисні ділянки виділені в тому числі на не вкритих лісовою рослинністю лісових ділянках на площі 27,8 га.

Додаток 17

ЗАГАЛЬНІ ВІДОМОСТІ
щодо площі особливо захисних лісових ділянок
ДП «Радомишльське ЛМГ»

Найменування та ознаки особливо захисних лісових ділянок	Нормативи виділення	Площа, обчислена за нормативами, гектарів
Лісові ділянки на схилах ярів, балок, обривів, осипів і зсувів	Лісові ділянки, що прилягають до брівок яру, балки,обриву,осипу чи зсуву на відстані 100 метрів	73,8
Лісові ділянки уздовж берегів річок, суднохідних і магістральних каналів, навколо озер та водоймищ (берегозахисні лісові ділянки)	Лісові ділянки шириною 200 м, але не більше ширини виділеної смуги лісів уздовж берегів річок, навколо озер, водоймищ та інших водних об'єктів, і шириною 150 м - де смуги лісів не виділено.	579,0
Лісові ділянки, що мають спеціальне господарське значення	Лісонасінні, медоносні та інші лісові ділянки, що мають спеціальне господарське значення	235,6
Лісові ділянки, що прилягають до забудованих земель	Лісові ділянки шириною 50 м у лісах, де дозволяється проведення рубок головного користування , уздовж межі забудованих земель	95,6
Лісові ділянки, що прилягають до залізниць , автомобільних доріг державного значення, державного кордону	Лісові ділянки шириною 50 м (у рівнинних лісах) , у лісах де дозволяється проведення рубок головного користування, уздовж смуг відведення залізниць, автомобільних доріг державного значення і державного кордону	377,2
Лісові ділянки на особливо охоронних частинах заказників	Лісові ділянки у межах особливо охоронних частин заказників, площа яких визначається згідно з положенням про заказник	1056,8
Лісові ділянки навколо оздоровчих та рекреаційних територій	Лісові ділянки радіусом 1 км навколо оздоровчих територій та 0,5 км навколо рекреаційних територій: баз відпочинку, пансіонатів, психдиспансеру, дитячих таборів	142,4
РАЗОМ		2560,4

Примітка: Загальна площа особливо захисних лісових ділянок 2560,4 га, із них не вкриті лісовою рослинністю лісові ділянки складають 119,6 га, в тому числі: 10,6 га – зруби; 88,1 га – незімкнуті лісові культури; загиблі насадження - 6,7 га; рідколісся – 14,2 га.

Додаток 18

ЗАГАЛЬНІ ВІДОМОСТІ
щодо площі особливо захисних лісових ділянок
ДП «Словечанське ЛГ»

Найменування та ознаки особливо захисних лісових ділянок	Нормативи виділення особливо захисних лісових ділянок	Площа, обчислена за нормативами, гектарів
1. Лісові ділянки навколо витоків річок	Лісові ділянки навколо витоків річок, уздовж яких виділено смуги лісів радіусом, що дорівнює ширині смуги, встановленої для такої річки, але не більш як 300 м, а навколо верхів'я річок, уздовж берегів яких смуги лісів не виділені, – радіусом, що дорівнює ширині берегозахисних ділянок лісу, виділених для такої річки	31,8
2. Лісові ділянки уздовж берегів річок, суднохідних і магістральних каналів, навколо озер та водоймищ (берегозахісні лісові ділянки)	Лісові ділянки шириною 200 м, але не більше ширини виділеної смуги лісів уздовж берегів річок, навколо озер, водоймищ та інших водних об'єктів, і шириною 150 м - де смуги лісів не виділено	2574,4
3. Лісові ділянки навколо токовищ глухарів	Лісові ділянки з радіусом 300 метрів навколо токовищ глухарів на 10 тис.га лісового фонду виділяється не більше трьох таких ділянок	486,1
4. Лісові ділянки, що мають спеціальне господарське значення	Лісонасінні, медоносні та інші лісові ділянки, що мають спеціальне господарське значення	727,4
5. Лісові ділянки, що прилягають до забудованих земель	Лісові ділянки, шириною 50 м у лісах, де дозволяється проведення рубок головного користування, уздовж межі забудованих земель	39,7
6. Лісові ділянки, що прилягають до залізниць, автомобільних доріг державного значення, державного кордону	Лісові ділянки шириною 50 метрів (у рівнинних лісах) у лісах, де дозволяється проведення рубок головного користування, уздовж смуг відведення залізниць, автомобільних доріг державного значення і державного кордону	282,8
7. Лісові ділянки на особливо охоронних частинах заказників	Лісові ділянки у межах особливо охоронних частин заказників, площа яких визначається згідно з положенням про заказник	17013,2

продовження

Найменування та ознаки особливо захисних лісових ділянок	Нормативи виділення особливо захисних лісових ділянок	Площа, обчислена за нормативами, гектарів
8. Ліси на малопотужних кам'янистих ґрунтах	Лісові ділянки на малопотужних кам'янистих ґрунтах з наявністю каміння, що виходить на поверхню на площі більше як 50 відсотків лісової ділянки	16,5
9. Ліси навколо кам'янистих розсипів	Лісові ділянки шириною 100 м навколо кам'янистих розсипів	0,3
РАЗОМ		**21172,2**

Примітка: Загальна площа особливо захисних лісових ділянок 21172,2 га, із них не вкриті лісовою рослинністю лісові ділянки складають 71,1 га , в тому числі: 37,4 га – зруби; 33,7 га – загиблі насадження.

Додаток Г

Паперова копія електронного документа

МІНІСТЕРСТВО ЗАХИСТУ ДОВКІЛЛЯ ТА ПРИРОДНИХ РЕСУРСІВ УКРАЇНИ (МІНДОВКІЛЛЯ)

Департамент екологічної оцінки
вул. Митрополита Василя Липківського, 35, м. Київ, 03035, 206-31-40,
E-mail: info@mepr.gov.ua

_____ На № _____

ФІЛІЯ «СТОЛИЧНИЙ ЛІСОВИЙ ОФІС» ДЕРЖАВНОГО СПЕЦІАЛІЗОВАНОГО ГОСПОДАРСЬКОГО ПІДПРИЄМСТВА «ЛІСИ УКРАЇНИ»
03115, місто Київ, вул. Святошинська, будинок 30

Департамент екологічної оцінки Міністерства захисту довкілля та природних ресурсів України повідомляє, що:

відповідно до повідомлення про плановану діяльність філії «Столичний лісовий офіс» Державного спеціалізованого господарського підприємства «Ліси України», яка підлягає оцінці впливу на довкілля (реєстраційний номер справи 12540 у Єдиному реєстрі з оцінки впливу на довкілля), щодо спеціального використання лісових ресурсів у порядку проведення рубок головного користування на території лісового фонду Коростишівського надлісництва філії «Столичний лісовий офіс» Державного спеціалізованого господарського підприємства «Ліси України», розпочато процедуру оцінки впливу на довкілля у відповідності до законодавства;

з дня офіційного оприлюднення зазначеного повідомлення про плановану діяльність зауваження і пропозиції від громадськості щодо планованої діяльності до Міністерства захисту довкілля та природних ресурсів України не надходили.

МІНІСТЕРСТВО ЗАХИСТУ ДОВКІЛЛЯ ТА ПРИРОДНИХ РЕСУРСІВ УКРАЇНИ Ідентифікаційний код 43672853 ДЛЯ ДОВІДОК

Директор Департаменту **Марина ШИМКУС**

Інна Теличко 206 31 40

UB
Міндовкілля
№21/21-04/2063-25 від 25.04.2025
КЕП: Шимкус М. О. 25.04.2025 15:20
3FAA9288358EC00304000000E8FC340007B0D600
Сертифікат дійсний з 16.07.2024 17:52 до 16.07.2026 17:52

–Товариство з обмеженою відповідальністю
«ДРОН ЛЕНД»

Оцінка впливу господарської діяльності на ґрунтовий покрив, окремих лісових кварталів та виділів у ФІЛІЇ «КОРОСТИШІВСЬКЕ ЛІСОВЕ ГОСПОДАРСТВО» ДЕРЖАВНОГО СПЕЦІАЛІЗОВАНОГО ГОСПОДАРСЬКОГО ПІДПРИЄМСТВА «ЛІСИ УКРАЇНИ»

(Житомирська область)

Від Виконавця:

Директор

ТОВ «ДРОН ЛЕНД» **О.І. Коломієць**



Канд.с.-г.наук, ґрунтознавець **В.О. Зуза**

Київ 2024

ЗМІСТ

ВСТУП 3
1. Опис місця проведення планованої діяльності 4
2. Морфологічний опис ґрунтових профілів 7
3. Характеристика ґрунтів 75
ВИСНОВОК 77
Використані джерела: 79
Додатки 80



ВСТУП

Згідно договору № 23 27-08/2024 від 27 серпня 2024 р. з філією «Коростишівське лісове господарство» Державного спеціалізованого господарського підприємства «Ліси України», виконано комплекс польових, лабораторних та аналітичних робіт з оцінки впливу діяльності (ОВД) вказаного лісогосподарського підприємства на ґрунтовий покрив.

Під час польових досліджень було закладено 34 ґрунтові розрізи, проведені фотофіксація ґрунтових профілів та рослинного покриву в місцях їх закладання, опис ґрунтових профілів з визначенням морфологічних ознак генетичних горизонтів, відібрані зразки ґрунту для подальшого лабораторного дослідження, визначені географічні координати цих розрізів з метою можливості подальших моніторингових та інших робіт. У польових умовах визначалась наявність проявів ерозійних процесів та ризики їх виникнення чи поширення після проведення лісорубних робіт. Досліджені морфологічні ознаки генетичних горизонтів та проведені лабораторні роботи дали можливість визначити видовий склад ґрунтів, їх водно-фізичні та фізико-хімічні властивості.



1. Опис місця проведення планованої діяльності

Філія «Коростишівське лісове господарство» ДП «Ліси України» розташована у східній частині Житомирського та північно-східній частині Бердичівського районів Житомирської області. В її склад входять Андрушівське, Дубовецьке, Івницьке, Корнинське, Коростишівське, Кропивнянське, Попільнянське, Ружинське, Смолівське, Ходорківське лісництва.

Адреса: 12525, Україна, Житомирська область, Житомирський район, село Мамрин, вул. Промислова, 9.

Площа земель лісового фонду становить 48 569,8 га.

Територія дослідження знаходиться у двох природно-кліматичних зонах – Лісостепу та Поліссі. Фізико-географічно вона відноситься до області Житомирського Полісся Поліського краю зони мішаних (хвойношироколистяних) лісів та Північно-Східної Придніпровської височинної області Подільсько-Придніпровського краю зони широколистяних лісів Східноєвропейської рівнини. Ці території суттєво відрізняються геологічною будовою, ландшафтною структурою, ґрунтами, лісистістю, ступенем сільськогосподарського освоєння території та видовим складом рослинного світу.

Згідно з тектонічним районуванням лісові ділянки філії розташовані в межах Бузько-Росинського мегаблоку Українського щита Східноєвропейської дорифейської платформи.

Рельєф більшої частини території дослідження (Полісся) переважно низовинний, мало розчленований. Територія Лісостепу знаходиться в межах Придніпровської височини, поверхня якої представляє пологохвилясту рівнину, розчленовану річковими долинами, ярами та балками.

Серед четвертинних відкладів в межах території філії найбільшого поширення отримали льодовикові, водно-льодовикові, еолово-делювальні відклади, леси та лесоподібні суглинки, а вздовж річок – алювіальні відклади заплав.

Клімат району розташування філії помірно-континентальний, з теплим вологим літом і м'якою хмарною зимою. Він залежить від основних кліматоутворюючих факторів: сонячної радіації, атмосферної циркуляції, форм рельєфу, а також лісистості і заболоченості, які впливають на формування місцевих мікрокліматичних відмін.

Середня багаторічна температура найхолоднішого місяця (січня) становить -6°, найтеплішого (липня) +17+19°. Середня річна температура становить +6+7°. Найбільші морози бувають у січні та лютому і досягають мінус 30°. Тривалість безморозного періоду 150 -170 днів. Сума додатних температур повітря (понад 10) коливається від 2400° на півночі, до 2600° на півдні. Тривалість періоду з середньодобовими температурами вище 0° становить 240 -260 днів. На території області протягом року випадає 550-600 мм опадів. Максимум опадів

припадає на літні місяці: червень, липень, серпень (40-45% річної кількості опадів). Влітку досить часто бувають зливи, грози. Сума опадів у період активної вегетації становить 300 - 350 мм. Сніговий покрив у більшості районів області рівномірний (10-30 см) і триває 95-110 днів, але нестійкий через часті відлиги. В цілому він достатній для захисту озимини від вимерзання і накопичення ґрунтової вологи.

Найважливішими водними артеріями району розташування лісових масивів лісгоспу є річки Ірпінь, Тетерів, Здвиж, Ів'янка, Унава.

Згідно геоботанічного районування територія лісгоспу відноситься до Центральнополіського округу грабово-дубових, дубових, дубово-соснових лісів, заплавних луків та евтрофних боліт Поліської підпровінції хвойно-широколистяних лісів Східноєвропейської (сарматської) провінції хвойно-широколистяних та широколистяних лісів Європейської широколистянолісової області, а також Північного Правобережнопридніпровського округу грабово-дубових, дубових лісів, остепнених луків та лучних степів Української лісостепової підпровінції Східноєвропейської лісостепової провінції дубових лісів, остепнених луків та лучних степів Лісостепової підобласті Євразійської степової області.

В цілому м'який клімат території дослідження, тривалий вегетаційний період і достатня вологість створюють сприятливі умови для успішного зростання як листяних, так і хвойних порід та успішного їх природного відновлення.

Ґрунти та їх материнські породи Поліської частини сформовані переважно на льодовикових та водно-льодовикових відкладах. Близьке розташування кристалічних порід до поверхні землі обумовлює розвиток процесів заболочування, які уповільнюють ґрунтоутворення на Поліссі, це призводить до формування в низинах торф'яників, торф'яно-болотних ґрунтів. На підвищених ділянках місцевості та на ділянках з потужним шаром льодовикових відкладів відбуваються процеси формування дерново-підзолистих піщаних та супіщаних ґрунтів з кислою реакцією ґрунтового розчину. Ґрунти східної частини Лісостепу сформовані еолово-делювальними відкладами дніпровського періоду зледеніння. Тут переважають сірі лісові ґрунти та чорноземи. Також на формування ґрунтового покриву великий вплив мали алювіальні відклади вздовж річкових долин, що призвело до формування дернових та болотних видів ґрунтів.

Дослідження ґрунтів проводилось у:

- Андрушівському л-ві: кв. 29, вид. 13 (S = 3,3 га), кв. 53, вид. 4 (S = 4,4 га), кв. 8, вид. 5 (S = 2,1 га);
- Дубовецькому л-ві: кв. 49, вид. 16 (S = 2,0 га), кв. 29, вид. 3 (S = 1,0 га);

ТОВАРИСТВО З ОБМЕЖЕНОЮ ВІДПОВІДАЛЬНІСТЮ "ДРОН ЛЕНД" Ідентифікаційний код 45123585

- Івницькому л-ві: кв. 62, вид. 25 (S = 2,9 га), кв. 51, вид. 10 (S = 5,7 га), кв. 16, вид. 14 (S = 2,9 га), кв. 64, вид. 5 (S = 2,6 га);
- Корнинському л-ві: кв. 86, вид. 5 (S = 18,5 га), кв. 80, вид. 5 (S = 3,9 га), кв. 65, вид. 7 (S = 1,9 га);
- Коростишівському л-ві: кв. 10, вид. 17 (S = 2,7 га), кв. 20, вид. 20 (S = 2,6 га), кв. 3, вид. 29 (S = 1,0 га);
- Кропивнянському л-ві: кв. 34, вид. 20 (S = 2,3 га), кв. 35, вид. 10 (S = 1,4 га), кв. 27, вид. 38 (S = 3,7 га);
- Попільнянському л-ві: кв. 16, вид. 3 (S = 1,7 га), кв. 58, вид. 3 (S = 2,2 га), кв. 59, вид. 8 (S = 2,8 га);
- Ружинському л-ві: кв. 3, вид. 16 (S = 2,1 га), кв. 45, вид. 8 (S = 1,2 га), кв. 35, вид. 15 (S = 1,8 га), кв. 4, вид. 18 (S = 3,2 га);
- Смолівському л-ві: кв. 44, вид. 9 (S = 2,2 га), кв. 49, вид. 9 (S = 3,0 га), кв. 22, вид. 15 (S = 1,4 га), кв. 25, вид. 8 (S = 1,5 га);
- Ходорківському л-ві: кв. 44, вид. 9 (S = 6,9 га), кв. 71, вид. 21 (S = 1,6 га), кв. 66, вид. 20 (S = 1,7 га), кв. 67, вид. 4 (S = 11,0 га), кв. 67, вид. 1 (S = 4,3 га).



2. Морфологічний опис ґрунтових профілів

Ґрунтовий розріз 1 закладений у Дубовецькому лісництві, 29 квартал, 3 виділ (S = 1,0 га). Головна порода представлена дубом звичайним (*Quercus robur* L.) віком 121 рік, супутня порода – граб звичайний (*Carpinus betulus* L.). Підріст – граб. Виділ являє собою пласку рівнинну ділянку. Прояви ерозійних процесів на досліджуваній ділянці не зафіксовані. Ґрунт вкритий геранью робертовою, чистотілом звичайним (проективне покриття 2 %) опалим листям (фото 1.1). Координати: 50°19′04,7″N 29°12′00,2″E.



Фото 1.1

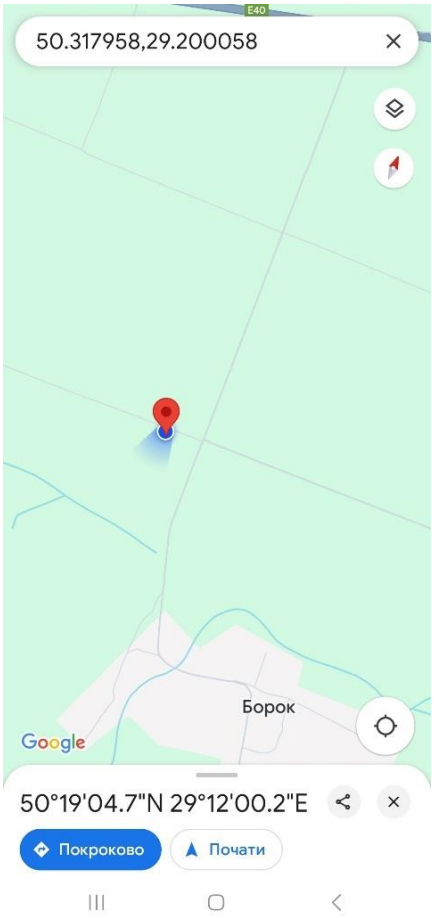

Фото 1.2

Ґрунтовий профіль 1 (фото 1.2)

Генетичні горизонти		*Опис морфологічних ознак генетичних горизонтів*
Індекс	*Глибина (см)*	
Но	0-3	Лісова підстилка складена з напіврозкладеного листя, гілок та коренів
Не	3-9	Попелясто-сірий, вологий, супіщаний, неміцно грудкувата, рихлий, з дрібними коренями, перехід поступовий
Неі	9-18	Бурувато-сірий, вологий, піщаний, неміцно грудкувата, щільний, з дрібними та середніми коренями, перехід поступовий

ТОВАРИСТВО З ОБМЕЖЕНОЮ ВІДПОВІДАЛЬНІСТЮ "ДРОН ЛЕНД" Ідентифікаційний код 45123585

Ie(hp)	18-29	Бурий з світлими та поодинокими сірими плямами, вологий, піщаний, безструктурний, щільний, наявні дрібні корені, перехід ясний
Pi	29-43	Бурувато-жовтий, вологий, піщаний, безструктурний, щільний, наявні дрібні корені, перехід поступовий, хвилястий
P	43-70	Світло-жовтий, вологий, піщаний, безструктурний, щільний, наявні дрібні та середні корені, перехід поступовий
Pgl	70-91	Світло-жовтий з охристо-бурими плямами, вологий, піщаний, безструктурний, щільний, наявні дрібні корені, перехід ясний
PGl	91…	Охристо-бурий з світло-жовтими плямами, вологий, супіщаний, безструктурний, щільний, наявні дрібні корені



Фото 1.2

Дерново-слабопідзолистий супіщаний глеюватий на водно-льодовикових супісках

УКРАЇНА
ТОВАРИСТВО З ОБМЕЖЕНОЮ ВІДПОВІДАЛЬНІСТЮ
"ДРОН ЛЕНД"
Ідентифікаційний код
45123585

Ґрунтовий розріз 2 закладений у Дубовецькому лісництві, 49 квартал, 16 виділ (S = 2,0 га). Головна порода представлена сосною звичайною (*Pinus sylvestris* L.) віком 101 рік, супутні породи – дуб звичайний (*Quercus robur* L.), береза повисла (*Betula pendula* Roth.). Підріст – дуб, горобина. Виділ являє собою пласку рівнинну ділянку. Прояви ерозійних процесів на досліджуваній ділянці не зафіксовані. Ґрунт вкритий вереском, чорницею, мохом, орляком (проективне покриття 90 %), опалим листям, хвоєю (фото 2.1). Координати: 50°21′54,4″N 29°13′28,0″E (фото 2.2).



Фото 2.1

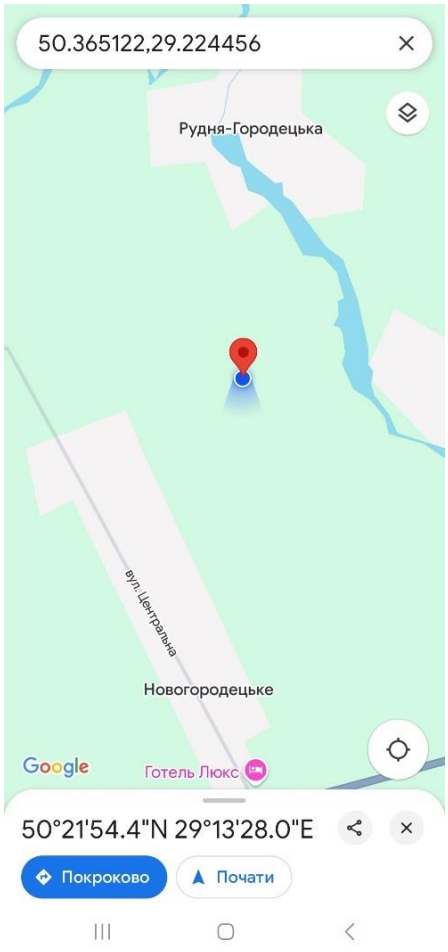

Фото 2.2

Ґрунтовий профіль 2 (фото 2.3)

Генетичні горизонти		*Опис морфологічних ознак генетичних горизонтів*
Індекс	*Глибина (см)*	
Но	0-6	Лісова підстилка складена з напіврозкладеного листя, хвої, гілок та коренів
Eh	6-16	Світло-сірий, вологий, піщаний, безструктурний, слабоущільнений, наявні дрібні та середні корені, перехід поступовий
Ei(h)	16-25	Світло-сірий з бурим відтінком та поодинокими сірими плямами, вологий, піщаний, безструктурний, щільний, наявні дрібні корені, перехід поступовий

Ie	25-27(34)	Бурий з світлими плямами, вологий, піщаний, безструктурний, щільний, наявні дрібні корені, перехід поступовий, хвилястий
Ip	27(34)-43(45)	Бурий з жовтими плямами, вологий, піщаний, безструктурний, щільний, наявні дрібні корені, перехід поступовий, хвилястий
Pi	43(45)-52	Бурувато-жовтий, вологий, піщаний, безструктурний, щільний, з дрібними коренями, перехід ясний
Pigl	52-116	Бурувато-жовтий з охристими плямами, вологий, піщаний, безструктурний, щільний, з дрібними коренями, перехід поступовий
PGl	116…	Охристо-бурий з жовтими плямами, вологий, піщаний, безструктурний, щільний, з дрібними коренями



Фото 2.3

Дерново-середньопідзолистий піщаний глеюватий на водно-льодовикових пісках

ТОВАРИСТВО З ОБМЕЖЕНОЮ ВІДПОВІДАЛЬНІСТЮ "ДРОН ЛЕНД" Ідентифікаційний код 45123585

Ґрунтовий розріз 3 закладений у Смолівському лісництві, 22 квартал, 15 виділ (S = 1,4 га). Головна порода представлена березою повислою (*Betula pendula* Roth.) віком 91 рік, супутні породи – сосна звичайна (*Pinus sylvestris* L.), дуб звичайний (*Quercus robur* L.). Підріст – дуб, клен, ліщина (нещільний). Виділ являє собою пласку рівнинну ділянку. Прояви ерозійних процесів на досліджуваній ділянці не зафіксовані. Ґрунт вкритий ситником, орляком, живокостом лікарським (проективне покриття 90 %), хвоєю, опалим листям (фото 3.1). Координати: 50°15'32.1"N 28°58'02.5"E (фото 3.2).



Фото 3.1

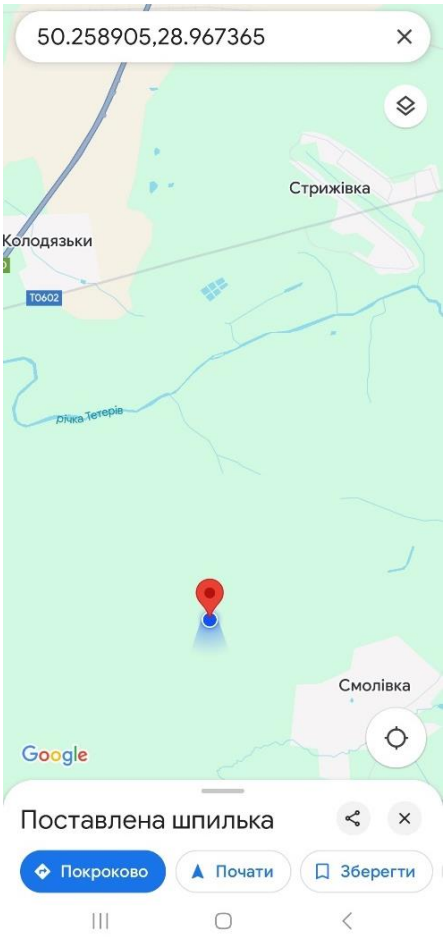

Фото 3.2

Ґрунтовий профіль 3 (фото 3.3)

Генетичні горизонти		*Опис морфологічних ознак генетичних горизонтів*
Індекс	*Глибина (см)*	
Но	0-3	Лісова підстилка складена з напіврозкладеного листя, хвої, гілок та коренів
Не	3-8(11)	Попелясто темно-сірий, вологий, піщаний, безструктурний, слабоущільнений, наявні дрібні корені, перехід поступовий, хвилястий
Іеh	8(11)-15	Сірувато-коричневий, вологий, піщаний, безструктурний, щільний, наявні дрібні корені, перехід поступовий

ТОВАРИСТВО З ОБМЕЖЕНОЮ ВІДПОВІДАЛЬНІСТЮ "ДРОН ЛЕНД" Ідентифікаційний код 45123585

I	15-22	Темно-бурий, вологий, піщаний, безструктурний, щільний, наявні дрібні корені, перехід поступовий
Ip	22-41	Бурий з жовтими плямами, вологий, піщаний, безструктурний, щільний, наявні дрібні корені, перехід поступовий
Pi	41-58	Бурувато світло-жовтий, вологий, піщаний, безструктурний, щільний, з дрібними та середніми коренями, перехід поступовий
P	58-82	Світло-жовтий, вологий, піщаний, безструктурний, щільний, з дрібними коренями, перехід поступовий
Pgl	82…	Світло-жовтий з світло-бурими плямами та вкрапленнями, вологий, піщаний, безструктурний, щільний, з дрібними коренями



Фото 3.3

Дерново-слабопідзолистий піщаний глеюватий на водно-льодовикових пісках

ТОВАРИСТВО З ОБМЕЖЕНОЮ ВІДПОВІДАЛЬНІСТЮ "ДРОН ЛЕНД" Ідентифікаційний код 45123585 УКРАЇНА м. КИЇВ

Ґрунтовий розріз 4 закладений у Смолівському лісництві, 25 квартал, 8 виділ (S = 1,5 га). Головна порода представлена вільхою чорною (*Alnus glutinosa* (L.) Gaerth.) віком 76 років, супутні породи відсутні. Підріст – дуб (нещільний). Виділ являє собою пласку рівнинну ділянку. Прояви ерозійних процесів на досліджуваній ділянці не зафіксовані. Ґрунт вкритий осокою, кропивою, кислицею, орляком (проективне покриття 10 %), опалим листям (фото 4.1). Координати: 50°15´20,7″N 28°56´12,3″E (фото 4.2).



Фото 4.1

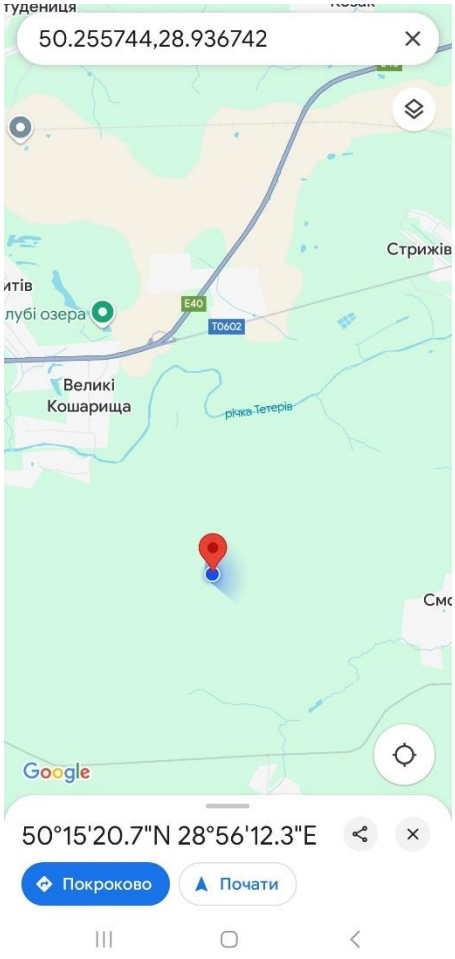

Фото 4.2

Ґрунтовий профіль 4 (фото 4.3)

Генетичні горизонти		*Опис морфологічних ознак генетичних горизонтів*
Індекс	*Глибина (см)*	
Но	0-3	Лісова підстилка складена з напіврозкладеного листя, гілок та коренів
Hgl(p)	3-20(25)	Темно-сірий з охристими та поодинокими світлими плямами, вологий, піщаний, неміцно грудкувата, слабоущільнений, з дрібними коренями, перехід поступовий, хвилястий
Hpgl	20(25)-25(32)	Темно-сірий з охристими та світлими плямами, вологий, піщаний, неміцно грудкувата, слабоущільнений, з дрібними коренями, перехід ясний, хвилястий

ТОВАРИСТВО З ОБМЕЖЕНОЮ ВІДПОВІДАЛЬНІСТЮ "ДРОН ЛЕНД" Ідентифікаційний код 45123585

Pgl	25(32)-100(109)	Сизувато-жовтий з охристими плямами та вкрапленнями, вологий, піщаний, безструктурний, щільний, з дрібними коренями, перехід ясний, хвилястий
Gl(p)	82-102	Сизий з поодинокими світлими плямами, сирий, супіщаний, безструктурний, дуже щільний, з дрібними коренями, перехід ясний
PGl	102…	Сизо-жовтий, сирий, піщаний, щільний, безструктурний, з дрібними коренями



Фото 4.3

Дерновий піщаний глейовий на водно-льодовикових пісках

ТОВАРИСТВО З ОБМЕЖЕНОЮ ВІДПОВІДАЛЬНІСТЮ
"ДРОН-ЛЕНД"
Ідентифікаційний код
45123585

Ґрунтовий розріз 5 закладений у Смолівському лісництві, 44 квартал, 9 виділ (S = 2,2 га). Головна порода представлена сосною звичайною (*Pinus sylvestris* L.) віком 93 роки, супутня порода – дуб звичайний (*Quercus robur* L.); підріст – дуб, береза, ліщина. Виділ являє собою пласку рівнинну ділянку. Прояви ерозійних процесів на досліджуваній ділянці не зафіксовано. Ґрунт вкритий різнотрав'ям (проективне покриття 60 %), опалим листям, хвоєю (фото 5.1). Координати: 50°14'34.0"N 29°00'15.5"E (фото 5.2).



Фото 5.1

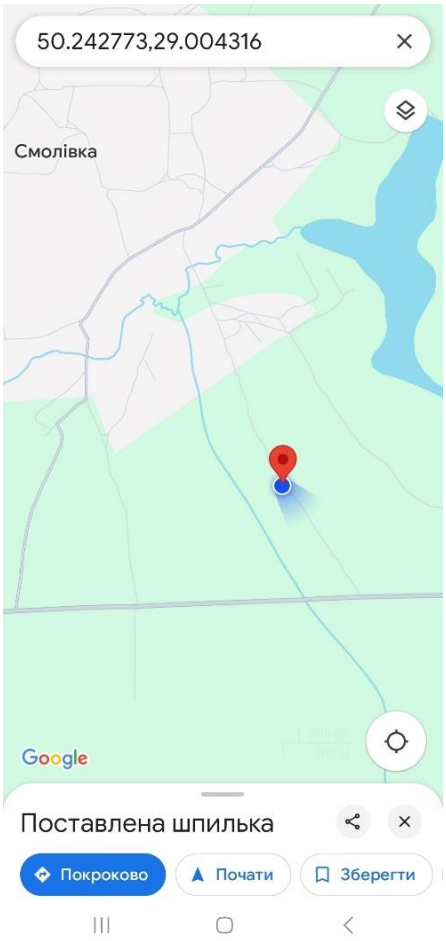

Фото 5.2

Ґрунтовий профіль 5 (фото 5.3)

Генетичні горизонти		*Опис морфологічних ознак генетичних горизонтів*
Індекс	*Глибина (см)*	
Но	0-3	Лісова підстилка складена з напіврозкладеного листя, хвої, гілок та густо переплетених коренів
НЕ	3-7	Попелясто-сірий, вологий, піщаний, безструктурний, слабоущільнений, наявні дрібні корені, перехід ясний
Ieh	7-23	Бурий з сірими затіками та плямами, вологий, піщаний, безструктурний, щільний, наявні дрібні та великі корені, перехід поступовий
I	23-32	Бурий, вологий, піщаний, безструктурний, щільний, наявні дрібні корені, перехід поступовий

ТОВАРИСТВО З ОБМЕЖЕНОЮ ВІДПОВІДАЛЬНІСТЮ "ДРОН ЛЕНД" Ідентифікаційний код 45123585 УКРАЇНА

Ip	32-51	Жовтувато світло-бурий, вологий, піщаний, безструктурний, щільний, наявні дрібні корені, перехід поступовий
P(i)	51-78	Світло-жовтий з буруватим відтінком, вологий, піщаний, безструктурний, щільний, з дрібними та середніми коренями, перехід поступовий
PGlq	78…	Неоднорідно забарвлений, світло-жовтий з світло-охристими плямами, вологий, піщаний, безструктурний, дуже щільний, з дрібними коренями та камінням



Фото 5.3

Дерново-слабопідзолистий піщаний глеюватий на щебенюватих водно-льодовикових пісках

УКРАЇНА
ТОВАРИСТВО З ОБМЕЖЕНОЮ ВІДПОВІДАЛЬНІСТЮ
"ДРОН ЛЕНД"
Ідентифікаційний код
45123585

Ґрунтовий розріз 6 закладений у Смолівському лісництві, 49 квартал, 9 виділ (S = 3,0 га). Головна порода представлена дубом звичайним (*Quercus robur* L.) віком 96 років, супутня порода – береза повисла (*Betula pendula* Roth.); підріст – клен, горобина, крушина. Виділ являє собою пласку рівнинну ділянку. Прояви ерозійних процесів на ділянці не зафіксовані. Ґрунт вкритий різнотрав'ям (проективне покриття 70 %), опалим листям (фото 6.1). Координати: 50°14′12,8″N 28°58′59,8″E (фото 6.2).



Фото 6.1

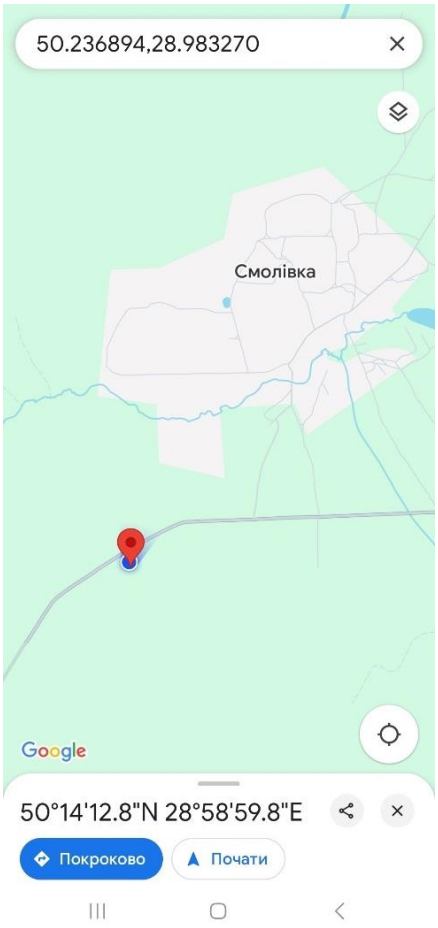

Фото 6.2

Ґрунтовий профіль 6 (фото 6.3)

Генетичні горизонти		*Опис морфологічних ознак генетичних горизонтів*
Індекс	*Глибина (см)*	
Но	0-6	Лісова підстилка складена з напіврозкладеного листя, гілок та густо переплетених коренів
НЕ	6-10	Попелясто-сірий, вологий, піщаний, безструктурний, слабоущільнений, наявні дрібні та середні корені, перехід ясний
Іеh	10-15(17)	Сірувато-бурий, вологий, піщаний, безструктурний, щільний, наявні дрібні корені, перехід поступовий
І(eh)	15(17)-27	Бурий з сірим відтінком, вологий, піщаний, безструктурний, щільний, наявні дрібні корені, перехід поступовий

ТОВАРИСТВО З ОБМЕЖЕНОЮ ВІДПОВІДАЛЬНІСТЮ "ДРОН ЛЕНД" Ідентифікаційний код 45123585

Ip	27-35	Жовтувато-бурий, вологий, піщаний, безструктурний, щільний, наявні дрібні, середні та великі корені, кротовини, перехід поступовий
Pi	35-50(56)	Світло-жовтий з буруватим відтінком, вологий, піщаний, безструктурний, щільний, з дрібними коренями, перехід поступовий
Pgl	50(56)-93	Неоднорідно забарвлений, світло-жовтий з охристими плямами, вологий, піщаний, безструктурний, дуже щільний, з дрібними коренями, перехід поступовий
Glq	93…	Неоднорідно забарвлений, охристо-бурий з сизими плямами, вологий, легкосуглинковий, безструктурний, дуже щільний, з дрібними коренями та камінням



Фото 6.3

Дерново-слабопідзолистий піщаний глеюватий на щебенюватих водно-льодовикових легкосуглинкових відкладах

ТОВАРИСТВО З ОБМЕЖЕНОЮ ВІДПОВІДАЛЬНІСТЮ "ДРОН ЛЕНД" Ідентифікаційний код 45123585 УКРАЇНА м. КИЇВ

Ґрунтовий розріз 7 закладений у Івницькому лісництві, 64 квартал, 5 виділ (S = 2,6 га). Головна порода представлена березою повислою (*Betula pendula* Roth.) віком 61 рік, супутня порода – дуб звичайний (*Quercus robur* L.); підріст – крушина, дуб. Виділ являє собою пласку рівнинну ділянку. Прояви ерозійних процесів на досліджуваній ділянці не зафіксовані. Ґрунт вкритий різнотрав'ям, мохом, орляком (проективне покриття 60 %), опалим листям (фото 7.1). Координати: 50°10´01,3″N 29°02´02,9″E (фото 7.2).



Фото 7.1

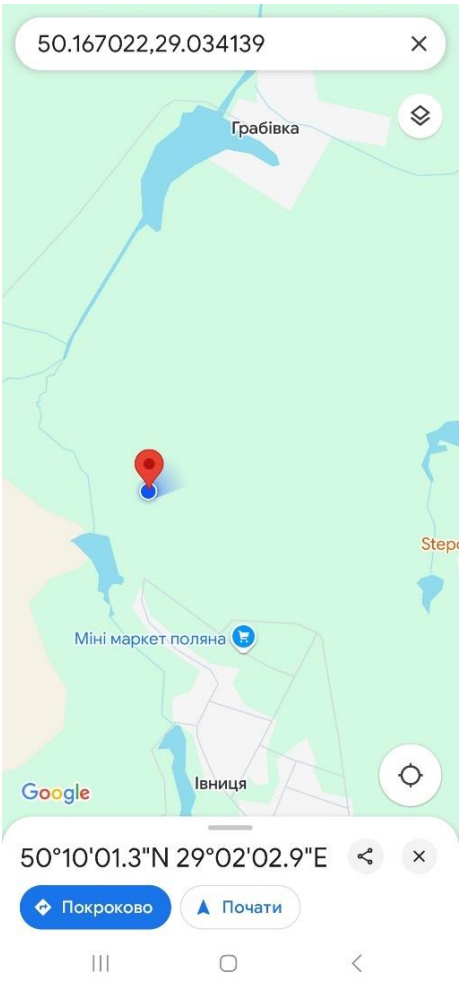

Фото 7.2

Ґрунтовий профіль 7 (фото 7.3)

Генетичні горизонти		*Опис морфологічних ознак генетичних горизонтів*
Індекс	*Глибина (см)*	
Но	0-2	Лісова підстилка складена з напіврозкладеного листя, гілок та коренів
Hgl	2-12	Бурувато-сірий з охристими плямами та вкрапленнями, вологий, супіщаний, неміцно грудкувата, слабоущільнений, з дрібними коренями, перехід поступовий
Hpgl	12-20(22)	Бурувато-сірий з охристо-бурими та світлими плямами та вкрапленнями, вологий, супіщаний, неміцно грудкувата, щільний, з дрібними коренями, перехід поступовий, хвилястий

ТОВАРИСТВО З ОБМЕЖЕНОЮ ВІДПОВІДАЛЬНІСТЮ "ДРОН ЛЕНД" Ідентифікаційний код 45123585 УКРАЇНА

Phgl	20(22)-25(30)	Неоднорідно забарвлений, жовтий з темними та охристо-бурими плямами та вкрапленнями, вологий, піщаний, безструктурний, щільний, з дрібними коренями, перехід поступовий
Pgl	25(30)-64(70)	Жовтий з охристо-буро-коричневими плямами та вкрапленнями, вологий, піщаний, безструктурний, щільний, з дрібними коренями, скупчення заліза, перехід ясний
Gl	64(70)…	Сизий з охристо-бурими плямами та вкрапленнями, сирий, легкосуглинковий, дуже щільний, безструктурний, з дрібними коренями



Фото 7.3

Дерновий супіщаний глейовий на алювіальних легкосуглинкових відкладах

УКРАЇНА
ТОВАРИСТВО З ОБМЕЖЕНОЮ ВІДПОВІДАЛЬНІСТЮ
"ДРОН ЛЕНД"
Ідентифікаційний код
45123585

Ґрунтовий розріз 8 закладений у Івницькому лісництві, 51 квартал, 10 виділ (S = 5,7 га). Головна порода представлена дубом звичайним (*Quercus robur* L.) віком 126 років, супутні породи відсутні; підріст – крушина, дуб. Виділ являє собою пласку рівнинну ділянку. Прояви ерозійних процесів на досліджуваній ділянці не зафіксовані. Ґрунт вкритий різнотрав'ям (проективне покриття 50 %), опалим листям (фото 8.1). Координати: 50°10'36.8"N 29°07'18.6"E (фото 8.2).



Фото 8.1

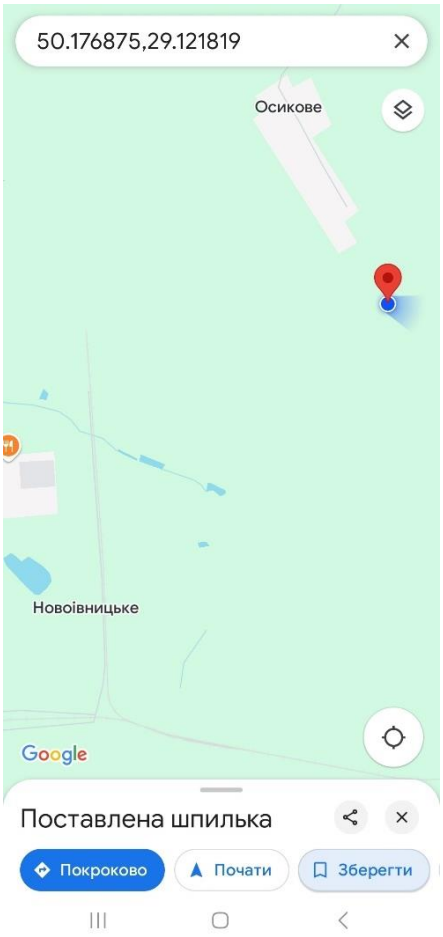

Фото 8.2

Ґрунтовий профіль 8 (фото 8.3)

Генетичні горизонти		*Опис морфологічних ознак генетичних горизонтів*
Індекс	*Глибина (см)*	
Но	0-5	Лісова підстилка складена з напіврозкладеного листя, гілок та густо переплетених коренів
НЕ	5-12	Попелясто-сірий, вологий, піщаний, безструктурний, слабоущільнений, наявні дрібні корені, перехід поступовий
Ehi	12-19(21)	Бурувато світло-сірий, вологий, піщаний, безструктурний, щільний, наявні дрібні корені, перехід ясний
Ei	19(21)-27	Бурувато-білесий, вологий, піщаний, безструктурний, щільний, наявні дрібні корені, перехід ясний
Ip	27-35	Жовтувато світло-бурий, вологий, піщаний, безструктурний, щільний, наявні дрібні, середні корені, перехід поступовий

Pi	35-50	Світло-жовтий з бурим відтінком, вологий, піщаний, безструктурний, щільний, з дрібними коренями, перехід поступовий
P	50-79	Світло-жовтий, вологий, піщаний, безструктурний, щільний, з дрібними коренями, перехід ясний
Pgl	79…	Світло-жовтий з бурими плямами, вологий, піщаний, безструктурний, дуже щільний, з дрібними коренями



Фото 8.3

Дерново-слабопідзолистий піщаний глеюватий на водно-льодовикових пісках

Ґрунтовий розріз 9 закладений у Івницькому лісництві, 62 квартал, 25 виділ (S = 2,9 га). Головна порода представлена сосною звичайною (*Pinus sylvestris* L.) віком 81 рік, супутня порода – дуб звичайний (*Quercus robur* L.); підріст – сосна, дуб. Виділ являє собою пласку рівнинну ділянку. Проявів ерозійних процесів не зафіксовано. Ґрунт вкритий мохом, злаковим різнотрав'ям (проективне покриття 40 %), опалим листям та хвоєю (фото 9.1). Координати: 50°10′18,8″N 29°08′23,4″E (фото 9.2).



Фото 9.1

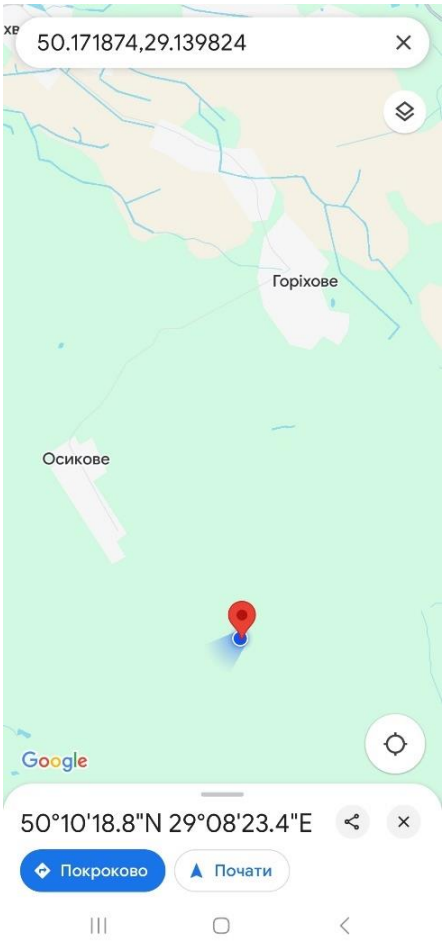

Фото 9.2

Ґрунтовий профіль 9 (фото 9.3)

Генетичні горизонти		*Опис морфологічних ознак генетичних горизонтів*
Індекс	*Глибина (см)*	
Но	0-5	Лісова підстилка складена з напіврозкладеного листя, хвої, гілок та коренів
НЕ	5-21(27)	Попелясто світло-сірий, вологий, піщаний, безструктурний, щільний, наявні дрібні та середні корені, перехід ясний
Іеh	21(27)-30(33)	Світло-бурий з світло-сірими плямами, вологий, піщаний, безструктурний, щільний, наявні дрібні корені, перехід поступовий
І	30(33)-55	Бурий, вологий, піщаний, безструктурний, щільний, наявні дрібні корені, перехід поступовий

ТОВАРИСТВО З ОБМЕЖЕНОЮ ВІДПОВІДАЛЬНІСТЮ "ДРОН ЛЕНД" Ідентифікаційний код 45123585

Ір	55-80(87)	Жовтувато-бурий, вологий, піщаний, безструктурний, слабоущільнений, наявні дрібні корені, перехід поступовий
Рі	80(87)…	Світло-жовтий з бурими плямами, вологий, піщаний, безструктурний, слабоущільнений, з дрібними коренями



Фото 9.3

Дерново-слабопідзолистий піщаний на водно-льодовикових пісках

Ґрунтовий розріз 10 закладений у Івницькому лісництві, 16 квартал, 14 виділ (S = 2,9 га). Головна порода представлена вільхою чорною (*Alnus glutinosa* (L.) Gaerth.) віком 61 рік, супутні породи відсутні; підріст – вільха чорна, ліщина. Виділ являє собою пласку рівнинну ділянку. Прояви ерозійних процесів на досліджуваній ділянці не зафіксовані. Ґрунт вкритий кислицею, орляком, зеленчуком жовтим (проективне покриття 5 %), опалим листям (фото 10.1). Координати: 50°12′34,7″N 29°07′52,5″E (фото 10.2).



Фото 10.1

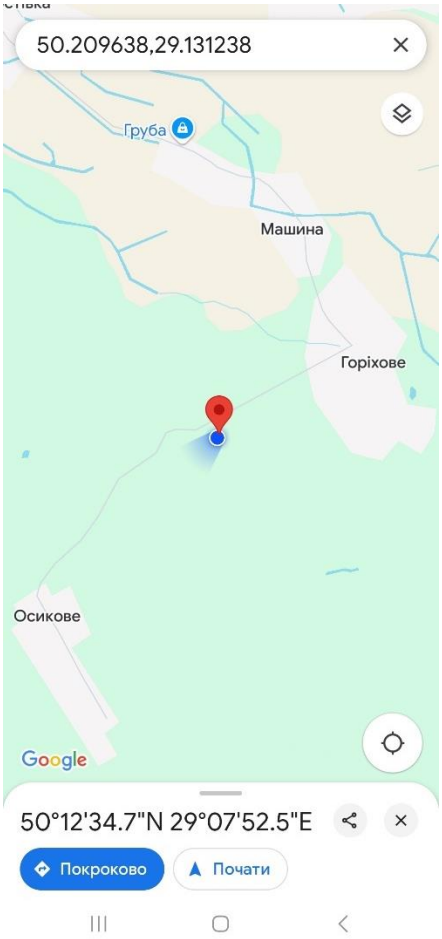

Фото 10.2

Ґрунтовий профіль 10 (фото 10.3)

Генетичні горизонти		*Опис морфологічних ознак генетичних горизонтів*
Індекс	*Глибина (см)*	
Но	0-2	Лісова підстилка складена з напіврозкладеного листя, гілок та коренів
Не	2-11	Попелясто-сірий, вологий, супіщаний, неміцно грудкувата, слабоущільнений, наявні дрібні, середні та великі корені, перехід ясний
Eh	11-33	Світло-сірий з сірими плямами, вологий, піщаний, безструктурний, щільний, наявні дрібні корені, перехід ясний
Igl(p)	27-35	Неоднорідно забарвлений, коричневий з охристими та поодинокими світлими плямами, сирий, піщаний,

ТОВАРИСТВО З ОБМЕЖЕНОЮ ВІДПОВІДАЛЬНІСТЮ "ДРОН ЛЕНД" Ідентифікаційний код 45123585

		безструктурний, дуже щільний, наявні дрібні, середні корені, перехід поступовий
PIgl	35-50(56)	Неоднорідно забарвлений, жовто-коричневий з охристими плямами та вкрапленнями, сирий, супіщаний, безструктурний, дуже щільний, з дрібними коренями, перехід поступовий
PGli	50(56)-93	Неоднорідно забарвлений, сизувато-охристо-жовтий з коричневими плямами, сирий, супіщаний, безструктурний, дуже щільний, з дрібними коренями



Фото 10.3

Дерново-слабопідзолистий супіщаний глеюватий на водно-льодовикових супісках

Ґрунтовий розріз 11 закладений у Коростишівському лісництві, 20 квартал, 20 виділ (S = 2,6 га). Головна порода представлена дубом звичайним (*Quercus robur* L.) віком 135 років, супутні породи – граб звичайний (*Carpinus betulus* L.), сосна звичайна (*Pinus sylvestris* L.); підріст – граб, ліщина (нещільний). Виділ являє собою пласку рівнинну ділянку. Прояви ерозійних процесів на досліджуваній ділянці не зафіксовані. Ґрунт вкритий фіалкою рейхенбаха, зірочником (проективне покриття 2 %), хвоєю, опалим листям (фото 11.1). Координати: 50°19'01.8"N 29°07'08.0"E (фото 11.2).



Фото 11.1

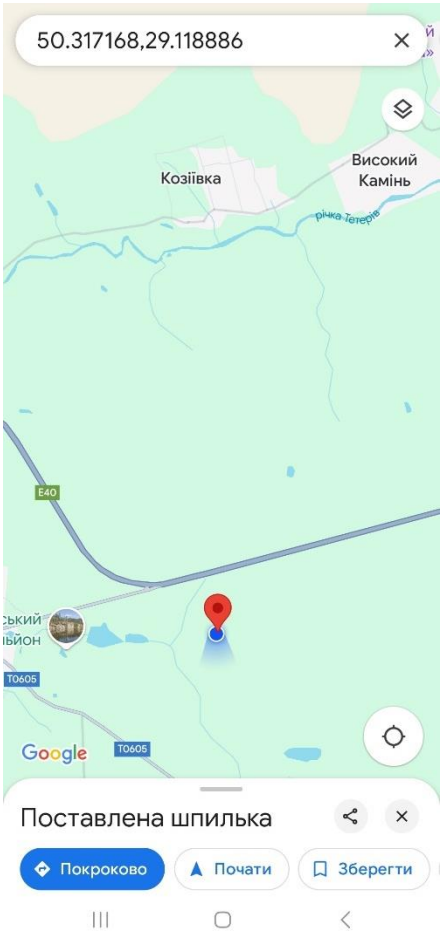

Фото 11.2

Ґрунтовий профіль 11 (фото 11.3)

Генетичні горизонти		*Опис морфологічних ознак генетичних горизонтів*
Індекс	*Глибина (см)*	
Но	0-4	Лісова підстилка складена з напіврозкладеного листя, хвої, гілок та густо переплетених коренів
Не	4-11	Попелясто-сірий, вологий, піщаний, безструктурний, рихлий, наявні дрібні корені, перехід поступовий
Неі	11-21(23)	Попелясто-сірий з бурим відтінком, вологий, піщаний, безструктурний, слабоущільнений, наявні дрібні та середні корені, перехід поступовий

ТОВАРИСТВО З ОБМЕЖЕНОЮ ВІДПОВІДАЛЬНІСТЮ "ДРОН ЛЕНД" Ідентифікаційний код 45123585

Ieh	21(23)-31	Сірувато-бурий, вологий, піщаний, безструктурний, слабоущільнений, наявні дрібні корені, перехід поступовий
Ip	31-47	Жовтувато-бурий, вологий, піщаний, безструктурний, слабоущільнений, наявні дрібні, середні та великі корені, перехід поступовий
Pi	47-63	Світло-жовтий з буруватим відтінком, піщаний, вологий, безструктурний, слабоущільнений, з дрібними, середніми та великими коренями, перехід поступовий
Pi(gl)	63-72	Світло-жовтий з буруватим відтінком та охристо-бурими вкрапленнями, вологий, піщаний, безструктурний, щільний, з дрібними коренями, перехід ясний
Pgl	72-102	Світло-жовтий з охристими плямами та вкрапленнями, вологий, піщаний, безструктурний, дуже щільний, з дрібними коренями, перехід ясний
Glp	102…	Неоднорідно забарвлений, бурий (легкосуглинковий) з жовтими плямами (піщаний), вологий, безструктурний, дуже щільний, з дрібними коренями



Фото 11.3

Дерново-слабопідзолистий піщаний глеюватий на водно-льодовикових піщано-легкосуглинкових

ТОВАРИСТВО З ОБМЕЖЕНОЮ ВІДПОВІДАЛЬНІСТЮ "ДРОН ЛЕНД" Ідентифікаційний код 45123585

Ґрунтовий розріз 12 закладений у Коростишівському лісництві, 3 квартал, 29 виділ (S = 1,0 га). Головна порода представлена вільхою чорною (*Alnus glutinosa* (L.) Gaerth.) віком 71 рік, супутня порода – дуб звичайний (*Quercus robur* L); підріст – вільха, дуб. Виділ являє собою пласку рівнинну ділянку. Прояви ерозійних процесів на досліджуваній ділянці не зафіксовані. Ґрунт вкритий орляком, осокою, кропивою, фіалкою (проективне покриття 60 %), опалим листям (фото 12.1). Координати: 50°21'01.5"N 29°06'24.5"E (фото 12.2).



Фото 12.1

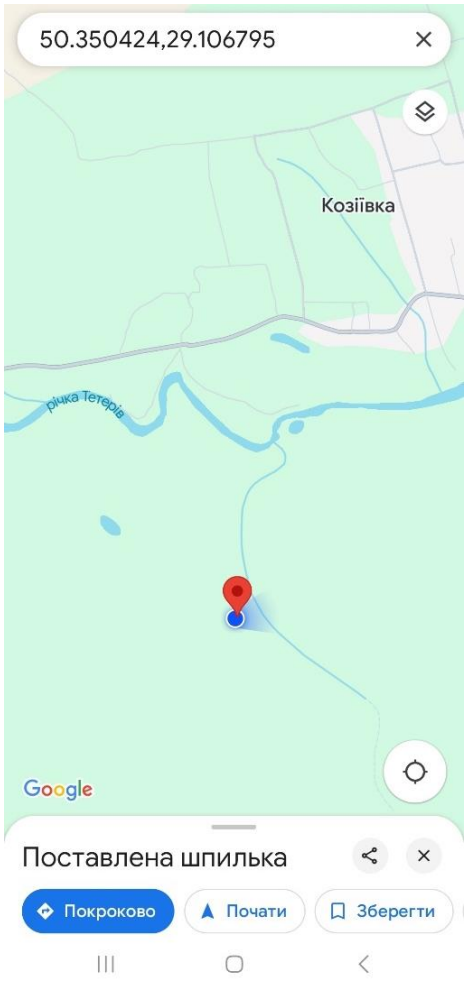

Фото 12.2

Ґрунтовий профіль 12 (фото 12.3)

Генетичні горизонти		*Опис морфологічних ознак генетичних горизонтів*
Індекс	*Глибина (см)*	
Ho	0-8	Лісова підстилка складена з напіврозкладеного листя, гілок та густо переплетених коренів
Th	8-19	Слабомінералізований, середньорозкладений, темно-коричневий з чорними плямами, вологий, неміцно грудкувата, слабоущільнений, переплетений корінцями дрібного та середнього розміру, перехід поступовий
Ht	19-31	Сильномінералізований, сильнорозкладений, чорний з коричневим відтінком, вологий, неміцно грудкувата, щільний,

ТОВАРИСТВО З ОБМЕЖЕНОЮ ВІДПОВІДАЛЬНІСТЮ "ДРОН ЛЕНД" Ідентифікаційний код 45123585

		переплетений корінцями дрібного та середнього розміру, перехід поступовий
РН	31-43	Неоднорідно забарвлений, сіро-жовтий, вологий, легкосуглинковий, грудкувата, щільний, наявні дрібні корені, скупчення заліза, перехід ясний
Р(h)	43…	Брудно-жовтий з сірими плямами, вологий, супіщаний, безструктурний, щільний, дрібні корені, в верхній частині скупчення заліза



Фото 12.3

Торф’янисто-болотний на алювіальних супісках

УКРАЇНА
ТОВАРИСТВО З ОБМЕЖЕНОЮ ВІДПОВІДАЛЬНІСТЮ
"ДРОН ЛЕНД"
Ідентифікаційний код
45123585

Ґрунтовий розріз 13 закладений у Коростишівському лісництві, 10 квартал, 17 виділ (S = 2,7 га). Головна порода представлена сосною звичайною (*Pinus sylvestris* L.) віком 116 років; супутня порода – дуб звичайний (*Quercus robur* L.); підріст – сосна, береза. Виділ являє собою пласку рівнинну ділянку. Прояви ерозійних процесів на досліджуваній ділянці не зафіксовані. Ґрунт вкритий мохом, злаковим різнотрав'ям (проективне покриття 60 %), хвоєю та опалим листям (фото 13.1). Координати: 50°20'33.4"N 29°07'35.5"E (фото 13.2).



Фото 13.1

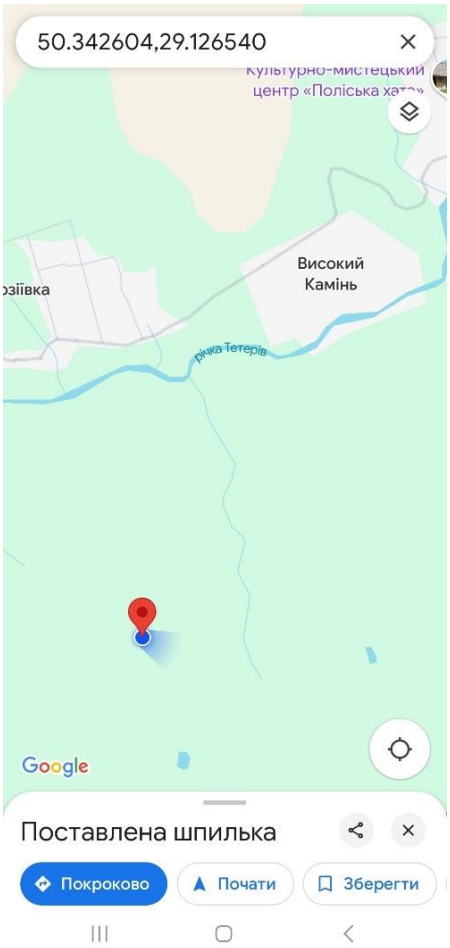

Фото 13.2

Ґрунтовий профіль 13 (фото 13.3)

Генетичні горизонти		*Опис морфологічних ознак генетичних горизонтів*
Індекс	*Глибина (см)*	
Но	0-3	Лісова підстилка складена з напіврозкладеного листя, хвої, гілок та густо переплетених коренів
НЕ	3-9	Попелясто-сірий, свіжий, піщаний, безструктурний, слабоущільнений, наявні дрібні корені, перехід поступовий
Ieh	9-17	Сірувато-бурий, свіжий, в лівій частині вологий, піщаний, безструктурний, щільний, наявні дрібні корені, перехід поступовий
I	17-27	Бурий з сірим відтінком, свіжий, в лівій частині вологий, піщаний, безструктурний, щільний, наявні дрібні корені, перехід поступовий

Ip	27-54	Жовтувато-бурий, вологий, піщаний, безструктурний, щільний, наявні дрібні та середні корені, перехід поступовий
PI	54-73	Жовто-бурий, вологий, піщаний, безструктурний, щільний, з дрібними коренями, перехід поступовий
Pi	73-123	Світло-жовтий з буруватим відтінком, вологий, піщаний, безструктурний, щільний, з дрібними коренями, перехід поступовий
P	123…	Світло-жовтий, вологий, піщаний, безструктурний, щільний, з дрібними коренями



Фото 13.3

Дерново-слабопідзолистий піщаний глеюватий на водно-льодовикових пісках

УКРАЇНА
ТОВАРИСТВО З ОБМЕЖЕНОЮ ВІДПОВІДАЛЬНІСТЮ
"ДРОН ЛЕНД"
Ідентифікаційний код
45123585
м. КИЇВ

Ґрунтовий розріз 14 закладений у Кропивнянському лісництві, 27 квартал, 38 виділ (S = 3,7 га). Головна порода представлена вільхою чорною (*Alnus glutinosa* (L.) Gaerth.) віком 66 років, супутня порода – граб звичайний (*Carpinus betulus* L.); підріст – клен, граб, вільха. Виділ являє собою пласку рівнинну ділянку. Прояви ерозійних процесів на досліджуваній ділянці не зафіксовані. Ґрунт вкритий веронікою, осокою лісовою (проективне покриття 15 %), листям (фото 14.1). Координати: 50°16´10,7″N 29°08´56,7″E (фото 14.2).



Фото 14.1

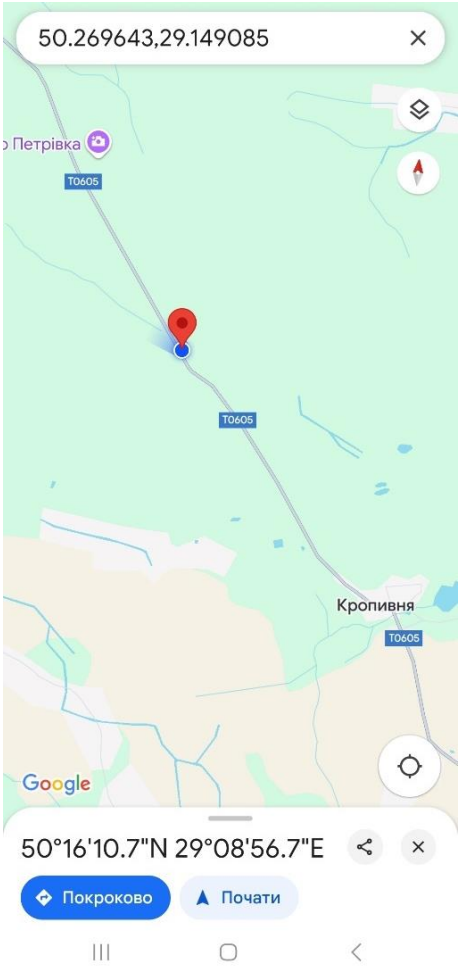

Фото 14.2

Ґрунтовий профіль 14 (фото 14.3)

Генетичні горизонти		*Опис морфологічних ознак генетичних горизонтів*
Індекс	*Глибина (см)*	
Но	0-6	Лісова підстилка складена з напіврозкладеного листя, гілок та густо переплетених коренів
Не	6-17	Попелясто-сірий, вологий, супіщаний, неміцно грудкувата, слабоущільнений, з дрібними, середніми та великими коренями, перехід поступовий
Нр	17-21(30)	Коричнювато-сірий, вологий, супіщаний, неміцно грудкувата, щільний, з дрібними та середніми коренями, конкреції марганцю, перехід поступовий, хвилястий

ТОВАРИСТВО З ОБМЕЖЕНОЮ ВІДПОВІДАЛЬНІСТЮ "ДРОН ЛЕНД" Ідентифікаційний код 45123585 УКРАЇНА

Ph	21(30)-38	Сірувато-жовтий з темними плямами, вологий, піщаний, безструктурний, щільний, з дрібними, середніми та великими коренями, конкреції марганцю, перехід поступовий
P(h)	38-63	Світло-жовтий з поодинокими темними плямами та чорними вкрапленнями, вологий, піщаний, безструктурний, щільний, з дрібними та великими коренями, конкреції марганцю, перехід поступовий
P	63-100	Світло-жовтий, вологий, піщаний, щільний, безструктурний, з дрібними коренями, перехід ясний
Pgl	100…	Бурувато-жовтий, сирий, з глибини 126 см – мокрий, піщаний, щільний, безструктурний, з дрібними коренями, рівень ґрунтових вод – 142см



Фото 14.3

Дерновий опідзолений супіщаний глеюватий на алювіальних пісках

УКРАЇНА
ТОВАРИСТВО З ОБМЕЖЕНОЮ ВІДПОВІДАЛЬНІСТЮ
"ДРОН ЛЕНД"
Ідентифікаційний код
45123585

Ґрунтовий розріз 15 закладений у Кропивнянському лісництві, 35 квартал, 10 виділ (S = 1,4 га). Головна порода представлена дубом звичайним (*Quercus robur* L.) віком 125 років, супутня порода – сосна звичайна (*Pinus sylvestris* L.); підріст – клен, граб. Виділ являє собою пласку рівнинну ділянку. Проявів ерозійних процесів не зафіксовано. Ґрунт вкритий мохом, осокою, горлянкою (проективне покриття 3 %), опалими хвоєю та листям (фото 15.1). Координати: 50°15′58,9″N 29°08′31,2″E (фото 15.2).



Фото 15.1

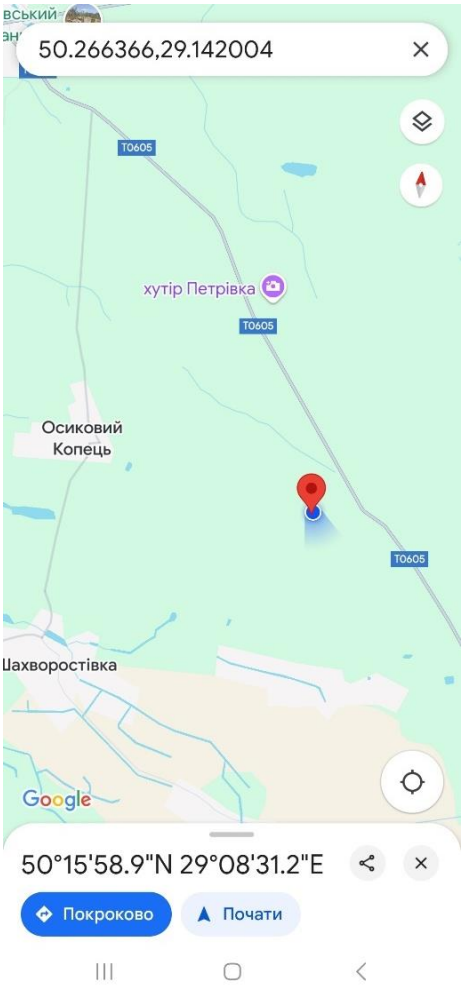

Фото 15.2

Ґрунтовий профіль 15 (фото 15.3)

Генетичні горизонти		*Опис морфологічних ознак генетичних горизонтів*
Індекс	*Глибина (см)*	
Но	0-2	Лісова підстилка складена з напіврозкладеного листя, хвої, гілок та густо переплетених коренів
Не	2-8	Попелясто-сірий, вологий, піщаний, безструктурний, слабоущільнений, наявні дрібні корені, перехід ясний
Іеh	8-20	Сірувато-бурий, вологий, піщаний, безструктурний, слабоущільнений, наявні дрібні корені, перехід поступовий
Ір	20-32(42)	Жовтувато-бурий, вологий, піщаний, безструктурний, щільний, наявні дрібні та середні корені, поступовий

ТОВАРИСТВО З ОБМЕЖЕНОЮ ВІДПОВІДАЛЬНІСТЮ "ДРОН ЛЕНД" ідентифікаційний код 45123585

Pi	32(42)…	Світло-жовтий з бурими плямами, вологий, піщаний, безструктурний, щільний, з дрібними коренями



Фото 15.3

Дерново-слабопідзолистий піщаний глеюватий на водно-льодовикових пісках

Ґрунтовий розріз 16 закладений у Кропивнянському лісництві, 34 квартал, 20 виділ (S = 2,3 га). Головна порода представлена сосною звичайною (*Pinus sylvestris* L.) віком 115 років, супутня порода – дуб звичайний (*Quercus robur* L.); підріст – дуб, горобина, ліщина (нещільний). Виділ являє собою пласку рівнинну ділянку. Проявів ерозійних процесів не зафіксовано. Ґрунт вкритий чорницею, конвалією, злаковим різнотрав'ям (проективне покриття 40 %), хвоєю, опалим листям (фото 16.1). Координати: 50°15´39,1″N 29°07´38,1″E (фото 16.2).



Фото 16.1

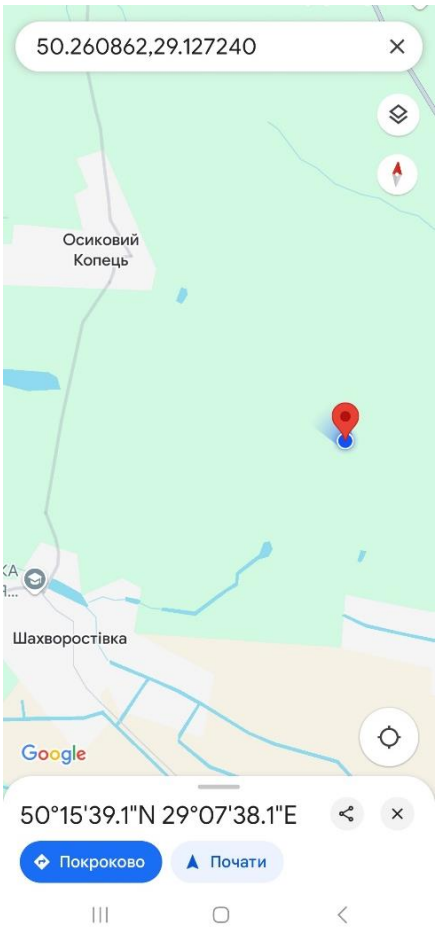

Фото 16.2

Ґрунтовий профіль 16 (фото 16.3)

Генетичні горизонти		*Опис морфологічних ознак генетичних горизонтів*
Індекс	*Глибина (см)*	
Но	0-4	Лісова підстилка складена з напіврозкладеного листя, хвої, гілок та густо переплетених коренів
НЕ	4-8	Попелясто-сірий, свіжий, піщаний, безструктурний, слабоущільнений, наявні дрібні корені, перехід поступовий
Eih	8-20	Бурувато світло-сірий, свіжий, піщаний, безструктурний, щільний, наявні дрібні корені, перехід ясний
I(e)	20-29	Світло-бурий, свіжий, піщаний, безструктурний, щільний, наявні дрібні корені, перехід поступовий

ТОВАРИСТВО З ОБМЕЖЕНОЮ ВІДПОВІДАЛЬНІСТЮ "ДРОН ЛЕНД" Ідентифікаційний код 45123585 УКРАЇНА

Ip	29-55	Бурий з жовтими плямами, свіжий, піщаний, безструктурний, щільний, наявні дрібні, середні корені, перехід поступовий
Pi	55-86	Світло-жовтий з буруватим відтінком, свіжий, піщаний, безструктурний, щільний, з дрібними коренями, перехід ясний
Pigl	86…	Неоднорідно забарвлений, бурувато світло-жовтий з охристими та світло-бурими плямами та вкрапленнями, вологий, піщаний, безструктурний, дуже щільний, з дрібними коренями



Фото 16.3

Дерново-слабопідзолистий піщаний глеюватий на водно-льодовикових пісках

УКРАЇНА
ТОВАРИСТВО З ОБМЕЖЕНОЮ ВІДПОВІДАЛЬНІСТЮ
"ДРОН ЛЕНД"
Ідентифікаційний код
45123585

Ґрунтовий розріз 17 закладений у Ходорківському лісництві, 67 квартал, 4 виділ (S = 11,0 га). Головна порода представлена дубом звичайним (*Quercus robur* L.) віком 101 рік; супутні породи відсутні; підріст – граб, горобина (нещільний). Виділ являє собою пласку рівнинну ділянку. Проявів ерозійних процесів не зафіксовано. Ґрунт вкритий зірочником, осокою, орляком (проективне покриття 15 %), опалим листям (фото 17.1). Координати: 50°09′17,6″N 29°17′48,9″E (фото 17.2).



Фото 17.1

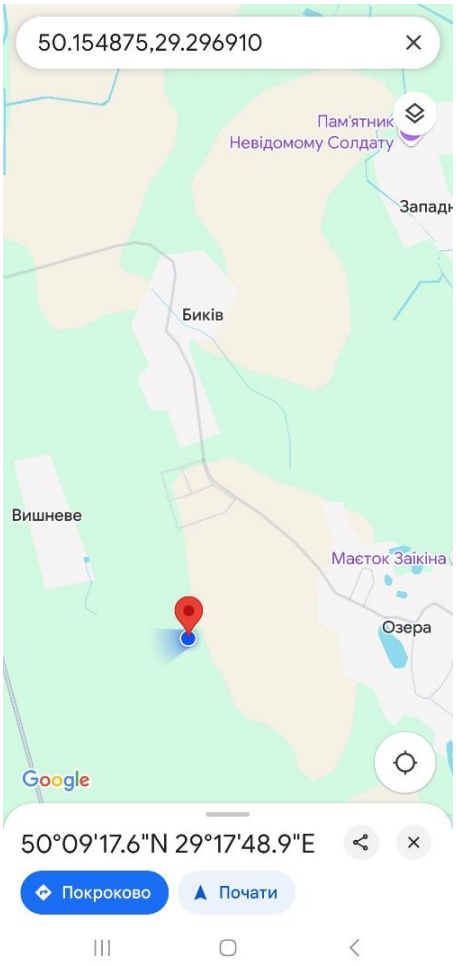

Фото 17.2

Ґрунтовий профіль 17 (фото 17.3)

Генетичні горизонти		*Опис морфологічних ознак генетичних горизонтів*
Індекс	*Глибина (см)*	
Но	0-2	Лісова підстилка складена з напіврозкладеного листя, гілок та коренів
НЕ	2-20	Сірий з світлими плямами, свіжий, легкосуглинковий, грудкувато-зерниста, слабоущільнений, до низу щільний, з дрібними коренями, перехід поступовий
Eh	20-28	Світло-сірий, свіжий, легкосуглинковий, пластинчасто-грудкувата, дуже щільний, наявні дрібні корені, перехід поступовий

ТОВАРИСТВО З ОБМЕЖЕНОЮ ВІДПОВІДАЛЬНІСТЮ "ДРОН ЛЕНД" Ідентифікаційний код 45123585 УКРАЇНА

Еі	28-57	Світло-сірий з бурими плямами, свіжий, легкосуглинковий, пластинчаста, дуже щільний, наявні дрібні та середні корені, перехід поступовий
Іе	57-75	Неоднорідно забарвлений, світло-бурий з світлими плямами, свіжий, середньосуглинковий, пластинчасто-горіхувата, дуже щільний, наявні дрібні корені, перехід поступовий
Іре	75…	Неоднорідно забарвлений, бурий з світлими плямами та палевим відтінком, свіжий, середньосуглинковий, брилувато-горіхувата, дуже щільний, наявні дрібні корені



Фото 17.3

Сірий лісовий легкосуглинковий на лесоподібних середньосуглинкових відкладах

УКРАЇНА
ТОВАРИСТВО З ОБМЕЖЕНОЮ ВІДПОВІДАЛЬНІСТЮ
"ДРОН ЛЕНД"
Ідентифікаційний код
45123585
м. КИЇВ

Ґрунтовий розріз 18 закладений у Ходорківському лісництві, 67 квартал, 1 виділ (S = 4,3 га). Головна порода представлена вільхою чорною (*Alnus glutinosa* (L.) Gaerth.) віком 65 років, супутні породи відсутні; підріст – вільха, клен. Виділ являє собою пласку рівнинну ділянку. Прояви ерозійних процесів на досліджуваній ділянці не зафіксовані. Ґрунт вкритий різнотрав'ям з переважанням кропиви (проективне покриття 60 %), опалим листям (фото 18.1). Координати: 50°09′28,1″N 29°17′03,5″E (фото 18.2).



Фото 18.1

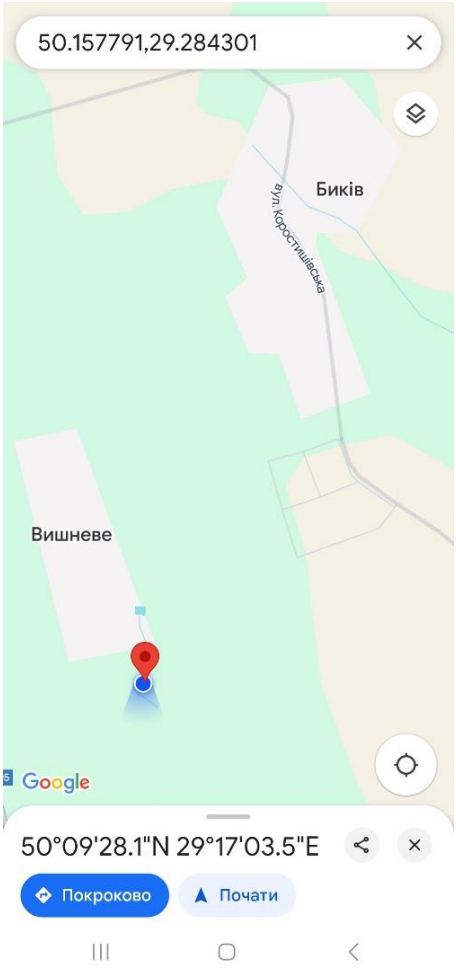

Фото 18.2

Ґрунтовий профіль 18 (фото 18.3)

Генетичні горизонти		*Опис морфологічних ознак генетичних горизонтів*
Індекс	*Глибина (см)*	
Ho	0-3	Лісова підстилка складена з напіврозкладеного листя, гілок та густо переплетених коренів
H	3-18	Темно-сірий, свіжий, супіщаний, грудкувато-зерниста, щільний, з дрібними, середніми та великими коренями, перехід поступовий
Hgl	18-38	Темно-сірий з охристими плямами та вкрапленнями, вологий, супіщаний, грудкувато-зерниста, щільний, з дрібними, середніми та великими коренями, перехід ясний

ТОВАРИСТВО З ОБМЕЖЕНОЮ ВІДПОВІДАЛЬНІСТЮ "ДРОН ЛЕНД" Ідентифікаційний код 45123585

Gl(h)	38-56(58)	Неоднорідно забарвлений, сизий з охристо-бурими та поодинокими сірими плямами та вкрапленнями, вологий, легкосуглинковий, брилувата, дуже щільний, з дрібними, середніми та великими коренями, перехід ясний, хвилястий
Gl(p)	56(58)-77(83)	Неоднорідно забарвлений, охристий з сизими плямами, сирий, легкосуглинковий, безструктурний, дуже щільний, з дрібними, середніми та великими коренями, перехід ясний, хвилястий
Pgl	25(30)-64(70)	Сизо-жовтий з охристо-бурими плямами та вкрапленнями, сирий, піщаний, безструктурний, щільний, з дрібними коренями



Фото 18.3

Дерновий супіщаний глейовий на водно-льодовикових пісках

УКРАЇНА
ТОВАРИСТВО З ОБМЕЖЕНОЮ ВІДПОВІДАЛЬНІСТЮ
"ДРОН ЛЕНД"
Ідентифікаційний код
45123585
м. КИЇВ

Ґрунтовий розріз 19 закладений у Ходорківському лісництві, 66 квартал, 20 виділ (S = 1,7 га). Головна порода представлена ялиною європейською (*Picea abies* L.) віком 55 років, супутня порода – сосна звичайна (*Pinus sylvestris* L.); підріст – клен, ліщина. Виділ являє собою хвилясту рівнину. Прояви ерозійних процесів на досліджуваній ділянці не зафіксовані. Ґрунт вкритий мохом, чистотілом, геранню робертовою (проективне покриття 25 %), хвоєю, опалим листям (фото 19.1). Координати: 50°09´05,4″N 29°16´45,4″E (фото 19.2).



Фото 19.1

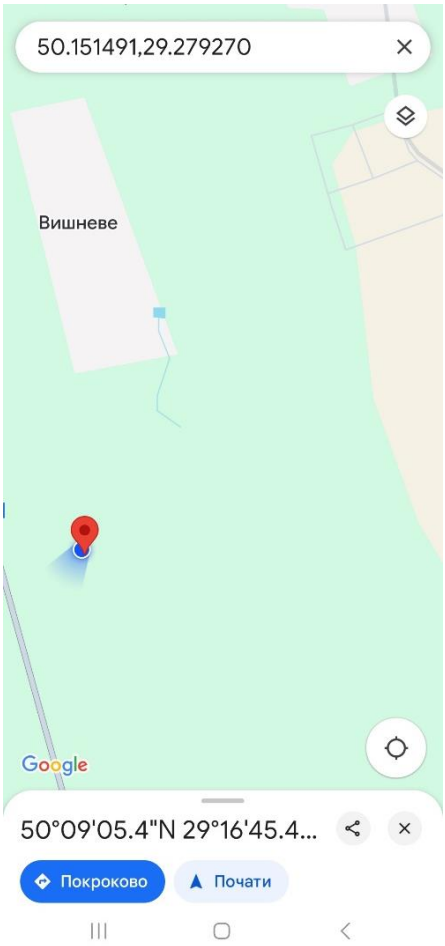

Фото 19.2

Ґрунтовий профіль 19 (фото 19.3)

Генетичні горизонти		*Опис морфологічних ознак генетичних горизонтів*
Індекс	*Глибина (см)*	
Но	0-3	Лісова підстилка складена з напіврозкладеного листя, хвої, гілок та коренів
Не	3-8	Попелясто-сірий, вологий, піщаний, безструктурний, слабоущільнений, наявні дрібні та середні корені, перехід поступовий
Eh(i)	8-13(15)	Світло-сірий з бурим відтінком, вологий, піщаний, безструктурний, слабоущільнений, наявні дрібні та середні корені, перехід ясний
Ie(h)	13(15)-20	Сірувато-бурий, вологий, піщаний, безструктурний, щільний, наявні дрібні корені, перехід поступовий

Ip	20-23(44)	Бурий з жовтими плямами, вологий, піщаний, безструктурний, щільний, наявні дрібні корені, перехід поступовий, затікший
Pi	23(44)-59	Світло-жовтий з буруватим відтінком, вологий, піщаний, безструктурний, щільний, з дрібними та середніми коренями, перехід поступовий
Pgl	59-87(115)	Жовтувато-бурий, вологий, піщаний, безструктурний, щільний, з дрібними та середніми коренями, перехід ясний, затікший
P(gl)	87(115)…	Жовтий з бурими плямами, вологий, піщаний, безструктурний, щільний, з дрібними коренями



Фото 19.3

Дерново-слабопідзолистий піщаний глеюватий на водно-льодовикових пісках

УКРАЇНА
ТОВАРИСТВО З ОБМЕЖЕНОЮ ВІДПОВІДАЛЬНІСТЮ
"ДРОН ЛЕНД"
Ідентифікаційний код
45123585

Ґрунтовий розріз 20 закладений у Ходорківському лісництві, 71 квартал, 21 виділ (S = 1,6 га). Головна порода представлена сосною звичайною (*Pinus sylvestris* L.) віком 97 років, супутні породи – ялина європейська (*Picea abies* L.), дуб звичайний (*Quercus robur* L.); підріст – клен, ліщина. Виділ являє собою пласку рівнину. Проявів ерозійних процесів не зафіксовано. Ґрунт вкритий мохом, осокою, орляком, злаковим різнотрав'ям (проективне покриття 20 %), хвоєю, опалим листям (фото 20.1). Координати: 50°08′50,8″N 29°14′49,3″E (фото 20.2).



Фото 20.1

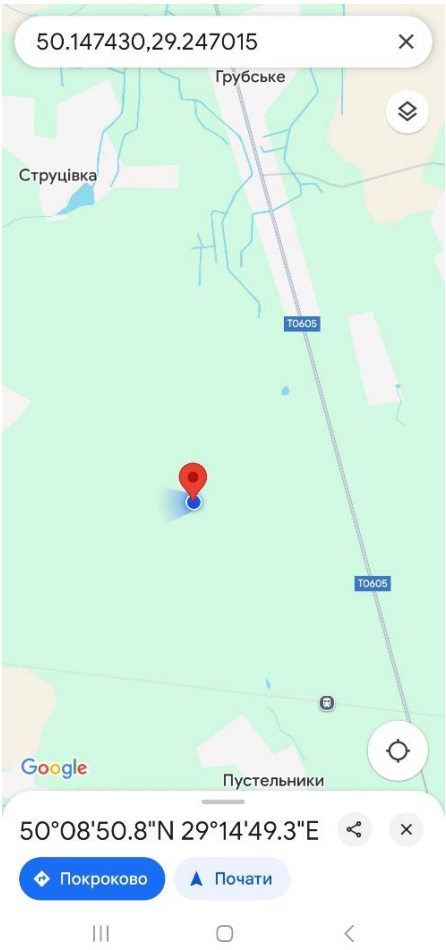

Фото 20.2

Ґрунтовий профіль 20 (фото 20.3)

Генетичні горизонти		*Опис морфологічних ознак генетичних горизонтів*
Індекс	*Глибина (см)*	
Но	0-4	Лісова підстилка складена з напіврозкладеного листя, хвої, гілок та густо переплетених коренів
Не	4-15	Попелясто світло-сірий, свіжий, супіщаний, неміцно грудкувата, слабоущільнений, з дрібними коренями, перехід поступовий
Нр	15-25	Сірий з жовтими плямами, свіжий, супіщаний, неміцно грудкувата, щільний, з дрібними та середніми коренями, перехід поступовий
Ph	25-46	Сірувато світло-жовтий, свіжий, піщаний, безструктурний, щільний, з дрібними коренями, перехід поступовий

P	46-64	Світло-жовтий, свіжий, піщаний, безструктурний, щільний, з дрібними коренями, перехід поступовий
P(gl)	64-87	Світло-жовтий з поодинокими бурими плямами, свіжий, піщаний, безструктурний, щільний, з дрібними коренями, перехід поступовий
Pgl	87-101	Світло-жовтий з бурими плямами, свіжий, піщаний, безструктурний, щільний, з дрібними коренями, перехід ясний
Glp	101…	Бурий з світло-жовтим нальотом, свіжий, легкосуглинковий, дуже щільний, безструктурний, з дрібними коренями



Фото 20.3

Дерновий боровий супіщаний глеюватий на водно-льодовиковому легкому суглинку

ТОВАРИСТВО З ОБМЕЖЕНОЮ ВІДПОВІДАЛЬНІСТЮ "ДРОН ЛЕНД" м. КИЇВ
Ідентифікаційний код 45123585

Ґрунтовий розріз 21 закладений у Ходорківському лісництві, 44 квартал, 9 виділ (S = 6,9 га). Головна порода представлена сосною звичайною (*Pinus sylvestris* L.) віком 83 роки, супутня порода – береза повисла (*Betula pendula* Roth.); підріст – клен, ясен, ліщина. Виділ являє собою пласку рівнину. Проявів ерозійних процесів не зафіксовано. Ґрунт вкритий зірочником, орляком, кропивою, мохом (проективне покриття 30 %), хвоєю, опалим листям (фото 21.1). Координати: 50°09′26,2″N 29°11′29,1″E (фото 21.2).



Фото 21.1

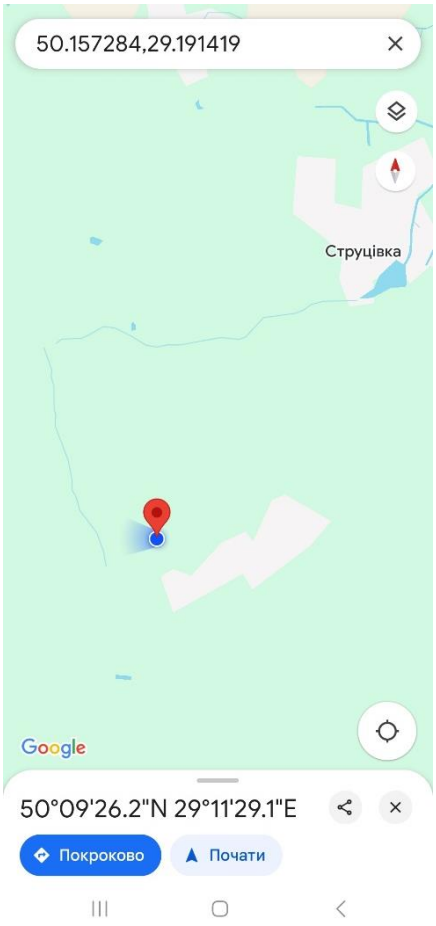

Фото 21.2

Ґрунтовий профіль 21 (фото 21.3)

Генетичні горизонти		*Опис морфологічних ознак генетичних горизонтів*
Індекс	*Глибина (см)*	
Но	0-2	Лісова підстилка складена з напіврозкладеного листя, хвої, гілок та коренів
Не	2-13	Попелясто-сірий, вологий, піщаний, неміцно грудкувата, рихлий, з дрібними коренями, перехід поступовий
Нр	13-29	Жовтувато світло-сірий, вологий, піщаний, безструктурний, слабоущільнений, з дрібними коренями, перехід поступовий
Ph	29-42	Сірувато темно-жовтий, вологий, піщаний, безструктурний, щільний, з дрібними коренями, перехід поступовий

"ДРОН ЛЕНД"
Ідентифікаційний код 45123585

P(hgl)	42-51	Світло-жовтий з поодинокими сірими та охристо-бурими плямами, свіжий, піщаний, безструктурний, щільний, з дрібними коренями, перехід поступовий
P(gl)	51…	Світло-жовтий з охристо-бурими плямами, свіжий, піщаний, безструктурний, дуже щільний, з дрібними коренями



Фото 21.3

Дерновий боровий супіщаний глеюватий на водно-льодовикових пісках

Ґрунтовий розріз 22 закладений у Корнинському лісництві, 65 квартал, 7 виділ (S = 1,9 га). Головна порода представлена вільхою чорною (*Alnus glutinosa* (L.) Gaerth.) віком 71 рік, супутні породи відсутні; підріст – вільха. Виділ являє собою пласку рівнину, окремі ділянки підтоплюються. Проявів ерозійних процесів не зафіксовано. Ґрунт вкритий осокою, зірочником, наявні осередки моху (проективне покриття 2 %), опалим листям (фото 22.1). Координати: 50°04′24,8″N 29°36′12,8″E (фото 22.2).



Фото 22.1

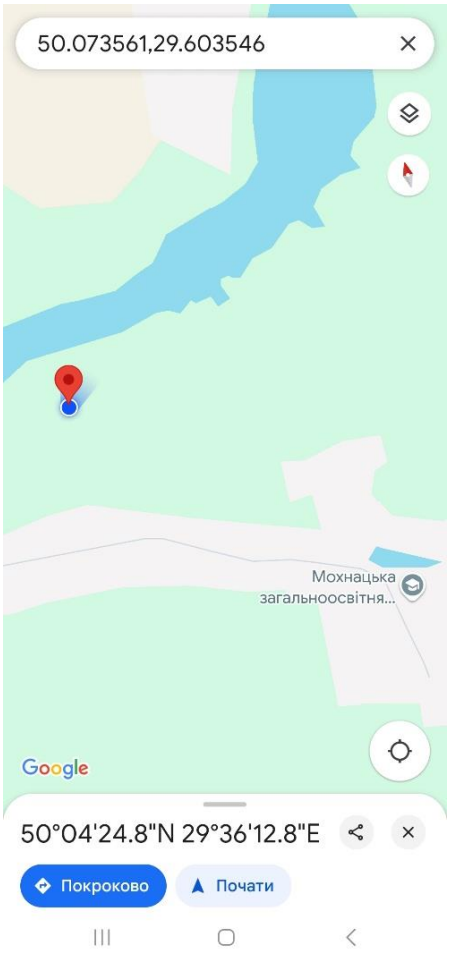

Фото 22.2

Ґрунтовий профіль 22 (фото 22.3)

Генетичні горизонти		*Опис морфологічних ознак генетичних горизонтів*
Індекс	*Глибина (см)*	
Но	0-2	Лісова підстилка складена з напіврозкладеного листя, гілок та коренів
Нt	2-24	Сильномінералізований, сильнорозкладений, сірий з коричневим відтінком, свіжий, неміцно грудкувата, щільний, переплетений корінцями дрібного, середнього та великого розміру, перехід поступовий
Н	24-51	Темно-сірий, вологий, супіщаний, грудкувато-зерниста, щільний, з дрібними та великими коренями, перехід поступовий

ТОВАРИСТВО З ОБМЕЖЕНОЮ ВІДПОВІДАЛЬНІСТЮ "ДРОН ЛЕНД" Ідентифікаційний код 45123585

Hp	51-67(81)	Темно-сірий з світлими плямами, вологий, піщаний, безструктурний, щільний, з дрібними та середніми коренями, перехід ясний, язикуватий
Ph	67(81)-90	Сірувато світло-жовтий, вологий, піщаний, безструктурний, щільний, з дрібними коренями, перехід ясний
Gl	90…	Неоднорідно забарвлений, сизий з охристими плямами та вкрапленнями, сирий, в нижній частині мокрий, легкосуглинковий, безструктурний, дуже щільний, з дрібними коренями, рівень ґрунтових вод – 139 см



Фото 22.3

Торф’янисто-болотний на алювіальних легкосуглинкових відкладах

ТОВАРИСТВО З ОБМЕЖЕНОЮ ВІДПОВІДАЛЬНІСТЮ "ДРОН-ЛЕНД" Ідентифікаційний код 45123585

Ґрунтовий розріз 23 закладений у Корнинському лісництві, 86 квартал, 5 виділ (S = 18,5 га). Головна порода представлена сосною звичайною (*Pinus sylvestris* L.) віком 91 рік, супутня порода – дуб звичайний (*Quercus robur* L.); підріст – сосна, береза. Виділ являє собою пласку рівнину. Проявів ерозійних процесів не зафіксовано. Ґрунт вкритий мохом, мітлицею, кострицею (проективне покриття 10 %), хвоєю, опалим листям (фото 23.1). Координати: 50°03´59,1″N 29°41´47,5″E (фото 23.2).



Фото 23.1



Фото 23.2

Ґрунтовий профіль 23 (фото 23.3)

Генетичні горизонти		*Опис морфологічних ознак генетичних горизонтів*
Індекс	*Глибина (см)*	
Но	0-3	Лісова підстилка складена з напіврозкладеного листя, хвої, гілок та коренів
Не	3-10	Попелясто-сірий, свіжий, піщаний, безструктурний, рихлий, наявні дрібні корені, перехід поступовий
Іеh	10-21	Світло-коричневий, свіжий, піщаний, безструктурний, слабоущільнений, наявні дрібні корені, перехід поступовий
Ір	21-31(38)	Світло-коричневий з жовтими плямами та чорними вкрапленнями, свіжий, піщаний, безструктурний, слабоущільнений, наявні дрібні корені, конкреції марганцю, перехід поступовий, хвилястий

Pi	31(38)-72	Світло-жовтий з темними плямами та чорними вкрапленнями, піщаний, свіжий, безструктурний, слабоущільнений, з дрібними коренями, конкреції марганцю, перехід поступовий
P	72…	Світло-жовтий з чорними вкрапленнями, свіжий, піщаний, безструктурний, дуже щільний, з дрібними коренями, конкреції марганцю



Фото 23.3

Дерново-слабопідзолистий піщаний на водно-льодовикових пісках

Ґрунтовий розріз 24 закладений у Корнинському лісництві, 80 квартал, 5 виділ (S = 3,9 га). Головна порода представлена дубом звичайним (*Quercus robur* L.) віком 116 років, супутня порода – ялина європейська (*Picea abies* L.); підріст – ліщина, крушина. Виділ являє собою пласку рівнину. Проявів ерозійних процесів не зафіксовано. Ґрунт вкритий різнотрав'ям (проективне покриття 60%), хвоєю та опалим листям (фото 24.1). Координати: 50°04′22,4″N 29°40′48,9″E (фото 24.2).



Фото 24.1

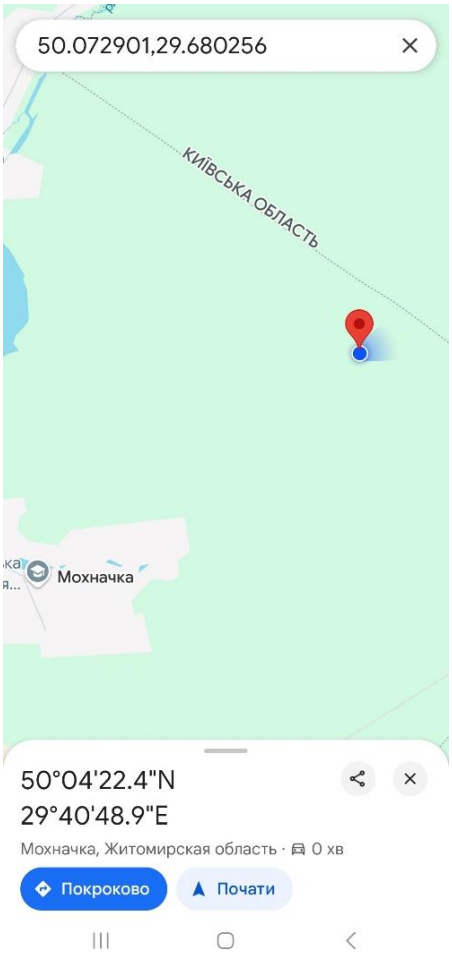

Фото 24.2

Ґрунтовий профіль 24 (фото 24.3)

Генетичні горизонти		*Опис морфологічних ознак генетичних горизонтів*
Індекс	*Глибина (см)*	
Но	0-4	Лісова підстилка складена з напіврозкладеного листя, гілок та густо переплетених коренів
НЕ	4-13	Попелясто світло-сірий, вологий, піщаний, безструктурний, рихлий, наявні дрібні корені, перехід поступовий
Іеh	13-20(25)	Сірувато-коричневий, вологий, піщаний, безструктурний, слабоущільнений, наявні дрібні корені, перехід поступовий
Ір	20(25)-43	Світло-коричневий з світлими плямами, свіжий, піщаний, безструктурний, ущільнений, наявні дрібні та середні корені, перехід поступовий

ТОВАРИСТВО З ОБМЕЖЕНОЮ ВІДПОВІДАЛЬНІСТЮ "ДРОН ЛЕНД" Ідентифікаційний код 45123585

Pi	43-53	Світло-жовтий з темними плямами, піщаний, свіжий, безструктурний, слабоущільнений, з дрібними коренями, перехід поступовий
P	53-91	Світло-жовтий, свіжий, піщаний, безструктурний, слабоущільнений, з дрібними коренями, перехід поступовий
P(gl)	91…	Світло-жовтий з бурими прошарками, свіжий, піщаний, безструктурний, слабоущільнений, з дрібними коренями та псевдофібрами



Фото 24.3

Дерново-слабопідзолистий піщаний на водно-льодовикових пісках

УКРАЇНА
ТОВАРИСТВО З ОБМЕЖЕНОЮ ВІДПОВІДАЛЬНІСТЮ
"ДРОН ЛЕНД"
Ідентифікаційний код
45123585

Ґрунтовий розріз 25 закладений у Попільнянському лісництві, 16 квартал, 3 виділ (S = 1,7 га). Головна порода представлена сосною звичайною (*Pinus sylvestris* L.) віком 111 років, супутня порода – граб звичайний (*Carpinus betulus* L.); підріст – граб, клен. Виділ являє собою пласку рівнину. Проявів ерозійних процесів не зафіксовано. Ґрунт вкритий малиною, зірочником лісовим (проективне покриття 5 %), хвоєю та опалим листям (фото 25.1). Координати: 49°59'08.2"N 29°25'51.0"E (фото 25.2).



Фото 25.1

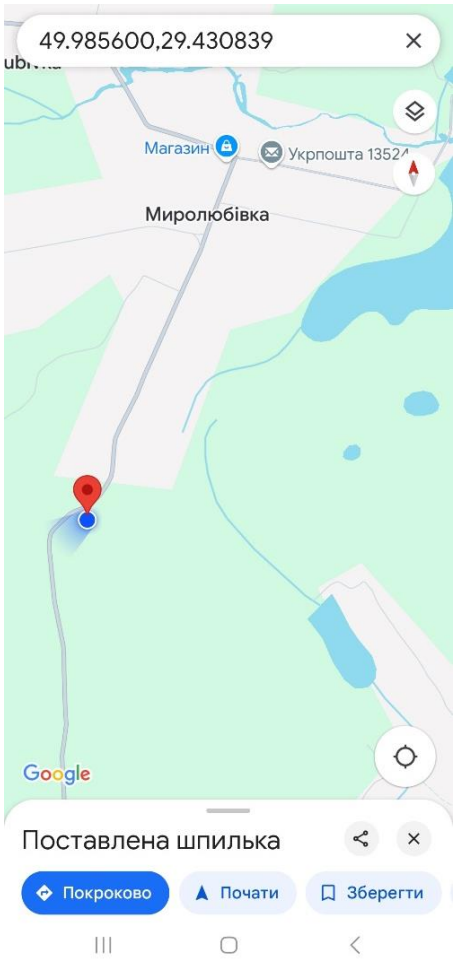

Фото 25.2

Ґрунтовий профіль 25 (фото 25.3)

Генетичні горизонти		*Опис морфологічних ознак генетичних горизонтів*
Індекс	*Глибина (см)*	
Но	0-3	Лісова підстилка складена з напіврозкладеного листя, хвої, гілок та коренів
Не	3-13	Попелясто-сірий, вологий, піщаний, безструктурний, слабоущільнений, наявні дрібні корені, перехід поступовий
Нер	13-24(28)	Попелясто-сірий з світлими плямами, вологий, піщаний, безструктурний, слабоущільнений, наявні дрібні та середні корені, перехід поступовий, хвилястий

ТОВ "ДРОН ЛЕНД" Ідентифікаційний код 45123585

Ph(i)	24(28)-30(44)	Сірувато-жовтий з світло-бурим відтінком, вологий, піщаний, безструктурний, слабоущільнений, наявні дрібні корені, перехід поступовий, хвилястий
P(i)	30(44)-90	Світло-жовтий з світло-бурим відтінком, вологий, піщаний, безструктурний, слабоущільнений, наявні дрібні, середні та великі корені, перехід поступовий
P	90…	Світло-жовтий, піщаний, вологий, безструктурний, слабоущільнений, з дрібними коренями



Фото 25.3

Дерновий боровий піщаний на водно-льодовикових пісках

УКРАЇНА
ТОВАРИСТВО З ОБМЕЖЕНОЮ ВІДПОВІДАЛЬНІСТЮ
"ДРОН ЛЕНД"
Ідентифікаційний код
45123585

Ґрунтовий розріз 26 закладений у Попільнянському лісництві, 58 квартал, 3 виділ (S = 2,2 га). Головна порода представлена дубом звичайним (*Quercus robur* L.) віком 105 років, супутні породи – граб звичайний (*Carpinus betulus* L.), береза повисла (*Betula pendula* Roth.); підріст – дуб, клен. Виділ являє собою пласку рівнину. Проявів ерозійних процесів не зафіксовано. Ґрунт вкритий конвалією, різнотрав'ям (проективне покриття 10 %), опалим листям (фото 26.1). Координати: 49°48'38.7"N 29°26'51.2"E (фото 26.2).



Фото 26.1

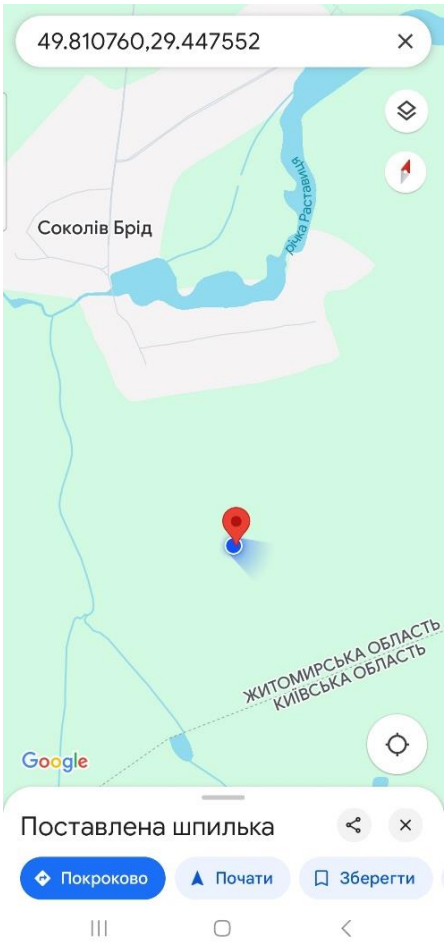

Фото 26.2

Ґрунтовий профіль 26 (фото 26.3)

Генетичні горизонти		*Опис морфологічних ознак генетичних горизонтів*
Індекс	*Глибина (см)*	
Но	0-1	Лісова підстилка складена з напіврозкладеного листя, гілок та коренів
Н	1-6	Сірий, вологий, піщаний, безструктурний, слабоущільнений, наявні дрібні корені, перехід поступовий
Нр	6-12	Сірий з світлими плямами, вологий, піщаний, безструктурний, слабоущільнений, наявні дрібні корені, перехід поступовий
РН	12-22	Світло-коричневий, вологий, піщаний, безструктурний, слабоущільнений, наявні дрібні та середні корені, перехід поступовий

ТОВАРИСТВО З ОБМЕЖЕНОЮ ВІДПОВІДАЛЬНІСТЮ "ДРОН ЛЕНД" Ідентифікаційний код 45123585 УКРАЇНА м. КИЇВ

Ph(gl)	22-41(44)	Жовтий з поодинокими світло-бурими плямами, вологий, піщаний, безструктурний, слабоущільнений, наявні дрібні корені, перехід поступовий
P(gl)	41(44)-77	Світло-жовтий з поодинокими світло-бурими плямами, піщаний, вологий, безструктурний, слабоущільнений, з дрібними коренями
Glp	77…	Світло-бурий з світло-жовтим нальотом, супіщаний, вологий, безструктурний, дуже щільний, з дрібними коренями



Фото 26.3

Дерновий піщаний глеюватий на алювіальних супісках

УКРАЇНА
"ДРОН ЛЕНД"
Ідентифікаційний код
45123585

Ґрунтовий розріз 27 закладений у Попільнянському лісництві, 59 квартал, 8 виділ (S = 2,8 га). Головна порода представлена грабом звичайним (*Carpinus betulus* L.) віком 61 рік, супутня порода – дуб звичайний (*Quercus robur* L.); підріст – дуб, клен. Виділ знаходиться на схилі західної експозиції крутизною 5-7°. Проявів ерозійних процесів не зафіксовано. Ґрунт вкритий опалим листям (фото 27.1). Координати: 49°48'28.5"N 29°27'00.5"E (фото 27.2).



Фото 27.1

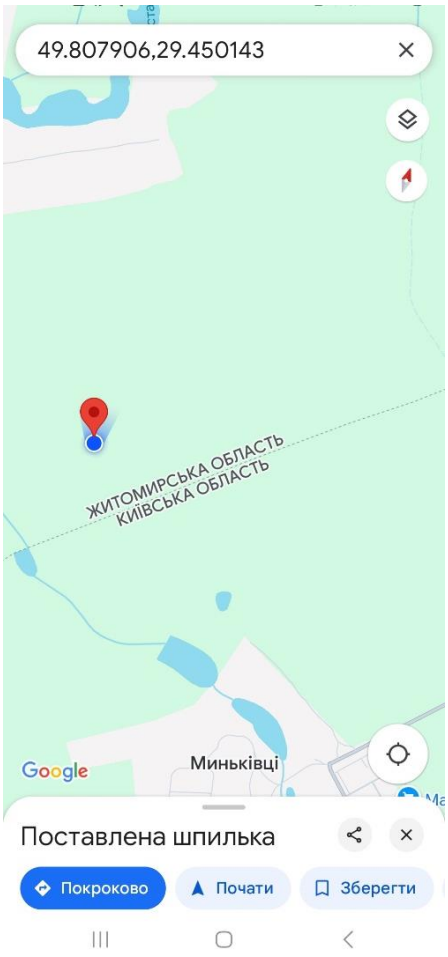

Фото 27.2

Ґрунтовий профіль 27 (фото 27.3)

Генетичні горизонти		*Опис морфологічних ознак генетичних горизонтів*
Індекс	*Глибина (см)*	
Но	0-2	Лісова підстилка складена з напіврозкладеного листя, гілок та коренів
Не(і)	2-13	Попелясто-сірий з бурим відтінком, вологий, піщаний, безструктурний, рихлий, наявні дрібні корені, перехід поступовий
Іеh	13-28	Сірувато світло-бурий, вологий, піщаний, безструктурний, слабоущільнений, наявні дрібні та середні корені, перехід поступовий
Ір	28-41	Жовтувато-бурий, вологий, піщаний, безструктурний, слабоущільнений, наявні дрібні корені, перехід поступовий

ДРОН ЛЕНД
Ідентифікаційний код 45123585

IP	41-50	Жовто-бурий, вологий, піщаний, безструктурний, слабоущільнений, наявні дрібні корені, перехід поступовий
Pi	50-92	Бурувато-жовтий, піщаний, вологий, безструктурний, слабоущільнений, з дрібними коренями, перехід поступовий
Pi(gl)	92…	Бурувато-жовтий з світло-бурими плямами, вологий, піщаний, безструктурний, слабоущільнений, з дрібними коренями



Фото 27.3

Дерново-слабопідзолистий піщаний глеюватий на водно-льодовикових пісках

Ґрунтовий розріз 28 закладений у Ружинському лісництві, 35 квартал, 15 виділ (S = 1,8 га). Головна порода представлена грабом звичайним (*Carpinus betulus* L.) віком 71 рік, супутня порода – дуб звичайний (*Quercus robur* L.); підріст – клен. Виділ являє собою пласку рівнину. Проявів ерозійних процесів не зафіксовано. Ґрунт вкритий зірочником, зеленчуком жовтим (проективне покриття 10 %), опалим листям (фото 28.1). Координати 49°42'14.7"N 29°11'27.9"E (фото 28.2).



Фото 28.1

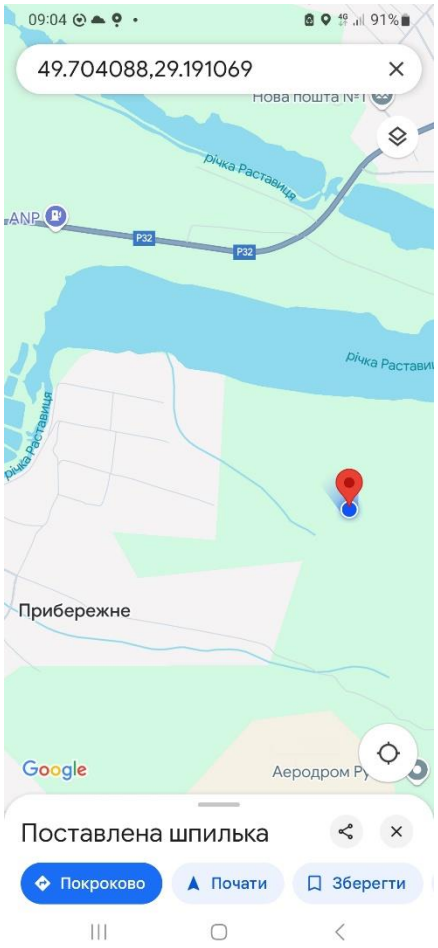

Фото 28.2

Ґрунтовий профіль 28 (фото 28.3)

Генетичні горизонти		*Опис морфологічних ознак генетичних горизонтів*
Індекс	*Глибина (см)*	
Но	0-2	Лісова підстилка складена з напіврозкладеного листя, гілок та коренів
Не	2-11	Попелясто-сірий, свіжий, легкосуглинковий, грудкувато-зерниста, слабоущільнений, наявна присипка кремнезему, з дрібними коренями, перехід поступовий
Ehi	11-24	Світло-сірий з коричневими плямами, свіжий, легкосуглинковий, грудкувато-пластинчаста, щільний, наявні дрібні корені, перехід поступовий

ТОВАРИСТВО З ОБМЕЖЕНОЮ ВІДПОВІДАЛЬНІСТЮ "ДРОН ЛЕНД" Ідентифікаційний код 45123585

I(e)	24-32	Коричневий з попелястим нальотом, свіжий, середньосуглинковий, пластинчасто-горіхувата, дуже щільний, наявні дрібні корені, перехід поступовий
Ip(e)	32-44(47)	Неоднорідно забарвлений, коричневий з попелястим нальотом та палевим відтінком, свіжий, середньосуглинковий, брилувато-горіхувата, дуже щільний, наявні дрібні корені, перехід поступовий, хвилястий
Pi(e)	44(47)-54(66)	Неоднорідно забарвлений, коричневато-палевий з попелястим нальотом, середньосуглинковий, брилувата, дуже щільний, наявні дрібні корені, перехід поступовий, хвилястий
Pi	54(66)-92(96)	Палевий з темними плямами, середньосуглинковий, брилувата, дуже щільний, з дрібними коренями, перехід ясний
Pк	92(96)…	Світло-палевий з білими прожилками та вкрапленнями, свіжий, важкосуглинковий, безструктурний, дуже щільний, наявні дрібні корені



Фото 28.3

Ясно-сірий лісовий легкосуглинковий на лесах

ТОВАРИСТВО З ОБМЕЖЕНОЮ ВІДПОВІДАЛЬНІСТЮ "ДРОН-ЛЕНД" Ідентифікаційний код 45123585

Ґрунтовий розріз 29 закладений у Ружинському лісництві, 45 квартал, 8 виділ (S = 1,2 га). Головна порода представлена дубом звичайним (*Quercus robur* L.) віком 125 років, супутня порода – сосна звичайна (*Pinus sylvestris* L.); підріст – клен, дуб. Виділ являє собою хвилясту рівнину. Проявів ерозійних процесів не зафіксовано. Ґрунт вкритий різнотрав'ям (проективне покриття 10 %), хвоєю та опалим листям (фото 29.1). Координати: 49°41′14,9″N 29°13′17,8″E (фото 29.2).



Фото 29.1

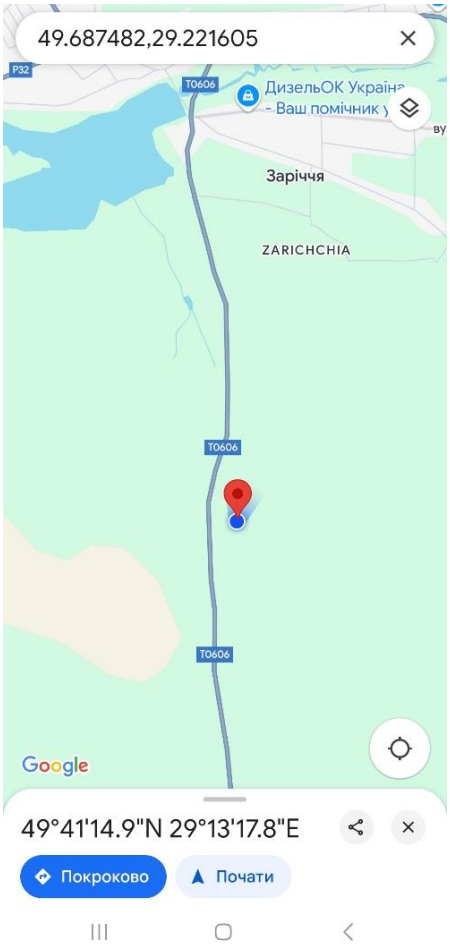

Фото 29.2

Ґрунтовий профіль 29 (фото 29.3)

Генетичні горизонти		*Опис морфологічних ознак генетичних горизонтів*
Індекс	*Глибина (см)*	
Но	0-1	Лісова підстилка складена з напіврозкладеного листя, гілок та коренів
Не	1-9	Попелясто-сірий, свіжий, легкосуглинковий, грудкувато-зерниста, слабоущільнений, наявна присипка кремнезему, з дрібними коренями, перехід поступовий
Eh	9-23	Світло-сірий, свіжий, легкосуглинковий, грудкувато-пластинчаста, дуже ущільний, наявні дрібні корені, перехід поступовий

ТОВАРИСТВО З ОБМЕЖЕНОЮ ВІДПОВІДАЛЬНІСТЮ "ДРОН ЛЕНД" Ідентифікаційний код 45123585

Ei(h)	23-28	Світло-сірий з темними плямами, свіжий, легкосуглинковий, пластинчаста, дуже щільний, наявні дрібні корені, перехід поступовий
Ie	28-41	Коричневий з попелястим нальотом, свіжий, середньосуглинковий, пластинчасто-горіхувата, дуже щільний, наявні дрібні та середні корені, перехід поступовий
Ip(e)	41-59	Неоднорідно забарвлений, коричневий з палевими плямами та попелястим нальотом, свіжий, середньосуглинковий, брилувато-горіхувата, дуже щільний, наявні дрібні корені, перехід поступовий
PI	59-77	Неоднорідно забарвлений, коричнево-палевий, середньосуглинковий, брилувата, дуже щільний, наявні дрібні корені, перехід поступовий
Pi(q)	77…	Палевий з темними плямами, середньосуглинковий, брилувата, дуже щільний, з дрібними коренями та поодинокими дрібними камінцями



Фото 29.3

Сірий лісовий легкосуглинковий на щебенистих лесоподібних середньосуглинкових відкладах

ТОВАРИСТВО З ОБМЕЖЕНОЮ ВІДПОВІДАЛЬНІСТЮ
Ідентифікаційний код
45123585

Ґрунтовий розріз 30 закладений у Ружинському лісництві, 3 квартал, 16 виділ (S = 2,1 га). Головна порода представлена сосною звичайною (*Pinus sylvestris* L.) віком 93 роки, супутня порода дуб звичайний (*Quercus robur* L.); підріст – сосна. Виділ являє собою хвилясту рівнину. Проявів ерозійних процесів не зафіксовано. Ґрунт вкритий різнотрав'ям (проективне покриття 5 %), хвоєю та опалим листям (фото 30.1). Координати: 49°48'58.7"N 29°18'13.2"E (фото 30.2).



Фото 30.1

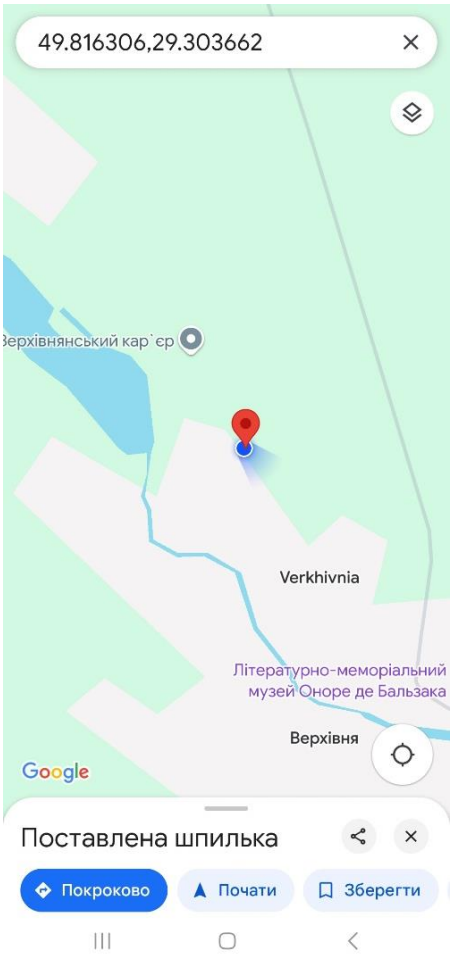

Фото 30.2

Ґрунтовий профіль 30 (фото 30.3)

Генетичні горизонти		*Опис морфологічних ознак генетичних горизонтів*
Індекс	*Глибина (см)*	
Но	0-1	Лісова підстилка складена з напіврозкладеного листя, гілок та коренів
Н	1-14	Світло-сірий, свіжий, супіщаний, неміцно грудкувато-зерниста, слабоущільнений, в нижній частині щільний, з дрібними та середніми коренями, перехід поступовий
Нр	14-18	Світло-сірий з світлими плямами, свіжий, супіщаний, неміцно грудкувата, дуже щільний, з дрібними та середніми коренями, перехід поступовий

ДРОН ЛЕНД
Ідентифікаційний код
45123585

HP	18-28	Білесувато світло-сірий, свіжий, супіщаний, неміцно грудкувата, дуже щільний, з дрібними коренями, перехід поступовий
Ph	28-36(40)	Білесувато світло-сірий, свіжий, супіщаний, безструктурний, дуже щільний, з дрібними коренями, перехід поступовий, хвилястий
P(h)	36(40)-43(53)	Білесий з світло-сірими плямами, свіжий, піщаний, безструктурний, дуже щільний, з дрібними коренями, перехід ясний, хвилястий
PGl(q)	43(53)…	Неоднорідно забарвлений, сизувато-білесий з охристими плямами та вкрапленнями, свіжий, супіщаний, дуже щільний, безструктурний, з дрібними коренями, на глибині 66-73 см камінці різного розміру



Фото 30.3

Дерновий супіщаний глеюватий на алювіальних супіщано-щебенюватих відкладах

ТОВАРИСТВО З ОБМЕЖЕНОЮ ВІДПОВІДАЛЬНІСТЮ УКРАЇНА М.КИЇВ "ДРОН ЛЕНД" ідентифікаційний код 45123585

Ґрунтовий розріз 31 закладений у Ружинському лісництві, 4 квартал, 18 виділ (S = 3,2 га). Головна порода представлена ясенем звичайним (*Fraxinus excelsior* L.) віком 86 років, супутня порода – дуб звичайний (*Quercus robur* L.); підріст – ясен, клен, дуб (щільний). Виділ являє собою хвилясту рівнину. Проявів ерозійних процесів не зафіксовано. Ґрунт вкритий опалим листям (фото 31.1). Координати: 49°48'59.9"N 29°19'17.5"EE (фото 31.2).



Фото 31.1

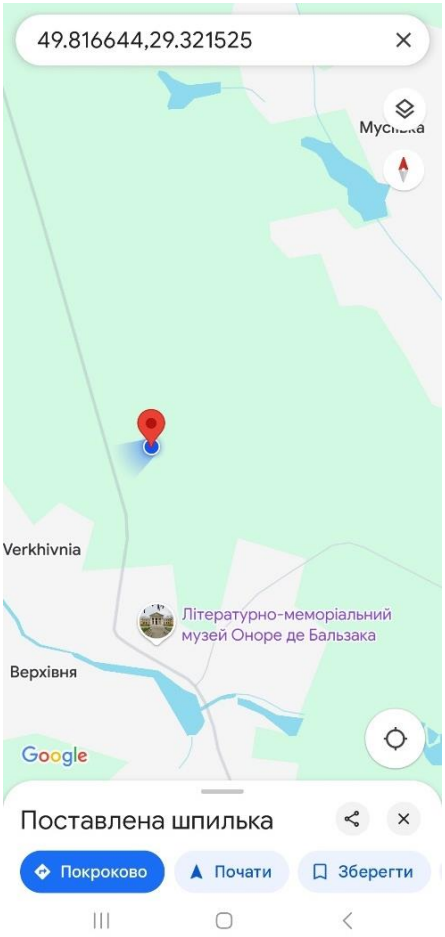

Фото 31.2

Ґрунтовий профіль 31 (фото 31.3)

Генетичні горизонти		*Опис морфологічних ознак генетичних горизонтів*
Індекс	*Глибина (см)*	
Но	0-1	Лісова підстилка складена з напіврозкладеного листя, гілок та коренів
Не	1-9	Попелясто-сірий, свіжий, супіщаний, грудкувато-зерниста, щільний, наявна присипка кремнезему, з дрібними коренями, перехід поступовий
Ehi	9-18	Попелясто-сірий з світлими та темними плямами, свіжий, легкосуглинковий, грудкувато-пластинчаста, дуже щільний, наявні дрібні корені, перехід поступовий
Іер	18-35	Неоднорідно забарвлений, коричневий з палевими плямами та попелястим нальотом, свіжий, середньосуглинковий,

ДРОН ЛЕНД
Ідентифікаційний код 45123585

		брилувато-горіхувата, дуже щільний, наявні дрібні корені, перехід поступовий
PI	35-47	Неоднорідно забарвлений, коричнево-палевий, середньосуглинковий, брилувата, дуже щільний, наявні дрібні корені, перехід поступовий
Pi	47-98(102)	Палевий з темними плямами, середньосуглинковий, брилувата, дуже щільний, з дрібними коренями, перехід ясний
Pк	98(102)…	Світло-палевий з білими прожилками та вкрапленнями, свіжий, важкосуглинковий, безструктурний, дуже щільний, наявні дрібні корені



Фото 31.3

Ясно-сірий лісовий легкосуглинковий на лесах

УКРАЇНА
ТОВАРИСТВО З ОБМЕЖЕНОЮ ВІДПОВІДАЛЬНІСТЮ
"ДРОН ЛЕНД"
Ідентифікаційний код
45123585

Ґрунтовий розріз 32 закладений у Андрушівському лісництві, 29 квартал, 13 виділ (S = 3,3 га). Головна порода представлена сосною звичайною (*Pinus sylvestris* L.) віком 96 років, супутня порода – дуб звичайний (*Quercus robur* L.); підріст – сосна, дуб. Виділ являє собою пласку рівнину. Проявів ерозійних процесів не зафіксовано. Ґрунт вкритий чистотілом, орляком, кінським часником (проективне покриття 5 %), хвоєю та опалим листям (фото 32.1). Координати: 49°59′02,6″N 29°03′08,9″E (фото 32.2).



Фото 32.1

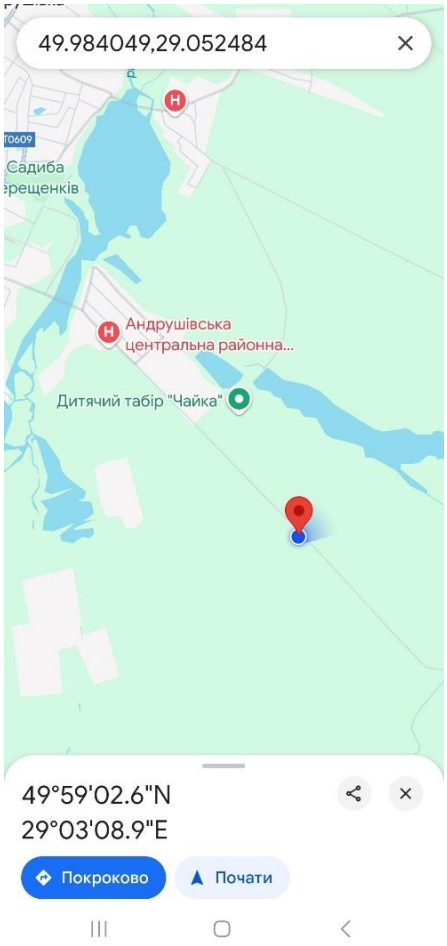

Фото 32.2

Ґрунтовий профіль 32 (фото 32.3)

Генетичні горизонти		*Опис морфологічних ознак генетичних горизонтів*
Індекс	*Глибина (см)*	
Но	0-3	Лісова підстилка складена з напіврозкладеного листя, хвої, гілок та коренів
Eh	3-9	Попелясто світло-сірий, свіжий, піщаний, безструктурний, щільний, наявні дрібні корені, перехід поступовий
Eih	9-15	Бурувато світло-сірий, свіжий, піщаний, безструктурний, слабоущільнений, наявні дрібні корені, перехід поступовий
Ieh	15-21	Бурий з світло-сірими плямами, свіжий, піщаний, безструктурний, щільний, наявні дрібні корені, перехід поступовий

ТОВАРИСТВО З ОБМЕЖЕНОЮ ВІДПОВІДАЛЬНІСТЮ "ДРОН ЛЕНД" Ідентифікаційний код 45123585

Ip	21-39	Жовтувато-бурий, свіжий, піщаний, безструктурний, щільний, наявні дрібні та великі корені, перехід поступовий
Pi	39-75	Бурувато світло-жовтий, свіжий, піщаний, безструктурний, щільний, з дрібними коренями, перехід поступовий
Pgl	75-105	Світло-жовтий з світло бурими плямами, свіжий, піщаний, безструктурний, щільний, з дрібними коренями, перехід ясний
Glp	105…	Світло-бурий з світло-жовтим нальотом, свіжий, супіщаний, безструктурний, дуже щільний, з дрібними коренями



Фото 32.3

Дерново-слабопідзолистий піщаний глеюватий на водно-льодовикових супісках

Ґрунтовий розріз 33 закладений у Андрушівському лісництві, 53 квартал, 4 виділ (S = 4,4 га). Головна порода представлена дубом звичайним (*Quercus robur* L.) віком 126 років, супутня порода – граб звичайний (*Carpinus betulus* L.); підріст – граб, крушина. Виділ являє собою пласку рівнину. Проявів ерозійних процесів не зафіксовано. Ґрунт вкритий геранню робертовою, мерінгією трижилковою, кропивою, орляком, чистотілом (проективне покриття 3 %), опалим листям (фото 33.1). Координати: 49°58´26,4″N 29°03´44,3″E (фото 33.2).



Фото 33.1



Фото 33.2

Ґрунтовий профіль 33 (фото 33.3)

Генетичні горизонти		*Опис морфологічних ознак генетичних горизонтів*
Індекс	*Глибина (см)*	
Но	0-3	Лісова підстилка складена з напіврозкладеного листя, гілок та коренів
Не	3-8	Попелясто-сірий, вологий, піщаний, безструктурний, рихлий, наявні дрібні та середні корені, перехід поступовий
НЕі	8-14	Бурувато-сірий, вологий, піщаний, безструктурний, щільний, наявні дрібні корені, перехід поступовий
І(eh)	14-21	Бурий з сірим відтінком, вологий, піщаний, безструктурний, щільний, наявні дрібні корені, перехід поступовий
Ір	21-29	Жовтувато-бурий, свіжий, піщаний, безструктурний, щільний, наявні дрібні корені, перехід поступовий

ДРОН ЛЕНД
Ідентифікаційний код
45123585

Pi(gl)	29-69	Бурувато світло-жовтий з поодинокими світло-бурими вкрапленнями, свіжий, піщаний, безструктурний, щільний, з дрібними коренями, перехід поступовий
Pgl	69-97	Світло-жовтий з світло-бурими плямами, свіжий, піщаний, безструктурний, щільний, з дрібними коренями, перехід ясний
Glp	97…	Світло-бурий з світло-жовтим нальотом, свіжий, супіщаний, безструктурний, дуже щільний, з дрібними коренями



Фото 33.3

Дерново-слабопідзолистий піщаний глеюватий на водно-льодовикових супісках

Ґрунтовий розріз 34 закладений у Андрушівському лісництві, 8 квартал, 5 виділ (S = 2,1 га). Головна порода представлена вільхою чорною (*Alnus glutinosa* (L.) Gaerth.) віком 66 років, супутні породи відсутні; підріст – вільха. Виділ являє собою пласку рівнину. Прояви ерозійних процесів на досліджуваній ділянці не зафіксовані. Ґрунт вкритий кропивою, орляком (проективне покриття 1 %), опалим листям (фото 34.1). Координати: 50°00′43,2″N 29°02′29,6″E (фото 34.2).



Фото 34.1

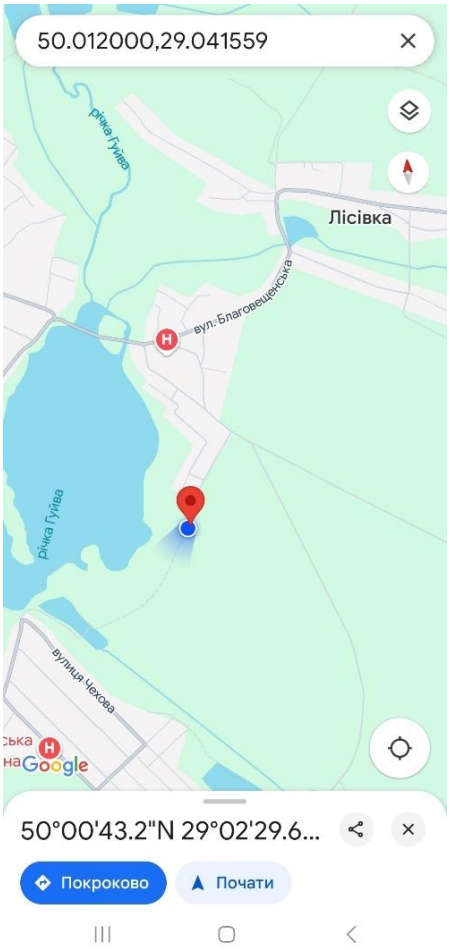

Фото 34.2

Ґрунтовий профіль 34 (фото 34.3)

Генетичні горизонти		*Опис морфологічних ознак генетичних горизонтів*
Індекс	*Глибина (см)*	
Но	0-2	Лісова підстилка складена з напіврозкладеного листя, гілок та коренів
Н(gl)	2-15	Сірий з поодинокими охристими плямами, свіжий, супіщаний, неміцно грудкувата, слабоущільнений, з дрібними, середніми та великими коренями, перехід поступовий
Нр(gl)	15-24	Сірий з світлими та поодинокими охристими плямами, свіжий, супіщаний, неміцно грудкувата, слабоущільнений, з дрібними коренями, перехід поступовий

Ph(gl)	24-40(45)	Сірувато світло-жовтий з поодинокими охристими плямами, свіжий, піщаний, безструктурний, щільний, з дрібними коренями, перехід поступовий, хвилястий
P(gl)/q	40(45)-93(104)	Світло-жовтий з поодинокими охристими плямами та вкрапленнями, свіжий, піщаний, безструктурний, щільний, з дрібними коренями, в нижній частині дрібні та середні камінці, перехід ясний, хвилястий
Glpq	93(104)-137	Охристо-бурий з світло-жовтими плямами, вологий, супіщаний, безструктурний, дуже щільний, з дрібними коренями та камінцями, перехід ясний
Gl	137…	Неоднорідно забарвлений, сизий з охристо-бурими плямами та вкрапленнями, вологий, легкосуглинковий, дуже щільний, безструктурний, з дрібними коренями



Фото 34.3

Дерновий супіщаний глейовий на алювіальних легкосуглинкових відкладах

ТОВАРИСТВО З ОБМЕЖЕНОЮ ВІДПОВІДАЛЬНІСТЮ "ДРОН ЛЕНД" Ідентифікаційний код 45123585 УКРАЇНА М.КИЇВ

3. Характеристика ґрунтів

В межах території дослідження було діагностовано дерново-підзолисті, дернові, сірі лісові та торф'янисто-болотні ґрунти.

Половину досліджених ґрунтів становлять дерново-підзолисті ґрунти. Вони характеризуються диференційованим за елювіально-ілювіальним типом профілем, що формується під домінантною дією процесу опідзолення та доповнюється гумусово-акумулятивним, глейовим процесами. За інтенсивністю процесу опідзолення дерново-підзолисті ґрунти в межах території дослідження поділяють на два види: дерново-слабопідзолисті та дерново-середньопідзолисті. За інтенсивністю вираження ступеня оглеєння спостерігаються глеюваті ґрунти. Більшість з досліджених ґрунтів характеризуються низьким вмістом поживних речовин та невеликою потужністю генетичних горизонтів з підвищеним вмістом поживних речовин.

Дерново-підзолисті ґрунти сформувались під мішаними лісами в умовах промивного типу водного режиму в межах зандрових рівнин на водно-льодовикових відкладах. В них невеликий вміст (до 2,85 %) та запас гумусу, кисла реакція ґрунтового розчину (від дуже сильнокислої до середньокислої), низький (іноді середній) вміст рухомих сполук фосфору. дуже низькі значення легкогідролізованого азоту та обмінного калію (до 67,6 мг/кг). Гідролітична кислотність не перевищує 11,0 ммоль/100 г.

Дернові ґрунти сформувалися під дією дернового, в окремих випадках підзолистого (дернові борові) і часто глейового процесів ґрунтотворення в умовах підвищеного поверхневого зволоження і постійного зв'язку з ґрунтовими водами. Дерновий процес є головним у формуванні цих ґрунтів. Для них характерний малопотужний акумулятивний тип профілю з максимальним накопиченням гумусу у верхній частині.

Розмаїття процесів ґрунтоутворення призвело до різноманіття отриманих показників. Кислотність досліджених дернових ґрунтів змінюється в широких межах: від дуже сильнокислої до нейтральної. Вміст органічних речовин сягає 3,25 %. Наявні низькі, середні та підвищені показники вмісту рухомих сполук фосфору. Підвищені, середні, низькі та дуже низькі значення легкогідролізованого азоту мають стійку тенденцію до зменшення з глибиною до дуже низьких. Показники гідролітичної кислотності знаходяться в межах від 3,82 до 15,2 ммоль/100 г. Лише вміст обмінного калію характеризується низькими значеннями (до 69,7 мг/кг),

Сірі лісові ґрунти сформувались в південній частині території розташування лісових масивів філії в межах Придніпровської височини. У їх походженні чітко виокремлюються підзолоутворюючий та гумусово-акумулятивний процеси, що призводить до елювіально-ілювіальної диференціації та ізогумусності в верхній частині ґрунтових профілів.

ТОВАРИСТВО З ОБМЕЖЕНОЮ ВІДПОВІДАЛЬНІСТЮ "ДРОН ЛЕНД" Ідентифікаційний код 45123585 УКРАЇНА

Для досліджених сірих лісових ґрунтів реакція ґрунтового розчину змінюється від дуже сильнокислої до близької до нейтральної (pH відповідно від 3,76 до 5,61). Неоднорідними є і решта показників. Сірі лісові ґрунти характеризуються низькими та середніми показниками рухомих сполук фосфору, а середні, низькі та дуже низькі значення вмісту легкогідролізованого азоту мають стійку тенденцію до зменшення з глибиною до дуже низьких. Вміст органічних речовин коливається в межах від 0,7 до 3,14 %, а гідролітична кислотність – від 3,79 до 10,8 ммоль/100 г. Серед всіх досліджених ґрунтів у сірих лісових найвищі показники обмінного калію (до 118,0 мг/кг).

Торф'янисто-болотні ґрунти – підтип болотних ґрунтів, які сформувались в умовах надмірного зволоження атмосферними та ґрунтовими водами, за рахунок застою поверхневих вод або близького залягання підґрунтових вод, під специфічною вологолюбною рослинністю. Такі умови характерні для заплав головних річок території дослідження.

Різний ступінь розкладення та мінералізації вивчених ґрунтів призвели до отримання доволі контрастних фізико-хімічних показників: по кислотності – від дуже сильнокислих до близьких до нейтральних; по вмісту органічних речовин – від 1,69 до 8,42 %; по вмісту рухомих сполук фосфору – від низьких до дуже високих; по легкогідролізованому азоту – від підвищених до дуже низьких; по обмінному калію – від 21,8 до 91,00 мг/кг; по гідролітичній кислотності – від 13,3 до 24,06 ммоль/100 г.



ВИСНОВОК

Структура ґрунтового покриву філії «Коростишівське лісове господарство» Державного спеціалізованого господарського підприємства «Ліси України» обумовлена геологічною будовою Українського кристалічного щита, переважно рівнинним рельєфом місцевості, особливостями формування льодовикових та водно-льодовикових відкладів південно-польського і дніпровського періодів зледенінь та відкладами четвертинного періоду пов'язаного з антропогенною діяльністю.

Внаслідок знаходження території дослідження в межах двох природних зон ґрунтовий покрив характеризується значною різноманітністю та строкатістю. Зокрема, тут сформувались дерново-підзолисті, дернові, сірі лісові та торф'янисто-болотні ґрунти.

Дерново-слабопідзолисті ґрунти утворились в межах низовинного рельєфу під мішаними лісами на водно-льодовикових відкладах. Їх кисла реакція ґрунтового розчину, невисокий вміст гумусу, незначна кількість загальних і доступних рослинам форм елементів живлення свідчить про низьку природну родючість.

Різноманіття ґрунтоутворюючих чинників призвело до формування дернових та дернових борових ґрунтів, що позначилось на їх властивостях та амплітуді коливань окремих показників. Але в більшості випадків дернові ґрунти кислі, з невисоким вмістом гумусу та інших поживних речовин.

Сірі лісові ґрунти сформувались під широколистяними лісами на лесах та лесоподібних суглинках в післяльодовиковий період під впливом гумусонакопичення, біологічної акумуляції зольних речовин, вилуговування карбонатів і легкорозчинних солей, міграції гумусових речовин і продуктів розкладу мінералів, лесиважу. Більшість досліджених ґрунтів не відрізняються високою родючістю.

Торф'янисто-болотні ґрунти утворились в межах заплав річок. Вони характеризуються, як і дернові, достатньо різноманітними показниками. В них діагностовано найбільший вміст органічних речовин та рухомих сполук фосфору.

Для філії «Коростишівське лісове господарство» ДП «Ліси України», як репрезентативні, були визначені наступні ділянки:

Андрушівське л-во: кв. 29, вид. 13 (S = 3,3 га), кв. 53, вид. 4 (S = 4,4 га), кв. 8, вид. 5 (S = 2,1 га);

Дубовецьке л-во: кв. 49, вид. 16 (S = 2,0 га), кв. 29, вид. 3 (S = 1,0 га);

Івницьке л-во: кв. 62, вид. 25 (S = 2,9 га), кв. 51, вид. 10 (S = 5,7 га), кв. 16, вид. 14 (S = 2,9 га), кв. 64, вид. 5 (S = 2,6 га);

Корнинське л-во: кв. 86, вид. 5 (S = 18,5 га), кв. 80, вид. 5 (S = 3,9 га), кв. 65, вид. 7 (S = 1,9 га);

ТОВАРИСТВО З ОБМЕЖЕНОЮ ВІДПОВІДАЛЬНІСТЮ "ДРОН ЛЕНД" Ідентифікаційний код 45123585 УКРАЇНА

Коростишівське л-во: кв. 10, вид. 17 (S = 2,7 га), кв. 20, вид. 20 (S = 2,6 га), кв. 3, вид. 29 (S = 1,0 га);

Кропивнянське л-во: кв. 34, вид. 20 (S = 2,3 га), кв. 35, вид. 10 (S = 1,4 га), кв. 27, вид. 38 (S = 3,7 га);

Попільнянське л-во: кв. 16, вид. 3 (S = 1,7 га), кв. 58, вид. 3 (S = 2,2 га), кв. 59, вид. 8 (S = 2,8 га);

Ружинське л-во: кв. 3, вид. 16 (S = 2,1 га), кв. 45, вид. 8 (S = 1,2 га), кв. 35, вид. 15 (S = 1,8 га), кв. 4, вид. 18 (S = 3,2 га);

Смолівське л-во: кв. 44, вид. 9 (S = 2,2 га), кв. 49, вид. 9 (S = 3,0 га), кв. 22, вид. 15 (S = 1,4 га), кв. 25, вид. 8 (S = 1,5 га);

Ходорківське л-во: кв. 44, вид. 9 (S = 6,9 га), кв. 71, вид. 21 (S = 1,6 га), кв. 66, вид. 20 (S = 1,7 га), кв. 67, вид. 4 (S = 11,0 га), кв. 67, вид. 1 (S = 4,3 га).

У межах обстеженої території не виявлено явних пошкоджень ґрунтового покриву та проявів процесів його деградації, обумовлених проведенням лісогосподарських робіт. Шар лісової підстилки, розвинута підлісна рослинність захищають поверхню ґрунту від проявів ерозійних процесів.

Враховуючи геоморфологічні умови ґрунтоутворення і регіональні особливості ведення лісогосподарської діяльності, на землях господарства у процесі післяпроектного моніторингу необхідно виділяти репрезентативні виділи для площ головного користування, які визначаються річними планами лісогосподарських робіт чи річними лісосічними відомостями, у відповідності до фонду рубок.

На території планованої діяльності, вважаємо за можливе проведення всіх видів рубок (рубки головного користування, суцільно-санітарні та інші), передбачених Законодавством України, з дотриманням умов моніторингу стану ґрунтового покриву.



Використані джерела:

1. Енциклопедія сучасної України. Коростишівський район. Режим доступу https://esu.com.ua/article-5189
2. Карти України. Режим доступу https://geomap.land.kiev.ua/index.html .
3. Мартин А.Г. Природно-сільськогосподарське районування України: монографія / Мартин А.Г., Осипчук С.О., Чумаченко О.М. – К. : ЦП "Компринт", 2015. – 328 с. Режим доступу https://nubip.edu.ua/sites/default/files/u18/monograph_natural_agricultural_zoning.pdf
4. План дій сталого енергетичного розвитку і клімату Коростишівської міської об'єднаної територіальної громади до 2030 року. Режим доступу https://mycovenant.eumayors.eu/storage/web/mc_covenant/documents/8/kyQwzmgM_dzJNJVgkrzp-QR-Y9zQtnlw.pdf
5. Регіональна доповідь про стан навколишнього природного середовища Житомирської області у 2021 році. Режим доступу https://mepr.gov.ua/wp-content/uploads/2022/10/Regionalna-dopovid-ZHytomyrska-ODA-2021.pdf .



ПРОТОКОЛ ВИПРОБУВАНЬ №7803856 ВІД 14 ЛИСТОПАДА 2024 р.

Замовник:	ТОВ "ДРОН ЛЕНД"	**Супровідні документи:**	Заявка №3277 від 29.10.2024 р.
ID замовника:	640822	**Адреса замовника:**	02072, м. Київ, вул. Бориса Гмирі, Буд. 2, кв. (офіс) 118

Результати випробувань:

ID зразка: FA03401/1 **Ідентифікація зразка замовника:** Ґрунт, т.1, 3-9
Дата отримання зразків: 29.10.2024 **Обсяг наданого зразка:** 0,5 кг
Період проведення випробувань: 29.10.2024 - 14.11.2024 **Місце відбору:** ФІЛІЯ «КОРОСТИШІВСЬКЕ ЛГ» ДП «ЛІСИ УКРАЇНИ»

Назва показника, одиниці вимірювань	Результати випробувань	Ступінь забезпеченості згідно НД[1]	Ідентифікація використаного методу
Визначення pH (сольове), одиниці pH	4,96	середньокислий	ДСТУ ISO 10390:2007 (ISO 10390:2005, IDT)[2]/ДСТУ ISO 10390:2022 (ISO 10390:2021, IDT)[3]
Визначення органічної речовини (гумус), %	1,85	підвищений	ДСТУ 4289:2004
Визначення рухомих сполук фосфору, мг/кг	17,43	низький	ДСТУ 4405:2005
Визначення легкогідролізованого азоту, мг/кг	94,50	дуже низький	ДСТУ 7863:2015
Визначення обмінного калію, мг/кг	62,50	не нормується	ДСТУ 7861:2015/РМ.ВЛ.7.2-11
Визначення гідролітичної кислотності, ммоль/ 100 г	3,96	не нормується	ДСТУ 7537:2014

ID зразка: FA03401/2 **Ідентифікація зразка замовника:** Ґрунт, т.1, 9-18
Дата отримання зразків: 29.10.2024 **Обсяг наданого зразка:** 0,5 кг
Період проведення випробувань: 29.10.2024 - 14.11.2024 **Місце відбору:** ФІЛІЯ «КОРОСТИШІВСЬКЕ ЛГ» ДП «ЛІСИ УКРАЇНИ»

Назва показника, одиниці вимірювань	Результати випробувань	Ступінь забезпеченості згідно НД[1]	Ідентифікація використаного методу
Визначення pH (сольове), одиниці pH	4,57	середньокислий	ДСТУ ISO 10390:2007 (ISO 10390:2005, IDT)[2]/ДСТУ ISO 10390:2022 (ISO 10390:2021, IDT)[3]
Визначення органічної речовини (гумус), %	1,20	середній	ДСТУ 4289:2004
Визначення рухомих сполук фосфору, мг/кг	10,37	низький	ДСТУ 4405:2005
Визначення легкогідролізованого азоту, мг/кг	42,00	дуже низький	ДСТУ 7863:2015
Визначення обмінного калію, мг/кг	67,60	не нормується	ДСТУ 7861:2015/РМ.ВЛ.7.2-11

ID зразка: FA03401/3 **Ідентифікація зразка замовника:** Ґрунт, т.1, 18-29
Дата отримання зразків: 29.10.2024 **Обсяг наданого зразка:** 0,5 кг
Період проведення випробувань: 29.10.2024 - 14.11.2024 **Місце відбору:** ФІЛІЯ «КОРОСТИШІВСЬКЕ ЛГ» ДП «ЛІСИ УКРАЇНИ»

Назва показника, одиниці вимірювань	Результати випробувань	Ступінь забезпеченості згідно НД[1]	Ідентифікація використаного методу
Визначення pH (сольове), одиниці pH	4,34	сильнокислий	ДСТУ ISO 10390:2007 (ISO 10390:2005, IDT)[2]/ДСТУ ISO 10390:2022 (ISO 10390:2021, IDT)[3]
Визначення органічної речовини (гумус), %	0,34	дуже низький	ДСТУ 4289:2004
Визначення рухомих сполук фосфору, мг/кг	7,47	низький	ДСТУ 4405:2005
Визначення легкогідролізованого азоту, мг/кг	21,00	дуже низький	ДСТУ 7863:2015
Визначення обмінного калію, мг/кг	48,30	не нормується	ДСТУ 7861:2015/РМ.ВЛ.7.2-11

Продовження протоколу випробувань 7803856 на наступній сторінці

ID зразка: FA03401/4 **Ідентифікація зразка замовника:** Ґрунт, т.2, 6-16
Дата отримання зразків: 29.10.2024 **Обсяг наданого зразка:** 0,5 кг
Період проведення випробувань: 29.10.2024 - 14.11.2024 **Місце відбору:** ФІЛІЯ «КОРОСТИШІВСЬКЕ ЛГ» ДП «ЛІСИ УКРАЇНИ»

Назва показника, одиниці вимірювань	Результати випробувань	Ступінь забезпеченості згідно НД[1]	Ідентифікація використаного методу
Визначення pH (сольове), одиниці pH	3,44	дуже сильнокислий	ДСТУ ISO 10390:2007 (ISO 10390:2005, IDT)[2]/ДСТУ ISO 10390:2022 (ISO 10390:2021, IDT)[3]
Визначення органічної речовини (гумус), %	1,16	низький	ДСТУ 4289:2004
Визначення рухомих сполук фосфору, мг/кг	2,87	низький	ДСТУ 4405:2005
Визначення легкогідролізованого азоту, мг/кг	7,00	дуже низький	ДСТУ 7863:2015
Визначення обмінного калію, мг/кг	8,26	не нормується	ДСТУ 7861:2015/РМ.ВЛ.7.2-11
Визначення гідролітичної кислотності, ммоль/ 100 г	3,33	не нормується	ДСТУ 7537:2014

ID зразка: FA03401/5 **Ідентифікація зразка замовника:** Ґрунт, т.2, 16-25
Дата отримання зразків: 29.10.2024 **Обсяг наданого зразка:** 0,5 кг
Період проведення випробувань: 29.10.2024 - 14.11.2024 **Місце відбору:** ФІЛІЯ «КОРОСТИШІВСЬКЕ ЛГ» ДП «ЛІСИ УКРАЇНИ»

Назва показника, одиниці вимірювань	Результати випробувань	Ступінь забезпеченості згідно НД[1]	Ідентифікація використаного методу
Визначення pH (сольове), одиниці pH	3,57	дуже сильнокислий	ДСТУ ISO 10390:2007 (ISO 10390:2005, IDT)[2]/ДСТУ ISO 10390:2022 (ISO 10390:2021, IDT)[3]
Визначення органічної речовини (гумус), %	1,31	середній	ДСТУ 4289:2004
Визначення рухомих сполук фосфору, мг/кг	26,31	низький	ДСТУ 4405:2005
Визначення легкогідролізованого азоту, мг/кг	7,00	дуже низький	ДСТУ 7863:2015
Визначення обмінного калію, мг/кг	9,68	не нормується	ДСТУ 7861:2015/РМ.ВЛ.7.2-11

ID зразка: FA03401/6 **Ідентифікація зразка замовника:** Ґрунт, т.2, 25-34
Дата отримання зразків: 29.10.2024 **Обсяг наданого зразка:** 0,5 кг
Період проведення випробувань: 29.10.2024 - 14.11.2024 **Місце відбору:** ФІЛІЯ «КОРОСТИШІВСЬКЕ ЛГ» ДП «ЛІСИ УКРАЇНИ»

Назва показника, одиниці вимірювань	Результати випробувань	Ступінь забезпеченості згідно НД[1]	Ідентифікація використаного методу
Визначення pH (сольове), одиниці pH	3,75	дуже сильнокислий	ДСТУ ISO 10390:2007 (ISO 10390:2005, IDT)[2]/ДСТУ ISO 10390:2022 (ISO 10390:2021, IDT)[3]
Визначення органічної речовини (гумус), %	1,21	середній	ДСТУ 4289:2004
Визначення рухомих сполук фосфору, мг/кг	120,87	підвищений	ДСТУ 4405:2005
Визначення легкогідролізованого азоту, мг/кг	14,00	дуже низький	ДСТУ 7863:2015
Визначення обмінного калію, мг/кг	9,91	не нормується	ДСТУ 7861:2015/РМ.ВЛ.7.2-11

Продовження протоколу випробувань 7803856 на наступній сторінці

ID зразка: FA03401/7 **Ідентифікація зразка замовника:** Ґрунт, т.3, 3-8
Дата отримання зразків: 29.10.2024 **Обсяг наданого зразка:** 0,5 кг
Період проведення випробувань: 29.10.2024 - 14.11.2024 **Місце відбору:** ФІЛІЯ «КОРОСТИШІВСЬКЕ ЛГ» ДП «ЛІСИ УКРАЇНИ»

Назва показника, одиниці вимірювань	Результати випробувань	Ступінь забезпеченості згідно НД[1]	Ідентифікація використаного методу
Визначення pH (сольове), одиниці pH	3,84	дуже сильнокислий	ДСТУ ISO 10390:2007 (ISO 10390:2005, IDT)[2]/ДСТУ ISO 10390:2022 (ISO 10390:2021, IDT)[3]
Визначення органічної речовини (гумус), %	2,65	високий	ДСТУ 4289:2004
Визначення рухомих сполук фосфору, мг/кг	11,46	низький	ДСТУ 4405:2005
Визначення легкогідролізованого азоту, мг/кг	35,00	дуже низький	ДСТУ 7863:2015
Визначення обмінного калію, мг/кг	39,10	не нормується	ДСТУ 7861:2015/РМ.ВЛ.7.2-11
Визначення гідролітичної кислотності, ммоль/ 100 г	8,11	не нормується	ДСТУ 7537:2014

ID зразка: FA03401/8 **Ідентифікація зразка замовника:** Ґрунт, т.3, 8-15
Дата отримання зразків: 29.10.2024 **Обсяг наданого зразка:** 0,5 кг
Період проведення випробувань: 29.10.2024 - 14.11.2024 **Місце відбору:** ФІЛІЯ «КОРОСТИШІВСЬКЕ ЛГ» ДП «ЛІСИ УКРАЇНИ»

Назва показника, одиниці вимірювань	Результати випробувань	Ступінь забезпеченості згідно НД[1]	Ідентифікація використаного методу
Визначення pH (сольове), одиниці pH	4,06	сильнокислий	ДСТУ ISO 10390:2007 (ISO 10390:2005, IDT)[2]/ДСТУ ISO 10390:2022 (ISO 10390:2021, IDT)[3]
Визначення органічної речовини (гумус), %	1,08	низький	ДСТУ 4289:2004
Визначення рухомих сполук фосфору, мг/кг	8,17	низький	ДСТУ 4405:2005
Визначення легкогідролізованого азоту, мг/кг	28,00	дуже низький	ДСТУ 7863:2015
Визначення обмінного калію, мг/кг	11,40	не нормується	ДСТУ 7861:2015/РМ.ВЛ.7.2-11

ID зразка: FA03401/9 **Ідентифікація зразка замовника:** Ґрунт, т.3, 15-22
Дата отримання зразків: 29.10.2024 **Обсяг наданого зразка:** 0,5 кг
Період проведення випробувань: 29.10.2024 - 14.11.2024 **Місце відбору:** ФІЛІЯ «КОРОСТИШІВСЬКЕ ЛГ» ДП «ЛІСИ УКРАЇНИ»

Назва показника, одиниці вимірювань	Результати випробувань	Ступінь забезпеченості згідно НД[1]	Ідентифікація використаного методу
Визначення pH (сольове), одиниці pH	4,16	сильнокислий	ДСТУ ISO 10390:2007 (ISO 10390:2005, IDT)[2]/ДСТУ ISO 10390:2022 (ISO 10390:2021, IDT)[3]
Визначення органічної речовини (гумус), %	0,76	низький	ДСТУ 4289:2004
Визначення рухомих сполук фосфору, мг/кг	23,59	низький	ДСТУ 4405:2005
Визначення легкогідролізованого азоту, мг/кг	14,00	дуже низький	ДСТУ 7863:2015
Визначення обмінного калію, мг/кг	6,82	не нормується	ДСТУ 7861:2015/РМ.ВЛ.7.2-11

Продовження протоколу випробувань 7803856 на наступній сторінці

ID зразка: FA03401/10 **Ідентифікація зразка замовника:** Ґрунт, т.4, 3-20
Дата отримання зразків: 29.10.2024 **Обсяг наданого зразка:** 0,5 кг
Період проведення випробувань: 29.10.2024 - 14.11.2024 **Місце відбору:** ФІЛІЯ «КОРОСТИШІВСЬКЕ ЛГ» ДП «ЛІСИ УКРАЇНИ»

Назва показника, одиниці вимірювань	Результати випробувань	Ступінь забезпеченості згідно НД[1]	Ідентифікація використаного методу
Визначення pH (сольове), одиниці pH	3,59	дуже сильнокислий	ДСТУ ISO 10390:2007 (ISO 10390:2005, IDT)[2]/ДСТУ ISO 10390:2022 (ISO 10390:2021, IDT)[3]
Визначення органічної речовини (гумус), %	2,90	високий	ДСТУ 4289:2004
Визначення рухомих сполук фосфору, мг/кг	23,95	низький	ДСТУ 4405:2005
Визначення легкогідролізованого азоту, мг/кг	77,00	дуже низький	ДСТУ 7863:2015
Визначення обмінного калію, мг/кг	16,35	не нормується	ДСТУ 7861:2015/РМ.ВЛ.7.2-11
Визначення гідролітичної кислотності, ммоль/ 100 г	9,04	не нормується	ДСТУ 7537:2014

ID зразка: FA03401/11 **Ідентифікація зразка замовника:** Ґрунт, т.4, 20-25
Дата отримання зразків: 29.10.2024 **Обсяг наданого зразка:** 0,5 кг
Період проведення випробувань: 29.10.2024 - 14.11.2024 **Місце відбору:** ФІЛІЯ «КОРОСТИШІВСЬКЕ ЛГ» ДП «ЛІСИ УКРАЇНИ»

Назва показника, одиниці вимірювань	Результати випробувань	Ступінь забезпеченості згідно НД[1]	Ідентифікація використаного методу
Визначення pH (сольове), одиниці pH	3,98	дуже сильнокислий	ДСТУ ISO 10390:2007 (ISO 10390:2005, IDT)[2]/ДСТУ ISO 10390:2022 (ISO 10390:2021, IDT)[3]
Визначення органічної речовини (гумус), %	0,99	низький	ДСТУ 4289:2004
Визначення рухомих сполук фосфору, мг/кг	30,81	низький	ДСТУ 4405:2005
Визначення легкогідролізованого азоту, мг/кг	21,00	дуже низький	ДСТУ 7863:2015
Визначення обмінного калію, мг/кг	9,05	не нормується	ДСТУ 7861:2015/РМ.ВЛ.7.2-11

ID зразка: FA03401/12 **Ідентифікація зразка замовника:** Ґрунт, т.4, 25-56
Дата отримання зразків: 29.10.2024 **Обсяг наданого зразка:** 0,5 кг
Період проведення випробувань: 29.10.2024 - 14.11.2024 **Місце відбору:** ФІЛІЯ «КОРОСТИШІВСЬКЕ ЛГ» ДП «ЛІСИ УКРАЇНИ»

Назва показника, одиниці вимірювань	Результати випробувань	Ступінь забезпеченості згідно НД[1]	Ідентифікація використаного методу
Визначення pH (сольове), одиниці pH	4,55	середньокислий	ДСТУ ISO 10390:2007 (ISO 10390:2005, IDT)[2]/ДСТУ ISO 10390:2022 (ISO 10390:2021, IDT)[3]
Визначення органічної речовини (гумус), %	0,02	дуже низький	ДСТУ 4289:2004
Визначення рухомих сполук фосфору, мг/кг	47,24	низький	ДСТУ 4405:2005
Визначення легкогідролізованого азоту, мг/кг	7,00	дуже низький	ДСТУ 7863:2015
Визначення обмінного калію, мг/кг	1,59	не нормується	ДСТУ 7861:2015/РМ.ВЛ.7.2-11

Продовження протоколу випробувань 7803856 на наступній сторінці

ID зразка: FA03401/13 **Ідентифікація зразка замовника:** Ґрунт, т.5, 3-7
Дата отримання зразків: 29.10.2024 **Обсяг наданого зразка:** 0,5 кг
Період проведення випробувань: 29.10.2024 - 14.11.2024 **Місце відбору:** ФІЛІЯ «КОРОСТИШІВСЬКЕ ЛГ» ДП «ЛІСИ УКРАЇНИ»

Назва показника, одиниці вимірювань	Результати випробувань	Ступінь забезпеченості згідно НД[1]	Ідентифікація використаного методу
Визначення pH (сольове), одиниці pH	3,79	дуже сильнокислий	ДСТУ ISO 10390:2007 (ISO 10390:2005, IDT)[2]/ДСТУ ISO 10390:2022 (ISO 10390:2021, IDT)[3]
Визначення органічної речовини (гумус), %	2,30	підвищений	ДСТУ 4289:2004
Визначення рухомих сполук фосфору, мг/кг	11,50	низький	ДСТУ 4405:2005
Визначення легкогідролізованого азоту, мг/кг	49,00	дуже низький	ДСТУ 7863:2015
Визначення обмінного калію, мг/кг	31,90	не нормується	ДСТУ 7861:2015/РМ.ВЛ.7.2-11
Визначення гідролітичної кислотності, ммоль/ 100 г	10,50	не нормується	ДСТУ 7537:2014

ID зразка: FA03401/14 **Ідентифікація зразка замовника:** Ґрунт, т.5, 7-23
Дата отримання зразків: 29.10.2024 **Обсяг наданого зразка:** 0,5 кг
Період проведення випробувань: 29.10.2024 - 14.11.2024 **Місце відбору:** ФІЛІЯ «КОРОСТИШІВСЬКЕ ЛГ» ДП «ЛІСИ УКРАЇНИ»

Назва показника, одиниці вимірювань	Результати випробувань	Ступінь забезпеченості згідно НД[1]	Ідентифікація використаного методу
Визначення pH (сольове), одиниці pH	4,06	сильнокислий	ДСТУ ISO 10390:2007 (ISO 10390:2005, IDT)[2]/ДСТУ ISO 10390:2022 (ISO 10390:2021, IDT)[3]
Визначення органічної речовини (гумус), %	1,14	низький	ДСТУ 4289:2004
Визначення рухомих сполук фосфору, мг/кг	31,35	низький	ДСТУ 4405:2005
Визначення легкогідролізованого азоту, мг/кг	21,00	дуже низький	ДСТУ 7863:2015
Визначення обмінного калію, мг/кг	16,10	не нормується	ДСТУ 7861:2015/РМ.ВЛ.7.2-11

ID зразка: FA03401/15 **Ідентифікація зразка замовника:** Ґрунт, т.5, 23-32
Дата отримання зразків: 29.10.2024 **Обсяг наданого зразка:** 0,5 кг
Період проведення випробувань: 29.10.2024 - 14.11.2024 **Місце відбору:** ФІЛІЯ «КОРОСТИШІВСЬКЕ ЛГ» ДП «ЛІСИ УКРАЇНИ»

Назва показника, одиниці вимірювань	Результати випробувань	Ступінь забезпеченості згідно НД[1]	Ідентифікація використаного методу
Визначення pH (сольове), одиниці pH	4,34	сильнокислий	ДСТУ ISO 10390:2007 (ISO 10390:2005, IDT)[2]/ДСТУ ISO 10390:2022 (ISO 10390:2021, IDT)[3]
Визначення органічної речовини (гумус), %	0,21	дуже низький	ДСТУ 4289:2004
Визначення рухомих сполук фосфору, мг/кг	65,57	середній	ДСТУ 4405:2005
Визначення легкогідролізованого азоту, мг/кг	14,00	дуже низький	ДСТУ 7863:2015
Визначення обмінного калію, мг/кг	3,09	не нормується	ДСТУ 7861:2015/РМ.ВЛ.7.2-11

Продовження протоколу випробувань 7803856 на наступній сторінці

ID зразка: FA03401/16 **Ідентифікація зразка замовника:** Ґрунт, т.6, 6-10
Дата отримання зразків: 29.10.2024 **Обсяг наданого зразка:** 0,5 кг
Період проведення випробувань: 29.10.2024 - 14.11.2024 **Місце відбору:** ФІЛІЯ «КОРОСТИШІВСЬКЕ ЛГ» ДП «ЛІСИ УКРАЇНИ»

Назва показника, одиниці вимірювань	Результати випробувань	Ступінь забезпеченості згідно НД[1]	Ідентифікація використаного методу
Визначення pH (сольове), одиниці pH	3,77	дуже сильнокислий	ДСТУ ISO 10390:2007 (ISO 10390:2005, IDT)[2]/ДСТУ ISO 10390:2022 (ISO 10390:2021, IDT)[3]
Визначення органічної речовини (гумус), %	2,37	високий	ДСТУ 4289:2004
Визначення рухомих сполук фосфору, мг/кг	4,92	низький	ДСТУ 4405:2005
Визначення легкогідролізованого азоту, мг/кг	49,00	дуже низький	ДСТУ 7863:2015
Визначення обмінного калію, мг/кг	52,40	не нормується	ДСТУ 7861:2015/РМ.ВЛ.7.2-11
Визначення гідролітичної кислотності, ммоль/ 100 г	11,00	не нормується	ДСТУ 7537:2014

ID зразка: FA03401/17 **Ідентифікація зразка замовника:** Ґрунт, т.6, 10-15
Дата отримання зразків: 29.10.2024 **Обсяг наданого зразка:** 0,5 кг
Період проведення випробувань: 29.10.2024 - 14.11.2024 **Місце відбору:** ФІЛІЯ «КОРОСТИШІВСЬКЕ ЛГ» ДП «ЛІСИ УКРАЇНИ»

Назва показника, одиниці вимірювань	Результати випробувань	Ступінь забезпеченості згідно НД[1]	Ідентифікація використаного методу
Визначення pH (сольове), одиниці pH	3,96	дуже сильнокислий	ДСТУ ISO 10390:2007 (ISO 10390:2005, IDT)[2]/ДСТУ ISO 10390:2022 (ISO 10390:2021, IDT)[3]
Визначення органічної речовини (гумус), %	1,20	середній	ДСТУ 4289:2004
Визначення рухомих сполук фосфору, мг/кг	3,90	низький	ДСТУ 4405:2005
Визначення легкогідролізованого азоту, мг/кг	21,00	дуже низький	ДСТУ 7863:2015
Визначення обмінного калію, мг/кг	17,10	не нормується	ДСТУ 7861:2015/РМ.ВЛ.7.2-11

ID зразка: FA03401/18 **Ідентифікація зразка замовника:** Ґрунт, т.6, 15-27
Дата отримання зразків: 29.10.2024 **Обсяг наданого зразка:** 0,5 кг
Період проведення випробувань: 29.10.2024 - 14.11.2024 **Місце відбору:** ФІЛІЯ «КОРОСТИШІВСЬКЕ ЛГ» ДП «ЛІСИ УКРАЇНИ»

Назва показника, одиниці вимірювань	Результати випробувань	Ступінь забезпеченості згідно НД[1]	Ідентифікація використаного методу
Визначення pH (сольове), одиниці pH	4,31	сильнокислий	ДСТУ ISO 10390:2007 (ISO 10390:2005, IDT)[2]/ДСТУ ISO 10390:2022 (ISO 10390:2021, IDT)[3]
Визначення органічної речовини (гумус), %	0,45	дуже низький	ДСТУ 4289:2004
Визначення рухомих сполук фосфору, мг/кг	3,31	низький	ДСТУ 4405:2005
Визначення легкогідролізованого азоту, мг/кг	14,00	дуже низький	ДСТУ 7863:2015
Визначення обмінного калію, мг/кг	13,30	не нормується	ДСТУ 7861:2015/РМ.ВЛ.7.2-11

Продовження протоколу випробувань 7803856 на наступній сторінці

ID зразка: FA03401/19 **Ідентифікація зразка замовника:** Ґрунт, т.7, 2-12
Дата отримання зразків: 29.10.2024 **Обсяг наданого зразка:** 0,5 кг
Період проведення випробувань: 29.10.2024 - 14.11.2024 **Місце відбору:** ФІЛІЯ «КОРОСТИШІВСЬКЕ ЛГ» ДП «ЛІСИ УКРАЇНИ»

Назва показника, одиниці вимірювань	Результати випробувань	Ступінь забезпеченості згідно НД[1]	Ідентифікація використаного методу
Визначення pH (сольове), одиниці pH	3,99	дуже сильнокислий	ДСТУ ISO 10390:2007 (ISO 10390:2005, IDT)[2]/ДСТУ ISO 10390:2022 (ISO 10390:2021, IDT)[3]
Визначення органічної речовини (гумус), %	0,86	низький	ДСТУ 4289:2004
Визначення рухомих сполук фосфору, мг/кг	7,31	низький	ДСТУ 4405:2005
Визначення легкогідролізованого азоту, мг/кг	42,00	дуже низький	ДСТУ 7863:2015
Визначення обмінного калію, мг/кг	12,00	не нормується	ДСТУ 7861:2015/РМ.ВЛ.7.2-11
Визначення гідролітичної кислотності, ммоль/ 100 г	6,25	не нормується	ДСТУ 7537:2014

ID зразка: FA03401/20 **Ідентифікація зразка замовника:** Ґрунт, т.7, 12-20
Дата отримання зразків: 29.10.2024 **Обсяг наданого зразка:** 0,5 кг
Період проведення випробувань: 29.10.2024 - 14.11.2024 **Місце відбору:** ФІЛІЯ «КОРОСТИШІВСЬКЕ ЛГ» ДП «ЛІСИ УКРАЇНИ»

Назва показника, одиниці вимірювань	Результати випробувань	Ступінь забезпеченості згідно НД[1]	Ідентифікація використаного методу
Визначення pH (сольове), одиниці pH	3,98	дуже сильнокислий	ДСТУ ISO 10390:2007 (ISO 10390:2005, IDT)[2]/ДСТУ ISO 10390:2022 (ISO 10390:2021, IDT)[3]
Визначення органічної речовини (гумус), %	1,08	низький	ДСТУ 4289:2004
Визначення рухомих сполук фосфору, мг/кг	7,03	низький	ДСТУ 4405:2005
Визначення легкогідролізованого азоту, мг/кг	31,50	дуже низький	ДСТУ 7863:2015
Визначення обмінного калію, мг/кг	12,60	не нормується	ДСТУ 7861:2015/РМ.ВЛ.7.2-11

ID зразка: FA03401/21 **Ідентифікація зразка замовника:** Ґрунт, т.7, 20-25
Дата отримання зразків: 29.10.2024 **Обсяг наданого зразка:** 0,5 кг
Період проведення випробувань: 29.10.2024 - 14.11.2024 **Місце відбору:** ФІЛІЯ «КОРОСТИШІВСЬКЕ ЛГ» ДП «ЛІСИ УКРАЇНИ»

Назва показника, одиниці вимірювань	Результати випробувань	Ступінь забезпеченості згідно НД[1]	Ідентифікація використаного методу
Визначення pH (сольове), одиниці pH	4,09	сильнокислий	ДСТУ ISO 10390:2007 (ISO 10390:2005, IDT)[2]/ДСТУ ISO 10390:2022 (ISO 10390:2021, IDT)[3]
Визначення органічної речовини (гумус), %	1,54	середній	ДСТУ 4289:2004
Визначення рухомих сполук фосфору, мг/кг	7,08	низький	ДСТУ 4405:2005
Визначення легкогідролізованого азоту, мг/кг	35,00	дуже низький	ДСТУ 7863:2015
Визначення обмінного калію, мг/кг	4,32	не нормується	ДСТУ 7861:2015/РМ.ВЛ.7.2-11

Продовження протоколу випробувань 7803856 на наступній сторінці

ID зразка: FA03401/22 **Ідентифікація зразка замовника:** Ґрунт, т.8, 5-12
Дата отримання зразків: 29.10.2024 **Обсяг наданого зразка:** 0,5 кг
Період проведення випробувань: 29.10.2024 - 14.11.2024 **Місце відбору:** ФІЛІЯ «КОРОСТИШІВСЬКЕ ЛГ» ДП «ЛІСИ УКРАЇНИ»

Назва показника, одиниці вимірювань	Результати випробувань	Ступінь забезпеченості згідно НД[1]	Ідентифікація використаного методу
Визначення pH (сольове), одиниці pH	3,64	дуже сильнокислий	ДСТУ ISO 10390:2007 (ISO 10390:2005, IDT)[2]/ДСТУ ISO 10390:2022 (ISO 10390:2021, IDT)[3]
Визначення органічної речовини (гумус), %	0,95	низький	ДСТУ 4289:2004
Визначення рухомих сполук фосфору, мг/кг	31,29	низький	ДСТУ 4405:2005
Визначення легкогідролізованого азоту, мг/кг	28,00	дуже низький	ДСТУ 7863:2015
Визначення обмінного калію, мг/кг	13,40	не нормується	ДСТУ 7861:2015/РМ.ВЛ.7.2-11
Визначення гідролітичної кислотності, ммоль/ 100 г	4,28	не нормується	ДСТУ 7537:2014

ID зразка: FA03401/23 **Ідентифікація зразка замовника:** Ґрунт, т.8, 12-19
Дата отримання зразків: 29.10.2024 **Обсяг наданого зразка:** 0,5 кг
Період проведення випробувань: 29.10.2024 - 14.11.2024 **Місце відбору:** ФІЛІЯ «КОРОСТИШІВСЬКЕ ЛГ» ДП «ЛІСИ УКРАЇНИ»

Назва показника, одиниці вимірювань	Результати випробувань	Ступінь забезпеченості згідно НД[1]	Ідентифікація використаного методу
Визначення pH (сольове), одиниці pH	4,04	дуже сильнокислий	ДСТУ ISO 10390:2007 (ISO 10390:2005, IDT)[2]/ДСТУ ISO 10390:2022 (ISO 10390:2021, IDT)[3]
Визначення органічної речовини (гумус), %	0,20	дуже низький	ДСТУ 4289:2004
Визначення рухомих сполук фосфору, мг/кг	17,63	низький	ДСТУ 4405:2005
Визначення легкогідролізованого азоту, мг/кг	14,00	дуже низький	ДСТУ 7863:2015
Визначення обмінного калію, мг/кг	0,65	не нормується	ДСТУ 7861:2015/РМ.ВЛ.7.2-11

ID зразка: FA03401/24 **Ідентифікація зразка замовника:** Ґрунт, т.8, 19-27
Дата отримання зразків: 29.10.2024 **Обсяг наданого зразка:** 0,5 кг
Період проведення випробувань: 29.10.2024 - 14.11.2024 **Місце відбору:** ФІЛІЯ «КОРОСТИШІВСЬКЕ ЛГ» ДП «ЛІСИ УКРАЇНИ»

Назва показника, одиниці вимірювань	Результати випробувань	Ступінь забезпеченості згідно НД[1]	Ідентифікація використаного методу
Визначення pH (сольове), одиниці pH	3,96	дуже сильнокислий	ДСТУ ISO 10390:2007 (ISO 10390:2005, IDT)[2]/ДСТУ ISO 10390:2022 (ISO 10390:2021, IDT)[3]
Визначення органічної речовини (гумус), %	0,17	дуже низький	ДСТУ 4289:2004
Визначення рухомих сполук фосфору, мг/кг	38,09	низький	ДСТУ 4405:2005
Визначення легкогідролізованого азоту, мг/кг	21,00	дуже низький	ДСТУ 7863:2015
Визначення обмінного калію, мг/кг	0,80	не нормується	ДСТУ 7861:2015/РМ.ВЛ.7.2-11

Продовження протоколу випробувань 7803856 на наступній сторінці

ID зразка: FA03401/25 **Ідентифікація зразка замовника:** Ґрунт, т.9, 5-21
Дата отримання зразків: 29.10.2024 **Обсяг наданого зразка:** 0,5 кг
Період проведення випробувань: 29.10.2024 - 14.11.2024 **Місце відбору:** ФІЛІЯ «КОРОСТИШІВСЬКЕ ЛГ» ДП «ЛІСИ УКРАЇНИ»

Назва показника, одиниці вимірювань	Результати випробувань	Ступінь забезпеченості згідно НД[1]	Ідентифікація використаного методу
Визначення pH (сольове), одиниці pH	3,57	дуже сильнокислий	ДСТУ ISO 10390:2007 (ISO 10390:2005, IDT)[2]/ДСТУ ISO 10390:2022 (ISO 10390:2021, IDT)[3]
Визначення органічної речовини (гумус), %	0,75	низький	ДСТУ 4289:2004
Визначення рухомих сполук фосфору, мг/кг	21,61	низький	ДСТУ 4405:2005
Визначення легкогідролізованого азоту, мг/кг	21,00	дуже низький	ДСТУ 7863:2015
Визначення обмінного калію, мг/кг	5,18	не нормується	ДСТУ 7861:2015/РМ.ВЛ.7.2-11
Визначення гідролітичної кислотності, ммоль/ 100 г	5,14	не нормується	ДСТУ 7537:2014

ID зразка: FA03401/26 **Ідентифікація зразка замовника:** Ґрунт, т.9, 21-30
Дата отримання зразків: 29.10.2024 **Обсяг наданого зразка:** 0,5 кг
Період проведення випробувань: 29.10.2024 - 14.11.2024 **Місце відбору:** ФІЛІЯ «КОРОСТИШІВСЬКЕ ЛГ» ДП «ЛІСИ УКРАЇНИ»

Назва показника, одиниці вимірювань	Результати випробувань	Ступінь забезпеченості згідно НД[1]	Ідентифікація використаного методу
Визначення pH (сольове), одиниці pH	3,92	дуже сильнокислий	ДСТУ ISO 10390:2007 (ISO 10390:2005, IDT)[2]/ДСТУ ISO 10390:2022 (ISO 10390:2021, IDT)[3]
Визначення органічної речовини (гумус), %	0,18	дуже низький	ДСТУ 4289:2004
Визначення рухомих сполук фосфору, мг/кг	9,60	низький	ДСТУ 4405:2005
Визначення легкогідролізованого азоту, мг/кг	7,00	дуже низький	ДСТУ 7863:2015
Визначення обмінного калію, мг/кг	2,99	не нормується	ДСТУ 7861:2015/РМ.ВЛ.7.2-11

ID зразка: FA03401/27 **Ідентифікація зразка замовника:** Ґрунт, т.9, 30-55
Дата отримання зразків: 29.10.2024 **Обсяг наданого зразка:** 0,5 кг
Період проведення випробувань: 29.10.2024 - 14.11.2024 **Місце відбору:** ФІЛІЯ «КОРОСТИШІВСЬКЕ ЛГ» ДП «ЛІСИ УКРАЇНИ»

Назва показника, одиниці вимірювань	Результати випробувань	Ступінь забезпеченості згідно НД[1]	Ідентифікація використаного методу
Визначення pH (сольове), одиниці pH	4,24	сильнокислий	ДСТУ ISO 10390:2007 (ISO 10390:2005, IDT)[2]/ДСТУ ISO 10390:2022 (ISO 10390:2021, IDT)[3]
Визначення органічної речовини (гумус), %	0,31	дуже низький	ДСТУ 4289:2004
Визначення рухомих сполук фосфору, мг/кг	10,81	низький	ДСТУ 4405:2005
Визначення легкогідролізованого азоту, мг/кг	21,00	дуже низький	ДСТУ 7863:2015
Визначення обмінного калію, мг/кг	8,25	не нормується	ДСТУ 7861:2015/РМ.ВЛ.7.2-11

Продовження протоколу випробувань 7803856 на наступній сторінці

ID зразка: FA03401/28 **Ідентифікація зразка замовника:** Ґрунт, т.10, 2-11
Дата отримання зразків: 29.10.2024 **Обсяг наданого зразка:** 0,5 кг
Період проведення випробувань: 29.10.2024 - 14.11.2024 **Місце відбору:** ФІЛІЯ «КОРОСТИШІВСЬКЕ ЛГ» ДП «ЛІСИ УКРАЇНИ»

Назва показника, одиниці вимірювань	Результати випробувань	Ступінь забезпеченості згідно НД[1]	Ідентифікація використаного методу
Визначення pH (сольове), одиниці pH	3,08	дуже сильнокислий	ДСТУ ISO 10390:2007 (ISO 10390:2005, IDT)[2]/ДСТУ ISO 10390:2022 (ISO 10390:2021, IDT)[3]
Визначення органічної речовини (гумус), %	2,85	високий	ДСТУ 4289:2004
Визначення рухомих сполук фосфору, мг/кг	6,13	низький	ДСТУ 4405:2005
Визначення легкогідролізованого азоту, мг/кг	126,0	низький	ДСТУ 7863:2015
Визначення обмінного калію, мг/кг	20,50	не нормується	ДСТУ 7861:2015/РМ.ВЛ.7.2-11
Визначення гідролітичної кислотності, ммоль/ 100 г	4,82	не нормується	ДСТУ 7537:2014

ID зразка: FA03401/29 **Ідентифікація зразка замовника:** Ґрунт, т.10, 11-33
Дата отримання зразків: 29.10.2024 **Обсяг наданого зразка:** 0,5 кг
Період проведення випробувань: 29.10.2024 - 14.11.2024 **Місце відбору:** ФІЛІЯ «КОРОСТИШІВСЬКЕ ЛГ» ДП «ЛІСИ УКРАЇНИ»

Назва показника, одиниці вимірювань	Результати випробувань	Ступінь забезпеченості згідно НД[1]	Ідентифікація використаного методу
Визначення pH (сольове), одиниці pH	3,86	дуже сильнокислий	ДСТУ ISO 10390:2007 (ISO 10390:2005, IDT)[2]/ДСТУ ISO 10390:2022 (ISO 10390:2021, IDT)[3]
Визначення органічної речовини (гумус), %	0,21	дуже низький	ДСТУ 4289:2004
Визначення рухомих сполук фосфору, мг/кг	5,42	низький	ДСТУ 4405:2005
Визначення легкогідролізованого азоту, мг/кг	28,00	дуже низький	ДСТУ 7863:2015
Визначення обмінного калію, мг/кг	3,49	не нормується	ДСТУ 7861:2015/РМ.ВЛ.7.2-11

ID зразка: FA03401/30 **Ідентифікація зразка замовника:** Ґрунт, т.10, 33-55
Дата отримання зразків: 29.10.2024 **Обсяг наданого зразка:** 0,5 кг
Період проведення випробувань: 29.10.2024 - 14.11.2024 **Місце відбору:** ФІЛІЯ «КОРОСТИШІВСЬКЕ ЛГ» ДП «ЛІСИ УКРАЇНИ»

Назва показника, одиниці вимірювань	Результати випробувань	Ступінь забезпеченості згідно НД[1]	Ідентифікація використаного методу
Визначення pH (сольове), одиниці pH	3,78	дуже сильнокислий	ДСТУ ISO 10390:2007 (ISO 10390:2005, IDT)[2]/ДСТУ ISO 10390:2022 (ISO 10390:2021, IDT)[3]
Визначення органічної речовини (гумус), %	0,19	дуже низький	ДСТУ 4289:2004
Визначення рухомих сполук фосфору, мг/кг	5,66	низький	ДСТУ 4405:2005
Визначення легкогідролізованого азоту, мг/кг	24,50	дуже низький	ДСТУ 7863:2015
Визначення обмінного калію, мг/кг	39,50	не нормується	ДСТУ 7861:2015/РМ.ВЛ.7.2-11

Продовження протоколу випробувань 7803856 на наступній сторінці

ID зразка: FA03401/31 **Ідентифікація зразка замовника:** Ґрунт, т.11, 4-11
Дата отримання зразків: 29.10.2024 **Обсяг наданого зразка:** 0,5 кг
Період проведення випробувань: 29.10.2024 - 14.11.2024 **Місце відбору:** ФІЛІЯ «КОРОСТИШІВСЬКЕ ЛГ» ДП «ЛІСИ УКРАЇНИ»

Назва показника, одиниці вимірювань	Результати випробувань	Ступінь забезпеченості згідно НД[1]	Ідентифікація використаного методу
Визначення pH (сольове), одиниці pH	4,11	сильнокислий	ДСТУ ISO 10390:2007 (ISO 10390:2005, IDT)[2]/ДСТУ ISO 10390:2022 (ISO 10390:2021, IDT)[3]
Визначення органічної речовини (гумус), %	2,48	високий	ДСТУ 4289:2004
Визначення рухомих сполук фосфору, мг/кг	6,42	низький	ДСТУ 4405:2005
Визначення легкогідролізованого азоту, мг/кг	70,00	дуже низький	ДСТУ 7863:2015
Визначення обмінного калію, мг/кг	55,90	не нормується	ДСТУ 7861:2015/РМ.ВЛ.7.2-11
Визначення гідролітичної кислотності, ммоль/ 100 г	5,85	не нормується	ДСТУ 7537:2014

ID зразка: FA03401/32 **Ідентифікація зразка замовника:** Ґрунт, т.11, 11-21
Дата отримання зразків: 29.10.2024 **Обсяг наданого зразка:** 0,5 кг
Період проведення випробувань: 29.10.2024 - 14.11.2024 **Місце відбору:** ФІЛІЯ «КОРОСТИШІВСЬКЕ ЛГ» ДП «ЛІСИ УКРАЇНИ»

Назва показника, одиниці вимірювань	Результати випробувань	Ступінь забезпеченості згідно НД[1]	Ідентифікація використаного методу
Визначення pH (сольове), одиниці pH	4,22	сильнокислий	ДСТУ ISO 10390:2007 (ISO 10390:2005, IDT)[2]/ДСТУ ISO 10390:2022 (ISO 10390:2021, IDT)[3]
Визначення органічної речовини (гумус), %	2,05	підвищений	ДСТУ 4289:2004
Визначення рухомих сполук фосфору, мг/кг	12,79	низький	ДСТУ 4405:2005
Визначення легкогідролізованого азоту, мг/кг	42,00	дуже низький	ДСТУ 7863:2015
Визначення обмінного калію, мг/кг	33,20	не нормується	ДСТУ 7861:2015/РМ.ВЛ.7.2-11

ID зразка: FA03401/33 **Ідентифікація зразка замовника:** Ґрунт, т.11, 21-31
Дата отримання зразків: 29.10.2024 **Обсяг наданого зразка:** 0,5 кг
Період проведення випробувань: 29.10.2024 - 14.11.2024 **Місце відбору:** ФІЛІЯ «КОРОСТИШІВСЬКЕ ЛГ» ДП «ЛІСИ УКРАЇНИ»

Назва показника, одиниці вимірювань	Результати випробувань	Ступінь забезпеченості згідно НД[1]	Ідентифікація використаного методу
Визначення pH (сольове), одиниці pH	4,35	сильнокислий	ДСТУ ISO 10390:2007 (ISO 10390:2005, IDT)[2]/ДСТУ ISO 10390:2022 (ISO 10390:2021, IDT)[3]
Визначення органічної речовини (гумус), %	0,84	низький	ДСТУ 4289:2004
Визначення рухомих сполук фосфору, мг/кг	24,40	низький	ДСТУ 4405:2005
Визначення легкогідролізованого азоту, мг/кг	28,00	дуже низький	ДСТУ 7863:2015
Визначення обмінного калію, мг/кг	38,00	не нормується	ДСТУ 7861:2015/РМ.ВЛ.7.2-11

Продовження протоколу випробувань 7803856 на наступній сторінці

ID зразка: FA03401/34 **Ідентифікація зразка замовника:** Ґрунт, т.12, 8-19
Дата отримання зразків: 29.10.2024 **Обсяг наданого зразка:** 0,5 кг
Період проведення випробувань: 29.10.2024 - 14.11.2024 **Місце відбору:** ФІЛІЯ «КОРОСТИШІВСЬКЕ ЛГ» ДП «ЛІСИ УКРАЇНИ»

Назва показника, одиниці вимірювань	Результати випробувань	Ступінь забезпеченості згідно НД[1]	Ідентифікація використаного методу
Визначення pH (сольове), одиниці pH	3,85	дуже сильнокислий	ДСТУ ISO 10390:2007 (ISO 10390:2005, IDT)[2]/ДСТУ ISO 10390:2022 (ISO 10390:2021, IDT)[3]
Визначення органічної речовини (гумус), %	8,42	дуже високий	ДСТУ 4289:2004
Визначення рухомих сполук фосфору, мг/кг	8,56	низький	ДСТУ 4405:2005
Визначення легкогідролізованого азоту, мг/кг	259,0	підвищений	ДСТУ 7863:2015
Визначення обмінного калію, мг/кг	83,00	не нормується	ДСТУ 7861:2015/РМ.ВЛ.7.2-11
Визначення гідролітичної кислотності, ммоль/ 100 г	24,06	не нормується	ДСТУ 7537:2014

ID зразка: FA03401/35 **Ідентифікація зразка замовника:** Ґрунт, т.12, 19-31
Дата отримання зразків: 29.10.2024 **Обсяг наданого зразка:** 0,5 кг
Період проведення випробувань: 29.10.2024 - 14.11.2024 **Місце відбору:** ФІЛІЯ «КОРОСТИШІВСЬКЕ ЛГ» ДП «ЛІСИ УКРАЇНИ»

Назва показника, одиниці вимірювань	Результати випробувань	Ступінь забезпеченості згідно НД[1]	Ідентифікація використаного методу
Визначення pH (сольове), одиниці pH	3,96	дуже сильнокислий	ДСТУ ISO 10390:2007 (ISO 10390:2005, IDT)[2]/ДСТУ ISO 10390:2022 (ISO 10390:2021, IDT)[3]
Визначення органічної речовини (гумус), %	3,02	дуже високий	ДСТУ 4289:2004
Визначення рухомих сполук фосфору, мг/кг	4,91	низький	ДСТУ 4405:2005
Визначення легкогідролізованого азоту, мг/кг	91,00	дуже низький	ДСТУ 7863:2015
Визначення обмінного калію, мг/кг	43,90	не нормується	ДСТУ 7861:2015/РМ.ВЛ.7.2-11

ID зразка: FA03401/36 **Ідентифікація зразка замовника:** Ґрунт, т.12, 31-43
Дата отримання зразків: 29.10.2024 **Обсяг наданого зразка:** 0,5 кг
Період проведення випробувань: 29.10.2024 - 14.11.2024 **Місце відбору:** ФІЛІЯ «КОРОСТИШІВСЬКЕ ЛГ» ДП «ЛІСИ УКРАЇНИ»

Назва показника, одиниці вимірювань	Результати випробувань	Ступінь забезпеченості згідно НД[1]	Ідентифікація використаного методу
Визначення pH (сольове), одиниці pH	4,17	сильнокислий	ДСТУ ISO 10390:2007 (ISO 10390:2005, IDT)[2]/ДСТУ ISO 10390:2022 (ISO 10390:2021, IDT)[3]
Визначення органічної речовини (гумус), %	1,08	низький	ДСТУ 4289:2004
Визначення рухомих сполук фосфору, мг/кг	4,98	низький	ДСТУ 4405:2005
Визначення легкогідролізованого азоту, мг/кг	28,00	дуже низький	ДСТУ 7863:2015
Визначення обмінного калію, мг/кг	25,90	не нормується	ДСТУ 7861:2015/РМ.ВЛ.7.2-11

Продовження протоколу випробувань 7803856 на наступній сторінці

ID зразка: FA03401/37 **Ідентифікація зразка замовника:** Ґрунт, т.13, 3-9
Дата отримання зразків: 29.10.2024 **Обсяг наданого зразка:** 0,5 кг
Період проведення випробувань: 29.10.2024 - 14.11.2024 **Місце відбору:** ФІЛІЯ «КОРОСТИШІВСЬКЕ ЛГ» ДП «ЛІСИ УКРАЇНИ»

Назва показника, одиниці вимірювань	Результати випробувань	Ступінь забезпеченості згідно НД[1]	Ідентифікація використаного методу
Визначення pH (сольове), одиниці pH	3,95	дуже сильнокислий	ДСТУ ISO 10390:2007 (ISO 10390:2005, IDT)[2]/ДСТУ ISO 10390:2022 (ISO 10390:2021, IDT)[3]
Визначення органічної речовини (гумус), %	2,83	високий	ДСТУ 4289:2004
Визначення рухомих сполук фосфору, мг/кг	15,72	низький	ДСТУ 4405:2005
Визначення легкогідролізованого азоту, мг/кг	56,00	дуже низький	ДСТУ 7863:2015
Визначення обмінного калію, мг/кг	19,90	не нормується	ДСТУ 7861:2015/РМ.ВЛ.7.2-11
Визначення гідролітичної кислотності, ммоль/ 100 г	7,11	не нормується	ДСТУ 7537:2014

ID зразка: FA03401/38 **Ідентифікація зразка замовника:** Ґрунт, т.13, 9-17
Дата отримання зразків: 29.10.2024 **Обсяг наданого зразка:** 0,5 кг
Період проведення випробувань: 29.10.2024 - 14.11.2024 **Місце відбору:** ФІЛІЯ «КОРОСТИШІВСЬКЕ ЛГ» ДП «ЛІСИ УКРАЇНИ»

Назва показника, одиниці вимірювань	Результати випробувань	Ступінь забезпеченості згідно НД[1]	Ідентифікація використаного методу
Визначення pH (сольове), одиниці pH	4,12	сильнокислий	ДСТУ ISO 10390:2007 (ISO 10390:2005, IDT)[2]/ДСТУ ISO 10390:2022 (ISO 10390:2021, IDT)[3]
Визначення органічної речовини (гумус), %	0,67	низький	ДСТУ 4289:2004
Визначення рухомих сполук фосфору, мг/кг	19,68	низький	ДСТУ 4405:2005
Визначення легкогідролізованого азоту, мг/кг	28,00	дуже низький	ДСТУ 7863:2015
Визначення обмінного калію, мг/кг	11,60	не нормується	ДСТУ 7861:2015/РМ.ВЛ.7.2-11

ID зразка: FA03401/39 **Ідентифікація зразка замовника:** Ґрунт, т.13, 17-27
Дата отримання зразків: 29.10.2024 **Обсяг наданого зразка:** 0,5 кг
Період проведення випробувань: 29.10.2024 - 14.11.2024 **Місце відбору:** ФІЛІЯ «КОРОСТИШІВСЬКЕ ЛГ» ДП «ЛІСИ УКРАЇНИ»

Назва показника, одиниці вимірювань	Результати випробувань	Ступінь забезпеченості згідно НД[1]	Ідентифікація використаного методу
Визначення pH (сольове), одиниці pH	4,29	сильнокислий	ДСТУ ISO 10390:2007 (ISO 10390:2005, IDT)[2]/ДСТУ ISO 10390:2022 (ISO 10390:2021, IDT)[3]
Визначення органічної речовини (гумус), %	0,46	дуже низький	ДСТУ 4289:2004
Визначення рухомих сполук фосфору, мг/кг	56,11	середній	ДСТУ 4405:2005
Визначення легкогідролізованого азоту, мг/кг	21,00	дуже низький	ДСТУ 7863:2015
Визначення обмінного калію, мг/кг	5,49	не нормується	ДСТУ 7861:2015/РМ.ВЛ.7.2-11

Продовження протоколу випробувань 7803856 на наступній сторінці

ID зразка: FA03401/40 **Ідентифікація зразка замовника:** Ґрунт, т.14, 6-17
Дата отримання зразків: 29.10.2024 **Обсяг наданого зразка:** 0,5 кг
Період проведення випробувань: 29.10.2024 - 14.11.2024 **Місце відбору:** ФІЛІЯ «КОРОСТИШІВСЬКЕ ЛГ» ДП «ЛІСИ УКРАЇНИ»

Назва показника, одиниці вимірювань	Результати випробувань	Ступінь забезпеченості згідно НД[1]	Ідентифікація використаного методу
Визначення pH (сольове), одиниці pH	3,72	дуже сильнокислий	ДСТУ ISO 10390:2007 (ISO 10390:2005, IDT)[2]/ДСТУ ISO 10390:2022 (ISO 10390:2021, IDT)[3]
Визначення органічної речовини (гумус), %	1,82	підвищений	ДСТУ 4289:2004
Визначення рухомих сполук фосфору, мг/кг	7,98	низький	ДСТУ 4405:2005
Визначення легкогідролізованого азоту, мг/кг	70,00	дуже низький	ДСТУ 7863:2015
Визначення обмінного калію, мг/кг	13,20	не нормується	ДСТУ 7861:2015/РМ.ВЛ.7.2-11
Визначення гідролітичної кислотності, ммоль/ 100 г	6,97	не нормується	ДСТУ 7537:2014

ID зразка: FA03401/41 **Ідентифікація зразка замовника:** Ґрунт, т.14, 17-21
Дата отримання зразків: 29.10.2024 **Обсяг наданого зразка:** 0,5 кг
Період проведення випробувань: 29.10.2024 - 14.11.2024 **Місце відбору:** ФІЛІЯ «КОРОСТИШІВСЬКЕ ЛГ» ДП «ЛІСИ УКРАЇНИ»

Назва показника, одиниці вимірювань	Результати випробувань	Ступінь забезпеченості згідно НД[1]	Ідентифікація використаного методу
Визначення pH (сольове), одиниці pH	3,94	дуже сильнокислий	ДСТУ ISO 10390:2007 (ISO 10390:2005, IDT)[2]/ДСТУ ISO 10390:2022 (ISO 10390:2021, IDT)[3]
Визначення органічної речовини (гумус), %	1,24	середній	ДСТУ 4289:2004
Визначення рухомих сполук фосфору, мг/кг	5,16	низький	ДСТУ 4405:2005
Визначення легкогідролізованого азоту, мг/кг	35,00	дуже низький	ДСТУ 7863:2015
Визначення обмінного калію, мг/кг	7,46	не нормується	ДСТУ 7861:2015/РМ.ВЛ.7.2-11

ID зразка: FA03401/42 **Ідентифікація зразка замовника:** Ґрунт, т.14, 21-38
Дата отримання зразків: 29.10.2024 **Обсяг наданого зразка:** 0,5 кг
Період проведення випробувань: 29.10.2024 - 14.11.2024 **Місце відбору:** ФІЛІЯ «КОРОСТИШІВСЬКЕ ЛГ» ДП «ЛІСИ УКРАЇНИ»

Назва показника, одиниці вимірювань	Результати випробувань	Ступінь забезпеченості згідно НД[1]	Ідентифікація використаного методу
Визначення pH (сольове), одиниці pH	4,23	сильнокислий	ДСТУ ISO 10390:2007 (ISO 10390:2005, IDT)[2]/ДСТУ ISO 10390:2022 (ISO 10390:2021, IDT)[3]
Визначення органічної речовини (гумус), %	0,41	дуже низький	ДСТУ 4289:2004
Визначення рухомих сполук фосфору, мг/кг	9,20	низький	ДСТУ 4405:2005
Визначення легкогідролізованого азоту, мг/кг	21,00	дуже низький	ДСТУ 7863:2015
Визначення обмінного калію, мг/кг	7,23	не нормується	ДСТУ 7861:2015/РМ.ВЛ.7.2-11

Продовження протоколу випробувань 7803856 на наступній сторінці

ID зразка: FA03401/43 **Ідентифікація зразка замовника:** Ґрунт, т.15, 2-8
Дата отримання зразків: 29.10.2024 **Обсяг наданого зразка:** 0,5 кг
Період проведення випробувань: 29.10.2024 - 14.11.2024 **Місце відбору:** ФІЛІЯ «КОРОСТИШІВСЬКЕ ЛГ» ДП «ЛІСИ УКРАЇНИ»

Назва показника, одиниці вимірювань	Результати випробувань	Ступінь забезпеченості згідно НД[1]	Ідентифікація використаного методу
Визначення pH (сольове), одиниці pH	3,67	дуже сильнокислий	ДСТУ ISO 10390:2007 (ISO 10390:2005, IDT)[2]/ДСТУ ISO 10390:2022 (ISO 10390:2021, IDT)[3]
Визначення органічної речовини (гумус), %	2,24	підвищений	ДСТУ 4289:2004
Визначення рухомих сполук фосфору, мг/кг	5,76	низький	ДСТУ 4405:2005
Визначення легкогідролізованого азоту, мг/кг	49,00	дуже низький	ДСТУ 7863:2015
Визначення обмінного калію, мг/кг	12,60	не нормується	ДСТУ 7861:2015/РМ.ВЛ.7.2-11
Визначення гідролітичної кислотності, ммоль/ 100 г	7,76	не нормується	ДСТУ 7537:2014

ID зразка: FA03401/44 **Ідентифікація зразка замовника:** Ґрунт, т.15, 8-20
Дата отримання зразків: 29.10.2024 **Обсяг наданого зразка:** 0,5 кг
Період проведення випробувань: 29.10.2024 - 14.11.2024 **Місце відбору:** ФІЛІЯ «КОРОСТИШІВСЬКЕ ЛГ» ДП «ЛІСИ УКРАЇНИ»

Назва показника, одиниці вимірювань	Результати випробувань	Ступінь забезпеченості згідно НД[1]	Ідентифікація використаного методу
Визначення pH (сольове), одиниці pH	4,14	сильнокислий	ДСТУ ISO 10390:2007 (ISO 10390:2005, IDT)[2]/ДСТУ ISO 10390:2022 (ISO 10390:2021, IDT)[3]
Визначення органічної речовини (гумус), %	1,23	середній	ДСТУ 4289:2004
Визначення рухомих сполук фосфору, мг/кг	5,96	низький	ДСТУ 4405:2005
Визначення легкогідролізованого азоту, мг/кг	35,00	дуже низький	ДСТУ 7863:2015
Визначення обмінного калію, мг/кг	8,58	не нормується	ДСТУ 7861:2015/РМ.ВЛ.7.2-11

ID зразка: FA03401/45 **Ідентифікація зразка замовника:** Ґрунт, т.15, 20-28
Дата отримання зразків: 29.10.2024 **Обсяг наданого зразка:** 0,5 кг
Період проведення випробувань: 29.10.2024 - 14.11.2024 **Місце відбору:** ФІЛІЯ «КОРОСТИШІВСЬКЕ ЛГ» ДП «ЛІСИ УКРАЇНИ»

Назва показника, одиниці вимірювань	Результати випробувань	Ступінь забезпеченості згідно НД[1]	Ідентифікація використаного методу
Визначення pH (сольове), одиниці pH	4,41	сильнокислий	ДСТУ ISO 10390:2007 (ISO 10390:2005, IDT)[2]/ДСТУ ISO 10390:2022 (ISO 10390:2021, IDT)[3]
Визначення органічної речовини (гумус), %	0,63	низький	ДСТУ 4289:2004
Визначення рухомих сполук фосфору, мг/кг	5,55	низький	ДСТУ 4405:2005
Визначення легкогідролізованого азоту, мг/кг	14,00	дуже низький	ДСТУ 7863:2015
Визначення обмінного калію, мг/кг	1,40	не нормується	ДСТУ 7861:2015/РМ.ВЛ.7.2-11

Продовження протоколу випробувань 7803856 на наступній сторінці

ID зразка: FA03401/46 **Ідентифікація зразка замовника:** Ґрунт, т.16, 4-8
Дата отримання зразків: 29.10.2024 **Обсяг наданого зразка:** 0,5 кг
Період проведення випробувань: 29.10.2024 - 14.11.2024 **Місце відбору:** ФІЛІЯ «КОРОСТИШІВСЬКЕ ЛГ» ДП «ЛІСИ УКРАЇНИ»

Назва показника, одиниці вимірювань	Результати випробувань	Ступінь забезпеченості згідно НД[1]	Ідентифікація використаного методу
Визначення pH (сольове), одиниці pH	3,94	дуже сильнокислий	ДСТУ ISO 10390:2007 (ISO 10390:2005, IDT)[2]/ДСТУ ISO 10390:2022 (ISO 10390:2021, IDT)[3]
Визначення органічної речовини (гумус), %	1,41	середній	ДСТУ 4289:2004
Визначення рухомих сполук фосфору, мг/кг	7,60	низький	ДСТУ 4405:2005
Визначення легкогідролізованого азоту, мг/кг	35,00	дуже низький	ДСТУ 7863:2015
Визначення обмінного калію, мг/кг	11,60	не нормується	ДСТУ 7861:2015/РМ.ВЛ.7.2-11
Визначення гідролітичної кислотності, ммоль/ 100 г	6,69	не нормується	ДСТУ 7537:2014

ID зразка: FA03401/47 **Ідентифікація зразка замовника:** Ґрунт, т.16, 8-20
Дата отримання зразків: 29.10.2024 **Обсяг наданого зразка:** 0,5 кг
Період проведення випробувань: 29.10.2024 - 14.11.2024 **Місце відбору:** ФІЛІЯ «КОРОСТИШІВСЬКЕ ЛГ» ДП «ЛІСИ УКРАЇНИ»

Назва показника, одиниці вимірювань	Результати випробувань	Ступінь забезпеченості згідно НД[1]	Ідентифікація використаного методу
Визначення pH (сольове), одиниці pH	4,27	сильнокислий	ДСТУ ISO 10390:2007 (ISO 10390:2005, IDT)[2]/ДСТУ ISO 10390:2022 (ISO 10390:2021, IDT)[3]
Визначення органічної речовини (гумус), %	0,78	низький	ДСТУ 4289:2004
Визначення рухомих сполук фосфору, мг/кг	14,60	низький	ДСТУ 4405:2005
Визначення легкогідролізованого азоту, мг/кг	28,00	дуже низький	ДСТУ 7863:2015
Визначення обмінного калію, мг/кг	6,72	не нормується	ДСТУ 7861:2015/РМ.ВЛ.7.2-11

ID зразка: FA03401/48 **Ідентифікація зразка замовника:** Ґрунт, т.16, 20-29
Дата отримання зразків: 29.10.2024 **Обсяг наданого зразка:** 0,5 кг
Період проведення випробувань: 29.10.2024 - 14.11.2024 **Місце відбору:** ФІЛІЯ «КОРОСТИШІВСЬКЕ ЛГ» ДП «ЛІСИ УКРАЇНИ»

Назва показника, одиниці вимірювань	Результати випробувань	Ступінь забезпеченості згідно НД[1]	Ідентифікація використаного методу
Визначення pH (сольове), одиниці pH	4,34	сильнокислий	ДСТУ ISO 10390:2007 (ISO 10390:2005, IDT)[2]/ДСТУ ISO 10390:2022 (ISO 10390:2021, IDT)[3]
Визначення органічної речовини (гумус), %	0,24	дуже низький	ДСТУ 4289:2004
Визначення рухомих сполук фосфору, мг/кг	42,59	низький	ДСТУ 4405:2005
Визначення легкогідролізованого азоту, мг/кг	14,00	дуже низький	ДСТУ 7863:2015
Визначення обмінного калію, мг/кг	2,21	не нормується	ДСТУ 7861:2015/РМ.ВЛ.7.2-11

Продовження протоколу випробувань 7803856 на наступній сторінці

ID зразка: FA03401/49 **Ідентифікація зразка замовника:** Ґрунт, т.17, 2-20
Дата отримання зразків: 29.10.2024 **Обсяг наданого зразка:** 0,5 кг
Період проведення випробувань: 29.10.2024 - 14.11.2024 **Місце відбору:** ФІЛІЯ «КОРОСТИШІВСЬКЕ ЛГ» ДП «ЛІСИ УКРАЇНИ»

Назва показника, одиниці вимірювань	Результати випробувань	Ступінь забезпеченості згідно НД[1]	Ідентифікація використаного методу
Визначення pH (сольове), одиниці pH	4,21	сильнокислий	ДСТУ ISO 10390:2007 (ISO 10390:2005, IDT)[2]/ДСТУ ISO 10390:2022 (ISO 10390:2021, IDT)[3]
Визначення органічної речовини (гумус), %	0,70	низький	ДСТУ 4289:2004
Визначення рухомих сполук фосфору, мг/кг	8,72	низький	ДСТУ 4405:2005
Визначення легкогідролізованого азоту, мг/кг	63,00	дуже низький	ДСТУ 7863:2015
Визначення обмінного калію, мг/кг	44,20	не нормується	ДСТУ 7861:2015/РМ.ВЛ.7.2-11
Визначення гідролітичної кислотності, ммоль/ 100 г	3,79	не нормується	ДСТУ 7537:2014

ID зразка: FA03401/50 **Ідентифікація зразка замовника:** Ґрунт, т.17, 20-28
Дата отримання зразків: 29.10.2024 **Обсяг наданого зразка:** 0,5 кг
Період проведення випробувань: 29.10.2024 - 14.11.2024 **Місце відбору:** ФІЛІЯ «КОРОСТИШІВСЬКЕ ЛГ» ДП «ЛІСИ УКРАЇНИ»

Назва показника, одиниці вимірювань	Результати випробувань	Ступінь забезпеченості згідно НД[1]	Ідентифікація використаного методу
Визначення pH (сольове), одиниці pH	4,20	сильнокислий	ДСТУ ISO 10390:2007 (ISO 10390:2005, IDT)[2]/ДСТУ ISO 10390:2022 (ISO 10390:2021, IDT)[3]
Визначення органічної речовини (гумус), %	0,37	дуже низький	ДСТУ 4289:2004
Визначення рухомих сполук фосфору, мг/кг	14,25	низький	ДСТУ 4405:2005
Визначення легкогідролізованого азоту, мг/кг	35,00	дуже низький	ДСТУ 7863:2015
Визначення обмінного калію, мг/кг	18,95	не нормується	ДСТУ 7861:2015/РМ.ВЛ.7.2-11

ID зразка: FA03401/51 **Ідентифікація зразка замовника:** Ґрунт, т.17, 28-57
Дата отримання зразків: 29.10.2024 **Обсяг наданого зразка:** 0,5 кг
Період проведення випробувань: 29.10.2024 - 14.11.2024 **Місце відбору:** ФІЛІЯ «КОРОСТИШІВСЬКЕ ЛГ» ДП «ЛІСИ УКРАЇНИ»

Назва показника, одиниці вимірювань	Результати випробувань	Ступінь забезпеченості згідно НД[1]	Ідентифікація використаного методу
Визначення pH (сольове), одиниці pH	4,49	сильнокислий	ДСТУ ISO 10390:2007 (ISO 10390:2005, IDT)[2]/ДСТУ ISO 10390:2022 (ISO 10390:2021, IDT)[3]
Визначення органічної речовини (гумус), %	0,24	дуже низький	ДСТУ 4289:2004
Визначення рухомих сполук фосфору, мг/кг	18,10	низький	ДСТУ 4405:2005
Визначення легкогідролізованого азоту, мг/кг	21,00	дуже низький	ДСТУ 7863:2015
Визначення обмінного калію, мг/кг	18,70	не нормується	ДСТУ 7861:2015/РМ.ВЛ.7.2-11

Продовження протоколу випробувань 7803856 на наступній сторінці

ID зразка: FA03401/52 **Ідентифікація зразка замовника:** Ґрунт, т.18, 3-18
Дата отримання зразків: 29.10.2024 **Обсяг наданого зразка:** 0,5 кг
Період проведення випробувань: 29.10.2024 - 14.11.2024 **Місце відбору:** ФІЛІЯ «КОРОСТИШІВСЬКЕ ЛГ» ДП «ЛІСИ УКРАЇНИ»

Назва показника, одиниці вимірювань	Результати випробувань	Ступінь забезпеченості згідно НД[1]	Ідентифікація використаного методу
Визначення pH (сольове), одиниці pH	4,19	сильнокислий	ДСТУ ISO 10390:2007 (ISO 10390:2005, IDT)[2]/ДСТУ ISO 10390:2022 (ISO 10390:2021, IDT)[3]
Визначення органічної речовини (гумус), %	3,08	дуже високий	ДСТУ 4289:2004
Визначення рухомих сполук фосфору, мг/кг	19,26	низький	ДСТУ 4405:2005
Визначення легкогідролізованого азоту, мг/кг	238,0	підвищений	ДСТУ 7863:2015
Визначення обмінного калію, мг/кг	53,40	не нормується	ДСТУ 7861:2015/РМ.ВЛ.7.2-11
Визначення гідролітичної кислотності, ммоль/ 100 г	15,20	не нормується	ДСТУ 7537:2014

ID зразка: FA03401/53 **Ідентифікація зразка замовника:** Ґрунт, т.18, 18-38
Дата отримання зразків: 29.10.2024 **Обсяг наданого зразка:** 0,5 кг
Період проведення випробувань: 29.10.2024 - 14.11.2024 **Місце відбору:** ФІЛІЯ «КОРОСТИШІВСЬКЕ ЛГ» ДП «ЛІСИ УКРАЇНИ»

Назва показника, одиниці вимірювань	Результати випробувань	Ступінь забезпеченості згідно НД[1]	Ідентифікація використаного методу
Визначення pH (сольове), одиниці pH	5,71	близький до нейтрального	ДСТУ ISO 10390:2007 (ISO 10390:2005, IDT)[2]/ДСТУ ISO 10390:2022 (ISO 10390:2021, IDT)[3]
Визначення органічної речовини (гумус), %	1,84	підвищений	ДСТУ 4289:2004
Визначення рухомих сполук фосфору, мг/кг	13,43	низький	ДСТУ 4115:2002
Визначення легкогідролізованого азоту, мг/кг	98,00	дуже низький	ДСТУ 7863:2015
Визначення обмінного калію, мг/кг	49,50	не нормується	ДСТУ 7861:2015/РМ.ВЛ.7.2-11

ID зразка: FA03401/54 **Ідентифікація зразка замовника:** Ґрунт, т.18, 38-56
Дата отримання зразків: 29.10.2024 **Обсяг наданого зразка:** 0,5 кг
Період проведення випробувань: 29.10.2024 - 14.11.2024 **Місце відбору:** ФІЛІЯ «КОРОСТИШІВСЬКЕ ЛГ» ДП «ЛІСИ УКРАЇНИ»

Назва показника, одиниці вимірювань	Результати випробувань	Ступінь забезпеченості згідно НД[1]	Ідентифікація використаного методу
Визначення pH (сольове), одиниці pH	6,18	нейтральний	ДСТУ ISO 10390:2007 (ISO 10390:2005, IDT)[2]/ДСТУ ISO 10390:2022 (ISO 10390:2021, IDT)[3]
Визначення органічної речовини (гумус), %	0,97	низький	ДСТУ 4289:2004
Визначення рухомих сполук фосфору, мг/кг	18,84	низький	ДСТУ 4115:2002
Визначення легкогідролізованого азоту, мг/кг	56,00	дуже низький	ДСТУ 7863:2015
Визначення обмінного калію, мг/кг	56,90	не нормується	ДСТУ 7861:2015/РМ.ВЛ.7.2-11

Продовження протоколу випробувань 7803856 на наступній сторінці

ID зразка: FA03401/55 **Ідентифікація зразка замовника:** Ґрунт, т.19, 3-8
Дата отримання зразків: 29.10.2024 **Обсяг наданого зразка:** 0,5 кг
Період проведення випробувань: 29.10.2024 - 14.11.2024 **Місце відбору:** ФІЛІЯ «КОРОСТИШІВСЬКЕ ЛГ» ДП «ЛІСИ УКРАЇНИ»

Назва показника, одиниці вимірювань	Результати випробувань	Ступінь забезпеченості згідно НД[1]	Ідентифікація використаного методу
Визначення pH (сольове), одиниці pH	3,50	дуже сильнокислий	ДСТУ ISO 10390:2007 (ISO 10390:2005, IDT)[2]/ДСТУ ISO 10390:2022 (ISO 10390:2021, IDT)[3]
Визначення органічної речовини (гумус), %	1,59	середній	ДСТУ 4289:2004
Визначення рухомих сполук фосфору, мг/кг	16,26	низький	ДСТУ 4405:2005
Визначення легкогідролізованого азоту, мг/кг	63,00	дуже низький	ДСТУ 7863:2015
Визначення обмінного калію, мг/кг	6,12	не нормується	ДСТУ 7861:2015/РМ.ВЛ.7.2-11
Визначення гідролітичної кислотності, ммоль/ 100 г	8,28	не нормується	ДСТУ 7537:2014

ID зразка: FA03401/56 **Ідентифікація зразка замовника:** Ґрунт, т.19, 8-13
Дата отримання зразків: 29.10.2024 **Обсяг наданого зразка:** 0,5 кг
Період проведення випробувань: 29.10.2024 - 14.11.2024 **Місце відбору:** ФІЛІЯ «КОРОСТИШІВСЬКЕ ЛГ» ДП «ЛІСИ УКРАЇНИ»

Назва показника, одиниці вимірювань	Результати випробувань	Ступінь забезпеченості згідно НД[1]	Ідентифікація використаного методу
Визначення pH (сольове), одиниці pH	3,65	дуже сильнокислий	ДСТУ ISO 10390:2007 (ISO 10390:2005, IDT)[2]/ДСТУ ISO 10390:2022 (ISO 10390:2021, IDT)[3]
Визначення органічної речовини (гумус), %	0,96	низький	ДСТУ 4289:2004
Визначення рухомих сполук фосфору, мг/кг	16,62	низький	ДСТУ 4405:2005
Визначення легкогідролізованого азоту, мг/кг	28,00	дуже низький	ДСТУ 7863:2015
Визначення обмінного калію, мг/кг	7,14	не нормується	ДСТУ 7861:2015/РМ.ВЛ.7.2-11

ID зразка: FA03401/57 **Ідентифікація зразка замовника:** Ґрунт, т.19, 13-20
Дата отримання зразків: 29.10.2024 **Обсяг наданого зразка:** 0,5 кг
Період проведення випробувань: 29.10.2024 - 14.11.2024 **Місце відбору:** ФІЛІЯ «КОРОСТИШІВСЬКЕ ЛГ» ДП «ЛІСИ УКРАЇНИ»

Назва показника, одиниці вимірювань	Результати випробувань	Ступінь забезпеченості згідно НД[1]	Ідентифікація використаного методу
Визначення pH (сольове), одиниці pH	3,97	дуже сильнокислий	ДСТУ ISO 10390:2007 (ISO 10390:2005, IDT)[2]/ДСТУ ISO 10390:2022 (ISO 10390:2021, IDT)[3]
Визначення органічної речовини (гумус), %	0,33	дуже низький	ДСТУ 4289:2004
Визначення рухомих сполук фосфору, мг/кг	20,73	низький	ДСТУ 4405:2005
Визначення легкогідролізованого азоту, мг/кг	28,00	дуже низький	ДСТУ 7863:2015
Визначення обмінного калію, мг/кг	4,45	не нормується	ДСТУ 7861:2015/РМ.ВЛ.7.2-11

Продовження протоколу випробувань 7803856 на наступній сторінці

ID зразка: FA03401/58 **Ідентифікація зразка замовника:** Ґрунт, т.20, 4-15
Дата отримання зразків: 29.10.2024 **Обсяг наданого зразка:** 0,5 кг
Період проведення випробувань: 29.10.2024 - 14.11.2024 **Місце відбору:** ФІЛІЯ «КОРОСТИШІВСЬКЕ ЛГ» ДП «ЛІСИ УКРАЇНИ»

Назва показника, одиниці вимірювань	Результати випробувань	Ступінь забезпеченості згідно НД[1]	Ідентифікація використаного методу
Визначення pH (сольове), одиниці pH	3,38	дуже сильнокислий	ДСТУ ISO 10390:2007 (ISO 10390:2005, IDT)[2]/ДСТУ ISO 10390:2022 (ISO 10390:2021, IDT)[3]
Визначення органічної речовини (гумус), %	1,28	середній	ДСТУ 4289:2004
Визначення рухомих сполук фосфору, мг/кг	32,22	низький	ДСТУ 4405:2005
Визначення легкогідролізованого азоту, мг/кг	63,00	дуже низький	ДСТУ 7863:2015
Визначення обмінного калію, мг/кг	18,30	не нормується	ДСТУ 7861:2015/РМ.ВЛ.7.2-11
Визначення гідролітичної кислотності, ммоль/ 100 г	7,59	не нормується	ДСТУ 7537:2014

ID зразка: FA03401/59 **Ідентифікація зразка замовника:** Ґрунт, т.20, 15-25
Дата отримання зразків: 29.10.2024 **Обсяг наданого зразка:** 0,5 кг
Період проведення випробувань: 29.10.2024 - 14.11.2024 **Місце відбору:** ФІЛІЯ «КОРОСТИШІВСЬКЕ ЛГ» ДП «ЛІСИ УКРАЇНИ»

Назва показника, одиниці вимірювань	Результати випробувань	Ступінь забезпеченості згідно НД[1]	Ідентифікація використаного методу
Визначення pH (сольове), одиниці pH	3,72	дуже сильнокислий	ДСТУ ISO 10390:2007 (ISO 10390:2005, IDT)[2]/ДСТУ ISO 10390:2022 (ISO 10390:2021, IDT)[3]
Визначення органічної речовини (гумус), %	0,69	низький	ДСТУ 4289:2004
Визначення рухомих сполук фосфору, мг/кг	34,19	низький	ДСТУ 4405:2005
Визначення легкогідролізованого азоту, мг/кг	35,00	дуже низький	ДСТУ 7863:2015
Визначення обмінного калію, мг/кг	15,30	не нормується	ДСТУ 7861:2015/РМ.ВЛ.7.2-11

ID зразка: FA03401/60 **Ідентифікація зразка замовника:** Ґрунт, т.20, 25-46
Дата отримання зразків: 29.10.2024 **Обсяг наданого зразка:** 0,5 кг
Період проведення випробувань: 29.10.2024 - 14.11.2024 **Місце відбору:** ФІЛІЯ «КОРОСТИШІВСЬКЕ ЛГ» ДП «ЛІСИ УКРАЇНИ»

Назва показника, одиниці вимірювань	Результати випробувань	Ступінь забезпеченості згідно НД[1]	Ідентифікація використаного методу
Визначення pH (сольове), одиниці pH	4,17	сильнокислий	ДСТУ ISO 10390:2007 (ISO 10390:2005, IDT)[2]/ДСТУ ISO 10390:2022 (ISO 10390:2021, IDT)[3]
Визначення органічної речовини (гумус), %	0,22	дуже низький	ДСТУ 4289:2004
Визначення рухомих сполук фосфору, мг/кг	38,10	низький	ДСТУ 4405:2005
Визначення легкогідролізованого азоту, мг/кг	14,00	дуже низький	ДСТУ 7863:2015
Визначення обмінного калію, мг/кг	6,67	не нормується	ДСТУ 7861:2015/РМ.ВЛ.7.2-11

Продовження протоколу випробувань 7803856 на наступній сторінці

ID зразка: FA03401/61 **Ідентифікація зразка замовника:** Ґрунт, т.21, 2-13
Дата отримання зразків: 29.10.2024 **Обсяг наданого зразка:** 0,5 кг
Період проведення випробувань: 29.10.2024 - 14.11.2024 **Місце відбору:** ФІЛІЯ «КОРОСТИШІВСЬКЕ ЛГ» ДП «ЛІСИ УКРАЇНИ»

Назва показника, одиниці вимірювань	Результати випробувань	Ступінь забезпеченості згідно НД[1]	Ідентифікація використаного методу
Визначення pH (сольове), одиниці pH	4,35	сильнокислий	ДСТУ ISO 10390:2007 (ISO 10390:2005, IDT)[2]/ДСТУ ISO 10390:2022 (ISO 10390:2021, IDT)[3]
Визначення органічної речовини (гумус), %	1,39	середній	ДСТУ 4289:2004
Визначення рухомих сполук фосфору, мг/кг	78,40	середній	ДСТУ 4405:2005
Визначення легкогідролізованого азоту, мг/кг	66,50	дуже низький	ДСТУ 7863:2015
Визначення обмінного калію, мг/кг	69,70	не нормується	ДСТУ 7861:2015/РМ.ВЛ.7.2-11
Визначення гідролітичної кислотності, ммоль/ 100 г	4,61	не нормується	ДСТУ 7537:2014

ID зразка: FA03401/62 **Ідентифікація зразка замовника:** Ґрунт, т.21, 13-29
Дата отримання зразків: 29.10.2024 **Обсяг наданого зразка:** 0,5 кг
Період проведення випробувань: 29.10.2024 - 14.11.2024 **Місце відбору:** ФІЛІЯ «КОРОСТИШІВСЬКЕ ЛГ» ДП «ЛІСИ УКРАЇНИ»

Назва показника, одиниці вимірювань	Результати випробувань	Ступінь забезпеченості згідно НД[1]	Ідентифікація використаного методу
Визначення pH (сольове), одиниці pH	3,99	дуже сильнокислий	ДСТУ ISO 10390:2007 (ISO 10390:2005, IDT)[2]/ДСТУ ISO 10390:2022 (ISO 10390:2021, IDT)[3]
Визначення органічної речовини (гумус), %	0,60	низький	ДСТУ 4289:2004
Визначення рухомих сполук фосфору, мг/кг	117,19	підвищений	ДСТУ 4405:2005
Визначення легкогідролізованого азоту, мг/кг	42,00	дуже низький	ДСТУ 7863:2015
Визначення обмінного калію, мг/кг	52,80	не нормується	ДСТУ 7861:2015/РМ.ВЛ.7.2-11

ID зразка: FA03401/63 **Ідентифікація зразка замовника:** Ґрунт, т.21, 29-42
Дата отримання зразків: 29.10.2024 **Обсяг наданого зразка:** 0,5 кг
Період проведення випробувань: 29.10.2024 - 14.11.2024 **Місце відбору:** ФІЛІЯ «КОРОСТИШІВСЬКЕ ЛГ» ДП «ЛІСИ УКРАЇНИ»

Назва показника, одиниці вимірювань	Результати випробувань	Ступінь забезпеченості згідно НД[1]	Ідентифікація використаного методу
Визначення pH (сольове), одиниці pH	4,11	сильнокислий	ДСТУ ISO 10390:2007 (ISO 10390:2005, IDT)[2]/ДСТУ ISO 10390:2022 (ISO 10390:2021, IDT)[3]
Визначення органічної речовини (гумус), %	0,35	дуже низький	ДСТУ 4289:2004
Визначення рухомих сполук фосфору, мг/кг	53,38	середній	ДСТУ 4405:2005
Визначення легкогідролізованого азоту, мг/кг	21,00	дуже низький	ДСТУ 7863:2015
Визначення обмінного калію, мг/кг	40,70	не нормується	ДСТУ 7861:2015/РМ.ВЛ.7.2-11

Продовження протоколу випробувань 7803856 на наступній сторінці

ID зразка: FA03401/64 **Ідентифікація зразка замовника:** Ґрунт, т.22, 2-24
Дата отримання зразків: 29.10.2024 **Обсяг наданого зразка:** 0,5 кг
Період проведення випробувань: 29.10.2024 - 14.11.2024 **Місце відбору:** ФІЛІЯ «КОРОСТИШІВСЬКЕ ЛГ» ДП «ЛІСИ УКРАЇНИ»

Назва показника, одиниці вимірювань	Результати випробувань	Ступінь забезпеченості згідно НД[1]	Ідентифікація використаного методу
Визначення pH (сольове), одиниці pH	3,43	дуже сильнокислий	ДСТУ ISO 10390:2007 (ISO 10390:2005, IDT)[2]/ДСТУ ISO 10390:2022 (ISO 10390:2021, IDT)[3]
Визначення органічної речовини (гумус), %	1,69	середній	ДСТУ 4289:2004
Визначення рухомих сполук фосфору, мг/кг	7,75	низький	ДСТУ 4405:2005
Визначення легкогідролізованого азоту, мг/кг	105,0	низький	ДСТУ 7863:2015
Визначення обмінного калію, мг/кг	25,00	не нормується	ДСТУ 7861:2015/РМ.ВЛ.7.2-11
Визначення гідролітичної кислотності, ммоль/ 100 г	13,30	не нормується	ДСТУ 7537:2014

ID зразка: FA03401/65 **Ідентифікація зразка замовника:** Ґрунт, т.22, 24-51
Дата отримання зразків: 29.10.2024 **Обсяг наданого зразка:** 0,5 кг
Період проведення випробувань: 29.10.2024 - 14.11.2024 **Місце відбору:** ФІЛІЯ «КОРОСТИШІВСЬКЕ ЛГ» ДП «ЛІСИ УКРАЇНИ»

Назва показника, одиниці вимірювань	Результати випробувань	Ступінь забезпеченості згідно НД[1]	Ідентифікація використаного методу
Визначення pH (сольове), одиниці pH	5,61	близький до нейтрального	ДСТУ ISO 10390:2007 (ISO 10390:2005, IDT)[2]/ДСТУ ISO 10390:2022 (ISO 10390:2021, IDT)[3]
Визначення органічної речовини (гумус), %	1,21	середній	ДСТУ 4289:2004
Визначення рухомих сполук фосфору, мг/кг	124,8	підвищений	ДСТУ 4115:2002
Визначення легкогідролізованого азоту, мг/кг	49,00	дуже низький	ДСТУ 7863:2015
Визначення обмінного калію, мг/кг	21,80	не нормується	ДСТУ 7861:2015/РМ.ВЛ.7.2-11

ID зразка: FA03401/66 **Ідентифікація зразка замовника:** Ґрунт, т.22, 51-67
Дата отримання зразків: 29.10.2024 **Обсяг наданого зразка:** 0,5 кг
Період проведення випробувань: 29.10.2024 - 14.11.2024 **Місце відбору:** ФІЛІЯ «КОРОСТИШІВСЬКЕ ЛГ» ДП «ЛІСИ УКРАЇНИ»

Назва показника, одиниці вимірювань	Результати випробувань	Ступінь забезпеченості згідно НД[1]	Ідентифікація використаного методу
Визначення pH (сольове), одиниці pH	7,05	близький до нейтрального	ДСТУ ISO 10390:2007 (ISO 10390:2005, IDT)[2]/ДСТУ ISO 10390:2022 (ISO 10390:2021, IDT)[3]
Визначення органічної речовини (гумус), %	0,69	низький	ДСТУ 4289:2004
Визначення рухомих сполук фосфору, мг/кг	1933,7	дуже високий	ДСТУ 4115:2002
Визначення легкогідролізованого азоту, мг/кг	28,00	дуже низький	ДСТУ 7863:2015
Визначення обмінного калію, мг/кг	24,20	не нормується	ДСТУ 7861:2015/РМ.ВЛ.7.2-11

Продовження протоколу випробувань 7803856 на наступній сторінці

ID зразка: FA03401/67 **Ідентифікація зразка замовника:** Ґрунт, т.23, 3-10
Дата отримання зразків: 29.10.2024 **Обсяг наданого зразка:** 0,5 кг
Період проведення випробувань: 29.10.2024 - 14.11.2024 **Місце відбору:** ФІЛІЯ «КОРОСТИШІВСЬКЕ ЛГ» ДП «ЛІСИ УКРАЇНИ»

Назва показника, одиниці вимірювань	Результати випробувань	Ступінь забезпеченості згідно НД[1]	Ідентифікація використаного методу
Визначення pH (сольове), одиниці pH	4,02	дуже сильнокислий	ДСТУ ISO 10390:2007 (ISO 10390:2005, IDT)[2]/ДСТУ ISO 10390:2022 (ISO 10390:2021, IDT)[3]
Визначення органічної речовини (гумус), %	0,74	низький	ДСТУ 4289:2004
Визначення рухомих сполук фосфору, мг/кг	35,83	низький	ДСТУ 4405:2005
Визначення легкогідролізованого азоту, мг/кг	28,00	дуже низький	ДСТУ 7863:2015
Визначення обмінного калію, мг/кг	8,66	не нормується	ДСТУ 7861:2015/РМ.ВЛ.7.2-11
Визначення гідролітичної кислотності, ммоль/ 100 г	4,05	не нормується	ДСТУ 7537:2014

ID зразка: FA03401/68 **Ідентифікація зразка замовника:** Ґрунт, т.23, 10-21
Дата отримання зразків: 29.10.2024 **Обсяг наданого зразка:** 0,5 кг
Період проведення випробувань: 29.10.2024 - 14.11.2024 **Місце відбору:** ФІЛІЯ «КОРОСТИШІВСЬКЕ ЛГ» ДП «ЛІСИ УКРАЇНИ»

Назва показника, одиниці вимірювань	Результати випробувань	Ступінь забезпеченості згідно НД[1]	Ідентифікація використаного методу
Визначення pH (сольове), одиниці pH	4,18	сильнокислий	ДСТУ ISO 10390:2007 (ISO 10390:2005, IDT)[2]/ДСТУ ISO 10390:2022 (ISO 10390:2021, IDT)[3]
Визначення органічної речовини (гумус), %	0,31	дуже низький	ДСТУ 4289:2004
Визначення рухомих сполук фосфору, мг/кг	47,72	низький	ДСТУ 4405:2005
Визначення легкогідролізованого азоту, мг/кг	14,00	дуже низький	ДСТУ 7863:2015
Визначення обмінного калію, мг/кг	4,83	не нормується	ДСТУ 7861:2015/РМ.ВЛ.7.2-11

ID зразка: FA03401/69 **Ідентифікація зразка замовника:** Ґрунт, т.23, 21-31
Дата отримання зразків: 29.10.2024 **Обсяг наданого зразка:** 0,5 кг
Період проведення випробувань: 29.10.2024 - 14.11.2024 **Місце відбору:** ФІЛІЯ «КОРОСТИШІВСЬКЕ ЛГ» ДП «ЛІСИ УКРАЇНИ»

Назва показника, одиниці вимірювань	Результати випробувань	Ступінь забезпеченості згідно НД[1]	Ідентифікація використаного методу
Визначення pH (сольове), одиниці pH	4,44	сильнокислий	ДСТУ ISO 10390:2007 (ISO 10390:2005, IDT)[2]/ДСТУ ISO 10390:2022 (ISO 10390:2021, IDT)[3]
Визначення органічної речовини (гумус), %	0,24	дуже низький	ДСТУ 4289:2004
Визначення рухомих сполук фосфору, мг/кг	41,11	низький	ДСТУ 4405:2005
Визначення легкогідролізованого азоту, мг/кг	21,00	дуже низький	ДСТУ 7863:2015
Визначення обмінного калію, мг/кг	3,16	не нормується	ДСТУ 7861:2015/РМ.ВЛ.7.2-11

Продовження протоколу випробувань 7803856 на наступній сторінці

ID зразка: FA03401/70 **Ідентифікація зразка замовника:** Ґрунт, т.24, 4-13
Дата отримання зразків: 29.10.2024 **Обсяг наданого зразка:** 0,5 кг
Період проведення випробувань: 29.10.2024 - 14.11.2024 **Місце відбору:** ФІЛІЯ «КОРОСТИШІВСЬКЕ ЛГ» ДП «ЛІСИ УКРАЇНИ»

Назва показника, одиниці вимірювань	Результати випробувань	Ступінь забезпеченості згідно НД[1]	Ідентифікація використаного методу
Визначення pH (сольове), одиниці pH	4,49	сильнокислий	ДСТУ ISO 10390:2007 (ISO 10390:2005, IDT)[2]/ДСТУ ISO 10390:2022 (ISO 10390:2021, IDT)[3]
Визначення органічної речовини (гумус), %	1,37	середній	ДСТУ 4289:2004
Визначення рухомих сполук фосфору, мг/кг	12,61	низький	ДСТУ 4405:2005
Визначення легкогідролізованого азоту, мг/кг	59,50	дуже низький	ДСТУ 7863:2015
Визначення обмінного калію, мг/кг	66,15	не нормується	ДСТУ 7861:2015/РМ.ВЛ.7.2-11
Визначення гідролітичної кислотності, ммоль/ 100 г	3,63	не нормується	ДСТУ 7537:2014

ID зразка: FA03401/71 **Ідентифікація зразка замовника:** Ґрунт, т.24, 13-20
Дата отримання зразків: 29.10.2024 **Обсяг наданого зразка:** 0,5 кг
Період проведення випробувань: 29.10.2024 - 14.11.2024 **Місце відбору:** ФІЛІЯ «КОРОСТИШІВСЬКЕ ЛГ» ДП «ЛІСИ УКРАЇНИ»

Назва показника, одиниці вимірювань	Результати випробувань	Ступінь забезпеченості згідно НД[1]	Ідентифікація використаного методу
Визначення pH (сольове), одиниці pH	4,41	сильнокислий	ДСТУ ISO 10390:2007 (ISO 10390:2005, IDT)[2]/ДСТУ ISO 10390:2022 (ISO 10390:2021, IDT)[3]
Визначення органічної речовини (гумус), %	0,38	дуже низький	ДСТУ 4289:2004
Визначення рухомих сполук фосфору, мг/кг	5,54	низький	ДСТУ 4405:2005
Визначення легкогідролізованого азоту, мг/кг	28,00	дуже низький	ДСТУ 7863:2015
Визначення обмінного калію, мг/кг	22,30	не нормується	ДСТУ 7861:2015/РМ.ВЛ.7.2-11

ID зразка: FA03401/72 **Ідентифікація зразка замовника:** Ґрунт, т.24, 20-43
Дата отримання зразків: 29.10.2024 **Обсяг наданого зразка:** 0,5 кг
Період проведення випробувань: 29.10.2024 - 14.11.2024 **Місце відбору:** ФІЛІЯ «КОРОСТИШІВСЬКЕ ЛГ» ДП «ЛІСИ УКРАЇНИ»

Назва показника, одиниці вимірювань	Результати випробувань	Ступінь забезпеченості згідно НД[1]	Ідентифікація використаного методу
Визначення pH (сольове), одиниці pH	4,52	сильнокислий	ДСТУ ISO 10390:2007 (ISO 10390:2005, IDT)[2]/ДСТУ ISO 10390:2022 (ISO 10390:2021, IDT)[3]
Визначення органічної речовини (гумус), %	0,42	дуже низький	ДСТУ 4289:2004
Визначення рухомих сполук фосфору, мг/кг	5,86	низький	ДСТУ 4405:2005
Визначення легкогідролізованого азоту, мг/кг	14,00	дуже низький	ДСТУ 7863:2015
Визначення обмінного калію, мг/кг	16,90	не нормується	ДСТУ 7861:2015/РМ.ВЛ.7.2-11

Продовження протоколу випробувань 7803856 на наступній сторінці

ID зразка: FA03401/73 **Ідентифікація зразка замовника:** Ґрунт, т.25, 3-13
Дата отримання зразків: 29.10.2024 **Обсяг наданого зразка:** 0,5 кг
Період проведення випробувань: 29.10.2024 - 14.11.2024 **Місце відбору:** ФІЛІЯ «КОРОСТИШІВСЬКЕ ЛГ» ДП «ЛІСИ УКРАЇНИ»

Назва показника, одиниці вимірювань	Результати випробувань	Ступінь забезпеченості згідно НД[1]	Ідентифікація використаного методу
Визначення pH (сольове), одиниці pH	3,78	дуже сильнокислий	ДСТУ ISO 10390:2007 (ISO 10390:2005, IDT)[2]/ДСТУ ISO 10390:2022 (ISO 10390:2021, IDT)[3]
Визначення органічної речовини (гумус), %	3,25	дуже високий	ДСТУ 4289:2004
Визначення рухомих сполук фосфору, мг/кг	5,58	низький	ДСТУ 4405:2005
Визначення легкогідролізованого азоту, мг/кг	112,0	низький	ДСТУ 7863:2015
Визначення обмінного калію, мг/кг	26,60	не нормується	ДСТУ 7861:2015/РМ.ВЛ.7.2-11
Визначення гідролітичної кислотності, ммоль/ 100 г	15,05	не нормується	ДСТУ 7537:2014

ID зразка: FA03401/74 **Ідентифікація зразка замовника:** Ґрунт, т.25, 13-24
Дата отримання зразків: 29.10.2024 **Обсяг наданого зразка:** 0,5 кг
Період проведення випробувань: 29.10.2024 - 14.11.2024 **Місце відбору:** ФІЛІЯ «КОРОСТИШІВСЬКЕ ЛГ» ДП «ЛІСИ УКРАЇНИ»

Назва показника, одиниці вимірювань	Результати випробувань	Ступінь забезпеченості згідно НД[1]	Ідентифікація використаного методу
Визначення pH (сольове), одиниці pH	3,57	дуже сильнокислий	ДСТУ ISO 10390:2007 (ISO 10390:2005, IDT)[2]/ДСТУ ISO 10390:2022 (ISO 10390:2021, IDT)[3]
Визначення органічної речовини (гумус), %	0,98	низький	ДСТУ 4289:2004
Визначення рухомих сполук фосфору, мг/кг	19,26	низький	ДСТУ 4405:2005
Визначення легкогідролізованого азоту, мг/кг	35,00	дуже низький	ДСТУ 7863:2015
Визначення обмінного калію, мг/кг	8,89	не нормується	ДСТУ 7861:2015/РМ.ВЛ.7.2-11

ID зразка: FA03401/75 **Ідентифікація зразка замовника:** Ґрунт, т.25, 24-30
Дата отримання зразків: 29.10.2024 **Обсяг наданого зразка:** 0,5 кг
Період проведення випробувань: 29.10.2024 - 14.11.2024 **Місце відбору:** ФІЛІЯ «КОРОСТИШІВСЬКЕ ЛГ» ДП «ЛІСИ УКРАЇНИ»

Назва показника, одиниці вимірювань	Результати випробувань	Ступінь забезпеченості згідно НД[1]	Ідентифікація використаного методу
Визначення pH (сольове), одиниці pH	3,89	дуже сильнокислий	ДСТУ ISO 10390:2007 (ISO 10390:2005, IDT)[2]/ДСТУ ISO 10390:2022 (ISO 10390:2021, IDT)[3]
Визначення органічної речовини (гумус), %	0,33	дуже низький	ДСТУ 4289:2004
Визначення рухомих сполук фосфору, мг/кг	27,65	низький	ДСТУ 4405:2005
Визначення легкогідролізованого азоту, мг/кг	7,00	дуже низький	ДСТУ 7863:2015
Визначення обмінного калію, мг/кг	7,30	не нормується	ДСТУ 7861:2015/РМ.ВЛ.7.2-11

Продовження протоколу випробувань 7803856 на наступній сторінці

ID зразка: FA03401/76 **Ідентифікація зразка замовника:** Ґрунт, т.26, 1-6
Дата отримання зразків: 29.10.2024 **Обсяг наданого зразка:** 0,5 кг
Період проведення випробувань: 29.10.2024 - 14.11.2024 **Місце відбору:** ФІЛІЯ «КОРОСТИШІВСЬКЕ ЛГ» ДП «ЛІСИ УКРАЇНИ»

Назва показника, одиниці вимірювань	Результати випробувань	Ступінь забезпеченості згідно НД[1]	Ідентифікація використаного методу
Визначення pH (сольове), одиниці pH	4,43	сильнокислий	ДСТУ ISO 10390:2007 (ISO 10390:2005, IDT)[2]/ДСТУ ISO 10390:2022 (ISO 10390:2021, IDT)[3]
Визначення органічної речовини (гумус), %	1,26	середній	ДСТУ 4289:2004
Визначення рухомих сполук фосфору, мг/кг	16,68	низький	ДСТУ 4405:2005
Визначення легкогідролізованого азоту, мг/кг	77,00	дуже низький	ДСТУ 7863:2015
Визначення обмінного калію, мг/кг	39,90	не нормується	ДСТУ 7861:2015/РМ.ВЛ.7.2-11
Визначення гідролітичної кислотності, ммоль/ 100 г	3,82	не нормується	ДСТУ 7537:2014

ID зразка: FA03401/77 **Ідентифікація зразка замовника:** Ґрунт, т.26, 6-12
Дата отримання зразків: 29.10.2024 **Обсяг наданого зразка:** 0,5 кг
Період проведення випробувань: 29.10.2024 - 14.11.2024 **Місце відбору:** ФІЛІЯ «КОРОСТИШІВСЬКЕ ЛГ» ДП «ЛІСИ УКРАЇНИ»

Назва показника, одиниці вимірювань	Результати випробувань	Ступінь забезпеченості згідно НД[1]	Ідентифікація використаного методу
Визначення pH (сольове), одиниці pH	4,09	сильнокислий	ДСТУ ISO 10390:2007 (ISO 10390:2005, IDT)[2]/ДСТУ ISO 10390:2022 (ISO 10390:2021, IDT)[3]
Визначення органічної речовини (гумус), %	0,80	низький	ДСТУ 4289:2004
Визначення рухомих сполук фосфору, мг/кг	19,84	низький	ДСТУ 4405:2005
Визначення легкогідролізованого азоту, мг/кг	56,00	дуже низький	ДСТУ 7863:2015
Визначення обмінного калію, мг/кг	17,00	не нормується	ДСТУ 7861:2015/РМ.ВЛ.7.2-11

ID зразка: FA03401/78 **Ідентифікація зразка замовника:** Ґрунт, т.26, 12-22
Дата отримання зразків: 29.10.2024 **Обсяг наданого зразка:** 0,5 кг
Період проведення випробувань: 29.10.2024 - 14.11.2024 **Місце відбору:** ФІЛІЯ «КОРОСТИШІВСЬКЕ ЛГ» ДП «ЛІСИ УКРАЇНИ»

Назва показника, одиниці вимірювань	Результати випробувань	Ступінь забезпеченості згідно НД[1]	Ідентифікація використаного методу
Визначення pH (сольове), одиниці pH	4,26	сильнокислий	ДСТУ ISO 10390:2007 (ISO 10390:2005, IDT)[2]/ДСТУ ISO 10390:2022 (ISO 10390:2021, IDT)[3]
Визначення органічної речовини (гумус), %	0,20	дуже низький	ДСТУ 4289:2004
Визначення рухомих сполук фосфору, мг/кг	12,48	низький	ДСТУ 4405:2005
Визначення легкогідролізованого азоту, мг/кг	21,00	дуже низький	ДСТУ 7863:2015
Визначення обмінного калію, мг/кг	13,90	не нормується	ДСТУ 7861:2015/РМ.ВЛ.7.2-11

Продовження протоколу випробувань 7803856 на наступній сторінці

ID зразка: FA03401/79 **Ідентифікація зразка замовника:** Ґрунт, т.27, 2-13
Дата отримання зразків: 29.10.2024 **Обсяг наданого зразка:** 0,5 кг
Період проведення випробувань: 29.10.2024 - 14.11.2024 **Місце відбору:** ФІЛІЯ «КОРОСТИШІВСЬКЕ ЛГ» ДП «ЛІСИ УКРАЇНИ»

Назва показника, одиниці вимірювань	Результати випробувань	Ступінь забезпеченості згідно НД[1]	Ідентифікація використаного методу
Визначення pH (сольове), одиниці pH	3,79	дуже сильнокислий	ДСТУ ISO 10390:2007 (ISO 10390:2005, IDT)[2]/ДСТУ ISO 10390:2022 (ISO 10390:2021, IDT)[3]
Визначення органічної речовини (гумус), %	0,63	низький	ДСТУ 4289:2004
Визначення рухомих сполук фосфору, мг/кг	9,69	низький	ДСТУ 4405:2005
Визначення легкогідролізованого азоту, мг/кг	49,00	дуже низький	ДСТУ 7863:2015
Визначення обмінного калію, мг/кг	11,20	не нормується	ДСТУ 7861:2015/РМ.ВЛ.7.2-11
Визначення гідролітичної кислотності, ммоль/ 100 г	4,71	не нормується	ДСТУ 7537:2014

ID зразка: FA03401/80 **Ідентифікація зразка замовника:** Ґрунт, т.27, 13-28
Дата отримання зразків: 29.10.2024 **Обсяг наданого зразка:** 0,5 кг
Період проведення випробувань: 29.10.2024 - 14.11.2024 **Місце відбору:** ФІЛІЯ «КОРОСТИШІВСЬКЕ ЛГ» ДП «ЛІСИ УКРАЇНИ»

Назва показника, одиниці вимірювань	Результати випробувань	Ступінь забезпеченості згідно НД[1]	Ідентифікація використаного методу
Визначення pH (сольове), одиниці pH	4,16	сильнокислий	ДСТУ ISO 10390:2007 (ISO 10390:2005, IDT)[2]/ДСТУ ISO 10390:2022 (ISO 10390:2021, IDT)[3]
Визначення органічної речовини (гумус), %	0,34	дуже низький	ДСТУ 4289:2004
Визначення рухомих сполук фосфору, мг/кг	7,11	низький	ДСТУ 4405:2005
Визначення легкогідролізованого азоту, мг/кг	21,00	дуже низький	ДСТУ 7863:2015
Визначення обмінного калію, мг/кг	6,45	не нормується	ДСТУ 7861:2015/РМ.ВЛ.7.2-11

ID зразка: FA03401/81 **Ідентифікація зразка замовника:** Ґрунт, т.27, 28-41
Дата отримання зразків: 29.10.2024 **Обсяг наданого зразка:** 0,5 кг
Період проведення випробувань: 29.10.2024 - 14.11.2024 **Місце відбору:** ФІЛІЯ «КОРОСТИШІВСЬКЕ ЛГ» ДП «ЛІСИ УКРАЇНИ»

Назва показника, одиниці вимірювань	Результати випробувань	Ступінь забезпеченості згідно НД[1]	Ідентифікація використаного методу
Визначення pH (сольове), одиниці pH	4,47	сильнокислий	ДСТУ ISO 10390:2007 (ISO 10390:2005, IDT)[2]/ДСТУ ISO 10390:2022 (ISO 10390:2021, IDT)[3]
Визначення органічної речовини (гумус), %	0,32	дуже низький	ДСТУ 4289:2004
Визначення рухомих сполук фосфору, мг/кг	8,44	низький	ДСТУ 4405:2005
Визначення легкогідролізованого азоту, мг/кг	14,00	дуже низький	ДСТУ 7863:2015
Визначення обмінного калію, мг/кг	6,17	не нормується	ДСТУ 7861:2015/РМ.ВЛ.7.2-11

Продовження протоколу випробувань 7803856 на наступній сторінці

ID зразка: FA03401/82 **Ідентифікація зразка замовника:** Ґрунт, т.28, 2-11
Дата отримання зразків: 29.10.2024 **Обсяг наданого зразка:** 0,5 кг
Період проведення випробувань: 29.10.2024 - 14.11.2024 **Місце відбору:** ФІЛІЯ «КОРОСТИШІВСЬКЕ ЛГ» ДП «ЛІСИ УКРАЇНИ»

Назва показника, одиниці вимірювань	Результати випробувань	Ступінь забезпеченості згідно НД[1]	Ідентифікація використаного методу
Визначення pH (сольове), одиниці pH	5,61	близький до нейтрального	ДСТУ ISO 10390:2007 (ISO 10390:2005, IDT)[2]/ДСТУ ISO 10390:2022 (ISO 10390:2021, IDT)[3]
Визначення органічної речовини (гумус), %	3,14	дуже високий	ДСТУ 4289:2004
Визначення рухомих сполук фосфору, мг/кг	55,03	середній	ДСТУ 4115:2002
Визначення легкогідролізованого азоту, мг/кг	161,0	середній	ДСТУ 7863:2015
Визначення обмінного калію, мг/кг	97,50	не нормується	ДСТУ 7861:2015/РМ.ВЛ.7.2-11
Визначення гідролітичної кислотності, ммоль/ 100 г	5,85	не нормується	ДСТУ 7537:2014

ID зразка: FA03401/83 **Ідентифікація зразка замовника:** Ґрунт, т.28, 11-24
Дата отримання зразків: 29.10.2024 **Обсяг наданого зразка:** 0,5 кг
Період проведення випробувань: 29.10.2024 - 14.11.2024 **Місце відбору:** ФІЛІЯ «КОРОСТИШІВСЬКЕ ЛГ» ДП «ЛІСИ УКРАЇНИ»

Назва показника, одиниці вимірювань	Результати випробувань	Ступінь забезпеченості згідно НД[1]	Ідентифікація використаного методу
Визначення pH (сольове), одиниці pH	4,03	дуже сильнокислий	ДСТУ ISO 10390:2007 (ISO 10390:2005, IDT)[2]/ДСТУ ISO 10390:2022 (ISO 10390:2021, IDT)[3]
Визначення органічної речовини (гумус), %	1,61	середній	ДСТУ 4289:2004
Визначення рухомих сполук фосфору, мг/кг	51,64	середній	ДСТУ 4405:2005
Визначення легкогідролізованого азоту, мг/кг	119,0	низький	ДСТУ 7863:2015
Визначення обмінного калію, мг/кг	41,50	не нормується	ДСТУ 7861:2015/РМ.ВЛ.7.2-11

ID зразка: FA03401/84 **Ідентифікація зразка замовника:** Ґрунт, т.28, 24-32
Дата отримання зразків: 29.10.2024 **Обсяг наданого зразка:** 0,5 кг
Період проведення випробувань: 29.10.2024 - 14.11.2024 **Місце відбору:** ФІЛІЯ «КОРОСТИШІВСЬКЕ ЛГ» ДП «ЛІСИ УКРАЇНИ»

Назва показника, одиниці вимірювань	Результати випробувань	Ступінь забезпеченості згідно НД[1]	Ідентифікація використаного методу
Визначення pH (сольове), одиниці pH	4,53	сильнокислий	ДСТУ ISO 10390:2007 (ISO 10390:2005, IDT)[2]/ДСТУ ISO 10390:2022 (ISO 10390:2021, IDT)[3]
Визначення органічної речовини (гумус), %	1,11	низький	ДСТУ 4289:2004
Визначення рухомих сполук фосфору, мг/кг	49,71	низький	ДСТУ 4405:2005
Визначення легкогідролізованого азоту, мг/кг	56,00	дуже низький	ДСТУ 7863:2015
Визначення обмінного калію, мг/кг	58,10	не нормується	ДСТУ 7861:2015/РМ.ВЛ.7.2-11

Продовження протоколу випробувань 7803856 на наступній сторінці

ID зразка: FA03401/85 **Ідентифікація зразка замовника:** Ґрунт, т.29, 1-9
Дата отримання зразків: 29.10.2024 **Обсяг наданого зразка:** 0,5 кг
Період проведення випробувань: 29.10.2024 - 14.11.2024 **Місце відбору:** ФІЛІЯ «КОРОСТИШІВСЬКЕ ЛГ» ДП «ЛІСИ УКРАЇНИ»

Назва показника, одиниці вимірювань	Результати випробувань	Ступінь забезпеченості згідно НД[1]	Ідентифікація використаного методу
Визначення pH (сольове), одиниці pH	3,76	дуже сильнокислий	ДСТУ ISO 10390:2007 (ISO 10390:2005, IDT)[2]/ДСТУ ISO 10390:2022 (ISO 10390:2021, IDT)[3]
Визначення органічної речовини (гумус), %	1,51	середній	ДСТУ 4289:2004
Визначення рухомих сполук фосфору, мг/кг	97,53	середній	ДСТУ 4405:2005
Визначення легкогідролізованого азоту, мг/кг	105,0	низький	ДСТУ 7863:2015
Визначення обмінного калію, мг/кг	71,40	не нормується	ДСТУ 7861:2015/РМ.ВЛ.7.2-11
Визначення гідролітичної кислотності, ммоль/ 100 г	10,80	не нормується	ДСТУ 7537:2014

ID зразка: FA03401/86 **Ідентифікація зразка замовника:** Ґрунт, т.29, 9-23
Дата отримання зразків: 29.10.2024 **Обсяг наданого зразка:** 0,5 кг
Період проведення випробувань: 29.10.2024 - 14.11.2024 **Місце відбору:** ФІЛІЯ «КОРОСТИШІВСЬКЕ ЛГ» ДП «ЛІСИ УКРАЇНИ»

Назва показника, одиниці вимірювань	Результати випробувань	Ступінь забезпеченості згідно НД[1]	Ідентифікація використаного методу
Визначення pH (сольове), одиниці pH	3,89	дуже сильнокислий	ДСТУ ISO 10390:2007 (ISO 10390:2005, IDT)[2]/ДСТУ ISO 10390:2022 (ISO 10390:2021, IDT)[3]
Визначення органічної речовини (гумус), %	0,70	низький	ДСТУ 4289:2004
Визначення рухомих сполук фосфору, мг/кг	24,36	низький	ДСТУ 4405:2005
Визначення легкогідролізованого азоту, мг/кг	77,00	дуже низький	ДСТУ 7863:2015
Визначення обмінного калію, мг/кг	28,10	не нормується	ДСТУ 7861:2015/РМ.ВЛ.7.2-11

ID зразка: FA03401/87 **Ідентифікація зразка замовника:** Ґрунт, т.29, 28-41
Дата отримання зразків: 29.10.2024 **Обсяг наданого зразка:** 0,5 кг
Період проведення випробувань: 29.10.2024 - 14.11.2024 **Місце відбору:** ФІЛІЯ «КОРОСТИШІВСЬКЕ ЛГ» ДП «ЛІСИ УКРАЇНИ»

Назва показника, одиниці вимірювань	Результати випробувань	Ступінь забезпеченості згідно НД[1]	Ідентифікація використаного методу
Визначення pH (сольове), одиниці pH	4,07	сильнокислий	ДСТУ ISO 10390:2007 (ISO 10390:2005, IDT)[2]/ДСТУ ISO 10390:2022 (ISO 10390:2021, IDT)[3]
Визначення органічної речовини (гумус), %	0,52	дуже низький	ДСТУ 4289:2004
Визначення рухомих сполук фосфору, мг/кг	78,43	середній	ДСТУ 4405:2005
Визначення легкогідролізованого азоту, мг/кг	28,00	дуже низький	ДСТУ 7863:2015
Визначення обмінного калію, мг/кг	47,80	не нормується	ДСТУ 7861:2015/РМ.ВЛ.7.2-11

Продовження протоколу випробувань 7803856 на наступній сторінці

ID зразка: FA03401/88 **Ідентифікація зразка замовника:** Ґрунт, т.30, 1-14
Дата отримання зразків: 29.10.2024 **Обсяг наданого зразка:** 0,5 кг
Період проведення випробувань: 29.10.2024 - 14.11.2024 **Місце відбору:** ФІЛІЯ «КОРОСТИШІВСЬКЕ ЛГ» ДП «ЛІСИ УКРАЇНИ»

Назва показника, одиниці вимірювань	Результати випробувань	Ступінь забезпеченості згідно НД[1]	Ідентифікація використаного методу
Визначення pH (сольове), одиниці pH	3,76	дуже сильнокислий	ДСТУ ISO 10390:2007 (ISO 10390:2005, IDT)[2]/ДСТУ ISO 10390:2022 (ISO 10390:2021, IDT)[3]
Визначення органічної речовини (гумус), %	2,51	високий	ДСТУ 4289:2004
Визначення рухомих сполук фосфору, мг/кг	58,53	середній	ДСТУ 4405:2005
Визначення легкогідролізованого азоту, мг/кг	154,0	середній	ДСТУ 7863:2015
Визначення обмінного калію, мг/кг	60,90	не нормується	ДСТУ 7861:2015/РМ.ВЛ.7.2-11
Визначення гідролітичної кислотності, ммоль/ 100 г	11,59	не нормується	ДСТУ 7537:2014

ID зразка: FA03401/89 **Ідентифікація зразка замовника:** Ґрунт, т.30, 14-18
Дата отримання зразків: 29.10.2024 **Обсяг наданого зразка:** 0,5 кг
Період проведення випробувань: 29.10.2024 - 14.11.2024 **Місце відбору:** ФІЛІЯ «КОРОСТИШІВСЬКЕ ЛГ» ДП «ЛІСИ УКРАЇНИ»

Назва показника, одиниці вимірювань	Результати випробувань	Ступінь забезпеченості згідно НД[1]	Ідентифікація використаного методу
Визначення pH (сольове), одиниці pH	3,94	дуже сильнокислий	ДСТУ ISO 10390:2007 (ISO 10390:2005, IDT)[2]/ДСТУ ISO 10390:2022 (ISO 10390:2021, IDT)[3]
Визначення органічної речовини (гумус), %	1,01	низький	ДСТУ 4289:2004
Визначення рухомих сполук фосфору, мг/кг	37,41	низький	ДСТУ 4405:2005
Визначення легкогідролізованого азоту, мг/кг	105,0	низький	ДСТУ 7863:2015
Визначення обмінного калію, мг/кг	25,80	не нормується	ДСТУ 7861:2015/РМ.ВЛ.7.2-11

ID зразка: FA03401/90 **Ідентифікація зразка замовника:** Ґрунт, т.30, 18-28
Дата отримання зразків: 29.10.2024 **Обсяг наданого зразка:** 0,5 кг
Період проведення випробувань: 29.10.2024 - 14.11.2024 **Місце відбору:** ФІЛІЯ «КОРОСТИШІВСЬКЕ ЛГ» ДП «ЛІСИ УКРАЇНИ»

Назва показника, одиниці вимірювань	Результати випробувань	Ступінь забезпеченості згідно НД[1]	Ідентифікація використаного методу
Визначення pH (сольове), одиниці pH	4,09	сильнокислий	ДСТУ ISO 10390:2007 (ISO 10390:2005, IDT)[2]/ДСТУ ISO 10390:2022 (ISO 10390:2021, IDT)[3]
Визначення органічної речовини (гумус), %	0,55	дуже низький	ДСТУ 4289:2004
Визначення рухомих сполук фосфору, мг/кг	72,25	середній	ДСТУ 4405:2005
Визначення легкогідролізованого азоту, мг/кг	35,00	дуже низький	ДСТУ 7863:2015
Визначення обмінного калію, мг/кг	23,40	не нормується	ДСТУ 7861:2015/РМ.ВЛ.7.2-11

Продовження протоколу випробувань 7803856 на наступній сторінці

ID зразка: FA03401/91 **Ідентифікація зразка замовника:** Ґрунт, т.31, 2-9
Дата отримання зразків: 29.10.2024 **Обсяг наданого зразка:** 0,5 кг
Період проведення випробувань: 29.10.2024 - 14.11.2024 **Місце відбору:** ФІЛІЯ «КОРОСТИШІВСЬКЕ ЛГ» ДП «ЛІСИ УКРАЇНИ»

Назва показника, одиниці вимірювань	Результати випробувань	Ступінь забезпеченості згідно НД[1]	Ідентифікація використаного методу
Визначення pH (сольове), одиниці pH	4,53	сильнокислий	ДСТУ ISO 10390:2007 (ISO 10390:2005, IDT)[2]/ДСТУ ISO 10390:2022 (ISO 10390:2021, IDT)[3]
Визначення органічної речовини (гумус), %	1,88	підвищений	ДСТУ 4289:2004
Визначення рухомих сполук фосфору, мг/кг	47,12	низький	ДСТУ 4405:2005
Визначення легкогідролізованого азоту, мг/кг	112,0	низький	ДСТУ 7863:2015
Визначення обмінного калію, мг/кг	118,0	не нормується	ДСТУ 7861:2015/РМ.ВЛ.7.2-11
Визначення гідролітичної кислотності, ммоль/ 100 г	10,50	не нормується	ДСТУ 7537:2014

ID зразка: FA03401/92 **Ідентифікація зразка замовника:** Ґрунт, т.31, 9-18
Дата отримання зразків: 29.10.2024 **Обсяг наданого зразка:** 0,5 кг
Період проведення випробувань: 29.10.2024 - 14.11.2024 **Місце відбору:** ФІЛІЯ «КОРОСТИШІВСЬКЕ ЛГ» ДП «ЛІСИ УКРАЇНИ»

Назва показника, одиниці вимірювань	Результати випробувань	Ступінь забезпеченості згідно НД[1]	Ідентифікація використаного методу
Визначення pH (сольове), одиниці pH	4,13	сильнокислий	ДСТУ ISO 10390:2007 (ISO 10390:2005, IDT)[2]/ДСТУ ISO 10390:2022 (ISO 10390:2021, IDT)[3]
Визначення органічної речовини (гумус), %	1,44	середній	ДСТУ 4289:2004
Визначення рухомих сполук фосфору, мг/кг	48,09	низький	ДСТУ 4405:2005
Визначення легкогідролізованого азоту, мг/кг	70,00	дуже низький	ДСТУ 7863:2015
Визначення обмінного калію, мг/кг	62,20	не нормується	ДСТУ 7861:2015/РМ.ВЛ.7.2-11

ID зразка: FA03401/93 **Ідентифікація зразка замовника:** Ґрунт, т.31, 18-35
Дата отримання зразків: 29.10.2024 **Обсяг наданого зразка:** 0,5 кг
Період проведення випробувань: 29.10.2024 - 14.11.2024 **Місце відбору:** ФІЛІЯ «КОРОСТИШІВСЬКЕ ЛГ» ДП «ЛІСИ УКРАЇНИ»

Назва показника, одиниці вимірювань	Результати випробувань	Ступінь забезпеченості згідно НД[1]	Ідентифікація використаного методу
Визначення pH (сольове), одиниці pH	4,62	середньокислий	ДСТУ ISO 10390:2007 (ISO 10390:2005, IDT)[2]/ДСТУ ISO 10390:2022 (ISO 10390:2021, IDT)[3]
Визначення органічної речовини (гумус), %	1,00	низький	ДСТУ 4289:2004
Визначення рухомих сполук фосфору, мг/кг	64,17	середній	ДСТУ 4405:2005
Визначення легкогідролізованого азоту, мг/кг	56,00	дуже низький	ДСТУ 7863:2015
Визначення обмінного калію, мг/кг	79,90	не нормується	ДСТУ 7861:2015/РМ.ВЛ.7.2-11

Продовження протоколу випробувань 7803856 на наступній сторінці

ID зразка: FA03401/94 **Ідентифікація зразка замовника:** Ґрунт, т.32, 3-9
Дата отримання зразків: 29.10.2024 **Обсяг наданого зразка:** 0,5 кг
Період проведення випробувань: 29.10.2024 - 14.11.2024 **Місце відбору:** ФІЛІЯ «КОРОСТИШІВСЬКЕ ЛГ» ДП «ЛІСИ УКРАЇНИ»

Назва показника, одиниці вимірювань	Результати випробувань	Ступінь забезпеченості згідно НД[1]	Ідентифікація використаного методу
Визначення pH (сольове), одиниці pH	3,46	дуже сильнокислий	ДСТУ ISO 10390:2007 (ISO 10390:2005, IDT)[2]/ДСТУ ISO 10390:2022 (ISO 10390:2021, IDT)[3]
Визначення органічної речовини (гумус), %	1,93	підвищений	ДСТУ 4289:2004
Визначення рухомих сполук фосфору, мг/кг	67,52	середній	ДСТУ 4405:2005
Визначення легкогідролізованого азоту, мг/кг	63,00	дуже низький	ДСТУ 7863:2015
Визначення обмінного калію, мг/кг	36,20	не нормується	ДСТУ 7861:2015/РМ.ВЛ.7.2-11
Визначення гідролітичної кислотності, ммоль/ 100 г	7,41	не нормується	ДСТУ 7537:2014

ID зразка: FA03401/95 **Ідентифікація зразка замовника:** Ґрунт, т.32, 9-15
Дата отримання зразків: 29.10.2024 **Обсяг наданого зразка:** 0,5 кг
Період проведення випробувань: 29.10.2024 - 14.11.2024 **Місце відбору:** ФІЛІЯ «КОРОСТИШІВСЬКЕ ЛГ» ДП «ЛІСИ УКРАЇНИ»

Назва показника, одиниці вимірювань	Результати випробувань	Ступінь забезпеченості згідно НД[1]	Ідентифікація використаного методу
Визначення pH (сольове), одиниці pH	3,71	дуже сильнокислий	ДСТУ ISO 10390:2007 (ISO 10390:2005, IDT)[2]/ДСТУ ISO 10390:2022 (ISO 10390:2021, IDT)[3]
Визначення органічної речовини (гумус), %	0,71	низький	ДСТУ 4289:2004
Визначення рухомих сполук фосфору, мг/кг	61,02	середній	ДСТУ 4405:2005
Визначення легкогідролізованого азоту, мг/кг	42,00	дуже низький	ДСТУ 7863:2015
Визначення обмінного калію, мг/кг	21,20	не нормується	ДСТУ 7861:2015/РМ.ВЛ.7.2-11

ID зразка: FA03401/96 **Ідентифікація зразка замовника:** Ґрунт, т.32, 15-21
Дата отримання зразків: 29.10.2024 **Обсяг наданого зразка:** 0,5 кг
Період проведення випробувань: 29.10.2024 - 14.11.2024 **Місце відбору:** ФІЛІЯ «КОРОСТИШІВСЬКЕ ЛГ» ДП «ЛІСИ УКРАЇНИ»

Назва показника, одиниці вимірювань	Результати випробувань	Ступінь забезпеченості згідно НД[1]	Ідентифікація використаного методу
Визначення pH (сольове), одиниці pH	3,90	дуже сильнокислий	ДСТУ ISO 10390:2007 (ISO 10390:2005, IDT)[2]/ДСТУ ISO 10390:2022 (ISO 10390:2021, IDT)[3]
Визначення органічної речовини (гумус), %	0,50	дуже низький	ДСТУ 4289:2004
Визначення рухомих сполук фосфору, мг/кг	48,19	низький	ДСТУ 4405:2005
Визначення легкогідролізованого азоту, мг/кг	21,00	дуже низький	ДСТУ 7863:2015
Визначення обмінного калію, мг/кг	21,00	не нормується	ДСТУ 7861:2015/РМ.ВЛ.7.2-11

Продовження протоколу випробувань 7803856 на наступній сторінці

ID зразка: FA03401/97 **Ідентифікація зразка замовника:** Ґрунт, т.33, 3-8
Дата отримання зразків: 29.10.2024 **Обсяг наданого зразка:** 0,5 кг
Період проведення випробувань: 29.10.2024 - 14.11.2024 **Місце відбору:** ФІЛІЯ «КОРОСТИШІВСЬКЕ ЛГ» ДП «ЛІСИ УКРАЇНИ»

Назва показника, одиниці вимірювань	Результати випробувань	Ступінь забезпеченості згідно НД[1]	Ідентифікація використаного методу
Визначення pH (сольове), одиниці pH	3,71	дуже сильнокислий	ДСТУ ISO 10390:2007 (ISO 10390:2005, IDT)[2]/ДСТУ ISO 10390:2022 (ISO 10390:2021, IDT)[3]
Визначення органічної речовини (гумус), %	1,12	низький	ДСТУ 4289:2004
Визначення рухомих сполук фосфору, мг/кг	51,33	середній	ДСТУ 4405:2005
Визначення легкогідролізованого азоту, мг/кг	70,00	дуже низький	ДСТУ 7863:2015
Визначення обмінного калію, мг/кг	32,00	не нормується	ДСТУ 7861:2015/РМ.ВЛ.7.2-11
Визначення гідролітичної кислотності, ммоль/ 100 г	4,14	не нормується	ДСТУ 7537:2014

ID зразка: FA03401/98 **Ідентифікація зразка замовника:** Ґрунт, т.33, 8-14
Дата отримання зразків: 29.10.2024 **Обсяг наданого зразка:** 0,5 кг
Період проведення випробувань: 29.10.2024 - 14.11.2024 **Місце відбору:** ФІЛІЯ «КОРОСТИШІВСЬКЕ ЛГ» ДП «ЛІСИ УКРАЇНИ»

Назва показника, одиниці вимірювань	Результати випробувань	Ступінь забезпеченості згідно НД[1]	Ідентифікація використаного методу
Визначення pH (сольове), одиниці pH	3,84	дуже сильнокислий	ДСТУ ISO 10390:2007 (ISO 10390:2005, IDT)[2]/ДСТУ ISO 10390:2022 (ISO 10390:2021, IDT)[3]
Визначення органічної речовини (гумус), %	0,56	дуже низький	ДСТУ 4289:2004
Визначення рухомих сполук фосфору, мг/кг	88,51	середній	ДСТУ 4405:2005
Визначення легкогідролізованого азоту, мг/кг	28,00	дуже низький	ДСТУ 7863:2015
Визначення обмінного калію, мг/кг	24,20	не нормується	ДСТУ 7861:2015/РМ.ВЛ.7.2-11

ID зразка: FA03401/99 **Ідентифікація зразка замовника:** Ґрунт, т.33, 14-21
Дата отримання зразків: 29.10.2024 **Обсяг наданого зразка:** 0,5 кг
Період проведення випробувань: 29.10.2024 - 14.11.2024 **Місце відбору:** ФІЛІЯ «КОРОСТИШІВСЬКЕ ЛГ» ДП «ЛІСИ УКРАЇНИ»

Назва показника, одиниці вимірювань	Результати випробувань	Ступінь забезпеченості згідно НД[1]	Ідентифікація використаного методу
Визначення pH (сольове), одиниці pH	4,24	сильнокислий	ДСТУ ISO 10390:2007 (ISO 10390:2005, IDT)[2]/ДСТУ ISO 10390:2022 (ISO 10390:2021, IDT)[3]
Визначення органічної речовини (гумус), %	0,12	дуже низький	ДСТУ 4289:2004
Визначення рухомих сполук фосфору, мг/кг	61,31	середній	ДСТУ 4405:2005
Визначення легкогідролізованого азоту, мг/кг	14,00	дуже низький	ДСТУ 7863:2015
Визначення обмінного калію, мг/кг	11,30	не нормується	ДСТУ 7861:2015/РМ.ВЛ.7.2-11

Продовження протоколу випробувань 7803856 на наступній сторінці

ID зразка: FA03401/100 **Ідентифікація зразка замовника:** Ґрунт, т.34, 2-15
Дата отримання зразків: 29.10.2024 **Обсяг наданого зразка:** 0,5 кг
Період проведення випробувань: 29.10.2024 - 14.11.2024 **Місце відбору:** ФІЛІЯ «КОРОСТИШІВСЬКЕ ЛГ» ДП «ЛІСИ УКРАЇНИ»

Назва показника, одиниці вимірювань	Результати випробувань	Ступінь забезпеченості згідно НД[1]	Ідентифікація використаного методу
Визначення pH (сольове), одиниці pH	3,51	дуже сильнокислий	ДСТУ ISO 10390:2007 (ISO 10390:2005, IDT)[2]/ДСТУ ISO 10390:2022 (ISO 10390:2021, IDT)[3]
Визначення органічної речовини (гумус), %	2,28	підвищений	ДСТУ 4289:2004
Визначення рухомих сполук фосфору, мг/кг	8,22	низький	ДСТУ 4405:2005
Визначення легкогідролізованого азоту, мг/кг	84,00	дуже низький	ДСТУ 7863:2015
Визначення обмінного калію, мг/кг	20,00	не нормується	ДСТУ 7861:2015/РМ.ВЛ.7.2-11
Визначення гідролітичної кислотності, ммоль/ 100 г	11,75	не нормується	ДСТУ 7537:2014

ID зразка: FA03401/101 **Ідентифікація зразка замовника:** Ґрунт, т.34, 15-24
Дата отримання зразків: 29.10.2024 **Обсяг наданого зразка:** 0,5 кг
Період проведення випробувань: 29.10.2024 - 14.11.2024 **Місце відбору:** ФІЛІЯ «КОРОСТИШІВСЬКЕ ЛГ» ДП «ЛІСИ УКРАЇНИ»

Назва показника, одиниці вимірювань	Результати випробувань	Ступінь забезпеченості згідно НД[1]	Ідентифікація використаного методу
Визначення pH (сольове), одиниці pH	3,63	дуже сильнокислий	ДСТУ ISO 10390:2007 (ISO 10390:2005, IDT)[2]/ДСТУ ISO 10390:2022 (ISO 10390:2021, IDT)[3]
Визначення органічної речовини (гумус), %	1,99	підвищений	ДСТУ 4289:2004
Визначення рухомих сполук фосфору, мг/кг	9,81	низький	ДСТУ 4405:2005
Визначення легкогідролізованого азоту, мг/кг	98,00	дуже низький	ДСТУ 7863:2015
Визначення обмінного калію, мг/кг	11,70	не нормується	ДСТУ 7861:2015/РМ.ВЛ.7.2-11

ID зразка: FA03401/102 **Ідентифікація зразка замовника:** Ґрунт, т.34, 24-40
Дата отримання зразків: 29.10.2024 **Обсяг наданого зразка:** 0,5 кг
Період проведення випробувань: 29.10.2024 - 14.11.2024 **Місце відбору:** ФІЛІЯ «КОРОСТИШІВСЬКЕ ЛГ» ДП «ЛІСИ УКРАЇНИ»

Назва показника, одиниці вимірювань	Результати випробувань	Ступінь забезпеченості згідно НД[1]	Ідентифікація використаного методу
Визначення pH (сольове), одиниці pH	4,00	дуже сильнокислий	ДСТУ ISO 10390:2007 (ISO 10390:2005, IDT)[2]/ДСТУ ISO 10390:2022 (ISO 10390:2021, IDT)[3]
Визначення органічної речовини (гумус), %	0,98	низький	ДСТУ 4289:2004
Визначення рухомих сполук фосфору, мг/кг	9,77	низький	ДСТУ 4405:2005
Визначення легкогідролізованого азоту, мг/кг	49,00	дуже низький	ДСТУ 7863:2015
Визначення обмінного калію, мг/кг	10,40	не нормується	ДСТУ 7861:2015/РМ.ВЛ.7.2-11

[1] Нормативні значення наведено згідно ДСТУ 4362:2004
[2] Нормативний документ втратив чинність з 01.01.23 р.
[3] Показник поза сферою акредитації

Примітки:
Зразок відібраний замовником та представлений на випробування у неопломбованій тарі.
Результати стосуються тільки тих зразків, які представлені на випробування. Протокол випробувань не повинен бути відтворений, окрім як повністю, без дозволу ТОВ «ФАРМЕР.УА», для забезпечення впевненості, що частини протоколу випробувань не будуть вирвані із контексту. Без оригіналу відтиску печатки і оригіналу підпису уповноваженої особи ТОВ «ФАРМЕР.УА» Протокол випробувань не дійсний. Зазначена інформація про зразок вказана згідно з супровідною документацією та його маркуванням. Опис зразка здійснено з інформації та супровідних документів наданих замовником.

ЗАТВЕРДЖЕНО: Директор ТОВ «ФАРМЕР.УА»: _____ / **Марія ДІТКОВСЬКА**

Кінець протоколу випробувань

ВИПРОБУВАЛЬНА ЛАБОРАТОРІЯ
ТОВАРИСТВО З ОБМЕЖЕНОЮ ВІДПОВІДАЛЬНІСТЮ «ФАРМЕР.УА»
Україна, 01013, місто Київ, Голосіївський р-н., вул. Деревообробна, 7.

+38 067 114 35 78
+38 067 115 11 61
info@farmer.ua

Товариство з обмеженою відповідальністю

«ДРОН ЛЕНД»

Оцінка впливу на гідрологічні об'єкти, у межах ділянок планованої діяльності у ФІЛІЇ «КОРОСТИШІВСЬКЕ ЛІСОВЕ ГОСПОДАРСТВО» ДЕРЖАВНОГО СПЕЦІАЛІЗОВАНОГО ГОСПОДАРСЬКОГО ПІДПРИЄМСТВА «ЛІСИ УКРАЇНИ»

(Житомирська область)

Від Виконавця:

Директор

ТОВ «ДРОН ЛЕНД» **О.І. Коломієць**

Канд. геогр. наук, доц. кафедри гідрології та гідроекології **С.М. Курило**

Київ 2024

ЗМІСТ

ВСТУП 3

1. Фізико-географічна характеристика території філії «Коростишівське лісове господарство» ДП «Ліси України» 4

2. Опис місця планової діяльності 12

3. Гідролого-гідроморфологічна характеристика водотоків на території планової діяльності 24

4. Характеристики стоку різної забезпеченості річок, що протікають на території планової діяльності 44

5. Оцінка фізико-хімічного показників якості води водотоків в межах філії «Коростишівське лісове господарство» ДП «Ліси України» 51

6. Оцінка впливу стічних вод місця планової діяльності на прилеглі водотоки 60

ВИСНОВОК 62

Перелік посилань 64

Додатки 66



ВСТУП

Згідно договору № 24 27-08/2024 від 27.08.2024 р. з філією «Коростишівське лісове господарство» ДП «Ліси України» виконано оцінку впливу планової лісогосподарської діяльності на річки та водосховища (ставки) території її проведення.

Проведено гідрологічні та гідрохімічні дослідження і дана експертна оцінка гідроекологічного стану водних об'єктів на території планованої лісогосподарської діяльності. Дано науково-обґрунтоване прогнозування впливу лісорубних робіт на стан поверхневих вод (річки, водосховища, ставки, болота) на території філії «Коростишівське лісове господарство» ДП «Ліси України».

На підставі сумісного аналізу фізико-географічних, гідрологічних, гідрогеологічних та кліматичних умов території, характеристики ландшафту та рельєфу місцевості, сучасного стану водних об'єктів території і аналізу якості поверхневих вод проводилось встановлення впливу діяльності на гідрологічні об'єкти.

У розрізі цих завдань було виконано:

1) визначено фізико-географічне положення, геолого-геоморфологічні умови території планованої діяльності, якісно оцінено рівень залягання ґрунтових вод, наявність та стан заболочених ділянок;

2) опис ландшафтних особливостей, які впливають на водообмін, характер і швидкість ерозійних процесів або деформацію земної поверхні;

3) складено перелік водних об'єктів, на які може чинити вплив планова лісогосподарська діяльність;

4) визначення території водозбірного басейну для кожної водойми, на якій знаходиться об'єкт планованої діяльності - виділ, де заплановані рубки дерев (за допомогою топографічних карт);

5) опис водних об'єктів за гідрографічними показниками;

6) опис паводкової ситуації в регіоні;

7) оцінку гідрохімічного режиму та гідроекологічного стану водних об'єктів;

8) оцінку впливу стічних вод «філії «Коростишівське лісове господарство» ДП «Ліси України» на водні об'єкти;

9) на підставі проведених досліджень дана підсумкова оцінка впливу планової лісогосподарської діяльності на водні об'єкти території її проведення.

1. Фізико-географічна характеристика території філії «Коростишівське лісове господарство» ДП «Ліси України»

Філія «Коростишівське лісове господарство» ДП «Ліси України» розташована в центральній частині Житомирської області, за юридичною адресою: Україна, 12525, Житомирська область, Житомирський район, село Мамрин, вул. Промислова, 9.

тел. +38(098)1854085, e-mail: korostyshivske.lg@e-forest.gov.ua

Загальна площа лісгоспу – 48 569,8 га. Площа боліт – 1215,9 га.

Коростишівщина – частина Житомирської області в Україні. Займає південно-східну частину Житомирського Полісся в межах Житомирського району.

Житомирський район – район Житомирської області в Україні, утворений 2020 року. Адміністративний центр – місто Житомир. Площа території – 10 521,9 км², населення – 618 111 осіб (2020 р.).

Геологічна будова та рельєф. Територія досліджень розташована на північному краї українського кристалічного щита. У його межах зосереджені всі найдавніші породи магматичного походження. До них відносять: граніти; граніто-гнейси; лабрадорити тощо.

Вони виходять на поверхню в основному на берегах річок та інших заглибленнях, пов’язаних з впливом води. Також в межах досліджуваної території є багато кар’єрів для видобутку каменю будівельного призначення.

Верхній шар порід представлений пісками, глинами, супісками та суглинками. Осадові утворення зустрічаються по всій території області та Поліської низовини. Згідно зі схемою районування четвертинних відкладів, більша частина території досліджень належить до льодовикових та інших районів Житомирського Полісся, для яких характерне переважання в їх будові фацій піщаного складу. Південна та південно-східна частини району належать до Придніпровської підвищеної лесової рівнини, де переважають субаеральні утворення (леси та ґрунти).

Житомирське Полісся відрізняється підвищеними абсолютними відмітками, глибоко врізаними в кристалічні породи вузькими річковими долинами, значним поширенням лесових порід. Через те, що місцевість піднята – територія менше заболочена. В цілому рельєф являє собою виходи давніх кристалізованих порід з островами каолінів, крейдяних пісків і кременів, глин і пісків, пісковиків палеогену і неогену.

Четвертинні відклади поширені широко, але їх потужність незначна – до десяти метрів. Вони залягають на різних гіпсометричних рівнях і покривають більш давні утворення цієї території, їхня потужність коливається в досить широких межах: від 0 м на деяких ділянках схилів долин річок і еродованих вододілах до 15-20 м в межах лесової рівнини та похованих долин річок.

УКРАЇНА
"ДРОН ЛЕНД"
ідентифікаційний код
45123585

На території вивчення четвертинні відклади належать до плейстоценових і голоценових відділів.

Необхідно зазначити, що для відкладів четвертинної системи характерна непостійність гранулометричного і мінерального складу, різка фаціальна мінливість, часте вклинювання пластів, різний набір генетичних типів порід в одному розрізі, а також подібність літологічного та мінерального складу різних генетичних типів.

Усі перераховані фактори, а також відсутність на значній частині території маркуючого горизонту (крім північного сходу, де розповсюджені льодовикові моренні суглинки) та недостатня інформативність палінологічних комплексів не дають змоги з достатньою достовірністю розчленувати відклади четвертинної системи.

В цілому Житомирська область має вигляд хвилястої рівнини із загальним зниженням на північ і північний схід (від 280-220 м до 150 м і менше). Більша частина області (південна і південно-західна) лежить у межах Придніпровської та Волино-Подільської височин. Північно-східну частину займає Поліська низовина. На півночі області знаходиться Словечансько-Овруцький кряж із найвищою точкою 330 м над рівнем моря, крім того, на території області є Білокоровицько-Топильнянський та Озерянський кряжі.

Клімат. Клімат Житомирського Полісся помірно-континентальний, з теплим вологим літом і м`якою хмарною зимою. Він залежить від основних кліматотворних факторів: сонячної радіації, атмосферної циркуляції, форм рельєфу, а також лісистості і заболоченості, які впливають на формування місцевих мікрокліматичних відмінностей [1].

Середня багаторічна температура найхолоднішого місяця (січня) становить -6^{0}С, найтеплішого (липня) +17^{0}С – +19^{0}С (рис. 1.1). Середня річна температура повітря в області становить +6^{0}С – +7^{0}С. Найбільші морози бувають у січні, лютому і досягають -30^{0}С. Тривалість безморозного періоду 150-170 днів. Сума додатних температур повітря (понад 10) коливається від 2400^{0}С на півночі, до 2600^0 С на півдні. Тривалість періоду з середньодобовими температурами вище 0^0 становить 240-260 днів. Вегетаційний період (дні з середньою температурою повітря вище 5^{0}С) продовжується від другої декади квітня до третьої декади жовтня. Середні дати весняних заморозків на ґрунті – 5-10 травня, а найпізніші – у першій половині червня. Осінні приморозки починаються наприкінці вересня – на початку жовтня [2].

УКРАЇНА * УКРАЇНА * М.КИЇВ * ТОВАРИСТВО З ОБМЕЖЕНОЮ ВІДПОВІДАЛЬНІСТЮ
"ДРОН ЛЕНД"
ідентифікаційний код
45123585

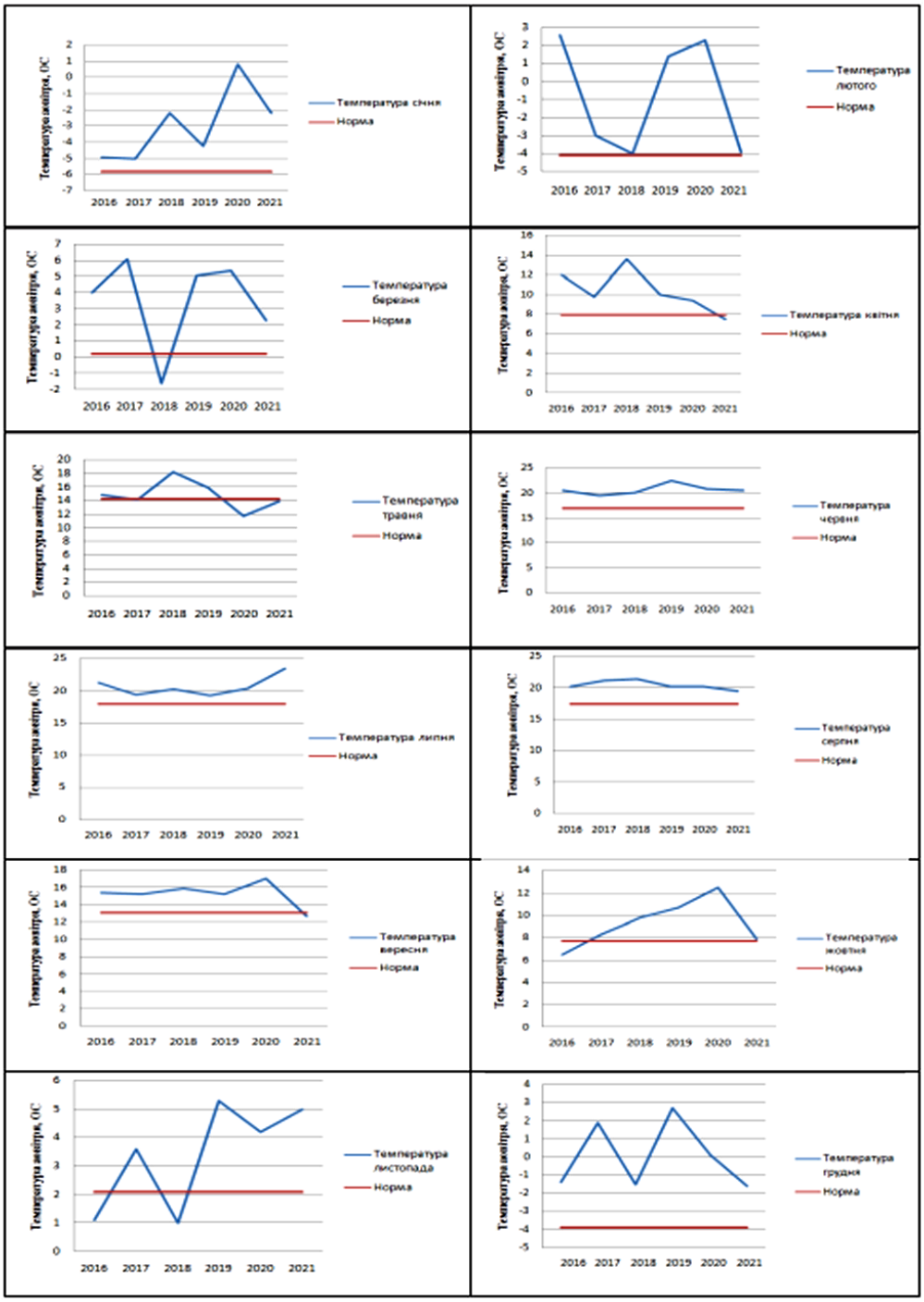

Рис. 1.1. **Відхилення середньої температури повітря в розрізі місяців відносно норми на території м. Житомир впродовж 2016-2021 рр** [3]

Протягом року випадає 550-600 мм опадів. Максимум опадів випадає в літні місяці: червень, липень, серпень (40-45% річної кількості опадів на Поліссі і 55-60% у лісостепу). Лісостепова частина Житомирського Полісся іноді страждає від посух. Сума опадів у період активної вегетації становить 300-350 мм. Позитивний баланс вологості у ґрунті забезпечує нормальний розвиток рослинності, а в окремі роки з прохолодним літом надмірна вологість спричиняє вимокання зернових, шкодить заготовці сіна [3].

ТОВАРИСТВО З ОБМЕЖЕНОЮ ВІДПОВІДАЛЬНІСТЮ "ДРОН ЛЕНД" ідентифікаційний код 45123585 УКРАЇНА

Важливе значення для формування водного стоку має сніговий покрив. Тривалість снігового покриву складає в середньому 84-94 дні, проте в окремі роки ця величина може змінюватися в межах від 32 до 133 днів. Висота снігового покриву досягає (в середньому) 18-20 см, проте, в окремі роки може досягати екстремальних величин від 5 см (Олевськ) до 70 см (Овруч). Середня величина запасу води у снігу складає 50-70 мм. [4].

Такі зміни, можуть провокувати забруднення джерел води, зменшення водності середніх і зникнення малих водотоків, збільшення ризику виникнення лісових пожеж, що спричинить збільшення попиту на енергію та в свою чергу збільшить навантаження на інфраструктуру.

Водні ресурси. Територія Житомирської області має розгалужену гідрографічну мережу, яка повністю належить до басейну р. Дніпро. Найбільша частина області належить до басейну правої притоки Дніпра – р. Прип'яті (54%); в басейні Тетерева розміщено 38% її території, в басейні Ірпеня – 3,5%, в басейні Росі – 4,5% (рис.1.2).

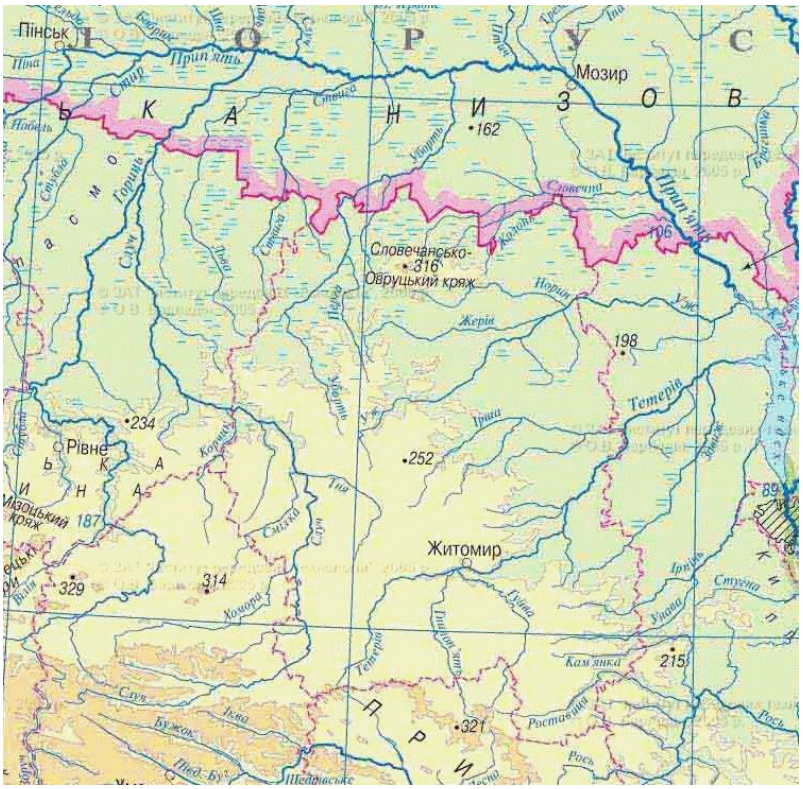

Рис. 1.2. **Гідрографія Житомирського Полісся** [2]

Рельєф території в основному рівнинний, підземні води беруть незначну участь в формуванні стоку річок. Основу його складають атмосферні опади. Більшість річок починаються на території Житомирської області, лише річки Ростависа, Гуйва, Гнилоп'ять і Случ беруть початок в сусідніх областях і приносять незначні транзитні ресурси води. Тому у

ТОВАРИСТВО З ОБМЕЖЕНОЮ ВІДПОВІДАЛЬНІСТЮ "ДРОН ЛЕНД" Ідентифікаційний код 45123585 УКРАЇНА

всіх орієнтовних водогосподарських розрахунках (плани водоспоживання, оперативні баланси) область, як правило, базується на стоку, що формується в межах області.

Водність річок області досить нерівномірна по сезонах року та кліматичних зонах. Так, водність рік в північних районах в 1,5-2 рази вище, ніж у південних. До 70% стоку річок припадає на весняну повінь, або літні паводки і лише до 30% – на решту року. В літню межінь значна частина річок південних районів в сухі роки пересихає, що робить неможливим водозабір з них без будівництва підпірних споруд, ставків та водосховищ. За даними Держводагентства України на території області налічується 2822 річки загальною довжиною 13,7 тис.км (рис. 1.2). В структурі гідрографічної сітки області великих річок немає, середніх річок – вісім:

- р. Случ загальною площею водозбірного басейну (далі площею басейну) 13800 м² (в межах області разом з притоками – 4968км²) і довжиною 451 км (в межах області – 181 км);
- р. Уборть загальною площею басейну 5820 км² (в межах області разом з притоками – 3800 км²) і довжиною 292 км (в межах області – 170,6 км);
- р. Ствига загальною площею басейну 5440 км² (в межах області разом з притоками – 428 км²) і довжиною 178 км (в межах області – 1 км);
- р. Словечна загальною площею басейну 2670 км² (в межах області разом з притоками – 600 км²) і довжиною 158 км (в межах області – 40 км);
- р. Уж загальною площею басейну 8080 км² (в межах області разом з притоками – 6016 км²) і довжиною 256 км (в межах області – 159 км);
- р. Тетерів загальною площею басейну 15100 км² (в межах області разом з притоками – 10981 км²) і довжиною 365 км (в межах області – 276км);
- р. Ірша загальною площею басейну 3070 км² (в межах області разом з притоками – 3064 км²) і довжиною 132 км (в межах області – 126 км);
- р. Ірпінь загальною площею басейну 3340 км² (в межах області разом з притоками – 897 км²) і довжиною 153 км (в межах області – 43 км).

В басейнах річок області створено 43 водосховища: 26 – комплексного використання, 5 – для риборозведення, 4 – для госппобутових і питних потреб, 2 – для технічного водопостачання та гідроенергетики, 2 – для зволоження земель. Річки і водосховища Житомирської області використовуються для промислового, сільськогосподарського і побутового водопостачання, а також як водоприймачі промислових, комунально – побутових стічних вод і скидів з меліоративних осушувальних систем.

Гідрогеологія району. Для природних умов Полісся важливу роль відіграють підземні води. Кількість водоносних горизонтів, їх глибина залягання і режим тісно пов’язані з геологічною будовою і фізико-географічними умовами. Особливо велике значення має склад

ДРОН ЛЕНД
ідентифікаційний код
45123585

гірських порід, характер їх залягання, рельєф, клімат і ґрунтово-рослинний покрив. В свою чергу, підземні води впливають на формування рельєфу, на режим річок, на заболочення Полісся. Водоносний горизонт в антропогенових відкладах знаходиться на глибинах 0,5-8 м.

Підземні води корінних порід часто мають напірний характер і є джерелами живлення рік та озер, а також використовуються для водопостачання (рис. 1.3). Загалом, запаси підземних вод в Житомирській області незначні, а в ряді регіонів практично відсутні, але можуть відновлюватися в процесі експлуатації, оскільки вони є складною динамічною системою, яка взаємодіє з навколишнім середовищем. Зосереджені, головним чином, в зонах тектонічних розломів і лише частково – в наносних породах. Дебіти свердловин складають, головним чином, у межах 1,5-5 м^3 на годину, в розломах – до 10, іноді до 15 м^3 на годину.

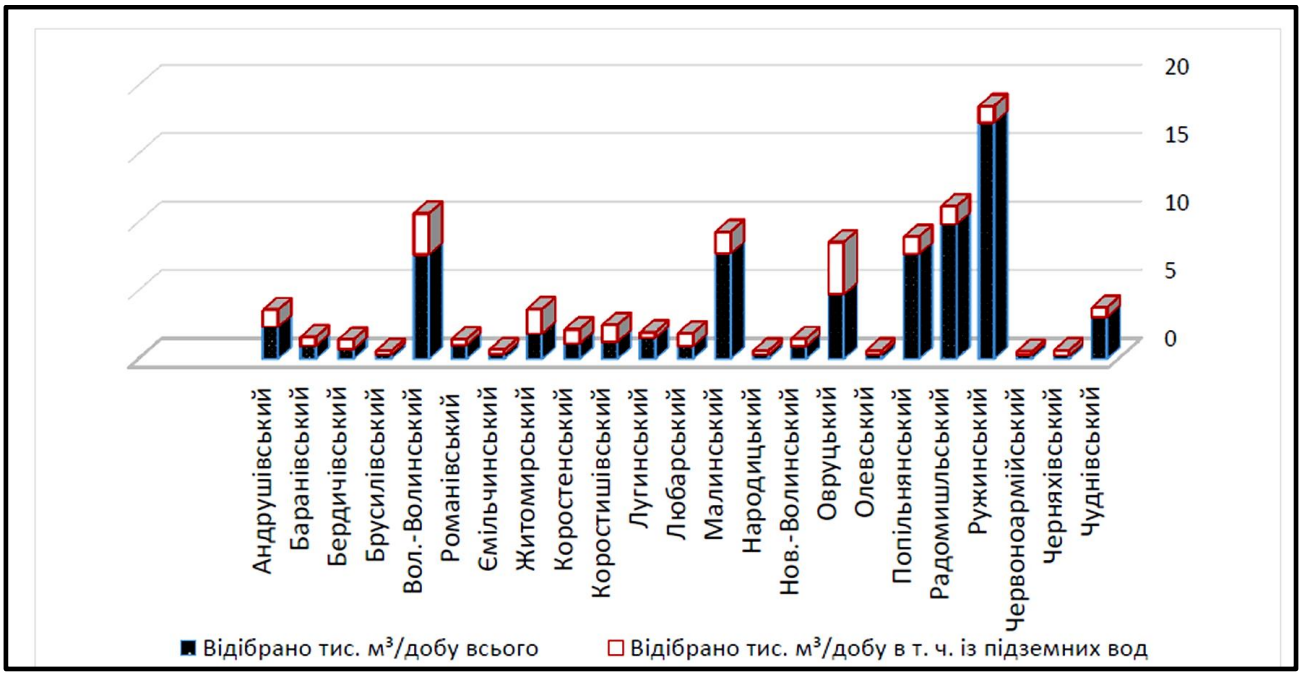

Рис. 1.3. **Загальні показники відбору води у Житомирській області**

Район Житомирського Полісся характеризується значним розвитком та неглибоким заляганням дуже складного, різного за віком, комплексу кристалічних порід докембрію, до тріщинуватої зони яких приурочені підземні води. Формування підземних вод відбувається за рахунок просочування атмосферних вод. Тому коливання рівнів має сезонний характер і залежить від метеорологічних умов. Багатоводність кристалічних порід залежить від ступеня їх тріщинуватості. Тріщині води доброякісні і широко використовуються для водопостачання населення, промислових підприємств та сільського господарства. Найближче до поверхні залягають водоносні горизонти антропогенних відкладів. Вони, в основному, пов'язані з водно-льодовиковими та річковими відкладами.

ТОВАРИСТВО З ОБМЕЖЕНОЮ ВІДПОВІДАЛЬНІСТЮ "ДРОН ЛЕНД" Ідентифікаційний код 45123585 УКРАЇНА м.КИЇВ

Глибина їх залягання залежно від рельєфу, потужності відкладів і водотривкого шару змінюється від 0,5-1,5 до 4-8 м. Підземні води антропогенних відкладів широко використовуються для господарсько-побутових потреб. Якість води задовільна, але в ряді місць спостерігається забруднення, особливо верхньої частини обводненої товщі [5].

Ґрунтовий покрив і рослинність Ґрунти в межах Житомирської області за їх механічним складом та фізико-хімічними властивостями досить різноманітні. На їх утворення та географічне поширення впливають рельєф, материнські породи, кліматичні умови, а також рослинний і тваринний світ. Ґрунтовий покрив області складний і строкатий.

У поліській частині області найбільш поширені дерново-підзолисті ґрунти (60% ґрунтового покриву) материнськими породами для яких служать піщані і супіщані водно-льодовикові і алювіальні відклади.

У зв`язку з особливістю ґрунтотворних порід спостерігається певна диференціація і закономірність у розміщенні дерново-підзолистих ґрунтів. На алювіальних відкладах з піщаним механічним складом, розташованих по річкових долинах, переважають піщані ґрунти. Далі від річкових долин піщані ґрунти змінюються супіщаними, в деяких місцях - суглинковими.

Лучно-болотні і торфово-болотні ґрунти та низинні торфородовища поширені як в заплавах рік Полісся, так і Лісостепу області. Всі ґрунти даного типу перезволожені. Природна родючість їх незначна. Для поліпшення родючості ці ґрунти потребують покращення водно-повітряного режиму шляхом осушення, після чого їх найдоцільніше використовувати під природні кормові угіддя.

Чорноземи опідзолені і темно – сірі опідзолені ґрунти поширені переважно в лісостеповій і лише частково – у поліських зонах. Землі даного типу займають рівнинні простори та слабо похилі схили вододілів. Їх найвища природна родючість пояснюється великою загальною товщиною гумусного горизонту, яка досягає у чорноземів глибоких 90 см, а в окремих випадках навіть 110-130 см, тобто найбільшої потужності гумусового горизонту серед ґрунтів Житомирщини.

На Житомирщині спостерігається значний рівень освоєння (94%) земельного фонду для господарського використання; прогресують ерозійні процеси, площі еродованих та ерозійно небезпечних земель постійно зростають.

Водозбори досліджуваних річок розташовані у двох природних зонах – зоні мішаних лісів і лісостепу.

У структурі державного лісового фонду переважають хвойні породи (59,6 %), твердолистяні (20,5%), м`яколистяні (19,9%). За видовим складом сосна становить 59%, дуб – 20%, береза – 13,5%, решту займають вільха, осика, граб, ясен, берест, ялина, липа та ін.

ТОВАРИСТВО З ОБМЕЖЕНОЮ ВІДПОВІДАЛЬНІСТЮ "ДРОН ЛЕНД" Ідентифікаційний код 45123585 УКРАЇНА

Найбільшого поширення в області набула сосна звичайна. Загальна площа соснових насаджень становить понад половину загальної площі лісів.

Соснові ліси поширені переважно в поліській частині області на малородючих піщаних ґрунтах, на підвищених формах рельєфу (вершинах дюн і піщаних горбів). Видовий склад рослинності борів небагатий, трав`яний покрив бідний. З деревних порід, крім сосни, росте береза, а ґрунт вкривають кущики вересу, брусниці та чорниці.

Хвойні та листяні ліси поширені на більш родючих супіщаних та глинисто-піщаних ґрунтах, на підвищених формах рельєфу. Рослинний світ їх багатий. Тут ростуть сосна, береза, дуб; у підліску – кущі ліщини, папороті, брусниці, суниці. В північно-західних районах Житомирського Полісся значні площі у підліску займають зарослі рододендрону жовтого або азалії понтійської.

На середньо-підзолистих суглинкових і супіщаних та сірих лісових ґрунтах поширені листяні ліси. Лісоутворюючими породами тут є дуб і граб. Мішані ліси розміщуються на більш родючих супіщаних ґрунтах і мають найбільш різноманітний склад рослин. Хвойні і листяні породи представлені сосною, дубом, березою, грабом, липою, кленом. На берегах річок і струмків у вологих місцях і, особливо, там, де виходять ґрунтові води, трапляються суцільні зарості вільхи.

На південь від лінії Миропіль – Дзержинськ – Чуднів – Житомир – Корнин простягається зона Житомирського лісостепу. Тут лісові ділянки чергуються із степовими. Ліси зустрічаються порівняно рідко, у вигляді дубово-грабових гаїв-дібров. Степові ділянки, в своїй більшості розорані і в природному стані не збереглися.

В долинах рік – заплавні луки. Деревною рослинністю заплавних лук є здебільшого вербові і осокорові насадження. Значні зарості утворює шелюга [2].

Висновки до розділу. Рельєф території в основному рівнинний, підземні води беруть незначну участь в формуванні стоку річок. Основу його складають атмосферні опади. Більшість річок починаються на території Житомирської області, лише річки Ростaвиця, Гуйва, Гнилоп'ять і Случ беруть початок в сусідніх областях і приносять незначні транзитні ресурси води. Тому у всіх орієнтовних водогосподарських розрахунках (плани водоспоживання, оперативні баланси) область, як правило, базується на стоку, що формується в межах області.

Водність річок області досить нерівномірна по сезонах року та кліматичних зонах. Так, водність рік в північних районах в 1,5-2 рази вище, ніж у південних. До 70% стоку річок припадає на весняну повінь, або літні паводки і лише до 30% – на решту року. В літню межінь значна частина річок південних районів в сухі роки пересихає, що робить неможливим водозабір з них без будівництва підпірних споруд, ставків та водосховищ.

ДРОН ЛЕНД
ідентифікаційний код
45123585

2. Опис місця планової діяльності

На території запланованої лісогосподарської діяльності попередньо визначено 12 водних об’єктів. Це річки Тетерів, Ірпінь, Унава, Роставиця, Ів’янка, Дубовець (Дубовик), Кам’янка, Гуйва, Пустоха, Постел та два ставки (водосховища) на річці Ірпінь – Лісове та Сущанське . Дослідження проведено на всіх 12 водних об’єктах.

Нижче наведений перелік лісництв, кварталів та виділів, головного користування, що знаходяться на відстані до 1000 метрів від водних об’єктів (та назви цих водних об’єктів) (табл. 2.1.).

Таблиця 2.1.

Перелік лісництв, кварталів та виділів, головного користування, що знаходяться на відстані до 1000 метрів від водних об’єктів

Лісництво	Квартал	Виділ	Площа, га	Головна порода	Вік породи	Назва водного об’єкту
Андрушівське	8	5	2,1	Вільха	66	р.Гуйва
Андрушівське	23	13	0,4	Ялина	61	р.Гуйва
Андрушівське	23	17	1,0	Клен	51	р.Гуйва
Андрушівське	34	2	7,7	Ялина	76	р.Гуйва
Андрушівське	39	2	0,6	Ялина	70	р.Гуйва
Андрушівське	51	4	26,2	Дуб	136	р.Гуйва
Андрушівське	87	13	1,2	Ясен	74	р.Пустоха
Андрушівське	87	15	0,4	Тополя	39	р.Пустоха
Андрушівське	89	14	0,4	Ялина	82	р.Пустоха
Андрушівське	93	7	1,0	Дуб	136	р.Пустоха
Андрушівське	95	18	2,1	Дуб	131	р.Пустоха
Андрушівське	95	19.1	0,3	Сосна	111	р.Пустоха
Андрушівське	69	3	0,3	Береза	68	р.Гуйва
Андрушівське	82	3	13,1	Сосна	106	р.Пустоха
Андрушівське	82	12	1,8	Сосна	116	р.Пустоха
Андрушівське	82	15	2,3	Сосна	116	р.Пустоха
Андрушівське	82	24	1,5	Сосна	110	р.Пустоха
Андрушівське	82	27	3,2	Сосна	101	р.Пустоха
Андрушівське	82	28	1,9	Дуб	131	р.Пустоха
Андрушівське	82	30	1,9	Дуб	131	р.Пустоха
Андрушівське	83	19	27,9	Сосна	101	р.Пустоха
Андрушівське	83	28	0,3	Вільха	76	р.Пустоха
Андрушівське	84	15	1,0	Сосна	101	р.Пустоха
Андрушівське	84	16	0,6	Вільха	71	р.Пустоха
Андрушівське	84	21	1,7	Сосна	101	р.Пустоха
Андрушівське	84	22	2,7	Сосна	106	р.Пустоха
Андрушівське	84	31	1,0	Сосна	101	р.Пустоха
Андрушівське	85	1	1,7	Береза	64	р.Пустоха
Андрушівське	85	2	1,6	Вільха	62	р.Пустоха
Андрушівське	85	3	0,1	Береза	62	р.Пустоха
Андрушівське	85	24	0,2	Вільха	76	р.Пустоха
Андрушівське	85	25	0,6	Берест	76	р.Пустоха
Андрушівське	86	5	0,1	Вільха	71	р.Пустоха
Андрушівське	86	18	1,2	Вільха	65	р.Пустоха
Андрушівське	86	21	0,2	Сосна	1117	р.Пустоха
Андрушівське	86	22	0,3	Сосна	117	р.Пустоха

Андрушівське	86	24	0,2	Береза	62	р.Пустоха
Андрушівське	109	9	21,0	Дуб	131	р.Пустоха
Андрушівське	109	14	0,4	Осика	55	р.Пустоха
Андрушівське	56	5	2,7	Дуб	116	р.Гуйва
Андрушівське	56	15	2,8	Дуб	105	р.Гуйва
Андрушівське	56	21	1,8	Сосна	105	р.Гуйва
Андрушівське	60	3	8,6	Дуб	116	р.Гуйва
Андрушівське	60	7	7,0	Дуб	116	р.Гуйва
Андрушівське	60	9	6,5	Вільха	66	р.Гуйва
Андрушівське	60	10	4,5	Дуб	116	р.Гуйва
Андрушівське	63	5	1,0	Дуб	117	р.Гуйва
Андрушівське	66	13	2,5	Дуб	111	р.Гуйва
Андрушівське	67	7	0,5	Дуб	116	р.Гуйва
Андрушівське	68	4	0,6	Дуб	116	р.Гуйва
Андрушівське	68	12	1,9	Вільха	61	р.Гуйва
Андрушівське	69	10	1,6	Береза	65	р.Гуйва
Андрушівське	74	1	0,7	Вільха	101	р.Гуйва
Андрушівське	74	6	4,1	Дуб	121	р.Гуйва
Андрушівське	76	7	0,8	Сосна	81	р.Гуйва
Андрушівське	77	8	1,1	Сосна	101	р.Гуйва
Андрушівське	77	9	1,7	Осика	43	р.Гуйва
Андрушівське	77	14	0,4	Тополя	69	р.Гуйва
Андрушівське	79	5	2,3	Дуб	110	р.Гуйва
Андрушівське	79	16	0,8	Граб	96	р.Гуйва
Андрушівське	79	20	12,0	Дуб	101	р.Гуйва
Дубовецьке	1	19	1,1	Сз	106	р. Тетерів
Дубовецьке	1	21	1,1	Сз	112	р. Тетерів
Івницьке	33	28	0,6	Вільха	96	р.Ів'янка
Івницьке	34	11	0,6	Сосна	91	р.Ів'янка
Івницьке	34	12	0,4	Сосна	91	р.Ів'янка
Івницьке	34	18	1,5	Дуб	111	р.Ів'янка
Івницьке	55	7	1,0	Сосна	81	р.Ів'янка
Івницьке	64	5	2,6	Береза	81	р.Ів'янка
Івницьке	64	6	4,0	Сосна	81	р.Ів'янка
Івницьке	64	12	0,5	Сосна	81	р.Ів'янка
Івницьке	65	5	0,3	Осика	76	р.Ів'янка
Івницьке	74	16	0,2	Клен	35	р.Ів'янка
Івницьке	74	25	2,2	Вільха	61	р.Ів'янка
Корнинське	21	4	10,0	Дуб	131	Водосховище «Лісове»
Корнинське	48	12	3,7	Береза	101	Водосховище «Лісове»
Корнинське	49	19	0,5	Сосна	101	Водосховище «Лісове»
Корнинське	49	23	0,2	Сосна	101	Водосховище «Лісове»
Корнинське	49	29	3,4	Сосна	101	Водосховище «Лісове»
Корнинське	52	4	1,4	Сосна	116	р.Ірпінь
Корнинське	52	16	1,7	Вільха	72	р.Ірпінь
Корнинське	31	12	0,3	Сосна	116	р.Ірпінь
Корнинське	32	17	0,4	Дуб	106	р.Ірпінь
Корнинське	33	10	1,0	Осика	41	р.Ірпінь
Корнинське	34	4	2,1	Осика	41	р.Ірпінь

Корнинське	36	3	4,0	Дуб	131	Водосховище «Лісове»
Корнинське	37	6	1,2	Ялина	61	Водосховище «Лісове»
Корнинське	39	4	1,3	Дуб	131	Водосховище «Лісове»
Корнинське	61	10	0,7	Сосна	126	Водосховище «Сущанське»
Корнинське	61	13	1,8	Вільха	86	Водосховище «Сущанське»
Корнинське	62	17	0,8	Дуб	132	Водосховище «Сущанське»
Корнинське	63	3	9,1	Вільха	71	Водосховище «Сущанське»
Корнинське	63	5	4,1	Вільха	61	Водосховище «Сущанське»
Корнинське	67	8	3,7	Дуб	131	Водосховище «Сущанське»
Корнинське	67	20	4,8	Дуб	131	Водосховище «Сущанське»
Корнинське	68	16	0,5	Сосна	101	Водосховище «Сущанське»
Корнинське	69	18	7,2	Береза	71	Водосховище «Сущанське»
Корнинське	37	14	0,3	Сосна	86	Водосховище «Лісове»
Корнинське	37	18	0,7	Сосна	86	Водосховище «Лісове»
Корнинське	37	25	1,0	Сосна	81	Водосховище «Лісове»
Корнинське	37	27	0,5	Тополя	86	Водосховище «Лісове»
Корнинське	38	20	1,3	Ялина	60	Водосховище «Лісове»
Корнинське	38	21	0,6	Дуб	106	Водосховище «Лісове»
Корнинське	44	10	2,8	Сосна	86	Водосховище «Лісове»
Корнинське	44	11	1,9	Дуб	106	Водосховище «Лісове»
Корнинське	45	16	0,6	Сосна	91	Водосховище «Лісове»
Корнинське	45	17	2,0	Сосна	81	Водосховище «Лісове»
Корнинське	45	18	1,8	Сосна	86	Водосховище «Лісове»
Корнинське	45	20	1,9	Сосна	91	Водосховище «Лісове»
Корнинське	46	2	26,8	Сосна	111	Водосховище «Лісове»
Корнинське	46	9	1,3	Дуб	111	Водосховище «Лісове»
Корнинське	46	11	1,8	Дуб	111	Водосховище «Лісове»
Корнинське	62	1	0,9	Вільха	91	Водосховище «Сущанське»

Корнинське	65	1	6,0	Вільха	91	р.Ірпінь
Корнинське	65	3	0,9	Вільха	71	р.Ірпінь
Корнинське	65	4	1,6	Вільха	91	р.Ірпінь
Корнинське	65	6	0,4	Вільха	86	р.Ірпінь
Корнинське	65	7	1,9	Вільха	71	р.Ірпінь
Корнинське	65	8	0,9	Вільха	86	р.Ірпінь
Корнинське	65	9	12,5	Вільха	91	р.Ірпінь
Корнинське	65	10	4,6	Вільха	76	р.Ірпінь
Корнинське	65	11	6,9	Вільха	61	р.Ірпінь
Корнинське	65	12	0,9	Вільха	71	р.Ірпінь
Корнинське	65	19	1,0	Вільха	76	р.Ірпінь
Корнинське	65	21	1,5	Вільха	67	р.Ірпінь
Корнинське	66	18	0,7	Вільха	86	Водосховище «Сущанське»
Корнинське	66	20	2,0	Вільха	71	Водосховище «Сущанське»
Корнинське	66	21	4,0	Сосна	91	Водосховище «Сущанське»
Корнинське	66	24	0,6	Сосна	86	Водосховище «Сущанське»
Корнинське	66	25	3,7	Сосна	86	Водосховище «Сущанське»
Корнинське	68	33	0,2	Дуб	116	Водосховище «Сущанське»
Корнинське	69	21	2,7	Береза	71	Водосховище «Сущанське»
Корнинське	69	26	0,3	Сосна	86	Водосховище «Сущанське»
Корнинське	69	28	0,5	Сосна	106	Водосховище «Сущанське»
Корнинське	69	34	0,1	Сосна	96	Водосховище «Сущанське»
Корнинське	69	42	0,2	Сосна	91	Водосховище «Сущанське»
Корнинське	70	21	0,6	Сосна	86	Водосховище «Сущанське»
Корнинське	70	23	0,3	Ялина	96	Водосховище «Сущанське»
Корнинське	70	25	1,0	Сосна	90	Водосховище «Сущанське»
Корнинське	70	28	0,7	Сосна	94	Водосховище «Сущанське»
Корнинське	70	29	0,4	Сосна	89	Водосховище «Сущанське»
Корнинське	70	33	1,5	Сосна	86	Водосховище «Сущанське»
Корнинське	70	34	0,5	Сосна	84	Водосховище «Сущанське»
Корнинське	73	4	8,5	Сосна	87	Водосховище «Сущанське»
Корнинське	74	1	1,4	Вільха	81	Водосховище «Сущанське»
Корнинське	74	2	0,1	Сосна	81	Водосховище «Сущанське»

ТОВАРИСТВО З ОБМЕЖЕНОЮ ВІДПОВІДАЛЬНІСТЮ "ДРОН ЛЕНД" Ідентифікаційний код 45123585 УКРАЇНА * КИЇВ *

Корнинське	74	14	1,3	Сосна	86	Водосховище «Сущанське»
Корнинське	74	16	3,6	Сосна	81	Водосховище «Сущанське»
Коростишівське	4	5	1,4	Сз	106	р. Тетерів
Коростишівське	4	8	2,7	Сз	106	р. Тетерів
Коростишівське	4	10	1,6	Сз	106	р. Тетерів
Коростишівське	5	1	0,4	Сз	106	р. Тетерів
Коростишівське	5	2	0,5	Влч	71	р. Тетерів
Коростишівське	50	8	3,1	Сз	101	р. Тетерів
Коростишівське	50	10	5,3	Сз	101	р. Тетерів
Коростишівське	50	10	5,3	Сз	101	р. Тетерів
Коростишівське	50	14	1,4	Сз	121	р. Тетерів
Коростишівське	51	5	2,5	Сз	136	р. Тетерів
Коростишівське	51	8	2,0	Сз	136	р. Тетерів
Коростишівське	51	11	1,3	Сз	106	р. Тетерів
Коростишівське	57	3	8,6	Сз	106	р. Тетерів
Коростишівське	4	5	1,4	Сз	106	р. Тетерів
Кропивнянське	2	27	0,4	Вільха	61	р.Тетерів
Кропивнянське	2	36	0,5	Сосна	106	р.Тетерів
Кропивнянське	2	55	1,2	Сосна	106	р.Тетерів
Кропивнянське	7	5	0,8	Сосна	106	р.Тетерів
Кропивнянське	7	9	4,6	Сосна	101	р.Тетерів
Кропивнянське	7	12	3,2	Сосна	101	р.Тетерів
Кропивнянське	7	14	5,2	Сосна	111	р.Тетерів
Кропивнянське	7	21	0,8	Сосна	101	р.Тетерів
Кропивнянське	7	24	1,1	Сосна	116	р.Тетерів
Кропивнянське	8	11	3,8	Сосна	136	р.Тетерів
Кропивнянське	8	30	1,3	Сосна	121	р.Тетерів
Кропивнянське	8	45	0,9	Сосна	136	р.Тетерів
Кропивнянське	9	14	2,6	Сосна	126	р.Тетерів
Кропивнянське	9	48	2,4	Сосна	126	р.Тетерів
Попільнянське	25	1	2,4	Сосна	121	р.Унава
Попільнянське	27	3	2,5	Береза	65	р.Унава
Попільнянське	27	5	0,4	Ялина	69	р.Унава
Попільнянське	11	20	0,6	Дуб	137	р.Унава
Попільнянське	12	4	2,1	Соссна	117	р.Унава
Попільнянське	12	5	1,7	Сосна	116	р.Унава
Попільнянське	12	9	1,3	Відьха	65	р.Унава
Попільнянське	12	16	0,8	Сосна	116	р.Унава
Попільнянське	13	10	1,0	Сосна	116	р.Унава
Попільнянське	13	11	2,6	Граб	66	р.Унава
Попільнянське	13	12	1,9	Граб	76	р.Унава
Попільнянське	14	1	0,3	Вільха	70	р.Унава
Попільнянське	14	3	4,4	Вільха	65	р.Унава
Попільнянське	14	4	3,5	Сосна	116	р.Унава
Попільнянське	14	6	1,0	Тополя	64	р.Унава
Попільнянське	14	10	0,7	Сосна	116	р.Унава
Попільнянське	14	15	0,9	Сосна	116	р.Унава
Попільнянське	18	3	2,8	Сосна	111	р.Унава
Попільнянське	19	17	1,4	Ялина	61	р.Унава
Попільнянське	22	4	0,6	Береза	76	р.Унава
Попільнянське	41	1	3,0	Вільха	81	р.Унава
Попільнянське	41	9	3,0	Вільха	65	р.Унава
Попільнянське	42	2	0,6	Вільха	61	р.Унава

Попільнянське	42	3	0,7	Граб	80	р.Унава
Попільнянське	47	3	0,7	Вільха	71	р.Унава
Попільнянське	47	6	0,9	Вільха	62	р.Унава
Попільнянське	47	17	2,1	Береза	76	р.Унава
Попільнянське	50	4	1,0	Граб	71	р.Роставиця
Попільнянське	50	8	4,1	Граб	76	р.Роставиця
Попільнянське	50	9	0,9	Граб	86	р.Роставиця
Попільнянське	50	15	4,5	Граб	55	р.Роставиця
Попільнянське	50	19	3,2	Клен	91	р.Роставиця
Попільнянське	52	8	6,9	Дуб	105	р.Роставиця
Ружинське	1	8	9,7	Сосна	111	р.Постел
Ружинське	3	5	0,6	Береза	66	р.Постел
Ружинське	3	7	19,6	Сосна	111	р.Постел
Ружинське	3	12	1,6	Береза	66	р.Постел
Ружинське	35	15	1,8	Граб	71	р.Роставиця
Ружинське	35	16	0,2	Граб	106	р.Роставиця
Ружинське	36	25	0,5	Граб	81	р.Роставиця
Ружинське	38	20	2,3	Граб	71	р.Роставиця
Ружинське	30	10	3,6	Ясен	96	р.Роставиця
Ружинське	30	18	0,5	Ясен	106	р.Роставиця
Ружинське	30	20	1,5	Ясен	81	р.Роставиця
Ружинське	30	23	1,1	Ясен	86	р.Роставиця
Ружинське	19	4	7,2	Дуб	111	р.Роставиця
Ружинське	19	10	5,5	Граб	71	р.Роставиця
Ружинське	19	15	0,9	Дуб	116	р.Роставиця
Ружинське	19	17	2,8	Дуб	116	р.Роставиця
Ружинське	19	19	2,0	Дуб	119	р.Роставиця
Ружинське	19	23	3,7	Дуб	116	р.Роставиця
Ружинське	20	3	5,3	Дуб	116	р.Роставиця
Ружинське	20	6	0,6	Граб	76	р.Роставиця
Ружинське	20	8	3,9	Граб	51	р.Роставиця
Ружинське	20	11	1,6	Граб	91	р.Роставиця
Смолівське	1	9	1,9	Сз	156	р. Тетерів
Смолівське	3	3	0,1	Бп	62	р. Тетерів
Смолівське	4	9	1,5	Сз	101	р. Тетерів
Смолівське	5	8	2,6	Сз	101	р. Тетерів
Смолівське	88	4	1,5	Сз	81	Р Івянка
Смолівське	88	11	0,8	Влч	81	Р Івянка
Смолівське	101	10	2,2	Бп	61	Р Івянка
Смолівське	101	18	0,8	Бп	61	Р Івянка
Смолівське	113	24	2,2	Сз	95	Р Івянка
Смолівське	119	19	0,6	Влч	86	Р Івянка

Головні лісові породи виділів, на яких проводилися дослідження, представлені в основному сосною звичайною, дубом звичайним, вільхою чорною, березою похилою, грабом та ялиною європейською. Підріст – береза, сосна, ліщина, дуб, горобина, крушина. Трав'яний покрив представлений різнотрав'ям, мохом, конвалією, інколи відсутній через щільний шар опалого листя та хвої.

Ділянки лісництв обрані для гідроекологічних досліджень є репрезентативними для всієї території планованої діяльності, результати досліджень можливо застосовувати для характеристики водних ресурсів в цілому по лісовому господарству.

Нижче наведені опис і фотографії декількох об'єктів планованої діяльності:

Перший об'єкт планової діяльності знаходиться у Дубовецькому лісництві, 29 квартал, 3 виділ, площа 1,0 га. Головна порода представлена дубом звичайним (*Quercus robur* L.), віком 121 рік, супутня порода – граб звичайний (*Carpinus betulus* L.); підлісок – граб. Виділ являє собою пласку рівнинну ділянку. На момент обстеження трав'яний покрив складався з різнотрав'я. Прояви ерозійних процесів на досліджуваній ділянці не зафіксовані (рис. 2.1)

Другий об'єкт планової діяльності знаходиться у Дубовецькому лісництві, 49 квартал, 16 виділ, площа 2,0 га. Головна порода представлена сосною звичайною (*Pinus sylvestris* L.), віком 101 рік, супутні породи – береза повисла (*Betula pendula* Roth.) і дуб звичайний (*Quercus robur* L.); підлісок – дуб, горобина. Виділ являє собою пласку рівнинну ділянку. На момент обстеження трав'яний покрив представлений різнотрав'ям, наявні осередки моху. Прояви ерозійних процесів на досліджуваній ділянці не зафіксовані (рис. 2.2).

Третій об'єкт планової діяльності знаходиться у Смолівському лісництві, 22 квартал, 15 виділ, площа 1,4 га. Головна порода представлена березою повислою (*Betula pendula* Roth.), віком 91 рік, супутні породи – сосна звичайна (*Pinus sylvestris* L.), дуб звичайний (*Quercus robur* L.); підлісок рідкий – дуб, клен, ліщина. Виділ являє собою пласку рівнинну ділянку. На момент обстеження трав'яний покрив займав 15% ділянки (різнотрав'я). Прояви ерозійних процесів на досліджуваній ділянці не зафіксовані (рис. 2.3).

Четвертий об'єкт планової діяльності знаходиться у Івницькому лісництві, 62 квартал, 25 виділ, площа 2,9 га. Головна порода представлена сосною звичайною (*Pinus sylvestris* L.), віком 81 рік, супутні породи – дуб звичайний (*Quercus robur* L.), береза повисла (*Betula pendula* Roth.). Підлісок – сосна, дуб. Виділ являє собою пласку рівнинну ділянку. На момент обстеження трав'яний покрив займав 5% ділянки. Прояви ерозійних процесів на досліджуваній ділянці не зафіксовані (рис. 2.4).

П'ятий об'єкт планової діяльності знаходиться у Коростишівському лісництві, 3 квартал, 29 виділ, площа 1,0 га. Головна порода представлена вільхою чорною (*Alnus glutinosa* (L.) Gaerth.), віком 71 рік, супутні породи – дуб звичайний (*Quercus robur* L.); підлісок рідкий – вільха, дуб. Виділ являє собою пласку рівнинну ділянку. Ґрунт вкритий папороттю, осикою наявні осередки моху. На момент обстеження трав'яний покрив займав 15% ділянки. Прояви ерозійних процесів на досліджуваній ділянці не зафіксовані (рис. 2.5).

Шостий об'єкт планової діяльності знаходиться у Ходорківському лісництві, 67 квартал, 1 виділ, площа 4,3 га. Головна порода представлена вільхою чорною (*Alnus glutinosa* (L.) Gaerth.),

віком 65 років, супутні породи – відсутні; підлісок рідкий – вільха, клен. Виділ являє собою пласку рівнинну ділянку. На момент обстеження трав'яний покрив займав 15% ділянки (різнотрав'я з переважанням кропиви). Прояви ерозійних процесів на досліджуваній ділянці не зафіксовані (рис. 2.6).

Сьомий об'єкт планової діяльності знаходиться у Ходорківському лісництві, 66 квартал, 20 виділ, площа 1,7 га. Головна порода представлена ялиною європейською (*Picea abies* L.), віком 55 років, супутні породи – сосна звичайна (*Pinus sylvestris* L.); підлісок – ліщина, клен. Виділ являє собою хвилясту рівнину. На момент обстеження трав'яний покрив представлений різнотрав'ям з переважанням чистотілу. Наявні осередки моху. Відсутні ерозійні процеси (рис. 2.7).

Восьмий об'єкт планової діяльності знаходиться у Ходорківському лісництві, 71 квартал, 21 виділ, площа 1,6 га. Головна порода представлена сосною звичайною (*Pinus sylvestris* L.), віком 97 років, супутні породи – ялина європейська (*Picea abies* L.), дуб звичайний (*Quercus robur* L.); підлісок – клен, ліщина. Виділ являє собою пласку рівнину. На момент обстеження трав'яний покрив представлений різнотрав'ям наявні осередки моху та папороть. Ерозійні процеси відсутні (рис. 2.8).

Дев'ятий об'єкт планової діяльності знаходиться у Попільнянському лісництві, 58 квартал, 3 виділ, площа 2,2 га. Головна порода представлена дубом звичайним (*Quercus robur* L.), віком 105 років, супутні породи – граб звичайний (*Carpinus betulus* L.), береза повисла (*Betula pendula* Roth.); підлісок – дуб, клен. Виділ являє собою пласку рівнину. На момент обстеження трав'яний покрив представлений різнотрав'ям, наявні осередки конвалії. Прояви ерозійних процесів на досліджуваній ділянці не зафіксовані (рис. 2.9).

Десятий об'єкт планової діяльності знаходиться у Андрушівському лісництві, 53 квартал, 4 виділ, площа 4,4 га. Головна порода представлена дубом звичайним (*Quercus robur* L.), віком 126 років, супутні породи – граб звичайний (*Carpinus betulus* L.); підлісок – граб, крушина. Виділ являє собою пласку рівнину. На момент обстеження трав'яний покрив представлений різнотрав'ям з переважанням чистотілу. Прояви ерозійних процесів на досліджуваній ділянці не зафіксовані (рис. 2.10).





Рис. 2.1



Рис. 2.2



Рис. 2.3



Рис. 2.4



Рис. 2.5



Рис. 2.6



Рис. 2.7



Рис. 2.8



Рис. 2.9



Рис. 2.10

З метою охорони поверхневих водних об'єктів від забруднення і засмічення та збереження їх водності встановлюються лісові ділянки (смуги лісів) уздовж берегів річок, навколо озер, водоймищ та інших водних об'єктів, які виділяються з категорії експлуатаційних лісів за нормативами згідно з додатком 4 Постанови № 733 «Про затвердження Порядку поділу лісів на категорії та виділення особливо захисних лісових ділянок».

У таблиці 2.2 наведена ширина лісових смуг вздовж берегів річок на території філії «Коростишівське лісове господарство» ДП «Ліси України».

Таблиця 2.2

Ширина лісових смуг вздовж берегів річок

Найменування річок	**Куди впадає ріка**	**Загальна протяжність, км; площа, га**	**Ширина лісових смуг вздовж берегів річок, навколо озер, водоймищ, м**	
			Згідно нормативів	**Фактична**
Тетерів	Дніпро	984	3000	Відповідно нормативів
Ів’янка	Тетерів	216	150	
Дубовець	Тетерів	194	150	
Ірпінь	Дніпро	162	400	
Роставиця	Рось	116	400	
Кам’янка	Рось	105	150	
Унава	Ірпінь	87	150	
Гуйва	Тетерів	97	300	
Пустоха	Гуйва	33	150	
Постел	Роставиця	31	150	
Водосховище «Лісове»	Ірпінь	330	400	
Водосховище «Сущанське	Ірпінь	130	400	

Висновки до розділу. Проведення оцінки дотримання мінімальної ширини смуг лісів уздовж берегів всіх водних джерел показали, що ширина смуг на всіх обстежених ділянках відповідає нормам водного і лісового законодавства. Проведення господарської діяльності на досліджених об’єктах не зменшить суттєво лісистість басейнів водних об’єктів. За ступенем вологості більша частина ґрунтів відноситься до категорії свіжих.

УКРАЇНА
"ДРОН ЛЕНД"
Ідентифікаційний код
45123585

3. Гідролого-гідроморфологічна характеристика водотоків на території планової діяльності

На території запланованої лісогосподарської діяльності визначено 12 водних об'єктів. Це річки Тетерів, Ірпінь, Унава, Роставиця, Ів'янка, Дубовець (Дубовик), Кам'янка, Гуйва, Пустоха, Постел та два стави (водосховища) на річці Ірпінь – Лісове та Сущанське. Всі вони відносяться до суббасейну Середнього Дніпра (басейн Дніпра) (рис. 3.1).

Загальна характеристика водних об'єктів суббасейну Середнього Дніпра

Водозбірна площа суббасейну Середнього Дніпра – найбільшого із 5-ти суббасейнів складає 109 527 км^2. До суббасейну входять 4 водосховища Дніпровського каскаду: Київське, Канівське, Кременчуцьке та Кам'янське з притоками різних порядків,(рис. 3.1).

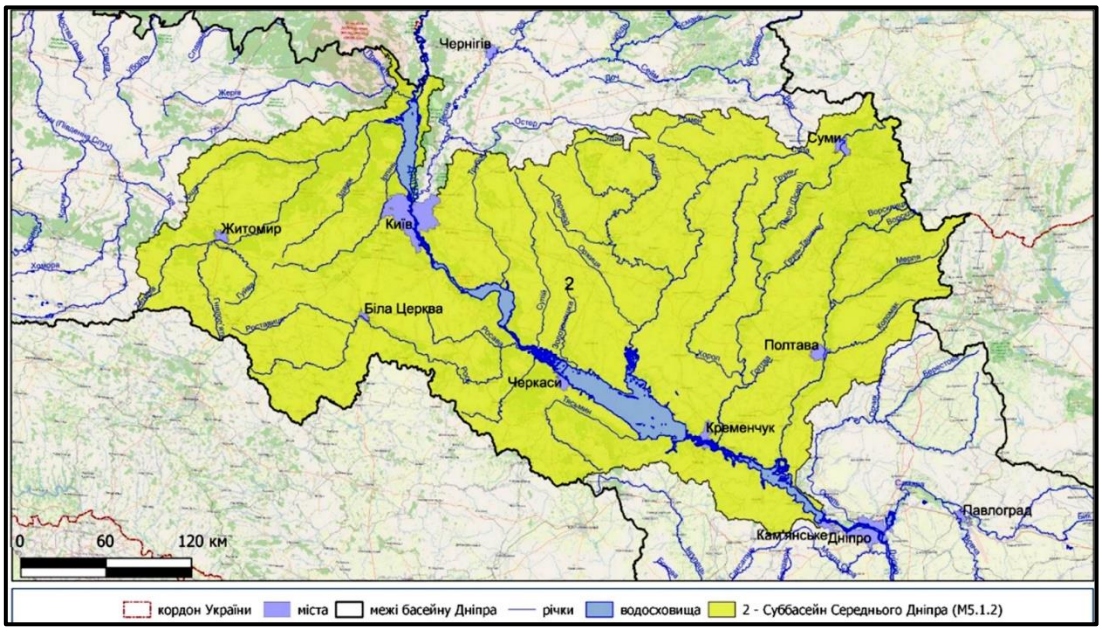

Рис. 3.1. **Схема суббасейну Середнього Дніпра** [7].

Сучасний гідрологічний режим річок території досліджень в межах суббасейну Середнього Дніпра характеризується двома основними тенденціями, а саме:

1) для багаторічної динаміки водного стоку досліджуваних річок статистично значимі зміни (тренди) водності не було виявлено;

2) для відносно короткотривалих циклів водності встановлені статистично значимі тренди зміни водності, направленість яких залежить від порядку чергування багатоводної і маловодної фаз водності.

Цю тезу можна підтвердити на прикладі аналізу багаторічної динаміки водності р. Тетерів біля м. Житомир (рис.3.2): для багаторічного періоду відсутній статистично значимий тренд, але для окремих короткоперіодичних циклів водності значимі тренди існують.

ТОВАРИСТВО З ОБМЕЖЕНОЮ ВІДПОВІДАЛЬНІСТЮ * УКРАЇНА * М.КИЇВ * "ДРОН ЛЕНД" Ідентифікаційний код 45123585

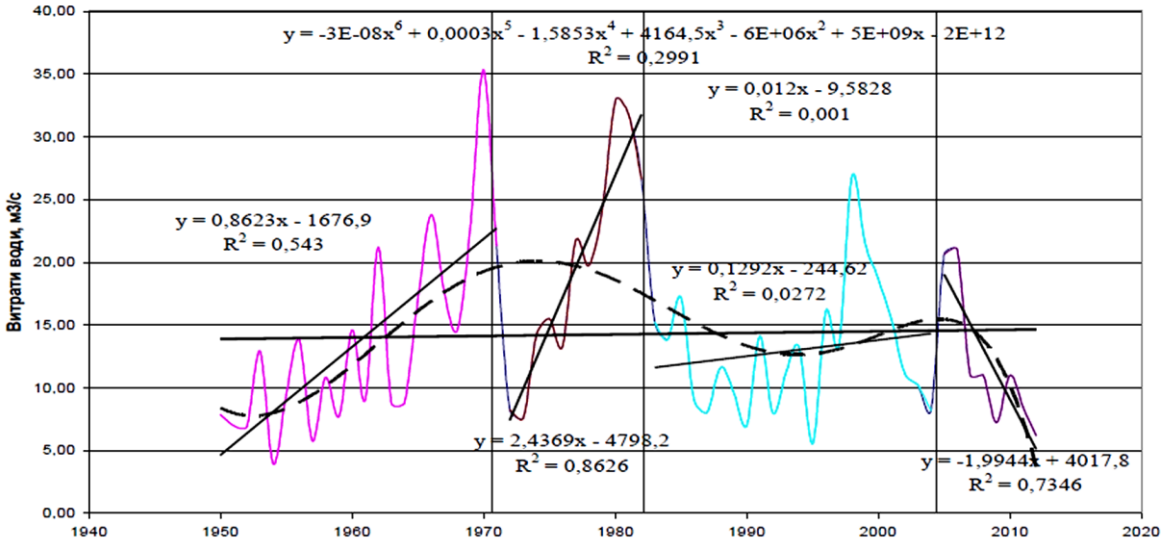

Рис. 3.2. **Тренди зміни водності р. Тетерів біля м. Житомир за багаторічний період з 1950 р. по 2012 р. та за окремі цикли водності** [2]

Характеристика водотоків на території діяльності філії «Коростишівське лісове господарство» ДП «Ліси України»

Ів'янка – річка в Україні. Права притока Тетерева (басейн Дніпра).

Довжина 34 км. Площа водозбірного басейну 333 км². Похил річки 2,2 м/км. Річкова долина трапецієподібна, завширшки 2,5 км, завглибшки 20 м, у середні та верхній течії місцями заболочена. Річище завширшки до 10 м. Вода річки використовується на сільськогосподарські потреби. Споруджено декілька ставків.

Ів'янка бере початок на висоті 248 м на схід від села Волиці. Тече спочатку на північний захід, далі на північ територією Андрушівського, Житомирського, Коростишівського районів Житомирської області. Впадає до Тетерева в межах села Харитонівки, неподалік від південно-західної околиці Коростишева.

У місці проведення гідроекологічного моніторингу ширина річки коливалася в межах 6-7 м. Глибина до 0,4 м, русло частково біля берегів зарослe очеретом. Швидкість течії становила 0,0-0,05 м/с. Вода непрозора, темно-жовтого кольору, без запаху. Дно піщане, на окремих ділянках зустрічаються повалені дерева. Правий берег високий, уривчастий; лівий - низький. Береги вкриті густою травою та деревами (табл. 3.1 рис. 3.3).



Рис. 3.3. **Створ гідроекологічного моніторингу на р. Ів'янка**

Таблиця 3.1

Гідрометричні характеристики р. Ів'янка та її басейну

№ п/п	Характеристика або гідрографічні показники	
1	Довжина, км	34
2	Ширина, м	6-7 м
3	Глибина середня, м	0,2
4	Глибина максимальна, м	0,4
5	Швидкість течії, м/с	0,0-0,05
6	Площа водозбору, км^2	333
8	Відстань об’єктів планової діяльності від водойми, км	0,8
9	Середній річний модуль стоку, л/(с·км^2)	3,0

Тетерів – річка в Україні, на Придніпровській височині й Поліссі. Права притока Дніпра (впадає в Київське водосховище). Довжина 385 км, площа басейну 15300 км². Тече в межах Житомирського району Житомирської області та Київській області.

Витоки розташовані неподалік від межі Житомирської і Вінницької областей, на південь від села Носівки, на висоті 299 м. У деяких місцях Тетерів має характер гірської річки, адже верхів'я Тетерева розташовані в межах Подільської височини.

Геологічна будова берегів Тетерева досить різноманітна. Вже на початку свого витоку (20 км), починаються гранітні утворення, прикриті пісками і лесом. Скелі різних змінюваних кристалічних порід супроводжуються з обох боків, і в деяких місцях сягають значної висоти (Житомир), утворюючи мальовничі ущелини зі стрімкими стінами – до міста Радомишль і трохи нижче. Місцями трапляються в досить значній кількості звичайний граніт (гирло Кам'янки), а біля села Козіївка серед гранітів розташоване єдине в краї родовище кристалічного вапняку (справжній мармур), скелі якого утворюють дно та правий берег річки.

У районі Житомира та Коростишева річка має скелясті береги. У Житомирі завдяки скелястим берегам побудовано водосховище та електростанцію. Від Козіївки Коростишівського району до Радомишля річка протікає вузькою долиною з крутими схилами та в'юнким руслом у межах Українського кристалічного масиву. Річище порожисте. За переказами старожилів Радомишля та дослідників міста Тетерів багато разів змінював своє річище. Доказом того існують старі канали, які свідчать про те, що в різні історичні періоди вони були руслом Тетерева. В Радомишлі лівий берег Тетерева крутий, а правий берег рівний. Після Радомишля перед селом Березці на Тетереві є природні гранітні утворення. Жителі Радомишля влітку використовують цю місцевість як пляж.

На ділянці нижньої течії, після смт Пісківка Тетерів набуває ознак типової рівнинної річки із численними меандрами, старицями і затоками. У пониззі, в межах Полісся, долина Тетерева розширюється до 4 км, ширина річища 40-90 м.

Основне живлення – снігове і дощове. Замерзає річка приблизно 20 листопада і звільняється від криги в середині березня. Весняна повінь підвищує рівень річки на 2-5 метри, в ширину розливається місцями на декілька кілометрів, затоплюючи низинні береги. Період повноводдя досить довгий – до 1 червня.

У місці проведення гідроекологічного моніторингу ширина річки коливалася в межах 40-45 м. Глибина до 3,8 м, русло під правим берегом частково зарослe очеретом. Швидкість течії становила 0,1 м/с. Вода прозора, темно-жовтого кольору, без запаху. Дно замулене, на окремих ділянках зустрічаються повалені дерева. Береги пологі, вкриті травою та деревами (табл. 3.2 рис. 3.4).

ТОВАРИСТВО З ОБМЕЖЕНОЮ ВІДПОВІДАЛЬНІСТЮ "ДРОН ЛЕНД" Ідентифікаційний код 45123585 УКРАЇНА



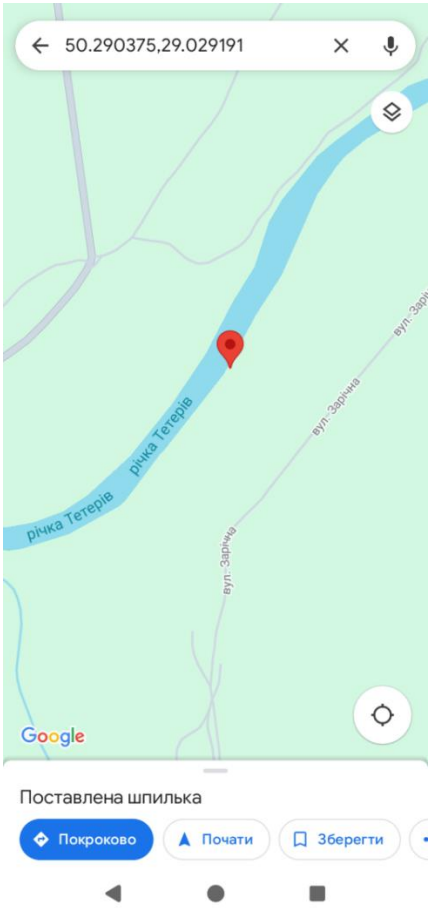

Рис. 3.4. **Створ гідроекологічного моніторингу на р. Тетерів**

Таблиця 3.2

Гідрометричні характеристики р. Тетерів та її басейну

№ п/п	Характеристика або гідрографічні показники	
1	Довжина, км	385
2	Ширина, м	40-45 м
3	Глибина середня, м	1,7
4	Глибина максимальна, м	3,8
5	Швидкість течії, м/с	0,1
6	Площа водозбору, км^2	15300
8	Відстань об’єктів планової діяльності від водойми, км	1,5
9	Середній річний модуль стоку, л/(с·км^2)	3,0

УКРАЇНА
ТОВАРИСТВО З ОБМЕЖЕНОЮ ВІДПОВІДАЛЬНІСТЮ
"ДРОН ЛЕНД"
Ідентифікаційний код
45123585

Дубовець – річка в Україні, у Житомирському районі Житомирської області, права притока Тетерева. Довжина становить 32 кілометра, похил річки – 2,0 м/км, площа басейну 262 км². Долина трапецієподібна, глибиною до 10 м, шириною до 1,8 км. Річище слабозвивисте, частково заболочене, шириною до 10 м. Похил річки 1,3 м/км. Живлення мішане. Льодостав триває від початку грудня до середини березня. Влітку на окремих ділянках міліє, стік зарегульований ставками.

Бере початок у лісистих місцях на півдні Коростишівського району, далі протікає через ряд сіл району і впадає в районі села Рудня-Городецька у річку Тетерів.

Притоки: Кропивня (ліва).

Річка становить важливе місце в розвитку та веденню господарства. Тут присутні численні види риб, околиці населяють різноманітні тварини.

У місці проведення гідроекологічного моніторингу ширина річки коливалася в межах 7-8 м. Глибина до 0,5 м, русло частково зарослe очеретом. Швидкість течії становила 0,3 м/с. Вода прозора, жовтуватого кольору, без запаху. Дно замулене, на окремих ділянках зустрічаються повалені дерева. Береги невисокі, уривчасті, вкриті травою та поодинокими деревами (табл. 3.3 рис. 3.5).



Рис. 3.5. **Створ гідроекологічного моніторингу на р. Дубовець**

"ДРОН ЛЕНД"
ідентифікаційний код
45123585

Таблиця 3.3

Гідрометричні характеристики р. Дубовець та її басейну

№ п/п	Характеристика або гідрографічні показники	
1	Довжина, км	32
2	Ширина, м	7-8 м
3	Глибина середня, м	0,3
4	Глибина максимальна, м	0,5
5	Швидкість течії, м/с	0,3
6	Площа водозбору, км^2	262
8	Відстань об’єктів планової діяльності від водойми, км	1,0
9	Середній річний модуль стоку, л/(с·км^2)	3,0

Водосховище Сущанське утворене в руслі річки Ірпінь в районі села Сущанка. Площа водного дзеркала коливається в залежності від ступеня наповненості. В середньому становить 130 га. Середня глибина 1,5 м. Ширина коливається в межах 300-400 м, довжина – 1,5 км. Течія відсутня. Дно піщане, береги густо вкриті очеретом. Вода каламутна, світлого жовтуватого кольору (табл. 3.4., рис. 3.6).

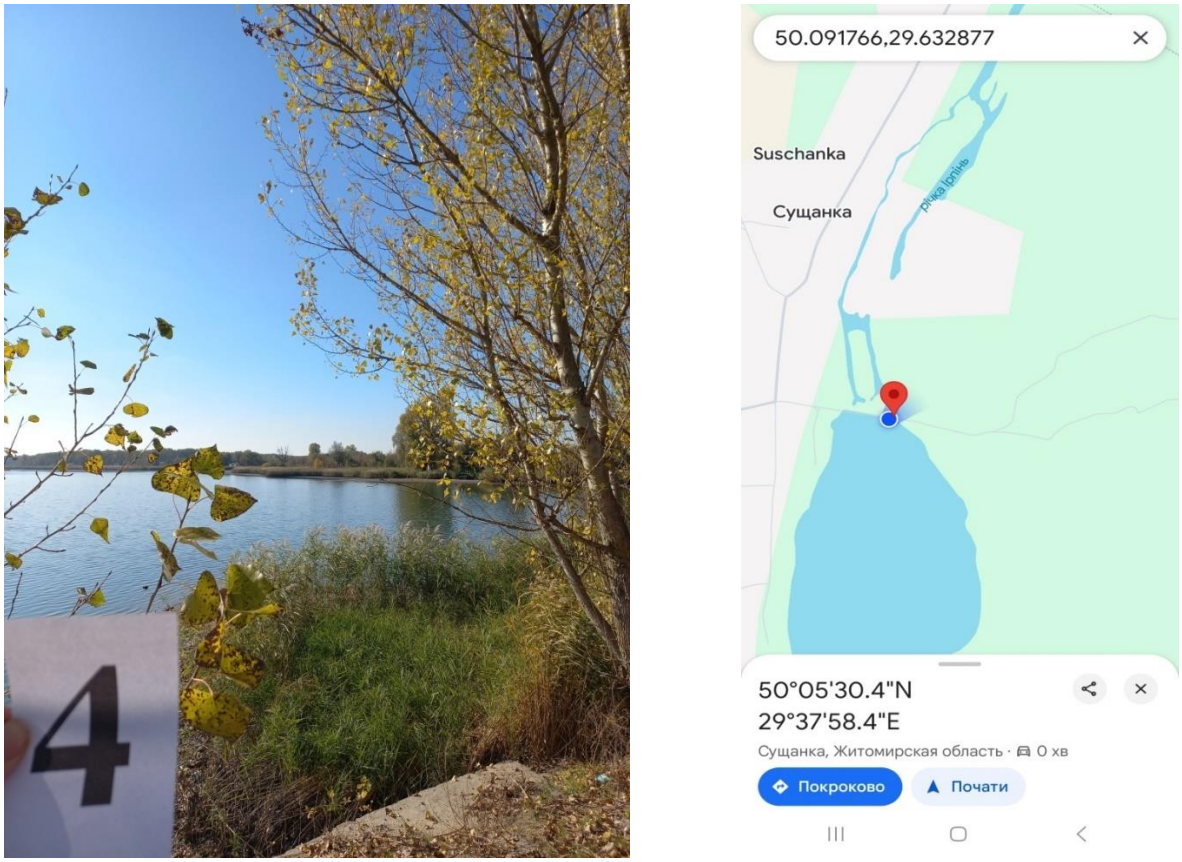

Рис. 3.6. **Створ гідроекологічного моніторингу на водосховищі Сущанське**

Таблиця 3.4

Гідрометричні характеристики водосховища Сущанське

№ п/п	Характеристика або гідрографічні показники	
1	Довжина, км	1,5
2	Ширина, м	300-400 м
3	Глибина середня, м	1,5
4	Глибина максимальна, м	2,5
5	Швидкість течії, м/с	0,0
6	Площа водного дзеркала, га	130
8	Відстань об’єктів планової діяльності від водойми, км	1,6
9	Середній річний модуль стоку, л/(с·км^2)	3,0

Водосховище Лісове – утворене в руслі річки Ірпінь в районі села Королівка. Площа водного дзеркала коливається в залежності від ступеня наповненості. В середньому становить 330 га. Середня глибина 1,5 м. Ширина коливається в межах 450-600 м, довжина – 1,8 км. Течія відсутня. Дно піщане, береги густо вкриті очеретом. Вода каламутна, світлого зеленого кольору (табл. 3.5., рис. 3.7).



Рис. 3.7. **Створ гідроекологічного моніторингу на водосховищі Лісове**

Таблиця 3.5

Гідрометричні характеристики водосховища Лісове

№ п/п	Характеристика або гідрографічні показники	
1	Довжина, км	1,8
2	Ширина, м	450-600 м
3	Глибина середня, м	1,5
4	Глибина максимальна, м	2,7
5	Швидкість течії, м/с	0,0
6	Площа водного дзеркала, га	330
8	Відстань об'єктів планової діяльності від водойми, км	1,2
9	Середній річний модуль стоку, л/(с·км^2)	3,0

Ірпінь – річка в Україні, права притока Дніпра, в межах Житомирської та Київської областей. Довжина 162 км, площа басейну 3340 км². Бере початок біля села Яроповичі. Закінчується біля села Козаровичі, де води Ірпеня піднімаються насосною станцією до рівня Київського водосховища.

Долина річки коритоподібна, шириною до 4 км, глибиною до 40 м. Заплава, яка раніше була заболочена, має ширину до 1,5 км. Русло завширшки 25-40 м. Похил річки 0,7 м/км. Льодостав триває від початку грудня до кінця березня. Середньорічна витрата води становить 7,6 м^3/с, об'єм водного стоку – 0,24 км^3.

У місці проведення гідроекологічного моніторингу ширина річки коливалася в межах 12-14 м. Глибина до 0,7 м, русло частково зарослe очеретом. Швидкість течії становила 0,2 м/с. Вода прозора, жовтуватого кольору, без запаху. Дно піщане,наявні уламки гранітних брил, на окремих ділянках зустрічаються повалені дерева. Береги невисокі, вкриті травою та поодинокими деревами (табл. 3.6 рис. 3.8).





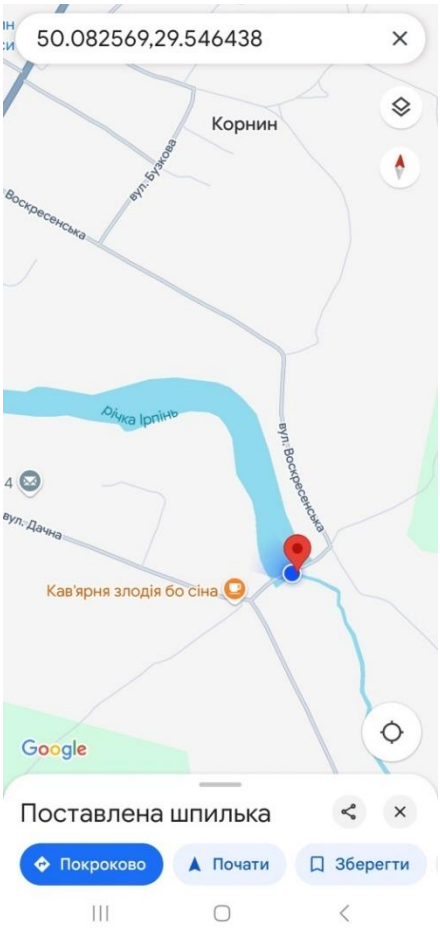

Рис. 3.8. **Створ гідроекологічного моніторингу на річці Ірпінь**

Таблиця 3.6

Гідрометричні характеристики річки Ірпінь та її басейну

№ п/п	Характеристика або гідрографічні показники	
1	Довжина, км	162
2	Ширина, м	12-14 м
3	Глибина середня, м	0,2
4	Глибина максимальна, м	0,6
5	Швидкість течії, м/с	0,2
6	Площа водозбору, км^2	3340
8	Відстань об’єктів планової діяльності від водойми, км	1,0
9	Середній річний модуль стоку, л/(с·км^2)	3,0

Унава – річка в Україні, в межах Житомирської області Київської області. Права притока Ірпеня (басейн Дніпра).

Унава бере початок біля села Городище. Тече спершу на схід, далі поступово повертає на північний схід, у пригирловій частині – на північ/північний захід. Впадає до Ірпеня на південний захід від села Перевіз.

Довжина 87 км. Площа водозбірного басейну 680 км². Похил річки 1,2 м/км. Долина коритоподібна, завширшки до 4 км, завглибшки до 30 м. Заплава подекуди заболочена, завширшки до 600 м. Річище завширшки переважно 2-10 м, протягом 34 км відрегульоване. Живлення мішане. Льодостав з початку грудня до першої половини березня. Гідрологічний пост біля Фастова існує з 1949 року. Створено Фастівське водосховище. Використовується на потреби технічного водопостачання, зрошування, рибництва.

Притоки:

- Лозинка, Бернова, Шахрайка, Плиська (давня назва Плеска) - (праві);
- Безіменна, Кривенька - (ліві).

Гідрологічний пост біля Фастова існує з 1949 року.

У місці проведення гідроекологічного моніторингу ширина річки коливалася в межах 8-10 м. Глибина до 0,5 м, русло частково зарослe очеретом. Швидкість течії становила 0,1 м/с. Вода прозора, темно-жовтуватого кольору, без запаху. Дно мулисте, на окремих ділянках зустрічаються повалені дерева. Береги невисокі, вкриті травою та поодинокими деревами (табл. 3.7, рис. 3.9).



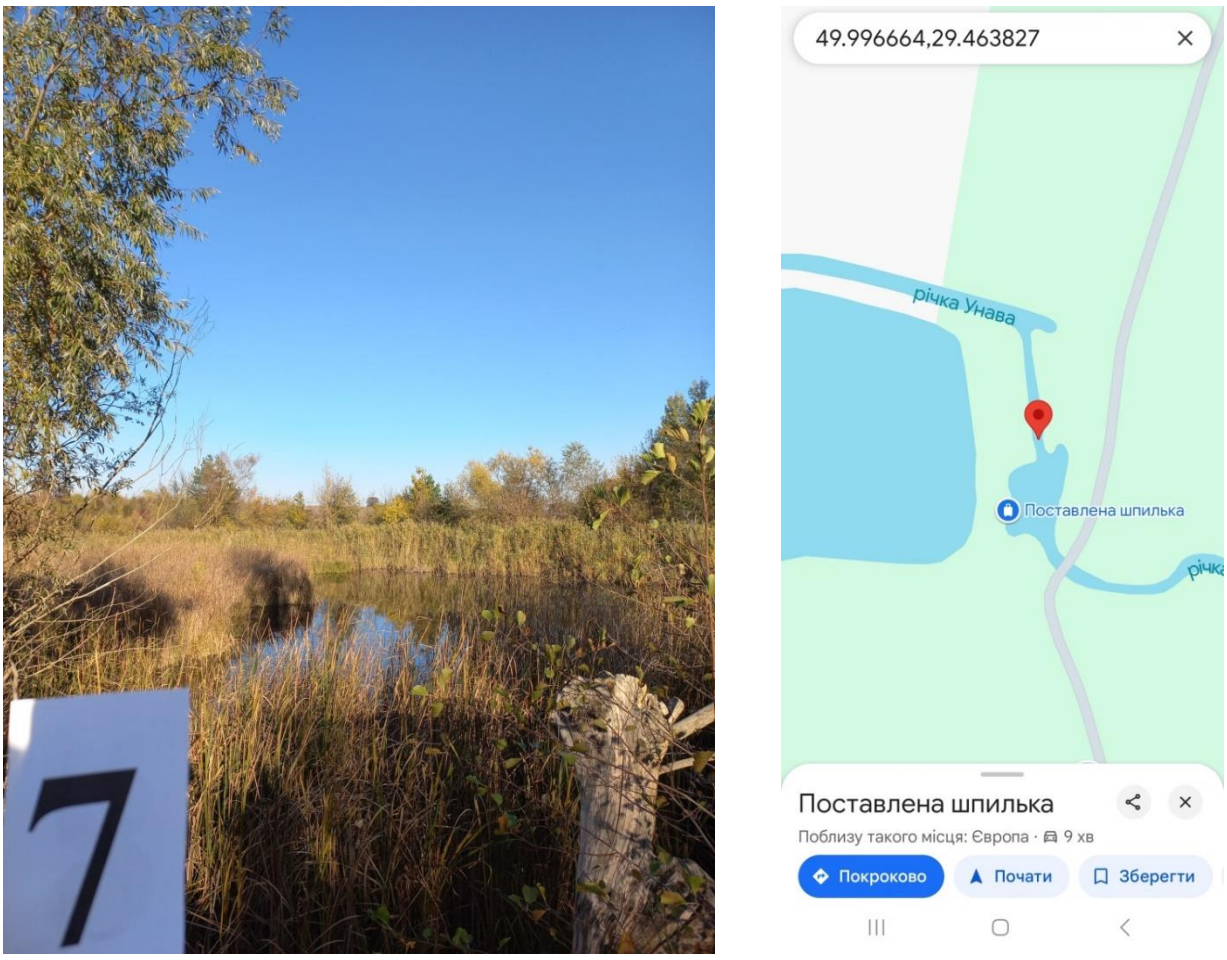

Рис. 3.9. **Створ гідроекологічного моніторингу на річці Унава**

Таблиця 3.7

Гідрометричні характеристики річки Унава та її басейну

№ п/п	Характеристика або гідрографічні показники	
1	Довжина, км	87
2	Ширина, м	8-10 м
3	Глибина середня, м	0,3
4	Глибина максимальна, м	0,5
5	Швидкість течії, м/с	0,1
6	Площа водозбору, км^2	680
8	Відстань об’єктів планової діяльності від водойми, км	1,5
9	Середній річний модуль стоку, л/(с·км^2)	3,0

Кам’янка – річка в Україні, в межах Житомирської області та Київської області. Ліва притока Росі (басейн Дніпра).

Бере початок між селами Лебединці та Бровки Перші. Тече переважно на схід та північний схід, у середній течії повертає на південь, а перед впадінням до Росі – на південний схід. Гирло розташоване в селі Чмирівки, що неподалік (на південний захід) від Білої Церкви.

Довжина річки 105 км площа басейну 800 км². Долина трапецієподібна завширшки до 2 км, завглибшки до 30 м. Річище звивисте, завширшки до 10 м. У місцях, де Кам'янка перетинає кристалічні породи, є порожисті ділянки. Похил річки 0,79 м/км. Споруджено близько 30 ставків для потреб рільництва і рибництва. Річище на окремих ділянках відрегульоване. Середня витрата води у гирлі Кам'янки становить 1,69 м³/с.

У місці проведення гідроекологічного моніторингу ширина річки коливалася в межах 8-12 м. Глибина до 1,2 м, русло частково каналізоване, спрямлене. Швидкість течії становила 0,03 м/с. Вода непрозора, зеленуватого кольору, без запаху. Дно мулисте. Береги невисокі, густо вкриті очеретом (табл. 3.8 рис. 3.10).



Рис. 3.10. **Створ гідроекологічного моніторингу на річці Кам’янка**

ТОВАРИСТВО З ОБМЕЖЕНОЮ ВІДПОВІДАЛЬНІСТЮ УКРАЇНА м.КИЇВ
"ДРОН ЛЕНД"
Ідентифікаційний код
45123585

Таблиця 3.8

Гідрометричні характеристики річки Кам'янка та її басейну

№ п/п	Характеристика або гідрографічні показники	
1	Довжина, км	105
2	Ширина, м	8-12 м
3	Глибина середня, м	0,7
4	Глибина максимальна, м	1,2
5	Швидкість течії, м/с	0,03
6	Площа водозбору, км^2	800
8	Відстань об'єктів планової діяльності від водойми, км	1,9
9	Середній річний модуль стоку, л/(с·км^2)	3,0

Роставиця – річка в Україні, ліва притока Росі (басейн Дніпра).

Довжина річки – 116 км, площа басейну – 1465 км². Долина трапецієподібна, глибока (до 40 м), завширшки до 2,5 м. Заплава у верхній течії заболочена, нижче – осушена; пересічна ширина заплави 400 м. Річище звивисте, на окремих ділянках розгалужене. Пересічна ширина річища у верхів'ї – 7-15 м, у нижній течії – 12-30 м, глибина до 2-2,5 м (у середній течії). Похил річки 1,3 м/км. Живлення – дощово-снігове. У нижній течії споруджено 3 водосховища, є чимало ставків. Середня витрата води у гирлі Роставиці становить 3,59 м³/с.

Роставиця бере початок між Козятином та Титусівкою. Протікає Придніпровською височиною, в межах Козятинського району Вінницької області, Ружинського і Попільнянському районах Житомирської області та Сквирського і Білоцерківського районів Київської області. Спершу річка тече на південний схід, згодом повертає на північний схід, між селами Паволоч і Голуб'ятин знову повертає на південний схід. Впадає в Рось навпроти села Пилипча. Використовується для промислового водопостачання і зрошування.

На Роставиці стоїть райцентр Житомирщини смт Ружин. При річці розташований ботанічні заказники «Трубіївський ліс», «Голубіївський ліс», «Карачина Гора».

У місці проведення гідроекологічного моніторингу ширина річки коливалася в межах 12-15 м. Глибина до 1,5 м, русло каналізоване, спрямлене. Швидкість течії становила 0,05 м/с. Вода непрозора, зеленуватого кольору, без запаху. Дно мулисте. Береги невисокі, густо вкриті очеретом (табл. 3.9 рис. 3.11).

УКРАЇНА * М.КИЇВ * ТОВАРИСТВО З ОБМЕЖЕНОЮ ВІДПОВІДАЛЬНІСТЮ "ДРОН ЛЕНД" Ідентифікаційний код 45123585

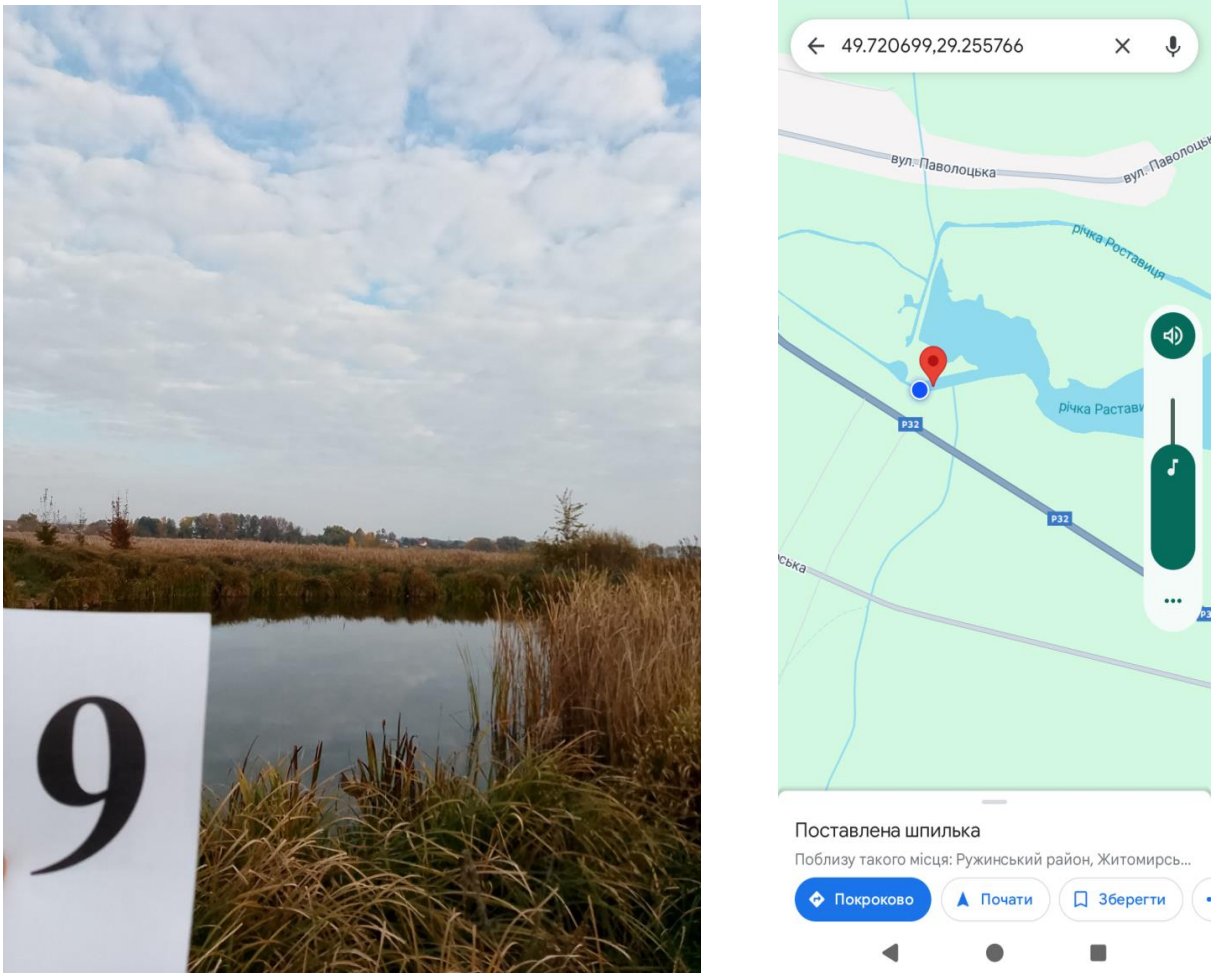

Рис. 3.11. **Створ гідроекологічного моніторингу на річці Роставиця**

Таблиця 3.9

Гідрометричні характеристики річки Роставиця та її басейну

№ п/п	Характеристика або гідрографічні показники	
1	Довжина, км	116
2	Ширина, м	12-15 м
3	Глибина середня, м	0,9
4	Глибина максимальна, м	1,5
5	Швидкість течії, м/с	0,05
6	Площа водозбору, км^2	1465
8	Відстань об’єктів планової діяльності від водойми, км	1,5
9	Середній річний модуль стоку, л/(с·км^2)	3,0

УКРАЇНА ТОВАРИСТВО З ОБМЕЖЕНОЮ ВІДПОВІДАЛЬНІСТЮ "ДРОН ЛЕНД" Ідентифікаційний код 45123585

Постел – річка в Україні, у межах Житомирської області. Ліва притока Роставиці (басейн Дніпра). Бере початок на південний захід від села Чорнорудки. Тече на схід і південний схід. Впадає до Роставиці на схід від села Верхівня.

Довжина 31 км, площа басейну 158 км². Долина коритоподібна, місцями заболочена, завширшки до 2,5 км, завглибшки до 30 м. Заплава завширшки до 200 м. Річище звивисте, завширшки до 10 м. Похил річки 1,7 м/км. На річці споруджено чимало ставків.

У місці проведення гідроекологічного моніторингу ширина річки коливалася в межах 9-10 м. Глибина до 1,0 м, русло каналізоване, спрямлене. Швидкість течії відсутня. Вода непрозора, темного кольору, без запаху. Дно торф'янисте. Береги невисокі, густо вкриті очеретом (табл. 3.10, рис. 3.12).

Поруч розташований шлюз меліоративної системи.

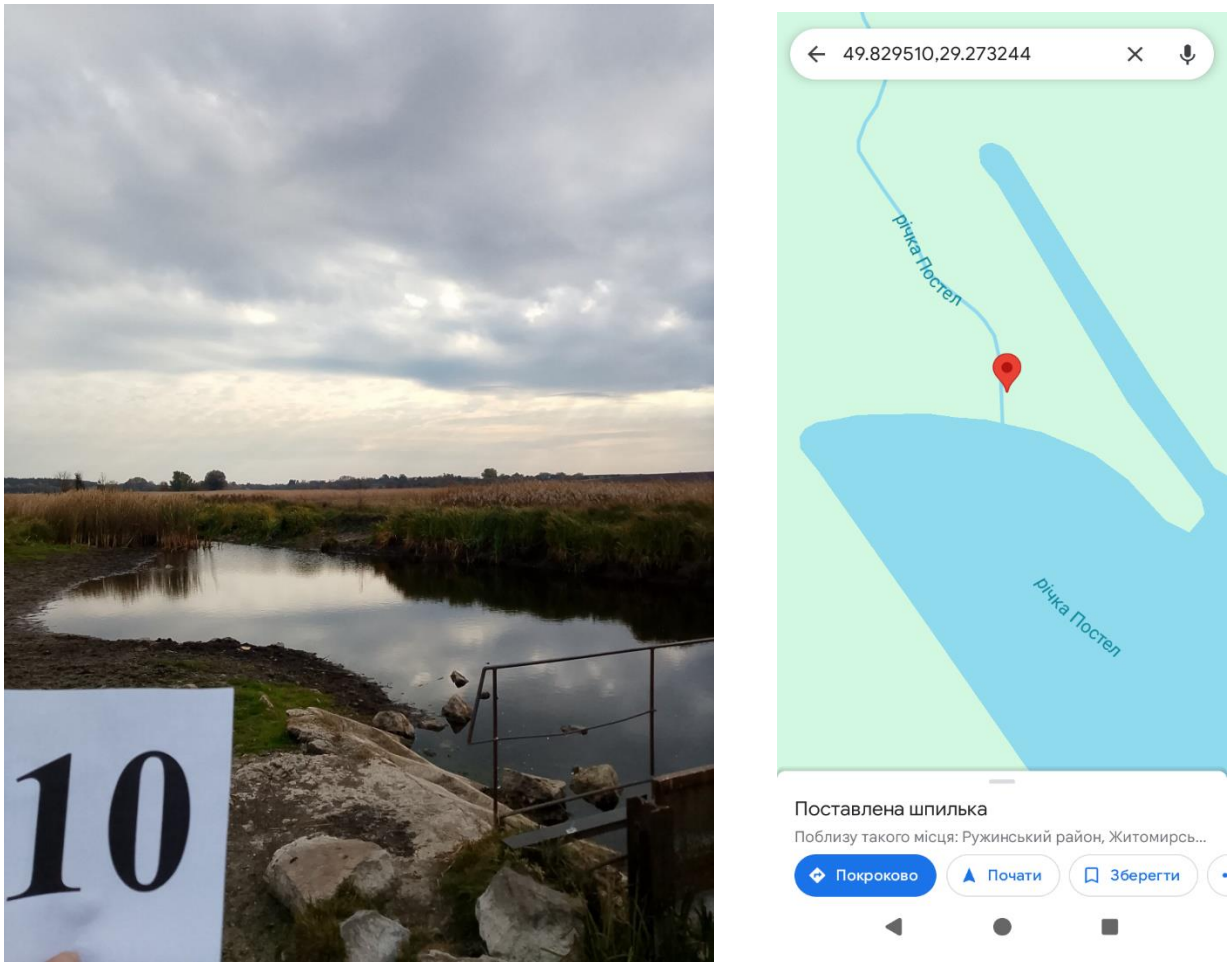

Рис. 3.12. **Створ гідроекологічного моніторингу на річці Постел**

Таблиця 3.10

Гідрометричні характеристики річки Постел та її басейну

№ п/п	Характеристика або гідрографічні показники	
1	Довжина, км	31
2	Ширина, м	9-10 м
3	Глибина середня, м	0,5
4	Глибина максимальна, м	1,0
5	Швидкість течії, м/с	0,00
6	Площа водозбору, км^2	158
8	Відстань об’єктів планової діяльності від водойми, км	1,0
9	Середній річний модуль стоку, л/(с·км^2)	3,0

Гуйва – річка в Україні, у межах Козятинського району Вінницької області та Бердичівського, Андрушівського і Житомирського районів Житомирської області. Права притока Тетерева (басейн Дніпра).

Довжина Гуйви 97 км. Площа басейну 1 505 км². Похил річки 0,9 м/км. Річкова долина на значному протязі V-подібна, завширшки до 2 км. Заплава у верхів'ї заболочена. Річище звивисте, завширшки до 20 м, завглибшки пересічно 1,2 м. Стік зарегульовано ставками. Споруджено Андрушівське водосховище. Використовується на технічне водопостачання, зрошення, рибництво.

Бере початок у селі Садки. Тече спочатку на північний схід, у середній течії на північ, у нижній течії (від м. Андрушівки) – на північний захід. Впадає до Тетерева навпроти південно-західної околиці Житомира.

Середньорічні витрати води річки в Городківці (площа водозбору 312 км²) за період 1940-2016 рр. змінювалася від 0,36 (1951 р.) до 1,95 м³/с (1982 р.) і в середньому становили 0,6 м³/с. У Пісках (площа водозбору 1150 км²) показники річних витрат води значно виші й за 1937-1977 рр. змінювалися від 1,1 (1954 р.) до 6,57 (1940 р.) при середній річній витраті 2,94 м³/с.

Річний об'єм стоку річки Гуйва у Городківці змінювався від 11,4 млн. м³ (1951 р.) до 61,5 млн. м³ (1982 р.) при середньому багаторічному 19,65 млн. м³; у Пісках відповідно від 34,68 млн. м³ (1954 р.) до 207,2 млн. м³ (1940 р.) при середньому багаторічному 92,87 млн. м³.

Середній річний модуль стоку води з верхньої площі басейну Гуйви у Городківці змінювався від 1,15 л/с км² (1951 р.) до 6,25 л/с км² (1982 р.) при середньому багаторічному 3,06 л/с км². У Пісках ці параметри нижчі й відповідно становили: 0,76 л/с км² (1954 р.), 5,21 л/с км² (1970 р.), 2,22 л/с км². Шар стоку води за рік у Городківці змінювався від 36 мм

ДОН-ЛЕНД
Ідентифікаційний код
45123585

(1951 р.) до 197 мм (1982 р.) при середньому багаторічному 96,5 мм; у Пісках відповідно: 24 мм (1854 р.), 142 мм (1940 р.), 67,4 мм.

Стік Гуйви за фазами водного режиму для Городківки за 1939-1976 рр. має наступний розподіл: зимова межень 22,4 % стоку, весняна повінь – 50,3 %, літня межень – 13,0 %, осінь – 14,2 % при середній річній витраті – 0,68 м³/с. За період 1977-2010 рр. стік у цьому пункті відповідно розподіляється: 23,0 %, 40,0 %, 20,3 % та 16,6 % при зростанні середньої річної витрати до 0,92 м³/с [8].

У місці проведення гідроекологічного моніторингу ширина річки коливалася в межах 35-40 м. Глибина до 1,0 м, русло спрямлене. Швидкість течії 0,01 м/с. Вода непрозора, темного кольору, без запаху, наявні ознаки евтрофікації. Дно мулисте. Береги невисокі, густо вкриті очеретом (табл. 3.11 рис. 3.13).



Рис. 3.13. **Створ гідроекологічного моніторингу на річці Гуйва**

Таблиця 3.11

Гідрометричні характеристики річки Гуйва та її басейну

№ п/п	Характеристика або гідрографічні показники	
1	Довжина, км	97
2	Ширина, м	35-40 м
3	Глибина середня, м	0,7
4	Глибина максимальна, м	1,0
5	Швидкість течії, м/с	0,01
6	Площа водозбору, км^2	1505
8	Відстань об’єктів планової діяльності від водойми, км	1,5
9	Середній річний модуль стоку, л/(с·км^2)	3,0

Пустоха – річка в Україні, у межах Бердичівського та Андрушівського районів Житомирської області. Ліва притока Гуйви (басейн Дніпра).

Бере початок на південь від села Хмелище. Тече спочатку на північ, далі круто повертає на схід, у нижній течії тече на північний схід. Впадає до Гуйви на схід від села Гальчина.

Довжина 33 км, площа басейну 256 км². Долина трапецієподібна, завширшки до 2,5 км, завглибшки до 30 м. Заплава завширшки до 300 м, у верхній течії частково заліснена. Річище слабозвивисте, завширшки до 5 м, завглибшки до 0,5 м. Похил річки 1,3 м/км. Споруджено ставки.

Населені пункти вздовж берегової смуги: Скаківка, Журбинці, Никонівка, Малі Мошківці, Червоне, Котівка, Нехворощ.

У місці проведення гідроекологічного моніторингу ширина річки коливалася в межах 15-18 м. Глибина до 1,0 м, русло звивисте. Швидкість течії 0,05 м/с. Вода прозора, жовтуватого кольору, без запаху. Дно піщане. Береги невисокі, густо вкриті очеретом та осокою (табл. 3.12, рис. 3.14).



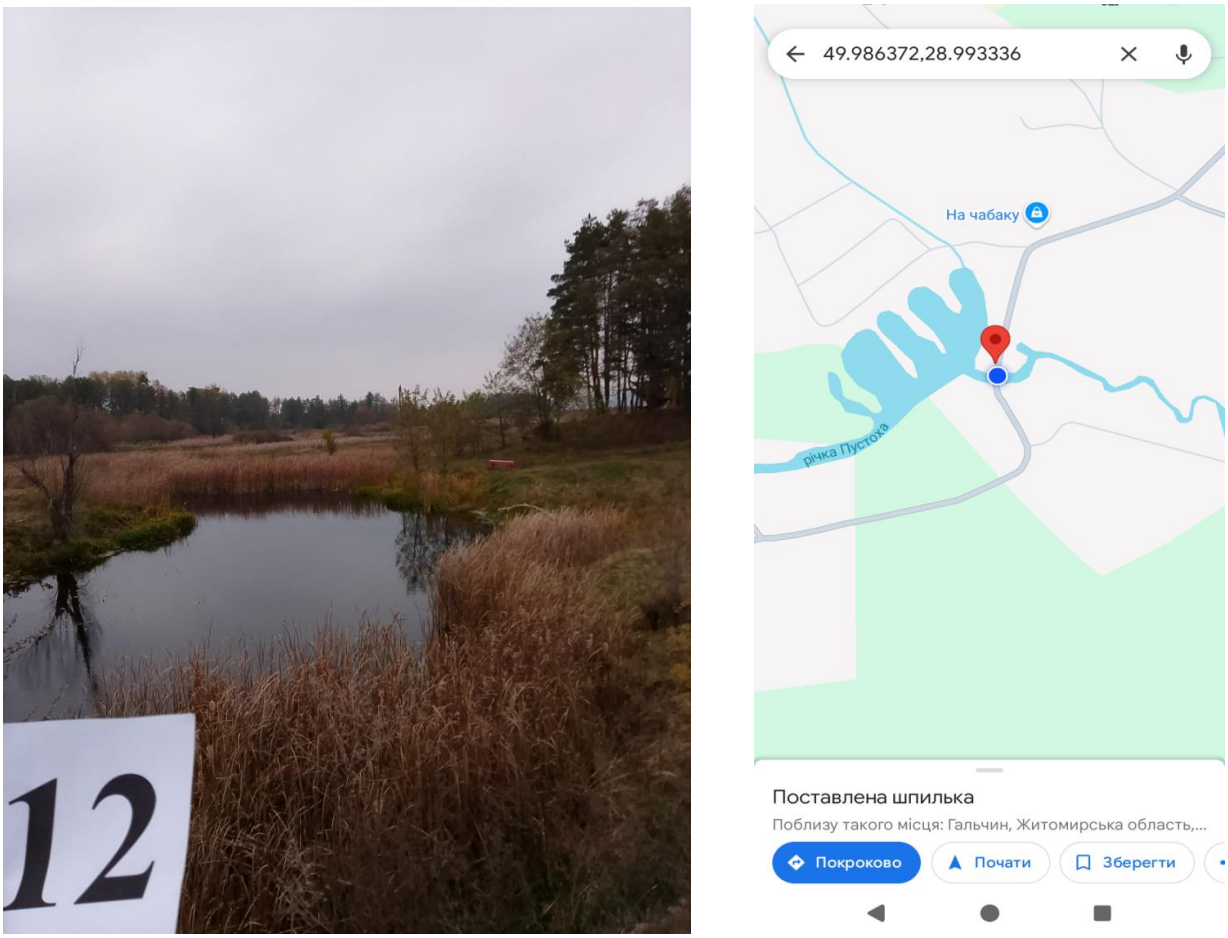

Рис. 3.14. **Створ гідроекологічного моніторингу на річці Пустоха**

Таблиця 3.12

Гідрометричні характеристики річки Пустоха та її басейну

№ п/п	Характеристика або гідрографічні показники	
1	Довжина, км	33
2	Ширина, м	15-18 м
3	Глибина середня, м	0,5
4	Глибина максимальна, м	1,0
5	Швидкість течії, м/с	0,05
6	Площа водозбору, км^2	256
8	Відстань об’єктів планової діяльності від водойми, км	1,0
9	Середній річний модуль стоку, л/(с·км^2)	3,0

Висновки до розділу. На території запланованої лісогосподарської діяльності обстеження проведено на 12 водних об’єктах. Це річки (малі та середні) – Тетерів, Ірпінь, Унава, Роставиця, Ів’янка, Дубовець (Дубовик), Кам’янка, Гуйва, Пустоха, Постел та два стави (водосховища) на річці Ірпінь – Лісове та Сущанське.

ТОВАРИСТВО З ОБМЕЖЕНОЮ ВІДПОВІДАЛЬНІСТЮ "ДРОН ЛЕНД" Ідентифікаційний код 45123585

4. Характеристики стоку різної забезпеченості річок, що протікають на території планової діяльності

Характеристика річкового стоку – це кількісна оцінка величин річкового стоку. Кількісними оцінками величин річкового стоку є витрата води, об'єм, модуль, шар стоку.

Витрата води – це кількість води, що протікає через живий переріз за одиницю часу і може бути визначена за формулою:

$$Q = Vcep \bullet \omega, м^3/с,$$

де Vcep - середня швидкість течії для всього живого перерізу, м/с;

ω - площа живого перерізу в $м^3$, яка визначається промірами глибин русла по поперечному створу.

Об'єм стоку – це об'єм води, що стікає з водозбору за певний проміжок часу (рік, місяць, добу); $м^3$:

$$W = Q \bullet T,$$

де Т - кількість секунд за добу 86400, за рік 31,54 х 10^6 с.

Модуль стоку - це кількість води, що стікає з одиниці площі водозбору ($1км^2$) за одиницю часу (1 с) і визначається за такою формулою:

$$M = Q \bullet 10^3 / F, л /с км^2,$$

де F - площа басейну, $км^2$;

Q - середня витрата води, $м^3/с$; 10^3 - перерахунок $м^3/с$ у літри.

Шар стоку – це кількість води, що стікає з водозбору за певний проміжок часу, подана у вигляді товщини шару, рівномірно розподіленого по площі цього водозбору. Визначається за такою формулою:

$$Y = W \bullet 10^3 / F \bullet 10^6 , мм,$$

де 10^3 - перерахунок м у мм; 10^6 - перерахунок $км^2$ у $м^2$.

Таблиця 4.1

Співвідношення між основними характеристиками стоку води [9]

Характеристика	**Q, $м^3/с$**	**M, л /с · $км^2$**	**Y, мм**	**W, $м^3$**
Q, $м^3/с$	-	$(M \cdot F) / 10^3$	$(Y \cdot F \cdot 10^3) / T$	W / T
M, л /с $км^2$	$(Q \cdot 10^3) / F$	-	$(Y \cdot 10^6) / T$	$(W \cdot 10^3) / F \cdot T$
Y, мм	$(Q \cdot T) / F \cdot 10^3$	$(M \cdot T) / 10^6$	-	$W / (F \cdot 10^3)$
W, $м^3$	Q · T	$(M \cdot T \cdot F) / 10^3$	$Y \cdot F \cdot 10^3$	-

ТОВАРИСТВО З ОБМЕЖЕНОЮ ВІДПОВІДАЛЬНІСТЮ УКРАЇНА М.КИЇВ "ДРОН-ЛЕНД" Ідентифікаційний код 45123585

Основними поняттями, якими користуються в гідрології при аналізі й розрахунках стоку, є річний, максимальний і мінімальний стік.

Річним стоком називають кількість води, що стікає з даного басейну за рік. Річний стік у якому-небудь створі ріки не залишається постійним від року до року: багатоводні групи років чергуються з маловодними, і навпаки.

Максимальним стоком (високим стоком) називають об'єм, модуль або шар стоку за час проходження основної хвилі повені або за період найбільшого дощового паводка.

Мінімальним стоком (низьким стоком) називають найменший стік рік, що спостерігається в межень (літню або зимову) [9].

Внутрішньорічний розподіл стоку суббасейну Середнього Дніпра. Водний режим річок суббасейну Середнього Дніпра характеризується досить високим весняним водопіллям, яке може проходити кількома піками, обумовленими нерівномірним таненням снігу або дощами та низькою літньо-осінньою меженню, що порушується дощовими паводками, які властиві для малих річок. На більший частині території України опади у вигляді снігу формують від 40 до 80 % річного стоку. Літні дощі або не формують стоку, або їхня участь у формуванні останнього дуже незначна, оскільки вода у цей період витрачається на випаровування та фільтрацію. Таким чином, основна частина стоку більшості рівнинних річок формується у період весняного водопілля. Початок весняного водопілля на малих і середніх річках відноситься, зазвичай, до першої – другої декади березня, інколи до другої – третьої декади лютого. Закінчується водопілля у другій декаді квітня, інколи у першій декаді травня. Тривалість водопілля становить 1,5-2 місяці. Максимальні рівні весняного водопілля, як правило, є максимальними річними рівнями води та спостерігаються наприкінці березня – на початку квітня. Інтенсивність підйому рівнів води під час водопілля залежить від водності весни.

На рівнинних річках високі водопілля формуються під час пізньої весни внаслідок інтенсивного танення достатньо великих снігозапасів та тривалих дощових опадів, що накладаються на основну хвилю талих вод, як це спостерігалося у 1845, 1877, 1895, 1908, 1917, 1924, 1931, 1932, 1942, 1970 рр. Останні характеризувалися історично високими водопіллями. Характер водопілля значною мірою зумовлює розподіл стоку протягом року. Зменшення річних величин стоку з півночі на південь на рівнинній території обумовлено, переважно, зменшенням об’єму весняного водопілля та збільшенням випаровування у теплий період року. Чим меншим є об’єм стоку за водопілля і чим більшим є випаровування влітку, тим менше сумарний стік і тим нерівномірніше розподіляється він протягом року. У літньо-осінній та зимовий періоди рівні води стійкі, їхні коливання незначні. Період літньо-осінньої межені триває з травня до жовтня – листопада й зазвичай переривається дощовими паводками.

ТОВАРИСТВО З ОБМЕЖЕНОЮ ВІДПОВІДАЛЬНІСТЮ "ДРОН ЛЕНД" Ідентифікаційний код 45123585 УКРАЇНА

Тривалість дощових паводків різна – від 3-5 діб до 1,5 місяців. Максимальні рівні дощових паводків рідко досягають максимальних рівнів весняного водопілля.

Для території Житомирського Полісся для середнього стоку за рік характерні модулі стоку із значенням у 3-3,5 л/с·км^2 (рис.4.1).

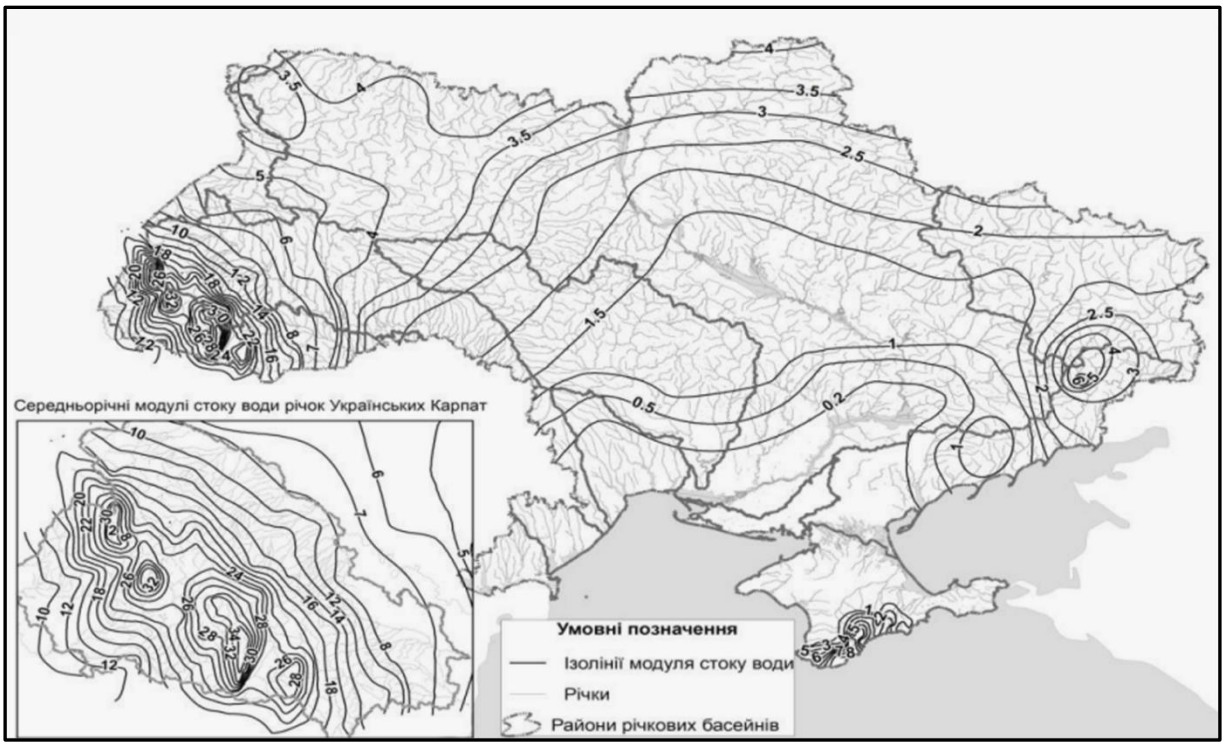

Рис. 4.1. **Розподіл модуля середнього річного стоку води в межах України, л/с·км^2 [10]**

Величини середнього багаторічного стоку річок території планової діяльності філії «Коростишівське лісове господарство» ДП «Ліси України» наведені у табл. 4.2. За вихідний розрахунковий показник обирався середній річний модуль стоку [10].

Максимальний стік. Гідрологічний режим річок суббасейну Середнього Дніпра в межах Житомирського Полісся характеризуються постійним та чітко вираженим весняним водопіллям. Обов'язковою умовою аналізу процесів формування максимального стоку весняного водопілля є врахування атмосферних опадів, які випадають у період сніготанення. Їхня складова частина в загальному стоці водопілля складає 12-20 % [11].

Річки Житомирського Полісся відноситься до територій з весняними повенями та локальними дощовими паводками, які повторюються 1-2 рази на рік. Дана територія є рівнинною, тому не являється селенебезпечною, тобто під час паводків селеві потоки не формуються. найвищі рівні води на річках спостерігаються переважно під час весняного водопілля, що може супроводжуватися затопленнями.

УКРАЇНА * УКРАЇНА * М.КИЇВ * ТОВАРИСТВО З ОБМЕЖЕНОЮ ВІДПОВІДАЛЬНІСТЮ
"ДРОН ЛЕНД"
Ідентифікаційний код
45123585

Таблиця 4.2.

Розраховані середні за багаторіччя стокові характеристики головних річок

Річка	Шар стоку,мм	Модуль стоку, л/(с·км^2)	Об'єм стоку,км^3	Витрата, м^3/с	Площа водозбору, км^2
Тетерів	95	3	1,45	45,9	15300
Івʼянка	95	3	0,03	1,0	333
Дубовець	95	3	0,02	0,79	262
Ірпінь	95	3	0,32	10,0	3340
Ростaвиця	95	3	0,14	4,4	1465
Кам'янка	95	3	0,08	2,4	800
Унава	95	3	0,06	2,0	680
Гуйва	95	3	0,15	4,5	1505
Пустоха	95	3	0,02	0,77	256
Постел	95	3	0,01	0,47	158

Згідно діючого «Каталогу небезпечності гідрологічних явищ» (довідка Українського гідрометеорологічного центру (УкрГМЦ) № 01-18/1211 від 13 вересня 2021 р.) (додатки), за даними обласних управлінь ДСНС за останні 30 років на території Житомирської області можна виділити паводки 1996 та 1999 року. Відмічалось досягнення та перевищення небезпечних відміток затоплення сільгоспугідь, господарських споруд та часткового затоплення житлових будинків водами р. Случ у селах Чижівка, Острожок, Баранівка, Рудня, Млини, Вербівка, Мала Цвіля, м. Новгород-Волинський Новгород-Волинського району; водами р. Норин у с. Славенщина Коростенського району; водами р. Гнилоп'ять у с. Головенка Житомирського району.

Зараз відмічається період низької водності і за останні 9 років водопілля були невисокі, без негативних наслідків та проходили переважно в межах русел річок. Лише на окремих ділянках вода виходила на заплаву, що є природнім процесом при проходженні водопілля [12].

Величини максимального стоку річок території філії «Коростишівське лісове господарство» ДП «Ліси України» наведені у табл. 4.3. За вихідний розрахунковий показник обирався модуль стоку весняного водопілля за [13].

ТОВАРИСТВО З ОБМЕЖЕНОЮ ВІДПОВІДАЛЬНІСТЮ "ДРОН ЛЕНД" Ідентифікаційний код 45123585 УКРАЇНА м. КИЇВ

Таблиця 4.3.

Розраховані характеристики максимального стоку весняного водопілля головних річок території філії «Коростишівське лісове господарство» ДП «Ліси України»

Річка	Модуль стоку, л/(с·км^2)	Витрата, м^3/с	Площа водозбору, км^2
Тетерів	200	3060	15300
Ів'янка	200	66,6	333
Дубовець	200	52,4	262
Ірпінь	200	668	3340
Роставиця	200	293	1465
Кам'янка	200	160	800
Унава	200	136	680
Гуйва	200	301	1505
Пустоха	200	51,2	256
Постел	200	31,6	158

Мінімальний стік. Формування мінімального стоку річок залежить від поєднання складного комплексу чинників, що взаємодіють між собою. Ці чинники важко піддаються кількісному обліку, але головними з них є фізико-географічні, геологічні та гідрогеологічні. У сучасних умовах суттєвий вплив на меженний стік має господарська діяльність, особливо забір поверхневих та підземних вод, зарегульованість річок, скиди стічних вод, ураженість басейну екзогенними геологічними процесами, особливо під впливом залізорудних, вугільних і нафтових розробок тощо.

Атмосферні опади впливають на мінімальний стік опосередковано. Вони інфільтруються під землю, живлять підземні води і через них річки у періоди низького стоку. Причому в цьому випадку у живленні можуть брати участь опади як даного періоду, так і попередніх місяців, сезону, року або більшого періоду, що, насамперед, залежить від геологічної та гідрогеологічної будови території, а також від кліматичних умов району. У зимовий період опади практично не беруть участі у формуванні річкового стоку.

Найменші середньомісячні витрати різної забезпеченості, протягом усього меженного періоду, спостерігаються зазвичай наприкінці літа та у вересні, на початку осені. Для річок

УКРАЇНА ТОВАРИСТВО З ОБМЕЖЕНОЮ ВІДПОВІДАЛЬНІСТЮ "ДРОН ЛЕНД" Ідентифікаційний код 45123585

Житомирського Полісся характерно формування найменших середньомісячних мінімальних витрат переважно у вересні, коли ресурси підземних вод спрацьовуються найбільше. На рис. 4.2 добре видно яскраво виражений період літньо-осінньої межені р. Гуйва, мінімум якої припадає на вересень місяць.

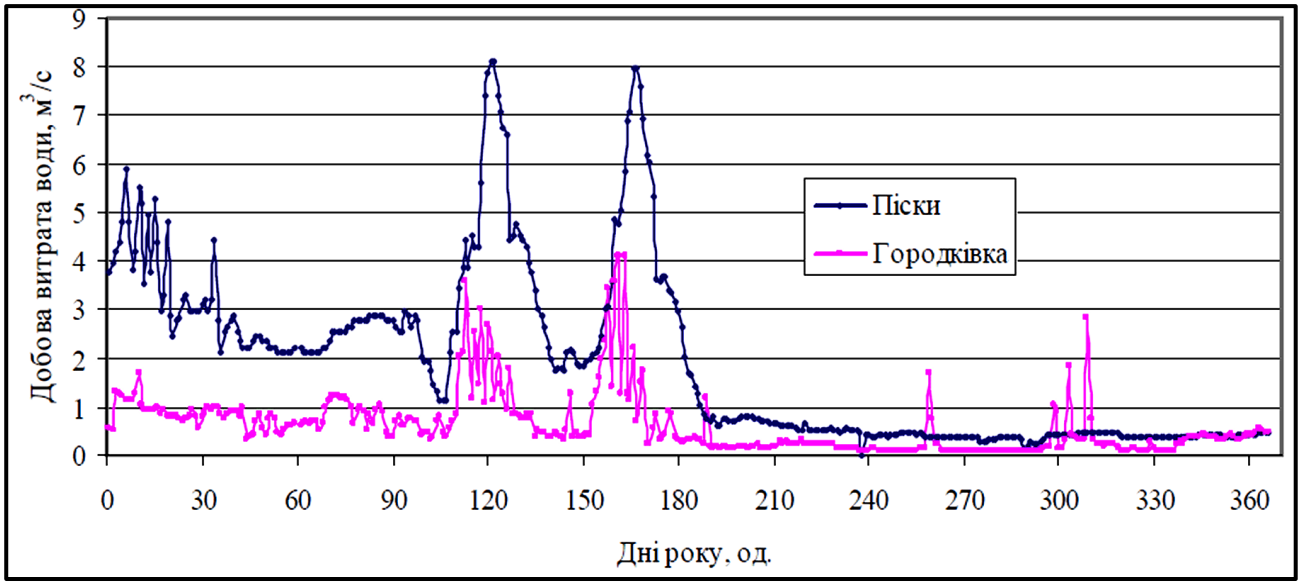

Рис. 4.2. **Щоденні витрати води Гуйви у різних пунктах спостережень у середній за витратами 1975 р.**

Розраховані характеристики мінімального стоку літньої межені 95%-ї забезпеченості річок «Коростишівське лісове господарство» ДП «Ліси України» наведені у табл. 4.4 вихідний розрахунковий показник обирався модуль стоку наведений у [14].

Таблиця 4.4.

Розраховані характеристики мінімального стоку літньої межені досліджуваної території

Річка	Модуль стоку, л/(с·км²)	Витрата, м³/с	Площа водозбору, км²
Тетерів	0,25	3,82	15300
Ів'янка	0,25	0,08	333
Дубовець	0,25	0,05	262
Ірпінь	0,25	0,84	3340
Роставиця	0,25	0,37	1465
Кам'янка	0,25	0,2	800
Унава	0,25	0,17	680
Гуйва	0,25	0,38	1505
Пустоха	0,25	0,05	256
Постел	0,25	0,04	158

ТОВАРИСТВО З ОБМЕЖЕНОЮ ВІДПОВІДАЛЬНІСТЮ "ДРОН-ЛЕНД" Ідентифікаційний код 45123585 УКРАЇНА

Висновки до розділу. Досліджувані водотоки є типовими рівнинними річками на території України. Вони відносяться до басейну р. Дніпро, суббасейн р. Прип’ять, але є річками різних порядків. Багаторічні меженні витрати зимового періоду є дещо менші ніж мінімальні витрати літньо-осіньої межені (0,04-0,46 м^3/с) і коливаються в межах 0,03 - 0,31 м^3/с.

Але зважаючи на сучасні кліматичні зміни витрати річок у конкретні роки можуть змінюватися, малі річки можуть пересихати, а середні значно міліти.

Формування основної частини стоку річок відбувається за рахунок весняного водопілля. Витрати максимального стоку на порядки перевищують середні багаторічні витрати водотоків. Тут є загальні тенденції, наприклад, зменшення частки весняного водопілля від об’єму стоку води за рік в цілому, із зменшенням водності року.



5. Оцінка фізико-хімічного показників якості води водотоків в межах філії «Коростишівське лісове господарство» ДП «Ліси України»

Загальна характеристика фізико-хімічних показників якості води суббасейну Середнього Дніпра

Для характеристики хімічного складу води досліджуваних річок було використано матеріали багаторічних спостережень за хімічним складом води в пунктах Гідрометслужби України.

Хімічний склад вод у період весняного водопілля у річках басейну Дніпра неоднорідний і змінюється залежно від кліматичних умов і характеру ґрунтового покриву.

У районі Житомирського Полісся в річках Тетерів та Ірпінь мінералізація річкових вод під час водопілля коливається в межах 108,0-153,0 мг/дм^3, твердість – 1,3-1,9 ммоль/дм^3. Домінують іони HCO_3^-, Ca^{2+}.

У перехідний період від водопілля до межені мінералізація та твердість річкових вод близькі до верхньої межі характеристик, які спостерігаються за низького водопілля. У меженний період зростає частка підземного живлення, причому частка підземного стоку в річному стоці річок зменшується з півночі на південь.

У річках Ірпінь і Тетерів, які протікають на межі Полісся та Лісостепу, мінералізація води в літню межень досягає 400,0-476,0 мг/дм^3, твердість – 4,7-6,0 ммоль/дм^3. Вода належить до гідрокарбонатного класу групи кальцію. Переважають HCO_3^- і Ca^{2+}.

У багаторічному аспекті гідрохімічний режим річок характеризується тенденцією до збільшення мінералізації води та збільшенням концентрацій сульфатних та хлоридних іонів та інших забруднюючих речовин (табл. 5.1, 5.2).

Таблиця 5.1.

Середньоарифметичний уміст головних іонів і мінералізації води р. Гуйва – м. Житомир за різні періоди спостережень

Інгредієнти	1946–1948	1967–1970	1971–1977	1997–1999	2001–2010	2011–2015
	Уміст у мг/дм^3					
CO_3^-	-	0	1,08	1,35	0	0,33
HCO_3^-	220,87	295,79	273,77	337,08	294,16	311,56
SO_4^{2-}	16,13	38,56	49,44	43,23	45,56	65,93
Cl^-	13,80	39,99	43,80	45,84	46,81	42,60
Ca^{2+}	61,50	87,17	75,00	82,15	83,04	87,07
Mg^{2+}	12,47	10,47	20,44	31,64	20,83	26,12
$Na^+ + K^+$	6,27	38,56	33,44	24,38	28,01	26,77
K^+	-		-	3,13	4,19	4,80
Заг. мін., мг/дм^3	331,03	511,07	496,90	568,80	522,29	565,18
pH, од.	-	6,61	7,50	8,02	7,47	7,82

ВІДПОВІДАЛЬНІСТЮ З ОБМЕЖЕНОЮ ВІДПОВІДАЛЬНІСТЮ УКРАЇНА М.КИЇВ "ДРОН ЛЕНД" Ідентифікаційний код 45123585

Таблиця 5.2

Середній уміст трофо-сапробіологічних показників у воді річки Гуйви за окремі періоди спостережень

Інгредієнти	1946–1948	1967–1970	1971–1977	1997–1999	2001–2010	2011–2015
Жорсткість, мг-екв/дм^3	4,10	5,22	5,43	6,71	5,87	6,61
pH, од		6,61	7,50	8,02	7,47	7,82
CO_2		8,32	7,78	8,21	8,71	7,80
Si		3,90	3,58	3,26	3,44	3,12
$N\text{-}NO_2^-$	0,001	0,142	0,026	0,046	0,034	0,040
$N\text{-}NO_3^-$	0,08	0,150	0,378	2,524	6,548	5,011
$N\text{-}NH_4^+$		1,129	0,858	0,539	0,383	0,450
Фосфати		0,179	0,087	0,101	0,299	0,220
P, загальний		-	-	0,189	0,366	0,320
O_2,мг/дм^3		9,33	8,85	9,01	9,24	9,14
O_2, % насичення		84,16	78,77	81,30	82,74	81,91
Кольоровість, град		50,00	39,14	30,13	26,69	23,44
Прозорість, см		12,50	15,00	22,82	26,17	25,29
Зважені речовини		12,23	22,72	13,57	16,98	17,58
Запах, бали		4,59	3,29	1,08		
ПО, мгО/дм^3		11,35	12,35	7,83	5,13	4,05
БО, мгО/дм^3				16,30	25,63	25,33
$БСК_5$, мгO_2/дм^3		7,75	5,51	9,03	7,88	6,21
ХСК, мгO_2/дм^3				14,96	26,36	25,38
Витрата води, м^3/с		0,92	3,01			

Вода річки р. Гуйва за ступенем мінералізації відноситься до прісної олігогалинної II категорії, за іонним складом – до гідрокарбонатного класу, кальцієвої групи, другого типу, другої категорії якості, за забрудненням компонентами сольового складу хлором і сульфатами – до 3 та 1 категорії якості відповідно.

Вода річки дуже сильно забруднена нітритним азотом, брудна – слабо забруднена азотом аміаку, фосфатами, органічними речовинами, брудна за прозорістю.

Показники якості води річок в межах філії «Коростишівське лісове господарство» ДП «Ліси України»

Відбір проб води для визначення низки фізико-хімічних характеристик проведено на 12 водних об’єктах. Це річки Тетерів, Ірпінь, Унава, Роставиця, Ів’янка, Дубовець (Дубовик), Кам’янка, Гуйва, Пустоха, Постел та два стави (водосховища) – Лісове та Сущанське.

Для визначення ступеню вмісту головних іонів використовують показники загальної мінералізації та показник жорсткості води. В річках досліджуваного регіону води характеризуються низькою мінералізацією до 441 мг/дм^3 і відносяться до за класифікацією В.К. Хільчевського [14-17] до категорії прісних.

Жорсткість низька: 0,4-2 мг-екв/дм^3. Відповідно, води відносяться до категорії м’яких (Дубовець) та середньої жорсткості (Постел). Такі значення показників мінералізації та жорсткості води зумовлені тим, що на формування гідрохімічного режиму водотоку великий вплив мають підземні води, що є наслідком тривалого посушливого періоду.

ТОВАРИСТВО З ОБМЕЖЕНОЮ ВІДПОВІДАЛЬНІСТЮ "ДРОН ЛЕНД" Ідентифікаційний код 45123585 УКРАЇНА м.КИЇВ

На хімічний склад річкових вод також значний вплив чинять бідні піщані кислі дерново-підзолисті ґрунти. (табл.5.3-5.14). З цієї ж причини води усіх досліджених річок мають слабку кислу реакцію (від значення pH = 6,38).

У воді майже всіх річок зафіксовано перевищення вмісту органічних речовин по показнику $БСК_5$ – від 2,35 до 26,0 $мгO_2/дм^3$ при нормативі 2 $мгO_2/дм^3$. Такі величини цього показника свідчать про велику кількість органічної речовини у водах досліджених річок та початок процесу евтрофікації водних об'єктів, наприклад водосховище Лісове (див. табл.5.3-5.14).

Вміст завислих речовин у воді річок також значно перевищував нормативні величини – до 85,5 $мг/дм^3$ відповідно (див. табл.5.3-5.14). Зважаючи на понад нормативні значення показника $БСК_5$ у цих річках це також пов'язано з процесами евтрофікації цих водних об'єктів (водосховище Лісове).

Вміст амонійних іонів в переважній більшості досліджуваних водних об'єктів перевищував нормативні ГДК і сягав значень до 1,5 $мг/дм^3$ (нормативний ГДК для водойм рибогосподарського призначення – 0,5 $мг/дм^3$).

Фосфатні іони фіксувалися у значеннях нижчих від нормативних, а саме у межах 0,01 – 1,98 $мг/дм^3$. Тут слід відзначити, що для процесів евтрофікації водних об'єктів значення має не стільки концентрація фосфатних іонів скільки їх співвідношення з нітратними іонами. Зважаючи на наявні концентрації амонійних іонів ці співвідношення сприятливі для початку зазначеного явища.

Таблиця 5.3

Фізико-хімічні характеристики якості води р. Івʾянка

Показник	Одиниця вимірювання	Результат дослідження	Нормативні значення вод водойм рибогосподарського призначення
Каламутність	НОК	2,9	-
Водневий показик, pH	одиниця pH	6,9	6,5-8,5
Загальна жорсткість	$мг\text{-}екв/дм^3$	5,1	7
$БСК_5$	$мгO_2/дм^3$	0,52	2
Завислі речовини	$мг/дм^3$	13,7	20
Загальна мінералізація	$мг/дм^3$	270	1000
Амоній (NH_4^+)	$мг/дм^3$	0,38	0,5
Фосфати (PO_4^{3-})	$мг/дм^3$	0,04	3,5

УКРАЇНА ТОВАРИСТВО З ОБМЕЖЕНОЮ ВІДПОВІДАЛЬНІСТЮ "ДРОН ЛЕНД" Ідентифікаційний код 45123585

Таблиця 5.4

Фізико-хімічні характеристики якості води р. Тетерів

Показник	Одиниця вимірювання	Результат дослідження	Нормативні значення вод водойм рибогосподарського призначення
Каламутність	НОК	2,7	-
Водневий показик, pH	одиниця pH	6,77	6,5-8,5
Загальна жорсткість	мг-екв/дм^3	5,28	7
БСК$_5$	мгO$_2$/дм^3	2,35	2
Завислі речовини	мг/дм^3	9,4	20
Загальна мінералізація	мг/дм^3	371	1000
Амоній (NH_4^+)	мг/дм^3	0,77	0,5
Фосфати (PO_4^{3-})	мг/дм^3	1,98	3,5

Таблиця 5.5

Фізико-хімічні характеристики якості води р. Дубовець

Показник	Одиниця вимірювання	Результат дослідження	Нормативні значення вод водойм рибогосподарського призначення
Каламутність	НОК	12,0	-
Водневий показик, pH	одиниця pH	6,38	6,5-8,5
Загальна жорсткість	мг-екв/дм^3	3,3	7
БСК$_5$	мгO$_2$/дм^3	0,79	2
Завислі речовини	мг/дм^3	73,2	20
Загальна мінералізація	мг/дм^3	190	1000
Амоній (NH_4^+)	мг/дм^3	0,49	0,5
Фосфати (PO_4^{3-})	мг/дм^3	0,13	3,5



Таблиця 5.6

Фізико-хімічні характеристики води водосховища Сущанське

Показник	Одиниця вимірювання	Результат дослідження	Нормативні значення вод водойм рибогосподарського призначення
Каламутність	НОК	16,3	-
Водневий показик, pH	одиниця pH	6,71	6,5-8,5
Загальна жорсткість	мг-екв/дм^3	6,3	7
$БСК_5$	мгO_2/дм^3	19,9	2
Завислі речовини	мг/л	56,3	20
Загальна мінералізація	мг/л	342	1000
Амоній (NH_4^+)	мг/л	1,16	0,5
Фосфати (PO_4^{3-})	мг/л	0,04	3,5

Таблиця 5.7

Фізико-хімічні характеристики води водосховища Лісове

Показник	Одиниця вимірювання	Результат дослідження	Нормативні значення вод водойм рибогосподарського призначення
Каламутність	НОК	19,1	-
Водневий показик, pH	одиниця pH	6,71	6,5-8,5
Загальна жорсткість	мг-екв/дм^3	4,6	7
$БСК_5$	мгO_2/дм^3	26,0	2
Завислі речовини	мг/л	85,5	20
Загальна мінералізація	мг/л	251	1000
Амоній (NH_4^+)	мг/л	0,7	0,5
Фосфати (PO_4^{3-})	мг/л	0,02	3,5



Таблиця 5.8

Фізико-хімічні характеристики води р. Ірпінь

Показник	Одиниця вимірювання	Результат дослідження	Нормативні значення вод водойм рибогосподарського призначення
Каламутність	НОК	6,3	-
Водневий показик, pH	одиниця pH	6,68	6,5-8,5
Загальна жорсткість	мг-екв/дм^3	4,8	7
$БСК_5$	мгO_2/дм^3	9,7	2
Завислі речовини	мг/л	22,7	20
Загальна мінералізація	мг/л	270	1000
Амоній (NH_4^+)	мг/л	0,77	0,5
Фосфати (PO_4^{3-})	мг/л	0,02	3,5

Таблиця 5.9

Фізико-хімічні характеристики води р. Унава

Показник	Одиниця вимірювання	Результат дослідження	Нормативні значення вод водойм рибогосподарського призначення
Каламутність	НОК	2,6	-
Водневий показик, pH	одиниця pH	6,41	6,5-8,5
Загальна жорсткість	мг-екв/дм^3	7,84	7
$БСК_5$	мгO_2/дм^3	4,7	2
Завислі речовини	мг/л	5,5	20
Загальна мінералізація	мг/л	441	1000
Амоній (NH_4^+)	мг/л	0,43	0,5
Фосфати (PO_4^{3-})	мг/л	0,24	3,5



Таблиця 5.10

Фізико-хімічні характеристики води р. Кам'янка

Показник	Одиниця вимірювання	Результат дослідження	Нормативні значення вод водойм рибогосподарського призначення
Каламутність	НОК	13,4	-
Водневий показик, pH	одиниця pH	6,94	6,5-8,5
Загальна жорсткість	мг-екв/дм^3	6,8	7
$БСК_5$	мгO_2/дм^3	11,5	2
Завислі речовини	мг/л	33,0	20
Загальна мінералізація	мг/л	385	1000
Амоній (NH_4^+)	мг/л	0,72	0,5
Фосфати (PO_4^{3-})	мг/л	0,1	3,5

Таблиця 5.11

Фізико-хімічні характеристики води р. Роставиця

Показник	Одиниця вимірювання	Результат дослідження	Нормативні значення вод водойм рибогосподарського призначення
Каламутність	НОК	10,0	-
Водневий показик, pH	одиниця pH	6,7	6,5-8,5
Загальна жорсткість	мг-екв/дм^3	5,8	7
$БСК_5$	мгO_2/дм^3	8,3	2
Завислі речовини	мг/л	31,8	20
Загальна мінералізація	мг/л	366	1000
Амоній (NH_4^+)	мг/л	0,36	0,5
Фосфати (PO_4^{3-})	мг/л	0,02	3,5



Таблиця 5.12

Фізико-хімічні характеристики води р. Постел

Показник	Одиниця вимірювання	Результат дослідження	Нормативні значення вод водойм рибогосподарського призначення
Каламутність	НОК	1,8	-
Водневий показик, pH	одиниця pH	7,17	6,5-8,5
Загальна жорсткість	мг-екв/дм^3	8,0	7
БСК$_5$	мгО$_2$/дм^3	1,6	2
Завислі речовини	мг/л	8,9	20
Загальна мінералізація	мг/л	380	1000
Амоній (NH_4^+)	мг/л	0,39	0,5
Фосфати (PO_4^{3-})	мг/л	0,02	3,5

Таблиця 5.13

Фізико-хімічні характеристики води р. Гуйва

Показник	Одиниця вимірювання	Результат дослідження	Нормативні значення вод водойм рибогосподарського призначення
Каламутність	НОК	21,6	-
Водневий показик, pH	одиниця pH	6,72	6,5-8,5
Загальна жорсткість	мг-екв/дм^3	5,5	7
БСК$_5$	мгО$_2$/дм^3	15,8	2
Завислі речовини	мг/л	54,0	20
Загальна мінералізація	мг/л	390	1000
Амоній (NH_4^+)	мг/л	1,5	0,5
Фосфати (PO_4^{3-})	мг/л	0,01	3,5



Таблиця 5.14

Фізико-хімічні характеристики води р. Пустоха

Показник	**Одиниця вимірювання**	**Результат дослідження**	**Нормативні значення вод водойм рибогосподарського призначення**
Каламутність	НОК	9,5	-
Водневий показик, pH	одиниця pH	6,57	6,5-8,5
Загальна жорсткість	мг-екв/дм^3	4,68	7
$БСК_5$	мгO_2/дм^3	3,6	2
Завислі речовини	мг/л	48,4	20
Загальна мінералізація	мг/л	287	1000
Амоній (NH_4^+)	мг/л	0,55	0,5
Фосфати (PO_4^{3-})	мг/л	0,03	3,5

Висновки до розділу. Зафіксовані у досліджених річках концентрації амонійних іонів, вміст завислих речовин та величини показника $БСК_5$ свідчать про наявність процесів евтрофікації на різних стадіях. Найнесприятливіша гідроекологічна ситуація склалася на річці Гуйва та у водосховищах Лісове та Сущанське. На інших річках евтрофікаційні процеси знаходяться на початкових стадіях.

При дотриманні існуючих правил господарської діяльності вона не вплине на гідроекологічний стан річок лісового господарства оскільки негативні гідроекологічні процеси пов’язані з низкою кліматичних змін (високі температури води, маловоддя) та спричинених ними негативними внутрішніми процесами.



6. Оцінка впливу стічних вод місця планової діяльності на прилеглі водотоки

Відповідно до вимог, затверджених наказом Міністерства охорони здоров'я України від 17.03.2011 № 145 вигрібна яма (вигріб) повинна бути побудована, як інженерна споруда, у вигляді поглиблення в землі та виконана з водотривкого матеріалу і призначена для збирання та зберігання рідких відходів. Наземна частина вигрібної ями повинна бути обладнана щільно прилягаючою кришкою та решіткою для відокремлення твердих відходів. Вигреби необхідно очищати у міру їх заповнення.

Основні вимоги до розміщення вигрібної ями (вигребу):

1. Повинна бути віддалена від меж земельних ділянок навчальних та лікувально-профілактичних закладів, стін житлових та громадських будівель і споруд, майданчиків для ігор дітей та відпочинку населення на відстань не менше 20 м;

2. Місце розміщення вигребу на присадибній ділянці та відстань від нього до власного житлового будинку визначає власник цього будинку з додержанням правил добросусідства;

3. В умовах нецентралізованого водопостачання вигреби на території присадибної ділянки повинні бути віддалені від індивідуальних колодязів і каптажів джерел на відстань не менше 20 м, при цьому відстань від вигребів до громадських колодязів і каптажів джерел повинна бути не менше 50 м, а також слід враховувати напрямок схилу ділянки (пункт 2.22 розділу II Державних санітарних норм);

4. Об'єм вигребу розраховується виходячи з чисельності населення, що ним користується (з практики: не глибше 3 метрів, враховуючи довжину шлангу асенізаторської машини);

5. Роботи по влаштуванню вигрібної ями (вигребу) виконуються відповідно до санітарних норм та правил;

6. Вигрібну яму (вигріб) виконують з водотривкого матеріалу, наземну її частину обладнати щільно прилягаючою кришкою.

При влаштуванні ями необхідно передбачити вільний доступ до неї асенізаційної машини.

Вигрібні ями від контори філії «Коростишівське лісове господарство» ДП «Ліси України» та лісництв облаштовані згідно вимог пункту 2.22 розділу II Державних санітарних норм. Всі вигрібні ями виготовлені з водотривкого матеріалу. Їх розміщення відповідає нормативам відстані від ділянок навчальних та лікувально-профілактичних закладів, стін житлових та громадських будівель і споруд, майданчиків для ігор дітей та відпочинку населення на відстань не менше 20 м, а також інших об'єктів суспільного користування. Філія «Коростишівське лісове господарство» ДП «Ліси України» уклала договір по викачці

вигрібних ям. Розроблений та витримується графік вивезення стічних вод на утилізацію. Кількість та частота очистки вигрібних ям визначаються чисельністю працюючого персоналу (таблиця 6.1).

Таблиця 6.1

Перелік об'єктів, що потребують водовідведення у філії «Коростишівське лісове господарство» ДП «Ліси України»

Назва об'єкту	*Розміри вигрібних ям*		Тип та матеріал	Графік викачки
	Розміри, м	Об'єм, м^3		
Контора	*2,5*2,0*1,5*	*7,5*	*Закритий, бетонований*	*Щомісячно*
Контора	*2,5*2,0*1,5*	*7,5*	*Закритий, бетонований*	*Щомісячно*
АТЦ	*2,5*2,0*1,5*	*7,5*	*Закритий, бетонований*	*Щомісячно*

Висновки до розділу. Виконані рекогносцирувальні дослідження на місцевості та результати аналізу фізико-хімічних показників вод водних об'єктів засвідчили, що стічні води не мають жодного впливу на гідроекологічний стан водних об'єктів території філії «Коростишівське лісове господарство» ДП «Ліси України», оскільки ізольовані у водостійких резервуарах від навколишнього середовища – від ґрунтових та поверхневих вод, не зазнають сезонного впливу повеней та водопілля.



ВИСНОВОК

Філія «Коростишівське лісове господарство» ДП «Ліси України» розташована в центральній частині Житомирської області.

На території запланованої лісогосподарської діяльності дослідження проведено на 12 водних об’єктах. Це річки Тетерів, Ірпінь, Унава, Ростaвиця, Ів’янка, Дубовець (Дубовик), Кам’янка, Гуйва, Пустоха, Постел та два ставки (водосховища) на річці Ірпінь – Лісове та Сущанське .

Сукупність різноманітних природних чинників створили умови для формування на досліджуваній території доволі щільної гідрографічної мережі з водними об’єктами різного типу та масштабу. Але в останні роки зміну клімату можна спостерігати також і на території Житомирської області. Як наслідок, посилилися посухи, змінилася водність річок, зменшилися об’єми водопілля, з’явилися не характерні для області екстремальні погодні явища (тривалі періоди без опадів).

Вплив подібних природних змін посилюється суттєвим антропогенним навантаженням на територію досліджень. При нерегламентованій господарській діяльності у цей час можуть виникнути умови для затоплення певних територій (заплав річок тощо) або, навпаки, пересихання малих водотоків.

Аналіз гідролого-гідроморфологічних характеристик водотоків засвідчив про наступне: сучасний гідрологічний режим значно залежить як від природних факторів (кількість опадів, температура повітря, орографія місцевості тощо) так і від антропогенних (зарегулювання стоку, спрямлення русел, меліоративні роботи, тощо).

Виконані гідрологічні розрахунки показали значну мінливість у показниках стоку різної забезпеченості та їх значну відмінність від середніх багаторічних показників. Максимальний стік весняної на порядки перевищує середні показники. Мінімальний, навпаки, нижчий за середній.

Планова господарська діяльність не буде чинити суттєвого впливу на гідроекологічний стан водних об’єктів при водності близький до середніх показників. При екстремальних значеннях показників норми можливі несприятливі явища, такі як підтоплення територій (при водопіллях низької забезпеченості) або, навпаки пересихання водотоків (при низьких і тривалих меженних періодах, межень 2024 року, як приклад).

За результатами аналізів фізико-хімічних характеристик води річок значних порушень нормативів якості води не виявлено (виняток р. Гуйва та водосховище Лісове). Зафіксовані у досліджених водних об’єктах концентрації амонійних іонів, вміст завислих речовин та величини показника $БСК_5$ свідчать про наявність процесів евтрофікації на різних стадіях

ДРОН ЛЕНД
ІДЕНТИФІКАЦІЙНИЙ КОД
45123585

При дотриманні існуючих правил господарської діяльності вона не вплине на гідроекологічний стан річок філії «Коростишівське лісове господарство» ДП «Ліси України» оскільки негативні гідроекологічні процеси пов'язані з низкою кліматичних змін (високі температури води, маловоддя) та спричинених ними негативними внутрішніми процесами у самих водотоках.

Виконані рекогносцирувальні дослідження на місцевості та результати аналізу фізико-хімічних показників вод водних об'єктів засвідчив, що стічні води території філії не мають впливу на гідроекологічний стан водних об'єктів території, не зазнають сезонного впливу повеней та водопілля.

При дотримання принципів безперервного, невиснажливого і раціонального використання лісових ресурсів (зокрема постанови КМ України «Про затвердження Порядку поділу лісів на категорії та виділення особливо захисних лісових ділянок» від 16.05.2007 № 733), збереження умов відтворення деревостанів, їх екологічних та інших корисних властивостей негативний вплив на водотоки зведено до мінімуму, оскільки:

- використання водних ресурсів при здійсненні планованої діяльності не передбачається;
- безпосереднього надходження у водне середовище забруднюючих речовин не відбувається;
- порушення гідрологічного режиму та формування процесів стоку поверхневих та підземних вод не відбувається або буде зведене до мінімуму.

Враховуючи зазначене, при дотриманні вимог чинного природоохоронного законодавства, вплив планованої діяльності на території філії «Коростишівське лісове господарство» ДП «Ліси України» на прилеглі водні об'єкти характеризується як незначний.



Перелік посилань

1. https://eprdep.zht.gov.ua/StanDov1.html
2. Павельчук Є.М. Гідролого-гідрохімічні характеристики річок Житомирського Полісся в умовах глобального потепління / Павельчук Є.М.,Сніжко С.І. – Житомир.: В-во «Волинь», 2017. – 244 с.
3. Пацева І.Г., Кагукіна А.М., Луньова О.В. Тенденції зміни клімату Житомирщини. Екологічні науки: науково-практичний журнал. Видавничий дім «Гельветика», 2023. 6(51). С. 156-159.
4. Snizhko S. Global trends of snow cover and their manifestations in Ukraine / S. Snizhko // Global and regional climate changes: Papers of International Conference (Kyiv, 24-25 Apr. 2010). – K., 2010. – P. 37-46.
5. Водний фонд Житомирської області / [Галич М. А., Невмержицький В. Я., Сіренький С. П. та ін.]. – Житомир, 2003. – 120 с.
6. Раціональне використання та відновлення водних ресурсів. Монографія / За заг.ред. Фещенка В.П. – Житомир: Вид-во ЖДУ ім. І. Франка, 2016. – 250 с, іл.
7. https://davr.gov.ua/fls18/middlednipro_summary_23072020.pdf
8. Лозовіцький П.С., Молочко А.М. Формування стоку та екологічний стан води річки Гуйва // Вісник Київського національного університету імені Тараса Шевченка. Військово-соціальні науки. 2018. Вип. 2 (38). – С. 21-26.
9. Загальна гідрологія: підручник / В.К. Хільчевський, С.М. Курило, С.С. Дубняк та ін. / За ред. В.К. Хільчевського,. О.Г. Ободовського. - Київ: ВПЦ "Київський університет", 2008. - 400 с
10. Лук'янець О. І., Ободовський О. Г., Гребінь В.В. та ін. Просторові закономірності зміни середнього річного стоку води річок України. - Укр. геогр. журн. 2021, 1(113), с. 6-14.
11. Vyshnevskyi V.I., Kutsiy A.V. Long-term changes in the water regime of rivers in Ukraine. Kyiv: Naukova dumka, 2022. 252 p.
12. Український гідрометеорологічний центр. Державна служба з надзвичайних ситуацій/Про надання інформації щодо частоти паводків та їх наслідки у Житомирській області - № 01-18 / 1211 від 13 вересня 2021 р. – с.1-2.
13. https://geomap.land.kiev.ua/hydro-9.html
14. Гідролого-гідрохімічна характеристика мінімального стоку річок басейну Дніпра. В.К. Хільчевський, І.М. Ромась, М.І. Ромась, В.В. Гребінь, І.О. Шевчук, О.В. Чунарьов /За ред. В.К. Хільчевського.− К.: Ніка-Центр, 2007. – 184 с.

15. Хільчевський В. К., Осадчий В. І., Курило С. М. Основи гідрохімії: підручник. - К.: Ніка-Центр, 2012.- 312 с.

16. Регіональна гідрохімія України: підручник / В.К. Хільчевський, Осадчий В.І., Курило С.М. - ВПЦ "Київський університет", 2019. - 343 с.

17. Гідрохімія та радіохімія річок і боліт Житомирської області /[С. І. Сніжко та ін.] ; за ред. С. І. Сніжка, О. О. Орлова. – Житомир : Волинь, 2002. – 262 с.



Державна служба України з надзвичайних ситуацій

УКРАЇНСЬКИЙ ГІДРОМЕТЕОРОЛОГІЧНИЙ ЦЕНТР
(УкрГМЦ)

вул. Золотоворітська, 6В, м. Київ, 01601, тел. (044) 239-93-87, факс. (044) 279-10-80
E-mail: office@meteo.gov.ua, офіційний сайт: meteo.gov.ua Код ЄДРПОУ 25836018

Від 13 вересня 2021 р. № 01-18/1211 На № 01/49 від 6 вересня 2021 р.

Про надання інформації щодо частоти паводків та їх наслідки у Житомирській області

На Ваш запит повідомляємо, що в межах Житомирської області гідрологічні спостереження проводяться на:

- 6-ти стаціонарних гідрологічних постах правобережних приток Прип'яті: р. Случ - Громада, Новоград-Волинський, р. Тня - Броники, р.Смілка - Сусли, р. Уборть - Перга, Рудня- Іванівська;
- 8-ми стаціонарних гідрологічних постах приток Середнього Дніпра: р.Уж – Коростень, р. Норин – Славенщина, р. Ірша – Хорошів, Українка, р.Тетерів – Троща, Житомир, р. Гнилоп'ять – Головенка, р. Гуйва – Городківка.

Річки Житомирської області відноситься до територій з весняними повенями та локальними дощовими паводками, які повторюються 1-2 рази на рік. Дана територія є рівнинною, тому не являється селенебезпечною, тобто під час паводків селеві потоки не формуються. Найвищі рівні води на річках спостерігаються переважно під час весняного водопілля, що може супроводжуватися затопленнями.

Згідно діючого «Каталогу небезпечності гідрологічних явищ» Українського гідрометцентру, за даними обласних управлінь ДСНС та державних

адміністрацій за останні 30 років на території Житомирської області можна виділити паводки 1996 та 1999 року. Відмічалось досягнення та перевищили небезпечних відміток затоплення сільгоспугідь, господарських споруд та часткового затоплення житлових будинків водами р. Случ у селах Чижівка, Острожок, Баранівка, Рудня, Млини, Вербівка, Мала Цвіля, м.Новгород-Волинський Новгород-Волинського району; водами р. Норин у с.Славенщина Коростенського району; водами р. Гнилоп'ять у с. Головенка Житомирського району.

Зараз відмічається період низької водності і за останні 7 років водопілля були невисокі, без негативних наслідків та проходили переважно в межах русел річок. Лише на окремих ділянках вода виходила на заплаву, що є природнім процесом при проходженні водопілля.

Директор центру Микола КУЛЬБІДА

Мартиненко, Перевозчиков
2399360

ЦЕНТРАЛЬНА ВИПРОБУВАЛЬНА ЛАБОРАТОРІЯ

07301, м. Вишгород,
вул. Борисоглібська, 55,
АТ «НДІ РЗ АТН України»

+38 (044)364-16-56
vyshlab.com.ua
info@vyshlab.com.ua

Сертифікат визнання вимірювальних можливостей ДСТУ ISO 10012:2005 № ПТ-301 /23 від 31.08.2023 р.

Замовник: ТОВ "ДРОН ЛЕНД"

Місце відбору: зразок 1, р. Ів'янка

Тип зразка: поверхневі води

Дата доставки в лабораторію: 30/10/2024

Дата завершення дослідження: 04/11/2024

Дослідження зразка поверхневої води № ПВ-6192-Інд

Пакет дослідження: Індивідуальний

Визначені показники	Одиниці вимірювання	Результати досліджень	Нормативні документи
Фізико-хімічні показники			
Каламутність	НОК	2,9	ДСТУ ISO 7027:2003
Водневий показник, pH	одиниця pH	6,9	ДСТУ 4077-2001
Загальна жорсткість	мг-екв/дм^3	5,1	ДСТУ ISO 6059
Біохімічне споживання кисню (БСК$_5$)	мгO$_2$/дм^3	0,52	РД 52.24.420-2006
Завислі речовини	мг/дм^3	13,7	РД 52.24.468-2005
Розчинні солі	мг/дм^3	267	ГОСТ 18164-72
Загальна мінералізація (TDS)	мг/дм^3	270	ГОСТ 18164-72
Амоній (за NH_4^+)	мг/дм^3	0,38	МВВ 081/37-0698-10
Фосфати (за PO_4^{3-})	мг/дм^3	0,04	ДСТУ ISO 6878: 2008

Примітка:

- * - поріг чутливості методу
- Отримані результати аналізу відносяться виключно до наданого зразку.
- Зразки води досліджувались відповідно вимогам ДСанПіН 2.2.4-171-10.
- Цей документ є одночасно актом передавання-приймання виконаних робіт (наданих послуг).

Завідувач лабораторії: _____ (підпис) Шуриберко М. М. (П.І.Б)

ЦЕНТРАЛЬНА ВИПРОБУВАЛЬНА ЛАБОРАТОРІЯ

07301, м. Вишгород,
вул. Борисоглібська, 55,
АТ «НДІ РЗ АТН України»

+38 (044)364-16-56
vyshlab.com.ua
info@vyshlab.com.ua

Сертифікат визнання вимірювальних можливостей ДСТУ ISO 10012:2005 № ПТ-301 /23 від 31.08.2023 р.

Замовник: ТОВ "ДРОН ЛЕНД"

Місце відбору: зразок 2, р.Тетерів

Тип зразка: поверхневі води

Дата доставки в лабораторію: 30/10/2024

Дата завершення дослідження: 04/11/2024

Дослідження зразка поверхневої води № ПВ-6193-Інд
Пакет дослідження: Індивідуальний

Визначені показники	Одиниці вимірювання	Результати досліджень	Нормативні документи
Фізико-хімічні показники			
Каламутність	НОК	2,7	ДСТУ ISO 7027:2003
Водневий показник, pH	одиниця pH	6,77	ДСТУ 4077-2001
Загальна жорсткість	мг-екв/дм^3	5,28	ДСТУ ISO 6059
Біохімічне споживання кисню (БСК$_5$)	мгO$_2$/дм^3	2,35	РД 52.24.420-2006
Завислі речовини	мг/дм^3	9,4	РД 52.24.468-2005
Розчинні солі	мг/дм^3	368	ГОСТ 18164-72
Загальна мінералізація (TDS)	мг/дм^3	371	ГОСТ 18164-72
Амоній (за NH_4^+)	мг/дм^3	0,77	МВВ 081/37-0698-10
Фосфати (за PO_4^{3-})	мг/дм^3	1,98	ДСТУ ISO 6878: 2008

Примітка:

- * - поріг чутливості методу
- Отримані результати аналізу відносяться виключно до наданого зразку.
- Зразки води досліджувались відповідно вимогам ДСанПіН 2.2.4-171-10.
- Цей документ є одночасно актом передавання-приймання виконаних робіт (наданих послуг).

Завідувач лабораторії: _____ (підпис) Шуриберко М. М. (П.І.Б)

ЦЕНТРАЛЬНА ВИПРОБУВАЛЬНА ЛАБОРАТОРІЯ

07301, м. Вишгород,
вул. Борисоглібська, 55,
АТ «НДІ РЗ АТН України»

+38 (044)364-16-56
vyshlab.com.ua
info@vyshlab.com.ua

Сертифікат визнання вимірювальних можливостей ДСТУ ISO 10012:2005 № ПТ-301 /23 від 31.08.2023 р.

Замовник: ТОВ "ДРОН ЛЕНД"

Місце відбору: зразок 3, р.Дубовець (Дубовик)

Тип зразка: поверхневі води

Дата доставки в лабораторію: 30/10/2024

Дата завершення дослідження: 04/11/2024

Дослідження зразка поверхневої води № ПВ-6194-Інд

Пакет дослідження: Індивідуальний

Визначені показники	Одиниці вимірювання	Результати досліджень	Нормативні документи
Фізико-хімічні показники			
Каламутність	НОК	12,0	ДСТУ ISO 7027:2003
Водневий показник, pH	одиниця pH	6,38	ДСТУ 4077-2001
Загальна жорсткість	мг-екв/дм^3	3,3	ДСТУ ISO 6059
Біохімічне споживання кисню (БСК$_5$)	мгO$_2$/дм^3	0,79	РД 52.24.420-2006
Завислі речовини	мг/дм^3	73,2	РД 52.24.468-2005
Розчинні солі	мг/дм^3	188	ГОСТ 18164-72
Загальна мінералізація (TDS)	мг/дм^3	190	ГОСТ 18164-72
Амоній (за NH_4^+)	мг/дм^3	0,49	МВВ 081/37-0698-10
Фосфати (за PO_4^{3-})	мг/дм^3	0,13	ДСТУ ISO 6878: 2008

Примітка:

- * - поріг чутливості методу
- Отримані результати аналізу відносяться виключно до наданого зразку.
- Зразки води досліджувались відповідно вимогам ДСанПіН 2.2.4-171-10.
- Цей документ є одночасно актом передавання-приймання виконаних робіт (наданих послуг).

Завідувач лабораторії: _____ (підпис) Шуриберко М. М. (П.І.Б)

ЦЕНТРАЛЬНА ВИПРОБУВАЛЬНА ЛАБОРАТОРІЯ

07301, м. Вишгород,
вул. Борисоглібська, 55,
АТ «НДІ РЗ АТН України»

+38 (044)364-16-56
vyshlab.com.ua
info@vyshlab.com.ua

Сертифікат визнання вимірювальних можливостей ДСТУ ISO 10012:2005 № ПТ-301 /23 від 31.08.2023 р.

Замовник: ТОВ "ДРОН ЛЕНД"

Місце відбору: зразок 4, Водосховище Сущанське

Тип зразка: поверхневі води

Дата доставки в лабораторію: 30/10/2024

Дата завершення дослідження: 04/11/2024

Дослідження зразка поверхневої води № ПВ-6195-Інд

Пакет дослідження: Індивідуальний

Визначені показники	Одиниці вимірювання	Результати досліджень	Нормативні документи
Фізико-хімічні показники			
Каламутність	НОК	16,3	ДСТУ ISO 7027:2003
Водневий показник, pH	одиниця pH	6,71	ДСТУ 4077-2001
Загальна жорсткість	мг-екв/дм^3	6,3	ДСТУ ISO 6059
Біохімічне споживання кисню (БСК$_5$)	мгO$_2$/дм^3	19,9	РД 52.24.420-2006
Завислі речовини	мг/дм^3	56,3	РД 52.24.468-2005
Розчинні солі	мг/дм^3	338	ГОСТ 18164-72
Загальна мінералізація (TDS)	мг/дм^3	342	ГОСТ 18164-72
Амоній (за NH_4^+)	мг/дм^3	1,16	МВВ 081/37-0698-10
Фосфати (за PO_4^{3-})	мг/дм^3	0,04	ДСТУ ISO 6878: 2008

Примітка:

- * - поріг чутливості методу
- Отримані результати аналізу відносяться виключно до наданого зразку.
- Зразки води досліджувались відповідно вимогам ДСанПіН 2.2.4-171-10.
- Цей документ є одночасно актом передавання-приймання виконаних робіт (наданих послуг).

Завідувач лабораторії: _____ (підпис) Шуриберко М. М. (П.І.Б)

ЦЕНТРАЛЬНА ВИПРОБУВАЛЬНА ЛАБОРАТОРІЯ

07301, м. Вишгород,
вул. Борисоглібська, 55,
АТ «НДІ РЗ АТН України»

+38 (044)364-16-56
vyshlab.com.ua
info@vyshlab.com.ua

Сертифікат визнання вимірювальних можливостей ДСТУ ISO 10012:2005 № ПТ-301 /23 від 31.08.2023 р.

Замовник: ТОВ "ДРОН ЛЕНД"

Місце відбору: зразок 5, Лісове водосховище

Тип зразка: поверхневі води

Дата доставки в лабораторію: 30/10/2024

Дата завершення дослідження: 04/11/2024

Дослідження зразка поверхневої води № ПВ-6196-Інд

Пакет дослідження: Індивідуальний

Визначені показники	Одиниці вимірювання	Результати досліджень	Нормативні документи
Фізико-хімічні показники			
Каламутність	НОК	19,1	ДСТУ ISO 7027:2003
Водневий показник, pH	одиниця pH	6,71	ДСТУ 4077-2001
Загальна жорсткість	мг-екв/дм^3	4,6	ДСТУ ISO 6059
Біохімічне споживання кисню (БСК$_5$)	мгO$_2$/дм^3	26	РД 52.24.420-2006
Завислі речовини	мг/дм^3	85,5	РД 52.24.468-2005
Розчинні солі	мг/дм^3	247	ГОСТ 18164-72
Загальна мінералізація (TDS)	мг/дм^3	251	ГОСТ 18164-72
Амоній (за NH_4^+)	мг/дм^3	0,7	МВВ 081/37-0698-10
Фосфати (за PO_4^{3-})	мг/дм^3	0,02	ДСТУ ISO 6878: 2008

Примітка:

- * - поріг чутливості методу
- Отримані результати аналізу відносяться виключно до наданого зразку.
- Зразки води досліджувались відповідно вимогам ДСанПіН 2.2.4-171-10.
- Цей документ є одночасно актом передавання-приймання виконаних робіт (наданих послуг).

Завідувач лабораторії: _____ (підпис) Шуриберко М. М. (П.І.Б)

ЦЕНТРАЛЬНА ВИПРОБУВАЛЬНА ЛАБОРАТОРІЯ

07301, м. Вишгород,
вул. Борисоглібська, 55,
АТ «НДІ РЗ АТН України»

+38 (044)364-16-56
vyshlab.com.ua
info@vyshlab.com.ua

Сертифікат визнання вимірювальних можливостей ДСТУ ISO 10012:2005 № ПТ-301 /23 від 31.08.2023 р.

Замовник: ТОВ "ДРОН ЛЕНД"

Місце відбору: зразок 6, р.Ірпінь

Тип зразка: поверхневі води

Дата доставки в лабораторію: 30/10/2024

Дата завершення дослідження: 04/11/2024

Дослідження зразка поверхневої води № ПВ-6197-Інд

Пакет дослідження: Індивідуальний

Визначені показники	Одиниці вимірювання	Результати досліджень	Нормативні документи
Фізико-хімічні показники			
Каламутність	НОК	6,3	ДСТУ ISO 7027:2003
Водневий показник, pH	одиниця pH	6,68	ДСТУ 4077-2001
Загальна жорсткість	мг-екв/дм^3	4,8	ДСТУ ISO 6059
Біохімічне споживання кисню (БСК$_5$)	мгO$_2$/дм^3	9,7	РД 52.24.420-2006
Завислі речовини	мг/дм^3	22,7	РД 52.24.468-2005
Розчинні солі	мг/дм^3	267	ГОСТ 18164-72
Загальна мінералізація (TDS)	мг/дм^3	270	ГОСТ 18164-72
Амоній (за NH_4^+)	мг/дм^3	0,77	МВВ 081/37-0698-10
Фосфати (за PO_4^{3-})	мг/дм^3	0,02	ДСТУ ISO 6878: 2008

Примітка:

- * - поріг чутливості методу
- Отримані результати аналізу відносяться виключно до наданого зразку.
- Зразки води досліджувались відповідно вимогам ДСанПіН 2.2.4-171-10.
- Цей документ є одночасно актом передавання-приймання виконаних робіт (наданих послуг).

Завідувач лабораторії: _____ (підпис) Шуриберко М. М. (П.І.Б)

ЦЕНТРАЛЬНА ВИПРОБУВАЛЬНА ЛАБОРАТОРІЯ

07301, м. Вишгород,
вул. Борисоглібська, 55,
АТ «НДІ РЗ АТН України»

+38 (044)364-16-56
vyshlab.com.ua
info@vyshlab.com.ua

Сертифікат визнання вимірювальних можливостей ДСТУ ISO 10012:2005 № ПТ-301 /23 від 31.08.2023 р.

Замовник: ТОВ "ДРОН ЛЕНД"

Місце відбору: зразок 7, р. Унава

Тип зразка: поверхневі води

Дата доставки в лабораторію: 30/10/2024

Дата завершення дослідження: 04/11/2024

Дослідження зразка поверхневої води № ПВ-6198-Інд
Пакет дослідження: Індивідуальний

Визначені показники	Одиниці вимірювання	Результати досліджень	Нормативні документи
Фізико-хімічні показники			
Каламутність	НОК	2,6	ДСТУ ISO 7027:2003
Водневий показник, pH	одиниця pH	6,41	ДСТУ 4077-2001
Загальна жорсткість	мг-екв/дм^3	7,84	ДСТУ ISO 6059
Біохімічне споживання кисню (БСК$_5$)	мгO$_2$/дм^3	4,7	РД 52.24.420-2006
Завислі речовини	мг/дм^3	5,5	РД 52.24.468-2005
Розчинні солі	мг/дм^3	438	ГОСТ 18164-72
Загальна мінералізація (TDS)	мг/дм^3	441	ГОСТ 18164-72
Амоній (за NH_4^+)	мг/дм^3	0,43	МВВ 081/37-0698-10
Фосфати (за PO_4^{3-})	мг/дм^3	0,24	ДСТУ ISO 6878: 2008

Примітка:

- * - поріг чутливості методу
- Отримані результати аналізу відносяться виключно до наданого зразку.
- Зразки води досліджувались відповідно вимогам ДСанПіН 2.2.4-171-10.
- Цей документ є одночасно актом передавання-приймання виконаних робіт (наданих послуг).

Завідувач лабораторії: _____ (підпис) Шуриберко М. М. (П.І.Б)

ЦЕНТРАЛЬНА ВИПРОБУВАЛЬНА ЛАБОРАТОРІЯ

07301, м. Вишгород,
вул. Борисоглібська, 55,
АТ «НДІ РЗ АТН України»

+38 (044)364-16-56
vyshlab.com.ua
info@vyshlab.com.ua

Сертифікат визнання вимірювальних можливостей ДСТУ ISO 10012:2005 № ПТ-301 /23 від 31.08.2023 р.

Замовник: ТОВ "ДРОН ЛЕНД"

Місце відбору: зразок 8, р. Кам'янка

Тип зразка: поверхневі води

Дата доставки в лабораторію: 30/10/2024

Дата завершення дослідження: 04/11/2024

Дослідження зразка поверхневої води № ПВ-6199-Інд

Пакет дослідження: Індивідуальний

Визначені показники	Одиниці вимірювання	Результати досліджень	Нормативні документи
Фізико-хімічні показники			
Каламутність	НОК	13,4	ДСТУ ISO 7027:2003
Водневий показник, pH	одиниця pH	6,94	ДСТУ 4077-2001
Загальна жорсткість	мг-екв/дм^3	6,8	ДСТУ ISO 6059
Біохімічне споживання кисню (БСК$_5$)	мгO$_2$/дм^3	11,5	РД 52.24.420-2006
Завислі речовини	мг/дм^3	33	РД 52.24.468-2005
Розчинні солі	мг/дм^3	382	ГОСТ 18164-72
Загальна мінералізація (TDS)	мг/дм^3	385	ГОСТ 18164-72
Амоній (за NH_4^+)	мг/дм^3	0,72	МВВ 081/37-0698-10
Фосфати (за PO_4^{3-})	мг/дм^3	0,1	ДСТУ ISO 6878: 2008

Примітка:

- * - поріг чутливості методу
- Отримані результати аналізу відносяться виключно до наданого зразку.
- Зразки води досліджувались відповідно вимогам ДСанПіН 2.2.4-171-10.
- Цей документ є одночасно актом передавання-приймання виконаних робіт (наданих послуг).

Завідувач лабораторії: _____ (підпис) Шуриберко М. М. (П.І.Б)

ЦЕНТРАЛЬНА ВИПРОБУВАЛЬНА ЛАБОРАТОРІЯ

07301, м. Вишгород,
вул. Борисоглібська, 55,
АТ «НДІ РЗ АТН України»

+38 (044)364-16-56
vyshlab.com.ua
info@vyshlab.com.ua

Сертифікат визнання вимірювальних можливостей ДСТУ ISO 10012:2005 № ПТ-301 /23 від 31.08.2023 р.

Замовник: ТОВ "ДРОН ЛЕНД"

Місце відбору: зразок 9, р. Роставиця

Тип зразка: поверхневі води

Дата доставки в лабораторію: 30/10/2024

Дата завершення дослідження: 04/11/2024

Дослідження зразка поверхневої води № ПВ-6200-Інд
Пакет дослідження: Індивідуальний

Визначені показники	Одиниці вимірювання	Результати досліджень	Нормативні документи
Фізико-хімічні показники			
Каламутність	НОК	10	ДСТУ ISO 7027:2003
Водневий показник, pH	одиниця pH	6,77	ДСТУ 4077-2001
Загальна жорсткість	мг-екв/дм^3	5,8	ДСТУ ISO 6059
Біохімічне споживання кисню (БСК$_5$)	мгO$_2$/дм^3	8,3	РД 52.24.420-2006
Завислі речовини	мг/дм^3	31,8	РД 52.24.468-2005
Розчинні солі	мг/дм^3	362	ГОСТ 18164-72
Загальна мінералізація (TDS)	мг/дм^3	366	ГОСТ 18164-72
Амоній (за NH_4^+)	мг/дм^3	0,36	МВВ 081/37-0698-10
Фосфати (за PO_4^{3-})	мг/дм^3	0,02	ДСТУ ISO 6878: 2008

Примітка:

- * - поріг чутливості методу
- Отримані результати аналізу відносяться виключно до наданого зразку.
- Зразки води досліджувались відповідно вимогам ДСанПіН 2.2.4-171-10.
- Цей документ є одночасно актом передавання-приймання виконаних робіт (наданих послуг).

Завідувач лабораторії: _____ (підпис) Шуриберко М. М. (П.І.Б)

ЦЕНТРАЛЬНА ВИПРОБУВАЛЬНА ЛАБОРАТОРІЯ

07301, м. Вишгород,
вул. Борисоглібська, 55,
АТ «НДІ РЗ АТН України»

+38 (044)364-16-56
vyshlab.com.ua
info@vyshlab.com.ua

Сертифікат визнання вимірювальних можливостей ДСТУ ISO 10012:2005 № ПТ-301 /23 від 31.08.2023 р.

Замовник: ТОВ "ДРОН ЛЕНД"

Місце відбору: зразок 10, р. Постел

Тип зразка: поверхневі води

Дата доставки в лабораторію: 30/10/2024

Дата завершення дослідження: 04/11/2024

Дослідження зразка поверхневої води № ПВ-6201-Інд

Пакет дослідження: Індивідуальний

Визначені показники	Одиниці вимірювання	Результати досліджень	Нормативні документи
Фізико-хімічні показники			
Каламутність	НОК	1,8	ДСТУ ISO 7027:2003
Водневий показник, pH	одиниця pH	7,17	ДСТУ 4077-2001
Загальна жорсткість	мг-екв/дм^3	8,0	ДСТУ ISO 6059
Біохімічне споживання кисню (БСК$_5$)	мгO$_2$/дм^3	1,6	РД 52.24.420-2006
Завислі речовини	мг/дм^3	8,9	РД 52.24.468-2005
Розчинні солі	мг/дм^3	375	ГОСТ 18164-72
Загальна мінералізація (TDS)	мг/дм^3	380	ГОСТ 18164-72
Амоній (за NH_4^+)	мг/дм^3	0,39	МВВ 081/37-0698-10
Фосфати (за PO_4^{3-})	мг/дм^3	0,02	ДСТУ ISO 6878: 2008

Примітка:

- * - поріг чутливості методу
- Отримані результати аналізу відносяться виключно до наданого зразку.
- Зразки води досліджувались відповідно вимогам ДСанПіН 2.2.4-171-10.
- Цей документ є одночасно актом передавання-приймання виконаних робіт (наданих послуг).

Завідувач лабораторії: _____ (підпис) Шуриберко М. М. (П.І.Б)

ЦЕНТРАЛЬНА ВИПРОБУВАЛЬНА ЛАБОРАТОРІЯ

07301, м. Вишгород,
вул. Борисоглібська, 55,
АТ «НДІ РЗ АТН України»

+38 (044)364-16-56
vyshlab.com.ua
info@vyshlab.com.ua

Сертифікат визнання вимірювальних можливостей ДСТУ ISO 10012:2005 № ПТ-301 /23 від 31.08.2023 р.

Замовник: ТОВ "ДРОН ЛЕНД"

Місце відбору: зразок 11, р. Гуйва

Тип зразка: поверхневі води

Дата доставки в лабораторію: 30/10/2024

Дата завершення дослідження: 04/11/2024

Дослідження зразка поверхневої води № ПВ-6202-Інд

Пакет дослідження: Індивідуальний

Визначені показники	Одиниці вимірювання	Результати досліджень	Нормативні документи
Фізико-хімічні показники			
Каламутність	НОК	21,6	ДСТУ ISO 7027:2003
Водневий показник, pH	одиниця pH	6,72	ДСТУ 4077-2001
Загальна жорсткість	мг-екв/дм^3	5,5	ДСТУ ISO 6059
Біохімічне споживання кисню (БСК$_5$)	мгO$_2$/дм^3	15,8	РД 52.24.420-2006
Завислі речовини	мг/дм^3	54	РД 52.24.468-2005
Розчинні солі	мг/дм^3	385	ГОСТ 18164-72
Загальна мінералізація (TDS)	мг/дм^3	390	ГОСТ 18164-72
Амоній (за NH_4^+)	мг/дм^3	1,5	МВВ 081/37-0698-10
Фосфати (за PO_4^{3-})	мг/дм^3	0,01	ДСТУ ISO 6878: 2008

Примітка:

- * - поріг чутливості методу
- Отримані результати аналізу відносяться виключно до наданого зразку.
- Зразки води досліджувались відповідно вимогам ДСанПіН 2.2.4-171-10.
- Цей документ є одночасно актом передавання-приймання виконаних робіт (наданих послуг).

Завідувач лабораторії: _____ (підпис) Шуриберко М. М. (П.І.Б)

ЦЕНТРАЛЬНА ВИПРОБУВАЛЬНА ЛАБОРАТОРІЯ

07301, м. Вишгород,
вул. Борисоглібська, 55,
АТ «НДІ РЗ АТН України»

+38 (044)364-16-56
vyshlab.com.ua
info@vyshlab.com.ua

Сертифікат визнання вимірювальних можливостей ДСТУ ISO 10012:2005 № ПТ-301 /23 від 31.08.2023 р.

Замовник: ТОВ "ДРОН ЛЕНД"

Місце відбору: зразок 12, р. Пустоха

Тип зразка: поверхневі води

Дата доставки в лабораторію: 30/10/2024

Дата завершення дослідження: 04/11/2024

Дослідження зразка поверхневої води № ПВ-6203-Інд
Пакет дослідження: Індивідуальний

Визначені показники	Одиниці вимірювання	Результати досліджень	Нормативні документи
Фізико-хімічні показники			
Каламутність	НОК	9,5	ДСТУ ISO 7027:2003
Водневий показник, pH	одиниця pH	6,57	ДСТУ 4077-2001
Загальна жорсткість	мг-екв/дм^3	4,68	ДСТУ ISO 6059
Біохімічне споживання кисню (БСК$_5$)	мгO$_2$/дм^3	3,6	РД 52.24.420-2006
Завислі речовини	мг/дм^3	48,4	РД 52.24.468-2005
Розчинні солі	мг/дм^3	285	ГОСТ 18164-72
Загальна мінералізація (TDS)	мг/дм^3	287	ГОСТ 18164-72
Амоній (за NH_4^+)	мг/дм^3	0,55	МВВ 081/37-0698-10
Фосфати (за PO_4^{3-})	мг/дм^3	0,03	ДСТУ ISO 6878: 2008

Примітка:

- * - поріг чутливості методу
- Отримані результати аналізу відносяться виключно до наданого зразку.
- Зразки води досліджувались відповідно вимогам ДСанПіН 2.2.4-171-10.
- Цей документ є одночасно актом передавання-приймання виконаних робіт (наданих послуг).

Завідувач лабораторії: _____ (підпис) Шуриберко М. М. (П.І.Б)

Додаток 3

м. Коростишів
Житомирський район,
Житомирська область
16 серпня 2024 року

А К Т
лісопатологічного обстеження насаджень філії «Коростишівське лісове господарство» ДП «Ліси України» на предмет призначення заходів з поліпшення санітарного стану лісів

На звернення філії «Коростишівське лісове господарство» ДП «Ліси України», лист № 635 від 13.08.2024 року, комісією в складі: провідного інженера-лісопатолога Державного спеціалізованого лісозахисного підприємства «Київлісозахист» (далі - ДСЛП «Київлісозахист») Юрія ДВОРАКІВСЬКОГО, інженера-лісопатолога І категорії ДСЛП «Київлісозахист» Юрія ТИМЧЕНКА, головного лісничого філії «Коростишівське лісове господарство» ДП «Ліси України» Сергія СТЕПАНЧУКА, провідного інженера охорони та захисту лісу філії «Коростишівське лісове господарство» ДП «Ліси України» Сергія ОЛІЙНИКА, інженера охорони та захисту лісу філії «Коростишівське лісове господарство» ДП «Ліси України» Леоніда КОСТЮКА проведено лісопатологічне обстеження насаджень філії «Коростишівське лісове господарство» ДП «Ліси України» на предмет призначення заходів з поліпшення санітарного стану лісів.

Результати обстеження

Таксаційна характеристика лісових насаджень, що обстежувались, наведена нижче за матеріалами базового лісовпорядкування 2019 року.

Номер кварталу	Номер виділу	Площа рубки, га	Коротка таксаційна характеристика обстежених насаджень відповідно до матеріалів базового лісовпорядкування							причина призначення, вид пошкодження
			склад насадження	вік, років	повнота	бонітет	тип лісу	запас деревостану, куб. метрів на 1 га	категорія захисності	
Дубовецьке лісництво										
1	3	2,5	10С3	105	0,50	2	В2ДС	270	3	великий та малий соснові лубоїди, синя соснова златка, дубова бронзова златка, бактеріальна водянка берези
1	5	1,5	10С3	106	0,40	2	В2ДС	230	3	
1	6	1,7	10С3	106	0,50	1	В2ДС	310	3	
1	19	1,5	10С3	101	0,50	1	В3ДС	310	3	
1	23	0,4	10С3	107	0,35	2	В3ДС	200	3	
1	39	1,8	10С3	106	0,40	2	В2ДС	220	3	
2	3	3,5	9С3І1Д3	111	0,50	1	С3ГДС	330	3	
2	4	6,0	10С3	86	0,50	1А	С2ГДС	330	3	

2	18	1,4	10С3	76	0,40	1А	С2ГДС	250	3	великий та малий соснові лубоїди, синя соснова златка, дубова бронзова златка, бактеріальна водянка берези
2	27	5,0	4Д36С3	100	0,55	2	В2ДС	300	3	
3	26	1,5	10С3+ВЛЧ	106	0,50	1	В3ДС	340	3	
3	50	1,6	9С31Д3	121	0,40	2	В2ДС	240	3	
3	53	2,2	10С3	106	0,30	1	В3ДС	190	3	
3	74	2,1	10С3+ВЛЧ	91	0,55	1	В3ДС	350	3	
5	12	1,1	9С31Д3	101	0,50	1	В2ДС	300	3	
13	53	0,4	8С31Д31БП	117	0,40	2	С2ГДС	220	3	
13	50	0,3	9С31Д3+БП	116	0,35	2	С2ГДС	210	3	вітровал
14	22	2,4	9С31Д3+БП	116	0,40	1	С2ГДС	250	3	великий та малий соснові лубоїди, синя соснова златка, дубова бронзова златка, бактеріальна водянка берези
33	7	2,0	10С3+Д3	59	0,35	1А	В2ДС	180	4	
33	35	1,6	10С3+Д3+БП	68	0,40	1	В2ДС	190	4	
33	22	2,5	10С3+Д3+БП	68	0,40	1	В2ДС	190	4	
35	29	1,7	10С3	71	0,40	1	С2ГДС	220	4	
37	6	3,0	10С3+Д3+БП	68	0,40	1А	С2ГДС	240	4	
43	16	2,2	10С3К	66	0,60	1	В2ДС	300	4	коренева губка
43	26	1,3	10С3К	81	0,55	1А	В2ДС	380	4	коренева губка
43	29	2,9	10С3К	66	0,55	1	В2ДС	270	4	коренева губка
43	34	1,3	10С3К	81	0,50	1А	В2ДС	320	4	коренева губка
44	23	3,2	10С3	66	0,60	1А	В2ДС	320	4	великий та малий соснові лубоїди, синя соснова златка
44	35	3,0	10С3	72	0,55	1А	С2ГДС	330	4	
47	26	4,3	10С3	63	0,65	1А	С2ГДС	390	4	
Разом		**65,9**								
Коростишівське лісництво										
8	2	0,2	8Д32С3	121	0,30	2	С2ГДС	150	2	великий та малий соснові лубоїди, синя соснова златка, дубова бронзова златка, бактеріальна водянка берези
8	34	0,2	9С31Д3+БП	111	0,50	2	С2ГДС	300	2	
11	32	0,7	7Д33С3	106	0,40	2	С3ГДС	200	3	
15	19	0,8	8С32Д3	95	0,30	1	В3ДС	150	2	
16	19	1,4	9С31Д3+БП	91	0,60	1	В2ДС	380	2	
16	23	0,2	10С3+БП	91	0,60	1	В3ДС	390	2	
16	4	0,7	8С32Д3+БП	111	0,60	2	С2ГДС	340	2	
19	23	1,3	10С3+ГЗ	71	0,50	1А	С3ГДС	310	4	
19	33	0,4	10С3+ГЗ	71	0,65	1Б	С3ГДС	460	4	
19	35	1,0	10С3+ВЛЧ	71	0,40	1А	С3ГДС	250	4	
27	28	3,7	9С31БП	110	0,55	1	В3ДС	330	4	
32	8	2,9	10С3	106	0,55	1	В3ДС	370	4	
32	14	7,7	8С32БП	110	0,60	1	В3ДС	340	4	
32	18	1,0	10С3	106	0,50	1	В3ДС	320	4	
53	6	3,1	10С3+Д3	101	0,60	1	В2ДС	360	2	
53	14	2,5	9С31Д3	101	0,50	1	В2ДС	300	2	
54	16	5,4	9С31Д3	121	0,50	2	С2ГДС	300	2	
55	1	4,1	10С3+Д3	121	0,30	2	В2ДС	170	2	
59	1	0,5	10С3+Д3	86	0,50	1	С3ГДС	300	2	внаслідок бойових дій
59	5	1,0	8С3(96)1Д31С3(121)	96	0,60	1	В3ДС	360	2	внаслідок бойових дій
65	2	2,5	8С32БП+Д3	12	0,70	1	В2ДС	30	2	пожежа 2022 року, синя
65	3	2,0	9С31БП	25	0,80	1А	В2ДС	150	2	

65	4	2,0	7С3З1БП	17	0,75	1А	В2ДС	90	2	соснова златка, великий та малий соснові лубоїди
65	5	1,0	10С3+БП+ДЗ	64	0,70	1А	В2ДС	400	2	
65	6	2,0	10С3+БП+ДЗ	22	0,65	1	В2ДС	90	2	
65	8	1,0	9С31БП+ЯЛЕ	29	0,90	2	В2ДС	150	2	
Разом		**49,3**								
Івницьке лісництво										
4	34	1,3	10С3	56	0,45	1А	С2ГДС	210	4	синя соснова златка, великий та малий соснові лубоїди
5	9	1,2	8С32БП+ДЗ	86	0,55	1	С2ГДС	300	4	синя соснова златка, великий та малий соснові лубоїди, пожежа давня
6	9	2,9	9С31БП+ДЗ	79	0,55	1	В2ДС	300	4	
6	18	1,2	10С3	81	0,35	1	В2ДС	210	4	
9	1	1,7	8С31Д31ВЛЧ	81	0,60	1А	В3ДС	360	4	великий та малий соснові лубоїди, синя соснова златка, дубова бронзова златка, бактеріальна водянка берези
9	6	2,5	9С31ДЗ+БП+ВЛЧ	76	0,65	1А	В3ДС	390	4	
9	8	3,1	9С31ДЗ+БП+ВЛЧ	76	0,60	1А	В3ДС	370	4	
10	3	4,8	10С3+БП	80	0,45	1	В2ДС	260	4	
10	11	1,0	10С3+БП	80	0,35	1	В2ДС	200	4	
11	7	3,2	9С31БП	81	0,50	1	В3ДС	280	4	
11	8	1,9	10С3+БП	76	0,35	1	В3ДС	180	4	
11	9	3,3	10С3+БП	75	0,75	2	А2С	340	4	
11	15	0,3	7С33БП+ДЗ	81	0,30	2	В3ДС	110	4	
12	4	0,9	8С32Д3+БП	81	0,45	1	В2ДС	200	4	синя соснова златка, великий та малий соснові лубоїди, пожежа давня, дубова бронзова златка, бактеріальна водянка берези
12	15	0,9	7С32БП1ДЗ	91	0,35	1	В3ДС	180	4	
12	18	1,1	4Д35БП1С3	81	0,40	2	С3ГДС	140	4	
12	27	1,3	5Д32С33БП	91	0,55	2	С3ГДС	220	4	
13	12	0,7	10С3	69	0,60	1	В2ДС	290	4	
13	21	1,7	10С3+БП	69	0,60	1	В2ДС	300	4	
13	29	0,7	10С3+ДЗ+БП	81	0,36	1	В2ДС	209	4	
13	38	1,0	3Д35БП2С3	71	0,60	2	В3ДС	200	4	
14	27	0,2	7С33БП+ДЗ	81	0,35	1	В3ДС	150	4	великий та малий соснові лубоїди, синя соснова златка, дубова бронзова златка, короїд-типограф, бактеріальна водянка берези
15	15	0,2	10С3+БП+ДЗ	81	0,35	2	В3ДС	160	4	
17	9	0,9	8С32БП	56	0,45	1В	С2ГДС	280	4	
18	23	4,0	5С31БП4ДЗ+ОС	76	0,55	1А	С2ГДС	320	4	
20	20	0,2	9С31ДЗ	69	0,70	1	В2ДС	350	4	
22	14	0,9	10С3+ДЗ+БП	81	0,45	1А	В2ДС	280	4	
23	8	4,1	9С31БП	60	0,50	1Б	С2ГДС	340	4	
26	3	0,7	7С33ДЗ	76	0,60	1А	В2ДС	360	4	
26	13	1,9	8С32ДЗ+БП	81	0,30	1	С2ГДС	150	4	
26	14	3,0	8С32ДЗ+БП	81	0,30	1	С2ГДС	150	4	
38	1	4,5	10С3+ДЗ	71	0,60	1А	С2ГДС	380	4	
38	4	2,0	8С32ДЗ+ЯЛЕ	71	0,60	1Б	С2ГДС	380	4	
43	9	1,0	9С31ДЗ	86	0,30	1	С3ГДС	160	4	
45	24	0,5	7С31Г32ДЗ	91	0,40	1	С2ГДС	210	3	
46	11	1,7	9С31ДЗ+БП	101	0,30	1	С3ГДС	200	4	
47	14	0,3	Загибле насадження сухостій ЯЛЕ			2	С2ГДС	540	4	

49	27	2,2	9С31БП	81	0,35	1	В2ДС	190	4	
50	2	3,6	7С31Д32БП	61	0,55	1А	С2ГДС	270	4	
50	3	3,5	7С32Д31БП	56	0,35	1Б	С2ГДС	160	4	
50	4	3,2	7С32Д31БП	69	0,50	1А	С2ГДС	260	4	
50	5	3,6	9С31ДЗ	57	0,25	1Б	В2ДС	130	4	
50	10	2,9	8С32ДЗ+БП	60	0,35	1А	В2ДС	150	4	
52	11	1,0	5С35БП+ДЗ+ОС	91	0,35	1	В3ДС	160	4	
53	4	3,3	7С33БП+ДЗ	66	0,35	1	В2ДС	130	4	
53	6	1,6	9С31БП	66	0,35	1	В2ДС	150	4	
53	14	2,4	6С32БП2ДЗ	66	0,45	2	В3ДС	140	4	
53	25	1,7	8С32ДЗ+БП	76	0,25	1	В2ДС	120	4	
54	3	4,1	7С31БП2ДЗ+ЯЛЕ	69	0,45	1А	В2ДС	210	4	
54	5	3,0	6С32Д31БП1ЯЛЕ	69	0,50	1А	В3ДС	260	4	
54	6	2,4	7С32БП1ДЗ+ЯЛЕ	58	0,45	1Б	В2ДС	210	4	
56	2	2,1	10С3+ДЗ+БП	76	0,30	1А	С2ГДС	180	4	
58	1	4,6	8С31Д31ГЗ+БП	106	0,35	1	С3ГДС	180	3	
59	20	6,9	8С32БП+ДЗ	71	0,40	1	В3ДС	190	4	
59	23	1,7	7С33БП	71	0,35	1	В3ДС	160	4	
62	3	0,6	9С31БП	91	0,15	1	В2ДС	80	4	
62	20	1,0	5С35БП+ДЗ	91	0,20	1	В2ДС	80	4	
62	25	2,9	10С3+ОС+БП	76	0,35	1	В2ДС	175	4	великий та малий соснові лубоїди, синя соснова златка, дубова бронзова златка, короїд-типограф, бактеріальна водянка берези
62	26	1,3	9С31БП+ДЗ	76	0,30	1	В2ДС	130	4	
64	6	4,0	10С3+ДЗ+БП	76	0,60	1А	С2ГДС	360	4	
64	18	5,5	10С3+ДЗ+ВЛЧ	71	0,28	1В	В2ДС	212	4	
64	22	1,6	10С3+ДЗ	71	0,60	1	В2ДС	310	4	
65	13	19,8	10С3+ДЗ	70	0,28	1А	В2ДС	168	4	
64	8	0,4	10С3	62	0,65	1А	В2ДС	370	4	
68	16	0,9	7С33ДЗ+БП	74	0,45	1А	С2ГДС	280	4	
68	27	0,8	6С34БП+ДЗ	74	0,45	1А	С3ГДС	220	4	
69	3	3,6	4С35БП1ДЗ+ОС	63	0,35	1	В3ДС	100	4	
69	4	1,7	7С32БП1ЯЛЕ+ДЗ	71	0,55	1	В3ДС	260	4	
69	5	1,8	7С32ЯЛЕ1БП	69	0,70	1	В2ДС	340	4	
69	24	2,9	8С32БП	71	0,35	1	В3ДС	150	4	
69	25	2,3	7С32БП1ДЗ	71	0,40	1	В3ДС	150	4	
71	3	3,3	9С31БП+ДЗ	76	0,35	1	В2ДС	190	4	
71	4	1,2	10С3+ДЗ+БП	63	0,35	1А	В2ДС	190	4	
71	5	0,6	10С3+ДЗ	63	0,30	1А	В3ДС	170	4	
71	10	2,7	10С3+ДЗ+БП	81	0,30	1	В2ДС	170	4	
71	11	1,0	4С36БП	70	0,50	1	В3ДС	150	4	
74	6	2,5	10С3+ДЗ	71	0,32	1А	В2ДС	200	4	
76	4	0,5	Загибле насадження сухостій			1А	С3ГДС	325	4	
76	5	2,8	9С31ДЗ+БП+ЯЛЕ	70	0,50	1А	С3ГДС	290	4	
79	6	1,5	Загибле насадження сухостій			1А	С2ГДС	260	4	
79	7	2,2	8С32ДЗ+БП	66	0,25	1	В2ДС	110	4	
91	18	0,9	9С31ДЗ+ЯЛЕ	62	0,30	1Б	С2ГДС	170	4	
Разом		**186,9**								

Смолівське лісництво										
11	13	3,0	10СЗ+ДЗ	72	0,70	1А	С2ГДС	420	3	великий та малий соснові лубоїди, синя соснова златка, дубова бронзова златка, бактеріальна водянка берези
12	5	10,0	9СЗ1ДЗ+ОС+БП+ВЛЧ	91	0,60	1А	В3ГДС	400	3	
17	4	5,4	10СЗ+ДЗ	101	0,60	1А	В2ДС	450	3	
17	17	1,1	9СЗ1ДЗ	81	0,70	1А	С2ГДС	470	3	
18	5	0,7	7СЗ3БП+ДЗ	23	0,75	1А	С2ГДС	100	3	
24	7	3,5	10СЗ+ДЗ	91	0,55	1	С2ГДС	370	3	
24	19	0,9	9СЗ1ДЗ	86	0,60	1А	С2ГДС	400	3	пожежа давня, синя соснова златка, соснові лубоїди
26	5	1,6	6СЗ3ДЗ1БП+ОС	81	0,70	1А	С2ГДС	420	3	синя соснова златка, соснові лубоїди, бактеріальна водянка берези
31	10	2,7	9СЗ1ДЗ	106	0,55	1	С3ГДС	300	3	пожежа давня, синя соснова златка, соснові лубоїди
31	17	0,6	Загибле насадження сухостій			1	С2ГДС	370	3	
31	22	1,3	9СЗ1ДЗ	91	0,56	1	С3ГДС	430	3	
43	18	1,1	10СЗ	88	0,60	1	В2ДС	380	4	великий та малий соснові лубоїди, синя соснова златка, дубова бронзова златка, бактеріальна водянка берези
80	4	3,0	10СЗ+ДЗ+БП	70	0,55	1	В2ДС	280	4	
94	30	1,6	Загибле насадження сухостій			1	В2ДС	330	4	
119	26	1,7	9СЗ1ДЗ	91	0,40	1	В3ДС	250	4	
119	27	1,9	10СЗ+ДЗ+ВЛЧ	91	0,25	1	В3ДС	150	4	
119	30	0,8	10СЗ	91	0,50	1	В3ДС	320	4	
Разом		**40,9**								
Кропивнянське лісництво										
4	21	1,8	10СЗ+БП	76	0,80	1А	В3ДС	520	2	пожежа минулих років
5	1	2,2	10СЗ+БП	78	0,80	1	В2ДС	450	2	
5	4	9,2	8СЗ2БП+ДЗ	81	0,75	1	В3ДС	390	2	
5	10	0,6	10СЗ+БП	78	0,65	1	В2ДС	350	2	
5	12	1,7	10СЗ	78	0,65	1	В2ДС	350	2	
5	17	1,8	10БП+СЗ	50	0,60	2	В3ДС	150	2	
5	37	0,9	8СЗ2БП+ВЛЧ+БП	81	0,70	1	С3ГДС	370	2	
5	48	1,9	10СЗ+ВЛЧ+БП	69	0,80	1А	С2ГДС	480	2	
6	1	13,9	10СЗ+ДЗ+ВЛЧ	80	0,80	1	В3ДС	430	4	пожежа минулих років, великий та малий соснові лубоїди, синя соснова златка
6	12	3,6	8СЗ2БП	73	0,80	1А	В2ДС	450	4	великий та малий соснові лубоїди, синя соснова златка, бактеріальна водянка берези
6	30	2,0	10СЗ+ДЗ+БП	69	0,70	1	В2ДС	460	4	
13	15	2,0	8СЗ2БП	69	0,85	1	В2ДС	360	2	
13	35	2,6	10СЗ	90	0,70	1А	В3ДС	480	2	
13	47	2,3	6ДЗ3БП1СЗ1ОС	71	0,80	1	С3ГДС	290	2	пожежа минулих років
13	55	1,0	6ВЛЧ2СЗ1ДЗ1БП	70	0,60	2	С4ВЛЧ	220	2	
13	64	1,9	10СЗ+БП	67	0,85	1Б	С2ГДС	560	2	
13	68	2,5	10СЗ+ДЗ+БП	90	0,70	1	В3ДС	460	2	

19	31	4,8	8С31Д31БП	69	0,75	1	В3ДС	350	4	пожежа минулих років
20	26	8,0	10С3+ДЗ+БП	67	0,85	1А	В2ДС	450	4	
20	33	1,0	8С32БП	66	0,75	1	В3ДС	320	4	вітровал
27	9	1,7	4С36БП+ВЛЧ+ОС	50	0,80	1	В3ДС	200	4	пожежа минулих років
27	10	3,5	10С3+ДЗ+БП	53	0,70	1А	В3ДС	300	4	
28	5	2,7	7С32Д31ГЗ+БП	67	0,70	1А	С3ГДС	370	4	великий та малий соснові лубоїди, синя соснова златка, дубова бронзова златка
28	15	0,4	10С3+ДЗ	71	0,50	1А	С3ГДС	290	4	
35	1	6,0	10С3+ДЗ	90	0,45	1	В2ДС	290	2	
43	27	0,5	10С3+БП	28	0,70	1А	В3ДС	160	4	пожежа № 2916 від 26.05.24р.
46	4	4,7	10С3	70	0,70	1	В2ДС	360	4	великий та малий соснові лубоїди
Разом		**85,2**								
Ходорківське лісництво										
1	19	1,5	8С32БП+ДЗ+ЯЛЕ	75	0,70	1А	С2ГДС	370	4	великий та малий соснові лубоїди, синя соснова златка, бактеріальна водянка берези
1	20	1,5	10С3+ДЗ	63	0,70	1А	С2ГДС	320	4	
9	3	1,1	9С31ДЗ	80	0,70	1	В2ДС	360	4	
12	9	3,0	10С3+БП+ДЗ	72	0,70	1	В2ДС	340	4	пожежа минулих років
12	11	2,8	8С32БП	15	0,90	1А	В2ДС	25	4	
18	6	2,0	10С3+ДЗ	87	0,50	1А	С2ГДС	320	2	великий та малий соснові лубоїди, синя соснова златка
40	16	0,2	10С3	94	0,65	1	С2ГДС	370	4	
104	8	0,9	10С3+ЯЛЕ+ДЗ	97	0,60	1	С2ГДС	380	3	
104	9	3,7	10С3+ДЗ	72	0,60	1	В2ДС	310	3	
Разом		**16,7**								
Корнинське лісництво										
22	17	6,6	10ДЗ	121	0,65	2	С2ГД	270	2	несправжній дубовий трутовик, дубова бронзова златка
38	20	1,5	8ЯЛ2С3+ДЗ+БП	55	0,60	1А	С2ГДС	310	4	короїд-типограф, великий та малий соснові лубоїди
46	11	1,8	10ДЗ+АКБ	106	0,35	2	С2ГД	160	4	несправжній дубовий трутовик, дубова бронзова златка
49	14	1,1	10ТЧ	60	0,70	3	С3ГД	450	2	омела, справжній трутовик
49	17	1,2	6С34БП	67	0,60	1	В2ДС	240	2	великий та малий соснові лубоїди, бактеріальна водянка берези
52	5	0,1	8С32ДЧ	7	90	1	В2ДС		2	пожежа акт №2256 від 21.09.23
52	6	0,4	7С33БП	3	90	1	В2ДС		2	пожежа акт №2256 від 21.09.23
52	7	0,5	6С34ДЧ	4	90	2	В2ДС		2	пожежа акт №2256 від 21.09.23

52	8	0,2	9С31БП	9	0,90	1	В2ДС	15	2	пожежа акт №2256 від 21.09.23
52	9	0,4	7С33ДЧР	5	85	1	В2ДС		2	пожежа акт №2256 від 21.09.23
52	10	0,6	9С31БП	9	1	1	В2ДС	15	2	пожежа акт №2256 від 21.09.23
52	11	0,9	6С34ДЧ	4	80	2	В2ДС		2	пожежа акт №2256 від 21.09.23
52	13	1,8	8С31Д31БП	8	0,90	1	В2ДС	10	2	пожежа акт №2256 від 21.09.23
52	14	1,6	10С3	2	90	2	В2ДС		2	пожежа акт №2256 від 21.09.23
52	33	2,3	9С31Д3	69	0,65	1А	С2ГД	350	2	великий та малий соснові лубоїди, синя соснова златка, дубова бронзова златка
52	34	3,2	4Д32ЛПД2ГЗ2ОС	66	0,75	3	С2ГД	200	2	
56	17	22,2	10С3+Д3	82	0,45	1А	С2ГДС	260	2	
Разом		**46,4**								
Попільнянське лісництво										
9	1	1,8	9С31Д3	111	0,50	1	С2ГДС	320	3	великий та малий соснові лубоїди, синя соснова златка
9	2	1,5	10С3	116	0,30	1	С2ГДС	210	3	
9	14	1,5	9С31Д3	111	0,50	1	С2ГДС	320	3	
18	3	3,4	10С3+Д3	111	0,40	1	С2ГДС	270	3	
18	7	1,4	10ВЛЧ+Д3	54	0,80	1	С4ВЛЧ	220	3	несправжній і променистий трутовик
19	3	4,3	10С3+Д3	91	0,50	1	С2ГДС	320	3	великий та малий соснові лубоїди
29	1	4,1	6ЯЛЕ2БП2КЛГ+ДЧР	32	0,40	2	С2ГДС	50	2	короїд-типограф, бактеріальна водянка берези
34	2	6,6	10С3+Д3+ВЛГ+ КЛГ	91	0,40	1	С2ГДС	250	2	великий та малий соснові лубоїди, синя соснова златка
43	4	1,2	10С3+АКБ	81	0,50	1	С2ГДС	290	3	
44	4	2,2	10С3	96	0,40	1	С2ГДС	250	3	
44	6	5,0	10С3+ГЗ	91	0,40	1	С2ГДС	230	3	
Разом		**33,0**								
Всього		**524,3**								

Лісопатологічна характеристика обстежених насаджень

Обстежені насадження характеризуються незадовільним санітарним станом – всихання сильної інтенсивності. Причинами погіршення санітарного стану є діяльність стовбурових шкідників, враження та прогресування хвороб лісу, пошкодження стихійним лихом – вітровалом, буреломом, пожежами та внаслідок бойових дій.

Насадження, пошкоджені стовбуровими шкідниками, характеризуються куртинним всиханням соснових деревостанів. Осередки стовбурових шкідників мають розвиток і розповсюдження сильного ступеню. Переважна кількість дерев відноситься до IV (відмираючі), V (свіжий сухостій) та VI (старий сухостій) категорій стану (крона дуже ажурна, хвоя світло-зелена або жовтувато-зелена, характеризуються частковим опаданням кори, дерева відпрацьовані стовбуровими

шкідниками, хвоя, гілки другого і третього порядків відсутні). Насадження часто розладнані, низькоповнотні, з великою кількістю сухостою. Переважаючими видами стовбурових шкідників в соснових насадженнях, які призвели до всихання є лубоїд сосновий малий з відпрацюванням стовбурів дерев сосни в зоні тонкої кори, ходи якого можна спостерігати на поодиноких вивалених деревах з категорії старий сухостій, зламаних вершинах дерев сосни внаслідок бурелому та великий сосновий лубоїд, синя соснова златка з відпрацюванням стовбурів дерев сосни в зоні товстої кори. Також внутрішні тканини стовбурів в місцях поширення личинкових ходів стовбурових шкідників характеризуються наявністю «синяви» яка характерна при поширенні її збудників – офіостомових грибів.

Окремі лісонасадження мають сильний ступінь ураження хворобою лісу - кореневою губкою. При цьому хвоя в дерев блідо-зеленого кольору, приріст вкорочений або взагалі відсутній. Під деревами спостерігаються «стрижені пагони» сосни в кількості до 10 шт/м^2, що є результатом додаткового живлення великого і малого соснових лубоїдів. В насадженнях утворилися «вікна», галявини, які заростають березою, осикою, кущовою та трав'яною рослинністю. Дерева V – VI категорій стану (свіжий та старий сухостій) часто мають ознаки відпрацьовання стовбурними шкідниками.

Крім того в обстежених соснових насадженнях спостерігається всихання другорядних порід дерев: берези повислої від трутовика справжнього, бактеріальної водянки, всихання дерев осики та дуба від трутовика несправжнього, дерев дуба внаслідок пошкодження дубовою бронзовою златкою, яка є переносником збудника хвороби дуба звичайного - трахеомікозу дуба. Такі дерева відносяться до дерев IV (відмираючі), V (свіжий сухостій) та VI (старий сухостій) категорій стану (крона дуже ажурна, листя дуже дрібне, масові водяні пагони, гілки другого та третього порядків відсутні, опадання кори, наявність плодових тіл).

Насадження, пошкоджені пожежами характеризуються всиханням сильного та дуже сильного ступеня. Характер розташування відмираючих та сухостійних дерев - суцільний. Висота нагарів на стовбурах дерев до зони тонкої кори, а обвуглення зони кореневої шийки (з відмиранням камбію) - більше 3/4 периметра. На деревах сосни хвоя часто відсутня. Дерева сосни відпрацьовані такими стовбуровими шкідниками як: синя соснова златка, сірий довговусий вусач, шестизубий короїд тощо. Відбувається відшарування кори на стовбурах. Внутрішні тканини стовбурів в місцях поширення личинкових ходів шкідників-ксилофагів характеризуються наявністю «синяви», яка характерна при поширенні її збудників - офіостомових грибів.

Дерева інших лісотвірних порід відпрацьовані комплексом стовбурових шкідників та вражені трутовиками. На листяних деревах гілки другого і третього порядків відсутні, спостерігається опадання кори. На деревах листяних порід в межах обвуглення стовбурів наявні плодові тіла грибів сапрофітів.

Дерева сосни та берези мають зовнішню або внутрішню стовбурову гниль, відбувається вітровал через згнивання коренів та комлевої частини, частина дерев стала неліквідною. В подальшому в насадженнях, пошкоджених лісовими пожежами, є висока імовірність відпаду та створення захащеності.

Насадження розладнані, низькоповнотні, з великою кількістю сухостою.

В даних насадженнях поодиноко має місце нахил стовбурів більше ніж 30 градусів від вертикальної осі, злам стовбура на різній висоті, спостерігається певна кількість дерев, які зависли на ростучих поруч деревах внаслідок шквальних поривів вітру в поточний та попередні роки, та дерев природного відпаду. Насадження мають знижений рівень загальної стійкості, що відповідно характеризується утворенням всихаючих дерев та дерев свіжого сухостою. Спостерігається накопичення старого сухостою і валіжника різних термінів давності, в тому числі і поточного року. Утворенню відмираючих та сухостійних дерев безумовно сприяли посушливі періоди в період вегетації, зниження рівня ґрунтових вод, екстремальні короткотривалі метеорологічні умови, тощо. Як наслідок, всі ці процеси призвели до зростання чисельності стовбурових шкідників, в першу чергу таких як: великого та малого соснових лубоїдів, тощо.

Насадження ялини європейської пошкоджуються короїдом-типографом, який спричинив масове всихання дерев ялини.

Дерева вільхи чорної із першого ярусу у кв.18 вид. 7 Попільнянського лісництва повністю відмерли, на них спостерігається плодові тіла дереворуйнівних грибів, що свідчить про ураження несправжнім і променистим трутовиком.

У Корнинському лісництві у кв.49 вид. 14 виявлено масове ослаблення і всихання дерев тополі чорної (осокора) через ураження рослиною-напівпаразитом - омелою білою - та справжнім трутовиком.

На час обстеження вказані негативні чинники призвели до утворення значної кількості сильно ослаблених, відмираючих дерев, свіжого сухостою та сухостою минулих років. Життєздатні дерева І-ІІІ категорії стану (а в осередку кореневої губки І-ІІ категорій стану) на даних ділянках становлять повноту, нижчу критичного показника п.27 чинних Санітарних правил в лісах України, що не дозволяє провести на цих ділянках такий захід з поліпшення санітарного стану лісів як вибіркові санітарні рубки.

Комісія визначила перелічені вище загиблі та розладнані ділянки, на яких доцільно призначити суцільну санітарну рубку (далі – ССР) згідно з чинними Санітарними правилами в лісах України на загальній площі 524,3 га.

Відвід дерев в ССР та матеріально-грошову оцінку провести згідно з п.п. 6, 14-17, 19, 27 чинних Санітарних правил в лісах України та наказу Міндовкілля № 520 від 21.07.2023. Підставою здійснення рубок є належність дерев до сухостійних, відмираючих або в окремих випадках дуже ослаблених внаслідок пошкодження пожежами, шкідниками, хворобами лісу, внаслідок аварій та стихійного лиха.

З метою недопущення появи та розповсюдження стовбурових шкідників та збереження технічних якостей деревини рубки з поліпшення санітарного стану лісів необхідно провести в максимально стислі терміни.

Керуючись положеннями Закону України від 23.05.2017 року №2059-VIII «Про оцінку впливу на довкілля», зокрема частинами 1,3 статті 2, пунктом 21 частини 2 статті 3, філії «Коростишівське лісове господарство» ДП «Ліси України» слід підготувати звіт з оцінки впливу на довкілля та подати його у відповідний

територіальний підрозділ з питань екології та природних ресурсів для одержання мотивованого висновку з оцінки впливу на довкілля.

Протягом обстеження нових осередків первинних шкідників і хвороб лісу не виявлено.

За станом суміжних із обстеженими насаджень лісокористувачу необхідно вести посилений нагляд.

Осередків карантинних шкідників та хвороб дерев, а також рослин і тварин, занесених до Червоної книги України, при обстеженні не виявлено.

Підписи членів комісії:

Провідний інженер-лісопатолог
ДСЛП «Київлісозахист» Юрій ДВОРАКІВСЬКИЙ

Інженер-лісопатолог І категорії
ДСЛП «Київлісозахист» Юрій ТИМЧЕНКО

Головний лісничий філії
«Коростишівське лісове господарство»
ДП «Ліси України» Сергій СТЕПАНЧУК

Провідний інженер охорони та захисту лісу
філії «Коростишівське лісове господарство»
ДП «Ліси України» Сергій ОЛІЙНИК

Інженер охорони та захисту лісу філії
«Коростишівське лісове господарство»
ДП «Ліси України» Леонід КОСТЮК

Додаток К

ЖИТОМИРСЬКА ОБЛАСНА ДЕРЖАВНА АДМІНІСТРАЦІЯ
ЖИТОМИРСЬКА ОБЛАСНА ВІЙСЬКОВА АДМІНІСТРАЦІЯ
ДЕПАРТАМЕНТ ЕКОЛОГІЇ ТА ПРИРОДНИХ РЕСУРСІВ

вул. Театральна 17/20, м. Житомир, 10014; тел./факс (0412) 47-25-36;
www.eprdep.zht.gov.ua E-mail: pryroda@eprdep.zht.gov.ua код ЄДРПОУ 38708695

Від 25.11.2024 № 2972/1-9/2-4-2383 На № 06.11/24-70 від 06.11.2024 р.

ТОВ «НВП «Агропроект Україна»

вул. Тургенєвська, 26/28, оф. 1,
м. Київ, 01054

Про надання інформації

Ваше звернення щодо надання інформації про об'єкти природно-заповідного фонду, екологічної мережі опрацьовано.

За результатами опрацювання повідомляємо, що в межах планованої діяльності на території Філії «Коростишівське лісове господарство» ДП «Ліси України» (10 лісництв), відповідно до доданих картографічних матеріалів, наявні 18 об'єктів природно-заповідного фонду (перелік та їх місцезнаходження додається).

Відповідно до Регіональної схеми екологічної мережі Житомирської області, затвердженої рішенням Житомирської обласної ради від 11.05.2010 № 1080, вищевказана територія входить до складу сполучної території регіонального рівня, ключової території регіонального рівня, сполучної території національного рівня та ключової території національного рівня екологічної мережі Житомирської області (копія вищевказаного рішення картографічні матеріали та характеристика складових територій екомережі додаються).

Інформація про наявність або відсутність видів рослин і тварин, занесених у Червону книгу України, а також рослинних угруповань, занесених до Зеленої книги України в межах вищезазначеної території в Департаменті відсутня, оскільки зазначені дослідження не проводились.

Додаток: в електронному форматі.

Директор **Олександр КОНДРАТЮК**

Никончук Є.В. 0412- 47-25-36

Перелік об’єктів природно-заповідного фонду, що входять до складу території Філії «Коростишівське лісове господарство» ДП «Ліси України»

№ П/П	Назва об’єкта	Тип	Площа, га	Адміністративне розташування та місцезнаходження заповідного об’єкта ПЗФ (у тому числі квартали і виділи)	Назва підприємства, організації, установи – землекористувача (землевласника) , у віданні якого знаходиться об’єкт ПЗФ	Рішення, згідно з якими створено (оголошено) даний об’єкт ПЗФ, змінено його площу тощо
1	Голубіївський ліс	Ботанічний заказник місцевого значення	145,7	філія «Коростишівське лісове господарство» ДП "Ліси України", Ружинське лісництво, кв. 32,33,34 (134,0 га), ДП “Коростишівський лісгосп АПК”, Андрушівське лісництво, кв. 129, вид. 3,4,5 (11,7 га)	філія «Коростишівське лісове господарство» ДП "Ліси України", ДП “Коростишівський лісгосп АПК”	Рішення п’ятнадцятої сесії Житомирської обласної ради сьомого скликання від 07.03.2018 №998 «Про утворення об’єктів природно-заповідного фонду місцевого значення».
2	Карачина гора	ботанічний заказник місцевого значення	24	філія «Коростишівське лісове господарство» ДП "Ліси України", Ружинське лісництво, кв. 37, вид. 4	філія «Коростишівське лісове господарство» ДП "Ліси України"	Рішення п’ятнадцятої сесії Житомирської обласної ради сьомого скликання від 07.03.2018 №998 «Про утворення об’єктів природно-заповідного фонду місцевого значення».
3	Боброве болото	загальнозоологічний заказник місцевого значення	56	філія «Коростишівське лісове господарство» ДП "Ліси України", Смолівське лісництво, кв.117, вид. 1-19	філія «Коростишівське лісове господарство» ДП "Ліси України"	Рішення облвиконкому від 07.03.1991 р. № 68
4	Мусієвка	орнітологічний заказник місцевого значення	325	філія «Коростишівське лісове господарство» ДП "Ліси України", Ружинське лісництво, кв. 73, 74, 75, 76, 77, 78, 79	філія «Коростишівське лісове господарство» ДП "Ліси України"	Рішення облради від 29.11.2001 "Про території та об'єкти природно-заповідного фонду" (площа становить 45,0 га: Бердичівський р-н, ДП “Коростишівське ЛГ”, Ружинське лісництво, кв. 77). Рішенням Житомирської обласної ради від 22.11.2012 № 718 «Про створення нових

						і зміну меж існуючих об’єктів природно-заповідного фонду місцевого значення» розширено межі заказника за рахунок кварталів 73, 74, 75, 76, 78, 79 Ружинського лісництва, після чого його площа становить 325 га
5	Власенки	орнітологічний заказник місцевого значення	121	філія «Коростишівське лісове господарство» ДП "Ліси України", Ружинське лісництво, кв. 71, 72.	філія «Коростишівське лісове господарство» ДП "Ліси України"	Рішення 11 сесії 23 скликання облради від 29.11.2001 "Про території та об'єкти природно-заповідного фонду"
6	Дуб Велетень	Ботанічна пам’ятка природи місцевого значення	0,01	філія «Коростишівське лісове господарство» ДП "Ліси України", Андрушівське лісництво, кв. 46, вид.4	філія «Коростишівське лісове господарство» ДП "Ліси України"	Рішення облвиконкому від 31.03.1964 р. № 149
7	Івницький	Парк-пам’ятка садово-паркового мистецтва загальнодержавного значення	14	Філія “Коростишівське лісове господарство” ДП "Ліси України", Івницьке лісництво, кв. 82	Філія “Коростишівське лісове господарство” ДП "Ліси України"	Постанова РМ УРСР від 29.01.1960 р. № 105
8	Урочище П`ятигірка	Ландшафтний заказник місцевого значення	29,1	філія «Коростишівське лісове господарство» ДП "Ліси України", Андрушівське лісництво, кв. 107, вид. 1 - 4, 6 - 11, 13 - 16, 20 - 23, 28	філія «Коростишівське лісове господарство» ДП "Ліси України"	Рішення восьмої сесії Житомирської обласної ради VIII скликання від 16.12.2021 № 362 "Про оголошення об`єктів природно-заповідного фонду"
9	Андрушівський ліс-1	лісовий заказник місцевого значення	2,8	філія «Коростишівське лісове господарство» ДП "Ліси України", Андрушівське лісництво, кв.69, вид.2	філія «Коростишівське лісове господарство» ДП "Ліси України"	Рішення облвиконкому від 02.04.1984 р. №115
10	Андрушівський ліс-2	лісовий заказник	2,8	філія «Коростишівське лісове господарство» ДП "Ліси	філія «Коростишівське лісове	Рішення облвиконкому від 03.12.1982 р. №489

		місцевого значення		України", Андрушівське лісництво, кв. 53, вид. 8	господарство» ДП "Ліси України"	
11	Нехворощ	лісовий заказник місцевого значення	33	філія «Коростишівське лісове господарство» ДП "Ліси України", Андрушівське лісництво, кв. 90, вид. 2	філія «Коростишівське лісове господарство» ДП "Ліси України"	Рішення облвиконкому від 03.12.1982 р. № 489
12	Попільнянський ліс	лісовий заказник місцевого значення	5,8	філія «Коростишівське лісове господарство» ДП "Ліси України", Попільнянське лісництво, кв. 20, вид.12	філія «Коростишівське лісове господарство» ДП "Ліси України"	Рішення облвиконкому від 20.11.1967 р. № 610
13	Перепища	лісовий заказник місцевого значення	57	філія «Коростишівське лісове господарство» ДП "Ліси України", Ружинське лісництво, кв. 70	філія «Коростишівське лісове господарство» ДП "Ліси України"	Рішення XII сесії Житомирської обласної ради VI скликання від 22.11.2012 № 718 «Про створення нових і зміну меж існуючих об'єктів природно-заповідного фонду місцевого значення»
14	Дубовець	Лісовий заказник місцевого значення	525,1	філія «Коростишівське лісове господарство» ДП "Ліси України", Івницьке лісництво, квартали 63, 73, 81, 86, 89, 92, виділи 4, 5, 6, 7, 8, 11, 14, 19, Ходорківське лісництво, квартали 19, 25, 31, 36, 43, 50, виділи 10, 11, 12	"філія «Коростишівське лісове господарство» ДП ""Ліси України""	Рішення чотирнадцятої сесії Житомирської обласної ради VIII скликання від 16.03.2023 № 512 "Про оголошення нових об'єктів природно-заповідного фонду місцевого значення"
15	Галове болото	Гідрологічний заказник місцевого значення	92,5	філія «Коростишівське лісове господарство» ДП "Ліси України", Коростишівське лісництво, кв. 15, вид. 67, 68; кв. 16, вид 56, 57, 58 кв. 20, вид. 1; кв. 21, вид. 1., 2, 3	філія «Коростишівське лісове господарство» ДП "Ліси України"	Рішення облвиконкому від 17.09.1979 р. № 398
16	Сущанські ставки	Гідрологічний заказник	49,5	філія «Коростишівське лісове господарство» ДП "Ліси України", Корнинське лісництво,	філія «Коростишівське лісове	Рішення облвиконкому від 17.09.1979 р. № 398

		місцевого значення		кв. 63, вид. 2, 4, 6, 9, 10; кв. 64, вид. 2, 3, 4, 17, 18	господарство» ДП "Ліси України"	
17	Жовтневе	ботанічний заказник місцевого значення	48,2	філія «Коростишівське лісове господарство» ДП "Ліси України", Ходорківське лісництво, кв. 86, вид. 16, 21; кв. 87, вид. 7, 20; кв. 95, вид.11, 20, 21; кв. 96, вид. 1, 8, 20, 21.	філія «Коростишівське лісове господарство» ДП "Ліси України"	Рішення облвиконкому від 07.03.1991р. № 68
18	Конвалія	ботанічний заказник місцевого значення	72,2	філія «Коростишівське лісове господарство» ДП "Ліси України", Дубовецьке лісництво, кв. 21, вид. 45, 46, 47, 48, 49, 50, 51; кв. 22, вид. 1, 2, 3, 4	філія «Коростишівське лісове господарство» ДП "Ліси України"	Рішення облвиконкому від 07.03.1991 р. № 68

УКРАЇНА
ЖИТОМИРСЬКА ОБЛАСНА РАДА

РІШЕННЯ

Двадцять четверта сесія V скликання

від 11.05.10 № 1080

Про затвердження регіональної схеми
екологічної мережі Житомирської області

Розглянувши пропозиції Житомирської обласної державної адміністрації від 05.05.10 № 2200/5I/2-10 , відповідно до статті 15 Закону України "Про охорону навколишнього природного середовища", статті 7 Закону України «Про Загальнодержавну програму формування національної екологічної мережі на 2000-2015 роки», враховуючи рекомендації постійних комісій обласної ради з питань агропромислового комплексу, земельних відносин та розвитку села від 06.05.10, з питань екології та використання природних ресурсів від 06.05.10, обласна рада

ВИРІШИЛА:

1. Затвердити регіональну схему екологічної мережі Житомирської області.
2. Контроль за виконанням рішення покласти на постійну комісію обласної ради з питань екології та використання природних ресурсів.

Голова ради В.Й. Француз

Житомирська обласна рада
ВИКОНАВЧИЙ АПАРАТ
Україна

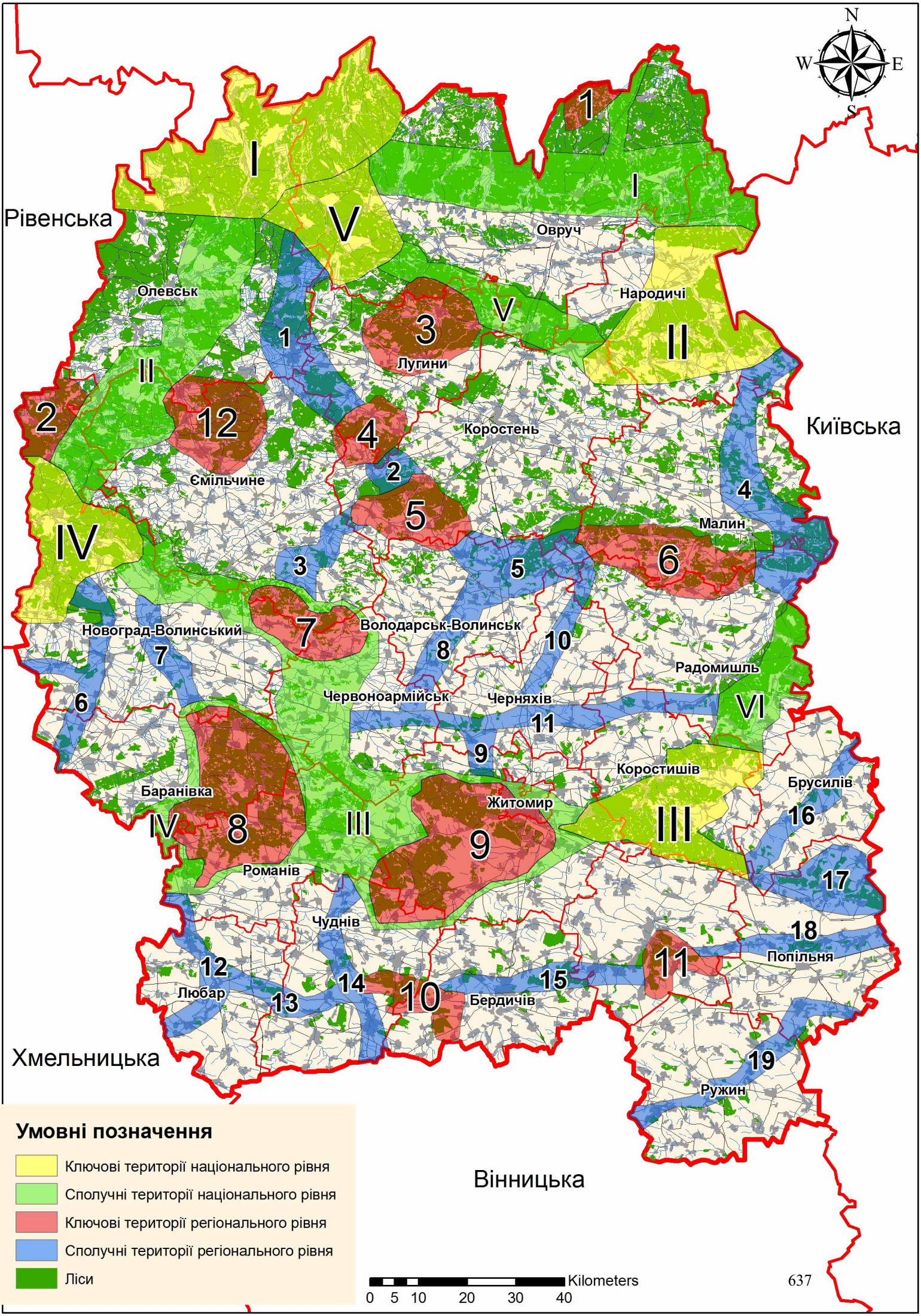
N
W
E
S
Рівенська
Київська
Хмельницька
Вінницька
Овруч
Олевськ
Народичі
Лугини
Коростень
Ємільчине
Малин
Новоград-Волинський
Володарськ-Волинськ
Радомишль
Червоноармійськ
Черняхів
Баранівка
Житомир
Коростишів
Брусилів
Романів
Чуднів
Любар
Бердичів
Попільня
Ружин
Умовні позначення
Ключові території національного рівня
Сполучні території національного рівня
Ключові території регіонального рівня
Сполучні території регіонального рівня
Ліси
0 5 10 20 30 40
Kilometers
637

Додаток Л

ЖИТОМИРСЬКА ОБЛАСНА ДЕРЖАВНА АДМІНІСТРАЦІЯ
ЖИТОМИРСЬКА ОБЛАСНА ВІЙСЬКОВА АДМІНІСТРАЦІЯ
УПРАВЛІННЯ КУЛЬТУРИ ТА ТУРИЗМУ
вул. Мала Бердичівська, 25, м. Житомир, 10014, тел./факс (0412) 47-22-00
e-mail: ukt@ktdep.zht.gov.ua, код ЄДРПОУ 44668226

10.12. 2024 № 2016-1.22/04-24 На № 06.11/24-69 від 06.11.2024

ТОВ «НВП «Агропроект Україна»

Про надання інформації

Управлінням культури та туризму обласної військової адміністрації (далі – Управління) розглянуто лист від 06.11.2024 № 06.11/24-69 щодо наявності об'єктів культурної спадщини на території планової діяльності та надсилаємо переліки об'єктів культурної спадщини на території Бердичівського та Житомирського районів Житомирської області.

При цьому інформуємо, відповідно до частини першої статті 36 Закону України «Про охорону культурної спадщини» якщо під час проведення будь-яких земляних робіт виявлено знахідку археологічного або історичного характеру, виконавець робіт зобов'язаний зупинити їх подальше ведення і протягом однієї доби повідомити про це відповідний орган охорони культурної спадщини, на території якого проводяться земляні роботи.

Додаток: в електронному вигляді.

Начальник **Анатолій ДУШКО**

Дмитро Нечипорук, 0634470867
Ольга Горбачова, 0673483018

Назва пам'ятки	Охоронний номер	Адреса	Датування	Категорія пам'ятки	Вид
Бердичівський район					
Палац	1094	м.Андрушівка, вул. Садова, 1	друга половина XIX ст.	національного значення	пам'ятка архітектури
Млин водяний	33	с.Городківка	початок XX ст.	місцева	пам'ятка архітектури
Костьол Св.Клари	34	с.Городківка	початок XX ст. 1912 р.	місцева	пам'ятка архітектури
Будинок культури цукрового заводу	195	м. Андрушівка, вул.Садова, 2	1929 р.	місцева	пам'ятка архітектури
Церква Свято-Покровська	196	с.Зарубинці	друга половина XX ст.	місцева	пам'ятка архітектури
Церква Івана Богослова	197	с.Лебединці	друга половина XVIIIст.	місцева	пам'ятка архітектури
Церква Казанської Ікони Божої Матері	198	с.Нехворощ	друга половина XIX ст.	місцева	пам'ятка архітектури
Пам'ятник на честь жителів міста Андрушівки, які загинули в роки Другої світової війни	103	м. Андрушівка , вул. Київська (Леніна), в центрі	1941 - 1945р.р.	місцева	пам'ятка історії
Братська могила радянських воїнів. Поховано 38 осіб	104	м. Андрушівка , вул. Київська (Леніна) (в парку)	1943 - 1944р.р.	місцева	пам'ятка історії
Будинок, в якому працював Воллревком та розміщався штаб Першої Кінної армії	1897	м. Андрушівка, вул. Садова,1(Андрушівський ліцей №1) (м. Андрушівка , вул.	1919р., 11 червня 1920р.р.	місцева	пам'ятка історії
Будинок, в якому розміщався командний пункт 1-го Українського фронту	1898	м. Андрушівка , вул. Максима Рильського (Ватутіна), 41	1944р.	місцева	пам'ятка історії
Меморіальний комплекс на честь воїнів-визволителів, воїнів-земляків, жертв голодомору та репресованих	3073	м. Андрушівка , в парку (Алея Слави)	1937 1941-1945	місцева	пам'ятка історії
Могила Єфімова Б.М. - радянського воїна	1404	м. Андрушівка , на кладовищі	1943	місцева	пам'ятка історії
Братська могила радянських воїнів. Поховано 2 особи	1405	м. Андрушівка , на кладовищі	1944	місцева	пам'ятка історії
Братська могила радянських воїнів. Поховано 37 осіб	1406	м. Андрушівка , на кладовищі	1943 - 1944	місцева	пам'ятка історії
Братська могила жертв нацизму. Поховано 279 осіб	1899	м. Андрушівка, на південно-східній околиці	1941р.	місцева	пам'ятка історії
Братська могила жертв нацизму. Поховано 21 особа	1900	м. Андрушівка, громадське кладовище	1941, 1965, 1988	місцева	пам'ятка історії
Група (4) братських могил мирних жителів. Поховано 223 осіб	130	м. Андрушівка , на східній околиці	1941	місцева	пам'ятка історії
Братська могила радянських воїнів. Поховано 182 особи	1407	с. Антопіль, на громадському кладовищі	1943	місцева	пам'ятка історії
Братська могила радянських воїнів. Поховано 22 особи	1408	с. Бровки Перші	1943 - 1944	місцева	пам'ятка історії
Пам'ятник на честь загиблих воїнів-земляків	1904	с. Бровки Другі, в центрі	1941 - 1945р.р.	місцева	пам'ятка історії
Братська могила радянських воїнів. Поховано 55 осіб	107	с. Волосів, на кладовищі	1943 - 1944	місцева	пам'ятка історії
Братська могила радянських воїнів. Поховано 4 особи	108	с. Гальчин на кладовищі	1944	місцева	пам'ятка історії
Пам'ятник на честь воїнів – земляків	3069	с. Гарапівка, в центрі	1941 - 1945, 1990	місцева	пам'ятка історії
Братська могила жертв нацизму. Поховано 5 осіб	109	с. Городище, на кладовищі	1942	місцева	пам'ятка історії
Пам'ятник на честь воїнів - земляків	3070	с. Городище, в центрі	1941 - 1945, 1990	місцева	пам'ятка історії
Пам'ятник жертвам голодомору та репресованим	2750	с. Городківка, на кладовищі	1933 1937	місцева	пам'ятка історії

Братська могила радянських воїнів. Поховано 13 осіб	1411	с. Городківка, в колгоспному саду	грудень 1943р. - січень 1944р.	місцева	пам'ятка історії
Пам’ятник воїнам – односельчанам, загиблим у роки Другої світової війни	2549	с. Городківка, в центрі	1941 - 1945	місцева	пам'ятка історії
Землянка, в якій жили партизани підпільники диверсійної групи під командуванням І.Д. Богорада	2593	с. Городківка, в лісі Андрушівського лісхозу	1942	місцева	пам'ятка історії
Пам’ятний знак воїнам – односельчанам, загиблим у Другій світовій війні	2599	с. Жерделі, в центрі	1941 - 1945	місцева	пам'ятка історії
Братська могила радянських воїнів. Поховано 18 осіб	1901 (111)	с. Зарубинці, в центрі	грудень 1943 р.	місцева	пам'ятка історії
Пам’ятник воїнам – односельцям, які зпгинули в роки Другої світової війни	2478	с. Камені, в центрі	1941 - 1945	місцева	пам'ятка історії
Братська могила радянських воїнів. Поховано 10 осіб	119	с. Лебединці, на громадському кладовищі	1943 – 1944	місцева	пам'ятка історії
Братська могила радянських воїнів. Поховано 8 осіб	1424	с. Лебединці, в центрі	1943 - 1944	місцева	пам'ятка історії
Могила Макарова Івана Йосиповича	2598	с. Лебединці, на громадському кладовищі	1941р.	місцева	пам'ятка історії
Могила Берельсона О.І. – радянського воїна, старшого лейтенанта	2751	с. Лебединці, на громадському кадовищі	1941	місцева	пам'ятка історії
Братська могила радянських воїнів та пам’ятник воїнам – односельчанам. Поховано 10 чоловік	2596	с. Лісівка, в центрі	1943 1941 - 1945	місцева	пам'ятка історії
Братська могила радянських воїнів. Поховано 3 чоловіки	1421	с. Любимівка, в центрі	1943	місцева	пам'ятка історії
Пам'ятник Бойка Ю.Н. - керівнику партизанського загону	2479	с. Любимівка, на громадському кладовищі	1918	місцева	пам'ятка історії
Братська могила радянських воїнів. Поховано 7 чоловік	120	с. Міньківці , на території школи	1943 - 1944	місцева	пам'ятка історії
Пам’ятник на честь воїнів –земляків,	3071	с. Міньківці , в центрі	1941 - 1945, 1990	місцева	пам'ятка історії
Могила Окунєва – радянського воїна, старшого лейтенанта	121	с. Мостове , в центрі	1943	місцева	пам'ятка історії
Пам’ятник воїнам – односельцям, загиблим у роки Другої світової війни	1427	с. Мостове , в центрі	1941 - 1945	місцева	пам'ятка історії
Група (2) братських могил радянських воїнів. Кількість похованих невідома	1429	с. Нехворощ , на кладовищі	1943 - 1944	місцева	пам'ятка історії
Могила першого голови волревкому М.І Попіла	2480	с. Нехворощ , в центрі	1919р.	місцева	пам'ятка історії
Пам’ятник воїнам – односельцям, загиблим у роки Другої світової війни	2597	с. Нехворощ , в центрі	1941 - 1945	місцева	пам'ятка історії
Братська могила радянських воїнів. Поховано 10 чоловік	1428	с. Нехворощ , в центрі	1943 - 1944	місцева	пам'ятка історії
Група (2) братських могил радянських воїнів. Поховано 26 чоловік	122	с. Нова Котельня , на кладовищі	1943 - 1944	місцева	пам'ятка історії
Братська могила радянських воїнів. Поховано 2 чоловіки	123	с. Павелки, на кладовищі	1944	місцева	пам'ятка історії
Братська могила радянських воїнів. Поховано 12 чоловік	128	с. Яроповичі , в центрі	1943	місцева	пам'ятка історії
Братська могила радянських воїнів. Поховано 2 чоловіка	1437	с. Яроповичі , на території лікарні	1943 - 1944	місцева	пам'ятка історії
Пам’ятник воїнам – односельчанам, загиблим у роки Другої світової війни	2600	с. Яроповичі , в центрі	1941 - 1945	місцева	пам'ятка історії
Пам’ятник Шевченку Т.Г.	1912	м. Андрушівка, на території приватного с/г підприємства ім. Т.Г. Шевченка	1814– 1861р.р.	місцева	памятка монументального мистецтва
поселення	98	м. Андрушівка правий берег р. Гуйви	II-У ст. н.е.	місцева	пам'ятка археології
поселення	3075	м. Андрушівка за 1,3-1,5 км на північний захід від міста, біля ферми, лівий берег р. Гуйва	I тис.до.н.е., III-У ст.н.е.	місцева	пам'ятка археології

поселення	3076	м. Андрушівка за 2,7 км на північний захід від міста, лівий берег р. Гуйва	III-У ст.н.е.	місцева	пам'ятка археології
поселення	3077	м. Андрушівка за 0,7-0,8 км на північний захід від міста, правий берег р. Гуйва	I тис.до н.е.	місцева	пам'ятка археології
поселення	3078	м. Андрушівка за 0,9-1 км на захід від північно-західної околиці міста, правий берег р. Гуйва	II-I тис.до н.е. УШ-IX ст.н.е., X-XII ст.	місцева	пам'ятка археології
поселення	3079	м. Андрушівка за 1,5 км від північно-західної околиці міста, правий берег р. Гуйва	I тис.до н.е.	місцева	пам'ятка археології
змійовий вал	2548	м. Андрушівка східна околиця, правий берег р. Гуйва	X-XII ст.	місцева	пам'ятка археології
курган	3074	м. Андрушівка північно-західна околиця міста, за 0,5 км на північ від кладовища, лівий берег р.	IX-У ст.до н.е.	місцева	пам'ятка археології
городище	1896	с. Нехворощ в центрі села, біля клубу, правий берег р. Пустохи	X-XII ст.	місцева	пам'ятка археології
змійовий вал	2682	с. Зарубинці за 1,5 км на південний схід від села	X-XII ст.	місцева	пам'ятка археології
змійовий вал	2683	с. Любимівка північна околиця села	XI ст.	місцева	пам'ятка археології
змійовий вал	2685	с. Яроповичі північна околиця села, хутір Гать	X-XI ст.	місцева	пам'ятка археології
городище, селище	2681	с. Гальчин на схід від села, у гирлі правого берега р. Пустохи	XI-XIII ст.	місцева	пам'ятка археології
городище	3314	с. Городище в центрі села, західний берег ставка	XII-XIII ст.	місцева	пам'ятка археології
Городище літописного міста Ярополча	060004-Н (1438)	с. Яроповичі, на південь від села урочище Замок	IX - XIII століття	національного значення	пам'ятка археології
Братська могила радянських воїнів та пам'ятник воїнам-односельчанам. Поховано 43 чоловіка	191	с. Гальчин, в центрі	1944	місцева	пам'ятка історії
Братська могила радянських воїнів. Кількість похованих невідома	2764	с. Гальчин, на кладовищі	1941 - 1945	місцева	пам'ятка історії
Могила Шпортуна Г.В. – матроса крейсера "Варяг"	2485	с. Гальчин, на кладовищі	1904 - 1905	місцева	пам'ятка історії
Братська могила радянських воїнів. Поховано 55 чоловік	127	с. Града (Чубарівка), в центрі	1943	місцева	пам'ятка історії
Костел Варвари	1093	м. Бердичів, вул. Європейська, 25	середина XIX	національного значення	пам'ятка архітектури
Кармелітський монастир	155	м. Бердичів, площа Соборна, 25	XVI-XVIII ст.	національного значення	пам'ятка архітектури
Костьол з келіями	155	м. Бердичів, площа Соборна, 25	XVII-XVIII ст.	національного значення	пам'ятка архітектури
Прибрамний корпус	155	м. Бердичів, площа Соборна, 25	XVIII ст.	національного значення	пам'ятка архітектури
Кріпосні мури з баштами та келіями	155	м.Бердичів, площа Соборна, 25	XVI-XVIII ст.	національного значення	пам'ятка архітектури
Синагога	41	м. Бердичів, вул. Вінницька, 4	XIX ст.	місцева	пам'ятка архітектури
Житловий будинок	42	м. Бердичів, вул. Європейська, 80	1953 р.	місцева	пам'ятка архітектури
Житлові будинки	43	м. Бердичів, вул. Європейська 11/2,13/2	1955-1956 рр.	місцева	пам'ятка архітектури
Житловий будинок	44	м. Бердичів, вул. Шевченка, 11	1927 р.	місцева	пам'ятка архітектури
Лікарня	45	м. Бердичів, вул. Шевченка, 12 (Шевченка, 14)	початок XX ст. 1908 р.	місцева	пам'ятка архітектури
Особняк	46	м. Бердичів, вул. Шевченка, 14	початок XX ст.	місцева	пам'ятка архітектури
Житловий будинок (пропонована назва обєкта Будинок житловий)	47	м. Бердичів, вул. Джозефа Конрада, 7/16	початок XX ст.	місцева	пам'ятка архітектури

Міська дума (центр позашкільної освіти ім.Разумкова) (будинок міської думи, будинок дитячої творчості ім.Разумкова)	50	м. Бердичів, вул. Вінницька, 21	кінець XIX, початок XX ст.	місцева	пам'ятка архітектури
Житловий будинок (аднміністративна будівля, рекомендована назва Будинок житловий)	51	м. Бердичів, вул. Садова, 3	1909 р.	місцева	пам'ятка архітектури
Житловий будинок (житловий будинок з торговими приміщеннями в першому поверсі) (рекомендована назва Будинок	52	м. Бердичів, пл. Соборна, 21	друга половина XIX ст.	місцева	пам'ятка архітектури
Троїцька церква (рекомендована назва Свято-Троїцька церква)	53	м. Бердичів, вул. Олега Реготуна, 3	перша половина XIX ст.	місцева	пам'ятка архітектури
Житловий будинок	55	м. Бердичів, вул. Європейська, 50	початок XX ст.	місцева	пам'ятка архітектури
Педагогічне училище (рекомендована назва Будинок чоловічого 7-класного комерційного училища ім.О.Пушкіна)	56	м. Бердичів,вул. Європейська, 53/1	початок XX ст.	місцева	пам'ятка архітектури
Житловий будинок	57	м. Бердичів, вул. Європейська, 17/9	перша половина XIX ст., 1920-і рр.	місцева	пам'ятка архітектури
Житловий будинок	58	м. Бердичів, вул. Європейська, 6/5	початок XIX ст.	місцева	пам'ятка архітектури
Поштамт - Лікарня Червоного хреста (рекомендовано Будинок лікарні Червоного хреста)	63	м. Бердичів, вул. Вінницька, 28/1	початок XX ст.	місцева	пам'ятка архітектури
Нікольська церква (рекомендована назва Свято- Миколаївський собор)	64	м. Бердичів, вул. Європейська, 7/12	початок XX ст.	місцева	пам'ятка архітектури
Пантеон на могилі цадика Леві Іцхака Бердичівського	65	м. Бердичів, вул. Житомирська,72 (єврейське кладовище)	1990-1991 рр.	місцева	пам'ятка архітектури
Будинок , в якому в 1944 р. розміщався штаб 18-ої армії. *(по паспорту Будинок, в якому в січні - лютому 1944 р. містився*	1868	м. Бердичів, вул. Добровольчих батальйонів (Генерала Ліселідзе), 38/24	1936, січень-лютий 1944, 1973	місцева	пам'ятка історії
Будинок, в якому проходили наради 18-ої армії під керівництвом Л.І.Брежнєва (*Будинок, в якому проводились*	2455	м. Бердичів, вул. Джозефа Конрада, 3	1907, січень 1944, 1979	місцева	пам'ятка історії
Будинок школи, в якій навчався Завадський В.Ю. – один з керівників Бердичівського молодіжного підпілля	47	м. Бердичів, вул. Мостова,20 (Красіна,24)	1900,1938,1967	місцева	пам'ятка історії
Будинок , в якому в 1917 р. відбувався з'їзд революційних представників південно-західного фронту.(*Приміщення,*	44	м. Бердичів, вул.Європейська, 21 (районний будинок культури)	1908, 1917,1967	місцева	пам'ятка історії
Костьол св. Варвари , в якому в 1850 р. вінчався Оноре де Бальзак , французський письменник .	1392	Вул.Європейська , 25	1799-1850, 1826, 1850, 1978, 1999	місцева	пам'ятка історії
Будинок школи , в якій навчався Щолкін А. , член Бердичівського молодіжного підпілля.(*Будинок, в якому вчився*	2457	м. Бердичів, вул. Європейська ,18 /8 , ЗОШ. № 5	Початок XX століття 1938 р., 1967	місцева	пам'ятка історії
Братська могила жертв нацизму (поховано 960 чоловік)	43	Вул. Площа Соборна,25, у дворі старої фортеці	1941 -1943, 1944	місцева	пам'ятка історії
Братська могила підпільників. Кількість похованих невідома. (по рішенню Памятник загиблим комсомольцям	1388	м. Бердичів, Григорія Сковороди (Вул. Пушкіна) 105 , міське кладовище	1941-1945р.р., 1943, 1970	місцева	пам'ятка історії
Військове кладовище. Поховано 1143 чоловік.	1389	м. Бердичів, Григорія Сковороди (Вул. Пушкіна) , 105 ,військове кладовище.	1941 -1945, 1950	місцева	пам'ятка історії
Могила Семака М.П. – Героя Радянського Союзу.	1389(а)	м. Бердичів, вул. Пушкіна, 105, військове кладовище, ряд № 14.	1944, 1970, 1971	місцева	пам'ятка історії
Могила Ашербекова А.Р. – Героя Радянського Союзу.	1389(б)	м. Бердичів, Григорія Сковороди (Вул. Пушкіна), 105, військове кладовище, ряд № 19	1944, 1970	місцева	пам'ятка історії
Пам'ятник комсомольсько - молодіжному підпіллю	50	м. Бердичів, площа Соборна, 1	1939-1945р.р.	місцева	пам'ятка історії
Пам'ятний знак воїнам – визволителям.	48	Вул. Садова ,3	1944, 1965	місцева	пам'ятка історії
Будинок, в якому в 1917 р. відбулося засідання першої міської більшовицької організації.	1391	м. Бердичів, вул. Вінницька (Свердлова), 30	1905, 1967	місцева	пам'ятка історії
Будинок , в якому жив Брежнєв Л.І.	2456	м. Бердичів, вул. Шевченка, 18/2	1930 -1944, 1979	місцева	пам'ятка історії
Пам'ятний знак Гросману В.	3068	Вул. Шевченка, 14	1992	місцева	пам'ятка історії
Група (5) братських могил жертв нацизму. Поховано 18640 осіб	2545	600 м на захід від смуги міста	1941, 1983	місцева	пам'ятка історії
Пам'ятник Шевченку Т.Г.	56	Парк ім. Шевченка	1846, 1960	місцева	пам'ятка монументального мистецтва

поселення	41	м. Бердичів південно-східна околиця, лівий берег р. Гнилоп'яті, урочище "Жмури"	II-У ст.н.е.	місцева	пам'ятка археології
поселення	1867	м. Бердичів західна околиця міста, вул. Дружба, лівий берег р. Гнилоп'ять	II-У ст.н.е.	місцева	пам'ятка археології
Комплекс шкільних приміщень	69	с. Скраглівка, вул. Миру, 22	початок XX ст.	місцева	пам'ятка архітектури
Церква Іоанна Богослова і дзвіниця	70	с. Скраглівка	друга половина XVIII ст., 1895 р.	місцева	пам'ятка архітектури
Братська могила радянських воїнів. Поховано 46 чоловік	1478	с. Підгородне, в центрі	1944	місцева	пам'ятка історії
Пам'ятник воїнам – односельчанам	1502	с. Скраглівка, в центрі	1941 - 1945	місцева	пам'ятка історії
Братська могила радянських воїнів. Поховано 76 чоловік	1485	с. Скраглівка, на кладовищі	1944	місцева	пам'ятка історії
поселення	178	с. Скраглівка за 1 км на південний схід від села, лівий берег р. Гнилоп'яті	II-У ст.н.е.	місцева	пам'ятка археології
поселення	181	с. Скраглівка східна околиця села, лівий берег р. Гнилоп'ять	X-XIII ст.	місцева	пам'ятка археології
курган	182	с. Скраглівка південно-західна околиця села, за 100 м від залізниці Бердичів-Житомир		місцева	пам'ятка археології
Хрестовоздвиженська церква	68	с. Старий Солотвин	1885 р.	місцева	пам'ятка архітектури
Братська могила радянських воїнів	1462	с. Агатівка, на околиці села, на кладовищі	січень 1944 р.	місцева	пам'ятка історії
Братська могила радянських воїнів. Поховано 54 чоловіка	1466	с. Гвіздава, на кладовищі	січень 1944 р.	місцева	пам'ятка історії
Братська могила радянських воїнів. Поховано 29 чоловік	1489	с. Гришківці , на кладовищі	січень 1944 р.	місцева	пам'ятка історії
Група (2) братських могил радянських-воїнів та пам'ятник воїнам-односельчанам. Поховано 25 чоловік	1934	с. Гришківці, в центрі	січень 1944 р.	місцева	пам'ятка історії
Братська могила радянських воїнів. Поховано 53 чоловіка	192	с. Гришківці, на кладовищі	січень 1944 р.	місцева	пам'ятка історії
Братська могила радянських воїнів	193	с. Журбинці, біля пошти	січень 1944 р.	місцева	пам'ятка історії
Братська могила радянських воїнів. Поховано 8 чоловік	196	с. Кукільня, біля школи	січень 1944 р.	місцева	пам'ятка історії
Братська могила радянських воїнів та пам'ятний знак на честь загиблих воїнів-земляків	2766	с. Никонівка, в центрі	1944 р. 1981 р.	місцева	пам'ятка історії
Братська могила радянських воїнів. Поховано 14 чоловік	1477	с. Новий Солотвин, на кладовищі	січень 1944 р.	місцева	пам'ятка історії
Братська могила радянських воїнів , Поховано 87 чоловік	202	с. Осикове, в центрі	січень 1944 р.	місцева	пам'ятка історії
Братська могила радянських воїнів та пам'ятний знак на честь воїнів-односельчан. Поховано 73 чоловіка	203	с. Половецьке, в шкільному парку	січень 1944 р., 1941 - 1945 р.р.	місцева	пам'ятка історії
Братська могила радянських воїнів. Поховано 68 чоловік	204	с. Рея, на кладовищі	січень 1944 р.	місцева	пам'ятка історії
Пам'ятник на честь воїнів – визволителів та воїнів-односельчан сіл Рея, Гвіздава та Гальчин, загиблих в роки Другої світової	1936	с. Рея, в центрі	1941 - 1945 р.р.	місцева	пам'ятка історії
Братська могила радянських воїнів та пам'ятник воїнам – односельчанам. Поховано 5 чоловік	1486	с. Скаківка, в центрі	1944	місцева	пам'ятка історії
Група (2) братських могил радянських воїнів. Поховано 327 чоловік	207	с. Старий Солотвин, на кладовищі	31 грудня 1943р.	місцева	пам'ятка історії
Пам'ятник воїнам – односельчанам	1935	с. Старий Солотвин , в центрі	1941 - 1945р.р.	місцева	пам'ятка історії
Братська могила радянських воїнів. Поховано 6 чоловік	212	с. Хмелище, в центрі	січень 1944 р.	місцева	пам'ятка історії
поселення	160	с. Гвіздава за 200-300 м на південний захід від села, правий берег р. Рудка ***(в 16 км на***	II-У ст.н.е.	місцева	пам'ятка археології

Палац	160	с. Верхівня	XVII ст.	національного значення	пам'ятка архітектури
Флігель	160	с. Верхівня	XVII ст.	національного значення	пам'ятка архітектури
Флігель	160	с. Верхівня	XVII ст.	національного значення	пам'ятка архітектури
Костьол	160	с. Верхівня	1810 р.	національного значення	пам'ятка архітектури
Костьол	129	смт. Ружин, вул. Соборна, 24	1817 р.	місцева	пам'ятка архітектури
Млин водяний	130	с. Дерганівка	1905 р.	місцева	пам'ятка архітектури
Церква Параскеви П'ятриці (дер.)	131	с. Заріччя	середина XIX ст.	місцева	пам'ятка архітектури
Церква Св. Троїці (дер.)	132	с. Білилівка	1875-1903 рр.	місцева	пам'ятка архітектури
Церква Георгія Побєдоносця	133	с. Білилівка	1826-1832 рр.	місцева	пам'ятка архітектури
Церква Іоана Богослова з дзвіницею та огорожею (дер.)	134	с. Карабчиїв	1832-1886 рр.	місцева	пам'ятка архітектури
Будинок правосуддя	240	смт. Ружин, смт. Ружин, вул. Соборна, 37 (вул. Бурди)	1959 р.	місцева	пам'ятка архітектури
Будинок культури	241	смт. Ружин, вул. Соборна (Бурди), 43	1961 р.	місцева	пам'ятка архітектури
Кінотеатр	242	смт. Ружин, вул. Соборна (Бурди), 41	1969 р.	місцева	пам'ятка архітектури
Будинок райкому компартії України	243	смт. Ружин, вул. Незалежності, (Бірюкова), 2	1983 р.	місцева	пам'ятка архітектури
Свято-Покровська церква	244	с. Бистрик	1880 р.	місцева	пам'ятка архітектури
Будинок культури	245	с. Білилівка	1970 р.	місцева	пам'ятка архітектури
Зерносховище	246	с. Верхівня	1913 р.	місцева	пам'ятка архітектури
Церква Пресвятої Богородиці	247	с. Дерганівка	1898 р.	місцева	пам'ятка архітектури
Будівля залізничної станції	248	с. Зарудинці	1890 р.	місцева	пам'ятка архітектури
Цегляна водонапірна вежа	249	с. Зарудинці	1890 р., 1889 р.	місцева	пам'ятка архітектури
Завод продтоварів	253	с. Немиринці	1889 р.	місцева	пам'ятка архітектури
Будинок культури	254	с. Нимиринці	1889 р.	місцева	пам'ятка архітектури
Церква Св. Олександра Невського	255	с. Вільнопілля	середина XIX ст.	місцева	пам'ятка архітектури
Церква Св. Іоанна Богослова	256	с. Топори	середина XIX ст.	місцева	пам'ятка архітектури
Церква Св. Михайла	257	с. Трубіївка	середина XIX ст.	місцева	пам'ятка архітектури
Братська могила радянських воїнів, серед яких похований Деркач Ф.Г. - Герой Радянського Союзу. Поховано 76 чол.	1200	смт. Ружин, на кладовищі.	1943	місцева	пам'ятка історії
Могила Бурди О.Ф. - Героя Радянського Союзу.	1201	смт. Ружин, на кладовищі.	1943	місцева	пам'ятка історії
Пам’ятник воїнам-односельчанам.	2387	смт. Ружин, на кладовищі.	1941,1945, 1965	місцева	пам'ятка історії
Пам’ятник Бурді О.Ф. - Герою Радянського Союзу.	2388	смт. Ружин, біля Будинку зв’язку.	1943, 1943, 1944, 1977	місцева	пам'ятка історії

Братська могила партизан. Кількість похованих невідома.	2915	смт. Ружин, вул. Незалежності, 22, на кладовищі.	1941-1945	місцева	пам'ятка історії
Братська могила радянських воїнів. Кількість похованих невідома.	2916	смт. Ружин, на кладовищі.	1941-1945	місцева	пам'ятка історії
Могила Заремби Є.Ф. - підпільниці.	2917	смт. Ружин, на кладовищі.	1941-1945	місцева	пам'ятка історії
Могила Спешиєва Г.І. - лейтенанта.	2918	смт. Ружин, на кладовищі.	1941-1945	місцева	пам'ятка історії
Пам’ятник воїнам-визволителям.	2389	смт. Ружин, вул. Незалежності	1941-1945	місцева	пам'ятка історії
Братська могила радянських воїнів та пам’ятник воїнам-односельчанам. Кількість похованих невідома.	1769	с. Березянка, на кладовищі.	1943, 1941-1945, 1968	місцева	пам'ятка історії
Братська могила радянських воїнів. Кількість похованих невідома.	1189	с. Бистрик, на кладовищі.	1941-1945	місцева	пам'ятка історії
Братська могила радянських воїнів. Кількість похованих невідома.	1194	с. Бистрик, в центрі села.	1941-1945	місцева	пам'ятка історії
Братська могила радянських воїнів та пам’ятник воїнам-односельчанам. Кількість похованих невідома.	1771	с. Бистрик, в центрі села.	1943, 1941-1945, 1959, 1965	місцева	пам'ятка історії
Братська могила радянських воїнів. Поховано 6 чол.	1190	с. Бистріївка, в центрі села.	1943	місцева	пам'ятка історії
Могила Хакімової Г.І. - лейтенанта медичної служби.	2908	с. Білилівка, на кладовищі.	1941-1945	місцева	пам'ятка історії
Пам’ятник нацизмум нацизму	1770	с. Білилівка, біля залізничної станції.	1941-1945	місцева	пам'ятка історії
Братська могила радянських воїнів. Поховано 30 чол.	1191	с. Білилівка, на кладовищі.	1943	місцева	пам'ятка історії
Пам’ятник воїнам-односельчанам.	2372	с. Білилівка, центрі села, біля Будинку культури.	1941-1945	місцева	пам'ятка історії
Могила Сироватка Г.О. - партизана.	2909	с. Верхівня, біля сільгосптехнікуму.	1941-1945	місцева	пам'ятка історії
Пам’ятник воїнам-односельчанам.	2373	с. Верхівня, біля клубу.	1941-1945	місцева	пам'ятка історії
Пам’ятник викладачам та учням сільськогосподарського технікуму, які загинули під час Великої Вітчизняної	2537	с. Верхівня, на території сільськогосподарського технікуму.	1941-1945	місцева	пам'ятка історії
Пам’ятник воїнам-односельчанам.	1195	с. Вербівка, біля Будинку культури.	1941-1945, 1965, 1993	місцева	пам'ятка історії
Братська могила радянських воїнів та пам’ятник воїнам-односельчанам. Поховано 2 чол.	1774	с. Вишневе, в центрі села.	1943, 1941-1945, 1957, 1965	місцева	пам'ятка історії
Братська могила радянських воїнів та пам’ятник воїнам-односельчанам. Кількість похованих невідома.	1773	с. Вільнопілля, в центрі села.	1943, 1941-1945, 1958	місцева	пам'ятка історії
Братська могила радянських воїнів. Поховано 4 чол.	1772	с. Вільнопілля, північно-східна околиця села, на кладовищі.	1943	місцева	пам'ятка історії
Пам’ятник воїнам-односельчанам.	2374	с.Голубівка, біля Будинку культури.	1941-1945	місцева	пам'ятка історії
Пам’ятник воїнам-односельчанам.	2375	с. Городок, в центрі села.	1941-1945	місцева	пам'ятка історії
Братська могила радянських воїнів. Поховано 3 чол.	1196	с. Городок, на кладовищі.	1943	місцева	пам'ятка історії
Могила радянського солдата.	1775	с. Дерганівка	1941-1945	місцева	пам'ятка історії
Пам’ятник воїнам-односельчанам.	1778	с. Дерганівка, в центрі села.	1941-1945	місцева	пам'ятка історії
Пам’ятник воїнам-односельчанам.	2538	с. Зоряне, в центрі села.	1941-1945	місцева	пам'ятка історії
Пам’ятник воїнам-односельчанам.	1777	с. Зарудинці, на кладовищі.	1943	місцева	пам'ятка історії
Пам’ятник воїнам-односельчанам.	1197	с. Карабчиїв, на кладовищі.	1943	місцева	пам'ятка історії

Пам’ятник воїнам-односельчанам.	2377	с. Карабчиїв, в центрі села.	1941-1945	місцева	пам'ятка історії
Пам’ятник воїнам-односельчанам.	2911	с. Княжики, на кладовищі.	1941-1945	місцева	пам'ятка історії
Пам’ятник воїнам-односельчанам.	2378	с. Княжики, в центрі села.	1941-1945	місцева	пам'ятка історії
Пам’ятник воїнам-односельчанам.	2585	с. Мар’янівка	1941-1945	місцева	пам'ятка історії
Пам’ятник воїнам-односельчанам.	1198	с. Мовчанівка, в центрі села.	1943	місцева	пам'ятка історії
Пам’ятник воїнам-односельчанам.	2380	с. Мовчанівка, в центрі села.	1941-1945	місцева	пам'ятка історії
Пам’ятник воїнам-односельчанам.	1781	с. Мусіївка, біля школи.	1943, 1941-1945, 1960, 1965	місцева	пам'ятка історії
Пам’ятник воїнам-односельчанам.	2913	с. Мусіївка, біля школи.	1941-1945	місцева	пам'ятка історії
Пам’ятник воїнам-односельчанам.	1199	с.Немиринці, на кладовищі.	1943	місцева	пам'ятка історії
Пам’ятник воїнам-односельчанам.	2382	с.Немиринці, біля Будинку культури.	1941-1945	місцева	пам'ятка історії
Пам’ятник воїнам-односельчанам.	1782	с. Огіївка, біля школи.	1943	місцева	пам'ятка історії
Пам’ятник воїнам-односельчанам.	2383	с. Огіївка, біля школи.	1941-1945	місцева	пам'ятка історії
Пам’ятник воїнам-односельчанам.	1783	с. Плоска, на кладовищі.	1944	місцева	пам'ятка історії
Пам’ятник воїнам-односельчанам.	2384	с. Плоска, біля школи.	1941-1945	місцева	пам'ятка історії
Пам’ятник воїнам-односельчанам.	2385	с. Прибережне, в центрі села.	1941-1945	місцева	пам'ятка історії
Пам’ятник воїнам-односельчанам.	1785	с. Рогачі, біля школи.	1941-1945	місцева	пам'ятка історії
Пам’ятник воїнам-односельчанам.	2914	с. Рогачі, в центрі села.	1941-1945	місцева	пам'ятка історії
Пам’ятник воїнам-односельчанам.	1784	с. Сахни, біля клубу.	1943	місцева	пам'ятка історії
Могила командира партизанського загону П.О. Пуляка	2919	смт. Ружин, вул. Незалежності, 22, на кладовищі	1941-1945	місцева	пам'ятка історії
Пам’ятник воїнам-односельчанам.	2920	с. Топори, в центрі села.	1941-1945	місцева	пам'ятка історії
Пам’ятник воїнам-односельчанам.	1786	с. Топори, на кладовищі.	1943	місцева	пам'ятка історії
Пам’ятник воїнам-односельчанам.	2390	с. Топори, в центрі села.	1941-1945	місцева	пам'ятка історії
Пам’ятник воїнам-односельчанам.	2391	с. Топори, в центрі села.	1943	місцева	пам'ятка історії
Пам’ятник воїнам-односельчанам.	1787	с. Трубіївка, біля клубу.	1941-1945	місцева	пам'ятка історії
Пам’ятник воїнам-односельчанам.	1788	с. Трубіївка, на кладовищі.	1943	місцева	пам'ятка історії
Пам’ятник воїнам-односельчанам.	1789	с. Черемуха, в центрі села.	1943	місцева	пам'ятка історії
Пам’ятник воїнам-односельчанам.	1203	с. Чехова, на кладовищі.	1943	місцева	пам'ятка історії
Пам’ятник воїнам-односельчанам.	2921	с. Ягнятин, на кладовищі.	1941-1945	місцева	пам'ятка історії
Пам’ятник воїнам-односельчанам.	1793	с. Ягнятин, біля школи.	1941-1945	місцева	пам'ятка історії

Пам’ятник воїнам-односельчанам.	1794	с. Ягнятин, на кладовищі.	1943	місцева	пам'ятка історії
поселення (городище)	1167	с. Білилівка правий берег р. Роставиця, урочище “Скала” або “Камінне”	III тис.до н.е. (трипілля) XII-XIII ст.	місцева	пам'ятка археології
бескурганний могильник	1172	с. Голубівка східна частина села, біля цегельного заводу, правий берег струмка	II-У ст.н.е.	місцева	пам'ятка археології
поселення	1173	с. Дерганівка на захід від села, лівий берег р. Роставиця	II-У ст.н.е.	місцева	пам'ятка археології
поселення	1174	с. Зарудинці східна околиця села	II-У ст.н.е	місцева	пам'ятка археології
поселення замчище	1175	с. Карабчиїв західна околиця села, лівий берег р. Роставиця	III тис.до н.е (трипілля) XYI-XYIII ст.	місцева	пам'ятка археології
поселення	1176	с. Плоска північна околиця села, біля греблі, лівий берег р. Роставиця	II-У ст.н.е.	місцева	пам'ятка археології
поселення	1177	с. Прибережне(кол. с. Пустоха) за 1,5-2 км на захід від села, в районі хутора Отруби, лівий	II-У ст.н.е.	місцева	пам'ятка археології
поселення	1178	с. Зоряне (кол. с. Ревуха) східна околиця села, лівий берег струмка	II-У ст.н.е.	місцева	пам'ятка археології
городище	1180	смт. Ружин в центрі райцентру, на місці базару, лівий берег р. Роставиця	XII-XIII ст.	місцева	пам'ятка археології
поселення	1181	смт. Ружин за 250 м на захід, біля цегельного заводу, лівий берег струмка	II-У ст.н.е.	місцева	пам'ятка археології
поселення	1182	с. Топори північна околиця села	II-У ст.н.е.	місцева	пам'ятка археології
поселення	1183	с. Трубіївка західна околиця села, лівий берег р. Роставиця	II-У ст.н.е.	місцева	пам'ятка археології
поселення	1183-а	с. Трубіївка західна околиця села, лівий берег р. Роставиця	II-У ст.н.е.	місцева	пам'ятка археології
поселення	1183-б	с. Трубіївка західна околиця села, лівий берег р. Роставиця	II-У ст.н.е.	місцева	пам'ятка археології
поселення городище	1185	с. Ягнятин правий берег р. Роставиця, урочище “Замчище”	III тис.до н.е. (трипілля) I тис.до н.е. X-	місцева	пам'ятка археології
поселення	1186	с. Ягнятин за 0,6 км на схід від греблі, правий берег р. Роставиця	IУ-III ст.до.н.е.	місцева	пам'ятка археології
поселення	1187	с. Ягнятин південно-східна околиця села, лівий берег струмка	II-У ст.н.е.	місцева	пам'ятка археології
городище	3019	с. Білилівка південно-східна околиця села, правий берег р. Роставиця, урочище “Чорний ліс”	XII-XIII ст.	місцева	пам'ятка археології
поселення	3020	с. Плоска південна околиця села, правий берег р. Роставиця	YI-YII ст.н.е.	місцева	пам'ятка археології
поселення	3021	с. Ягнятин північно-східна околиця села, біля кладовища	II-У ст.н.е.	місцева	пам'ятка археології
поселення	3022	с. Ягнятин північна околиця села, лівий берег струмка, на східних схилах яру “Цапин хутор”	I тис.до н.е.	місцева	пам'ятка археології
поселення	3023	с. Черемуха за 1 км на північний схід від села, на території кол. хутора Отруби лівий берег р.	I тис.до н.е.	місцева	пам'ятка археології
кургани	158	с. Білилівка	епоха бронзи	місцева	пам'ятка археології
бескурганний могильник	1165	с. Бистрик на глинищі, у гирлі струмка при впадінні в озеро	II-У ст.н.е.	місцева	пам'ятка археології
кургани	1166	с. Бистрик	X-XI ст.	місцева	пам'ятка археології
поселення	1168	с. Білилівка	II-У ст.н.е.	місцева	пам'ятка археології
городище	1169	с. Білилівка	XII-XIII ст.	місцева	пам'ятка археології
кургани	1170	с. Верхівня	X-XIII ст.	місцева	пам'ятка археології

Городища літописного міста Ніятина (2)	060016-Н (1797; 1797 а;	с. Ягнятин	XII - XIII століття	національного значення	пам'ятка археології
городище-замчище	1519	с. Бистрик за 150 м на південь від школи (в центрі села), лівий берег р. Гнилоп'яті, урочище	X-XII ст., XVI-XVIII ст.	місцева	пам'ятка археології
поселення	1932	с. Бистрик південна околиця села, вул. Середня, за 200-300 м на захід від греблі, лівий берег р.	II-У ст.н.е., XI-XIII ст.	місцева	пам'ятка археології
Церква Св. Миколая	199	смт. Червоне	початок XIX ст.	місцева	пам'ятка історії
Будинок-садиба Терещенка	148	смт. Червоне, Терещенка, 3	друга половина XIX ст.	місцева	пам'ятка архітектури
Пам'ятник воїнам-односельчанам.	105	с. Великі Мошковці , в центрі	1944 1941 - 1945	місцева	пам'ятка історії
Пам'ятник воїнам-односельчанам.	3072	с. Великі Мошківці	1941 - 1945	місцева	пам'ятка історії
Пам'ятник воїнам-односельчанам.	1410	с. Глинівці , в центрі	1944	місцева	пам'ятка історії
Пам'ятник воїнам-односельчанам.	110	с. Забара , в центрі	1943 1941 - 1945	місцева	пам'ятка історії
Пам'ятник воїнам-односельчанам.	1412	с. Забара , на кладовищі	1943	місцева	пам'ятка історії
Пам'ятник воїнам-односельчанам.	1417	с. Крилівка	1943 - 1944	місцева	пам'ятка історії
Пам'ятник воїнам-односельчанам.	1423	с. Крилівка, в центрі	1941 - 1945	місцева	пам'ятка історії
Пам'ятник воїнам-односельчанам.	1418	с. Крилівка , в центрі	1943 - 1944	місцева	пам'ятка історії
Пам'ятник воїнам-односельчанам.	1419	с. Крилівка , на кладовищі	1943	місцева	пам'ятка історії
Пам'ятник воїнам-односельчанам.	1905	с. Крилівка	1943	місцева	пам'ятка історії
Пам'ятник воїнам-односельчанам.	1906	с. Малі Мошківці, в центрі	1941 - 1945	місцева	пам'ятка історії
Пам'ятник воїнам-односельчанам.	1431	смт. Червоне , біля лікарні	1943 - 1944	місцева	пам'ятка історії
Пам'ятник воїнам-односельчанам.	1432	смт. Червоне , в центрі	1943 - 1944	місцева	пам'ятка історії
Пам'ятник воїнам-односельчанам.	1433	смт. Червоне , на кладовищі	1943 - 1944	місцева	пам'ятка історії
Пам'ятник воїнам-односельчанам.	1434	смт. Червоне , біля спиртзаводу	1943 - 1944	місцева	пам'ятка історії
Пам'ятник воїнам-односельчанам.	1435	смт. Червоне , на кладовищі	1943 - 1944	місцева	пам'ятка історії
Пам'ятник воїнам-односельчанам.	1436	смт. Червоне , в парку цукрокомбінату	1943 - 1944	місцева	пам'ятка історії
Пам'ятник воїнам-односельчанам.	2594	смт. Червоне , біля дороги на с. Бровки – 2	1943	місцева	пам'ятка історії
Пам'ятник воїнам-односельчанам.	118	с. Котівка, на кладовищі	1943	місцева	пам'ятка історії
Пам'ятник воїнам-односельчанам.	1420	с. Котівка	1943	місцева	пам'ятка історії
Пам'ятник воїнам-односельчанам.	2550	с. Котівка, в центрі	1941 - 1945	місцева	пам'ятка історії
Будинок культури	250	с. Нова Чорнорудка (Жовтневе)	1976 р.	місцева	пам'ятка архітектури
Будівля залізничної станції «Чорнорудка»	251	с. Нова Чорнорудка (Жовтневе)	1889 р.	місцева	пам'ятка архітектури
Цегляна водонапірна вежа	252	с. Нова Чорнорудка (Жовтневе)	1889 р.	місцева	пам'ятка архітектури

Братська могила радянських воїнів та пам’ятник воїнам-односельчанам. Поховано 84 чол.	1192	с. Вчорайше, в центрі села.	1943, 1941-1945, 1958, 1965	місцева	пам'ятка історії
Братська могила радянських воїнів. Поховано 6 чол.	1193	с. Вчорайше, біля залізниці.	1941, 1947, 1970	місцева	пам'ятка історії
Група (11) одиночних та братських могил радянських воїнів. Поховано 67 чол.	1776	с. Вчорайше, в західній частині кладовища.	1941, 1943, 1944, 1956	місцева	пам'ятка історії
Приміщення школи, де працював Рильський М.Т.	2910	с. Вчорайше, в центрі села.	1912	місцева	пам'ятка історії
Братська могила радянських воїнів. Поховано 5 чол.	1779	с. Крилівка, в центрі села.	1943	місцева	пам'ятка історії
Братська могила радянських воїнів та пам’ятник воїнам-односельчанам. Кількість похованих невідома.	2379	с. Крилівка, на кладовищі.	1941-1945	місцева	пам'ятка історії
Братська могила радянських воїнів та пам’ятник воїнам-односельчанам. Поховано 15 чол.	1780	с. Мала Чернявка, в центрі села.	1943, 1941-1945, 1965	місцева	пам'ятка історії
Пам’ятник воїнам-односельчанам.	2912	с. Малі Низгірці, на кладовищі.	1941-1945	місцева	пам'ятка історії
Пам’ятник воїнам-односельчанам.	2381	с. Малі Низгірці, біля Будинку культури.	1943	місцева	пам'ятка історії
Пам’ятник воїнам-односельчанам.	1202	с. Роставиця, біля школи.	1943	місцева	пам'ятка історії
Пам’ятник воїнам-односельчанам.	2386	с. Роставиця, на кладовищі.	1941-1945	місцева	пам'ятка історії
Пам’ятник воїнам-односельчанам.	1790	с. Чорнорудка, біля школи.	1943	місцева	пам'ятка історії
Пам’ятник воїнам-односельчанам.	1791	с. Чорнорудка, біля залізничної станції.	1943	місцева	пам'ятка історії
Пам’ятник воїнам-односельчанам.	2392	с. Чорнорудка, біля Будинку культури.	1941-1945	місцева	пам'ятка історії
Пам’ятник воїнам-односельчанам.	2393	с. Шпичинці, в центрі села.	1941-1945	місцева	пам'ятка історії
Пам’ятник воїнам-односельчанам.	1792	с. Шпичинці, у дворі школи.	1943	місцева	пам'ятка історії
Пам’ятник воїнам-односельчанам.	1795	с. Ярославка, в центрі села.	1943, 1941-1945	місцева	пам'ятка історії
Пам’ятник воїнам-односельчанам.	2922	с. Ярославка, в центрі села.		місцева	пам'ятка історії
Пам’ятник воїнам-односельчанам.	1179	с. Роставиця	XI-XIII ст.	місцева	пам'ятка археології
Пам’ятник воїнам-односельчанам.	1184	с. Чорнорудка	II-V ст.н.е.	місцева	пам'ятка археології
Пам’ятник воїнам-односельчанам.	3018	с. Крилівка за 3 км на південний захід від села і за 300 м на схід від шосе Ружин-Андрушівка		місцева	пам'ятка археології
Пам’ятник воїнам-односельчанам.	1171	с. Вчорайше	X-XIII ст.	місцева	пам'ятка археології
Пам’ятник воїнам-односельчанам.	1171-а	с. Вчорайше	X-XIII ст.	місцева	пам'ятка археології
Пам’ятник воїнам-односельчанам.	1171-б	с. Вчорайше	X-XIII ст.	місцева	пам'ятка археології
Пам’ятник воїнам-односельчанам.	1188	с. Ярославка	XII-XIII ст.	місцева	пам'ятка археології
Костьол Св. Діви Марії	144	с. Краснопіль, вул. Центральна, 17	початок XX ст.	місцева	памятка архітектури
Пам’ятник воїнам-односельчанам.	1322	с. Безпечна, біля школи.	1944, 1941-1945, 1954	місцева	пам'ятка історії
Пам’ятник воїнам-односельчанам.	2699	с. Безпечна, на кладовищі.	1941	місцева	пам'ятка історії
Пам’ятник воїнам-односельчанам.	2700	с. Безпечна, на кладовищі.	1944	місцева	пам'ятка історії

Пам’ятник воїнам-односельчанам.	1323	с. Бурківці, в центрі села.	1944, 1955, 1968	місцева	пам'ятка історії
Пам’ятник воїнам-односельчанам.	1334	с. Жеребки, в центрі села.	1944, 1941-1945, 1958, 1967	місцева	пам'ятка історії
Пам’ятник воїнам-односельчанам.	1335	смт. Іванопіль, в центрі.	1944	місцева	пам'ятка історії
Пам’ятник воїнам-односельчанам.	1336	смт. Іванопіль, біля цукрокомбінату.	1944	місцева	пам'ятка історії
Пам’ятник воїнам-односельчанам.	3300	смт. Іванопіль, в полі.	1941-1945	місцева	пам'ятка історії
Пам’ятник воїнам-односельчанам.	1338	с. Краснопіль, в центрі села.	1944	місцева	пам'ятка історії
Пам’ятник воїнам-односельчанам.	1341	с. Лихосілка, в центрі села.	1944	місцева	пам'ятка історії
Пам’ятник воїнам-односельчанам.	1344	с. Молочки, в центрі села, напроти школи.	1944	місцева	пам'ятка історії
Пам’ятник воїнам-односельчанам.	1848	с. Молочки, в центрі села, біля школи.	1941-1945	місцева	пам'ятка історії
Пам’ятник воїнам-односельчанам.	1345	с. Мотрунки, в центрі села.	1944, 1941-1945, 1967	місцева	пам'ятка історії
Пам’ятник воїнам-односельчанам.	1352	с. Степок, в центрі села	1944р., 1968р., 1980р.	місцева	пам'ятка історії
Пам’ятник воїнам-односельчанам.	1346	с. Носівки, в центрі села.	1944	місцева	пам'ятка історії
Пам’ятник воїнам-односельчанам.	1839	с. Певна, на кладовищі.	1944	місцева	пам'ятка історії
Пам’ятник воїнам-односельчанам.	2701	с. Певна, на кладовищі.	1944	місцева	пам'ятка історії
Пам’ятник воїнам-односельчанам.	1840	с. Польова Слобідка, в центрі села.	1944	місцева	пам'ятка історії
Пам’ятник воїнам-односельчанам.	1351	с. Стетківці, біля Будинку культури.	1944, 1941-1945, 1958, 1965	місцева	пам'ятка історії
Пам’ятник воїнам-односельчанам.	1849	с. Стетківці, в центрі села.	1941	місцева	пам'ятка історії
Пам’ятник воїнам-односельчанам.	1850	с. Стетківці, на околиці села.	1944	місцева	пам'ятка історії
Пам’ятник воїнам-односельчанам.	2704	с. Стетківці, в північній частині нового кладовища.	1941	місцева	пам'ятка історії
Пам’ятник воїнам-односельчанам.	3302	с. Краснопіль	1996	місцева	пам'ятка монументального мистецтва
Церква Різдва Богородиці	71	с. Озадівка	1755 р.	місцева	пам'ятка архітектури
Пам’ятник воїнам-односельчанам.	1461	с. Андріяшівка, на околиці	1944 1941 - 1945	місцева	пам'ятка історії
Пам’ятник воїнам-односельчанам.	187	с. Бистрик, на кладовищі	1944 1941 - 1945	місцева	пам'ятка історії
Пам’ятник воїнам-односельчанам.	188	с. Буряки, на кладовищі	1944	місцева	пам'ятка історії
Пам’ятник воїнам-односельчанам.	1487	с. Буряки, біля Будинку культури	1941- 1945	місцева	пам'ятка історії
Пам’ятник воїнам-односельчанам.	186	с. Велика П’ятигірка, на кладовищі	1944	місцева	пам'ятка історії
Пам’ятник воїнам-односельчанам.	2763	с. Велика П’ятигірка , в центрі	1941 - 1945	місцева	пам'ятка історії
Пам’ятник воїнам-односельчанам.	1465	с. Гардишівка, в центрі	1944	місцева	пам'ятка історії
Пам’ятник воїнам-односельчанам.	1468	с. Житинці, в центрі	1944 1941 - 1945	місцева	пам'ятка історії

Пам’ятник воїнам-односельчанам.	1471	с. Кустин	1944 1941-1945	місцева	пам'ятка історії
Пам’ятник воїнам-односельчанам.	1473	с. Лемеші, в центрі	1944 1941 - 1945	місцева	пам'ятка історії
Пам’ятник воїнам-односельчанам.	1474	с. Лісова Слобідка, в центрі	1944 1941 - 1945, 1958, 1977	місцева	пам'ятка історії
Братська могила радянських партизанів Великої Вітчизняної війни	1491	с. Лісова Слобідка , біля лісу	1943	місцева	пам'ятка історії
Пам’ятник воїнам-односельчанам.	1492	с. Лісова Слобідка , на захід , біля лісу	1944	місцева	пам'ятка історії
Пам’ятник воїнам-односельчанам.	199	с. Маркуші , біля школи	1944, 1941-1945, 1957, 1978	місцева	пам'ятка історії
Пам’ятник воїнам-односельчанам.	198	с. Мартинівка , в центрі	1944 1941 - 1945	місцева	пам'ятка історії
Пам’ятник воїнам-односельчанам.	1493	с. Мирне , в центрі відділку “Сільгосптехніка”	1944	місцева	пам'ятка історії
Пам’ятник воїнам-односельчанам.	201	с. Обухівка, біля школи	1944 1941 - 1945	місцева	пам'ятка історії
Пам’ятник воїнам-односельчанам.	200	с. Озадівка , біля Будинку культури	1944	місцева	пам'ятка історії
Пам’ятник воїнам-односельчанам.	206	с. Романівка , в центрі	1944 1941 - 1945	місцева	пам'ятка історії
Пам’ятник воїнам-односельчанам.	1481	с. Романівка , на околиці села	1944	місцева	пам'ятка історії
Пам’ятник воїнам-односельчанам.	1479	с. Райгородок , біля клубу	1944	місцева	пам'ятка історії
Пам’ятник воїнам-односельчанам.	1496	с. Райгородок , на кладовищі	1944	місцева	пам'ятка історії
Пам’ятник воїнам-односельчанам.	1498	с. Райгородок , біля клубу	1944	місцева	пам'ятка історії
Пам’ятник воїнам-односельчанам.	2767	с. Романівка, на території військової частини	1941 -1945	місцева	пам'ятка історії
Пам’ятник Герою Радянського Союзу Олійнику Вадиму Клавдійовичу	1497	с. Райгородок , біля школи	1944	місцева	пам'ятка монументального мистецтва
поселення	161	с. Житинці за 200-300 м на південь від села, лівий берег р. Клітинка	II-У ст.н.е.	місцева	пам'ятка археології
поселення	164	с. Маркуші за 1,5 км на південний захід від села, урочище “Мадьярщина”	II-У ст.н.е.	місцева	пам'ятка археології
поселення	165	с. Романівка (Радянське) північно-східна околиця села, правий берег р. Уйва	II-У ст.н.е.	місцева	пам'ятка археології
поселення	166	с. Романівка (Радянське) північно-східна околиця села, правий берег струмка	II-У ст.н.е.	місцева	пам'ятка археології
поселення	170	с. Обухівка за 100-150 м на південний захід від села, лівий берег р. Клітинка, урочище	II-У ст.н.е.	місцева	пам'ятка археології
поселення	173	с. Романівка (Радянське) за 0,8-1 км на північ від села, лівий берег р. Уйва	II-У ст.н.е.	місцева	пам'ятка археології
замчище	3318	с. Райгородок південна околиця села, урочище “Замок”	XVI-XVIII ст.	місцева	пам'ятка археології
поселення	3320	с. Велика П’ятигірка південно-східна околиця села, біля шосе Бердичів-Любар, правий берег р.	II-У ст.н.е.	місцева	пам'ятка археології
поселення	3321	с. Маркуші за 150-200 м на південний захід від села, лівий берег струмка	II-У ст.н.е.	місцева	пам'ятка археології
поселення	3322	с. Житинці в центрі села, південніше церкви	II-У ст.н.е.	місцева	пам'ятка археології
Братська могила радянських воїнів та пам’ятнк воїнам-односельчанам. Поховано 58 чоловік	1464	с. Великі Гадомці, в центрі	1944 , 1941 - 1945	місцева	пам'ятка історії
Братська могила радянських воїнів. Поховано 87 чоловік	189	с. Великі Нізгірці, в центрі	1943	місцева	пам'ятка історії

Братська могила радянських воїнів та пам’ятник воїнам-односельчанам. Поховано 16 чоловік	1467	с. Дубівка, в центрі	1944 1941-1945	місцева	пам'ятка історії
Братська могила радянських воїнів. Поховано 3 чоловіка	1469	с. Закутинці , в центрі	1944	місцева	пам'ятка історії
Братська могила радянських воїнів. Кількість похованих невідома	1470	с Іванківці, на кладовищі	1944	місцева	пам'ятка історії
Братська могила радянських воїнів та пам’ятник воїнам- односельчанам. Поховано 72 чоловіка	194	с. Іванківці , в центрі	1944 1941 - 1945	місцева	пам'ятка історії
Пам’ятник воїнам – визволителям	3090	с. Кикишівка ,	1941 - 1945	місцева	пам'ятка історії
Братська могила радянських воїнів та пам’ятник воїнам – односельчанам. Поховано 12 чоловік	1472	с. Красівка , в центрі	1944 1941 - 1945	місцева	пам'ятка історії
Пам’ятник першим механізаторам	1490	с. Красівка, на тракторному стані	1929, 1933, 1967	місцева	пам'ятка історії
Братська могила радянських воїнів. Поховано 52 чоловіка	1475	с. Малі Гадомці, на кладовищі	1944	місцева	пам'ятка історії
Братська могила радянських воїнів. Поховано 10 чоловік	210	с. Садки, в центрі	1941	місцева	пам'ятка історії
Пам’ятник воїнам – односельчанам	1499	с. Садки , біля клубу	1941 - 1945	місцева	пам'ятка історії
Пам’ятник першим механізаторам	1500	с. Садки , на тракторному стані	1929 - 1933	місцева	пам'ятка історії
Братська могила радянських воїнів та пам’ятник воїнам – односельчанам. Поховано 202 чоловіка	1484	с. Семенівка, в центрі	1944 1941 - 1945	місцева	пам'ятка історії
Братська могила радянських воїнів. Поховано 15 чоловік	1482	с. Сингаївка, на околиці села	1944	місцева	пам'ятка історії
Братська могила радянських воїнів. Поховано 19 чоловік	211	с. Терехове, на кладовищі	1944	місцева	пам'ятка історії
Місце загибелі Огурцова О.А.- радянського льотчика	2768	с. Терехове, біля озера	1941 - 1945	місцева	пам'ятка історії
Пам’ятник воїнам – односельчанам	3089	с. Терехове, на кладовищі	1941 - 1945	місцева	пам'ятка історії
Братська могила радянських воїнів та пам’ятник воїнам – односельчанам. Поховано 91 чоловіка	213	с. Хажин , на кладовищі	1944 1941 - 1945	місцева	пам'ятка історії
Меморіальний комплекс жертвам Другої світової війни	4576-Жт	с. Хажин Бердичівського райо	41-1944 рр., 2019	місцева	пам'ятка історії
поселення	162	с. Іванківці північна околиця села, лівий берег р. Гнилоп’яті	II-У ст.н.е.	місцева	пам'ятка археології
поселення	163	с. Кикішівка північна околиця села, правий берег р. Клітинка	II-У ст.н.е.	місцева	пам'ятка археології
поселення	177	с. Семенівка за 400-500 м на південний схід від південної околиці села, правий берег	II-У ст.н.е.	місцева	пам'ятка археології
Млин водяний	66	с. Швайківка	1850 р.	місцева	пам'ятка архітектури
Церква Різдва Богородиці	67	с. Швайківка	1865 р.	місцева	пам'ятка архітектури
Братська могила радянських воїнів. Поховано 22 чоловіка	1463	с. Демчин , на кладовищі	1944	місцева	пам'ятка історії
Пам’ятник воїнам-односельчанам	1488	с. Демчин , в центрі	1941 - 1945	місцева	пам'ятка історії
Братська могила радянських воїнів. Поховано 63 чоловіка	195	с. Катеринівка , на кладовищі	1944	місцева	пам'ятка історії
Братська могила радянських воїнів та пам’ятник воїнам-односельчанам. Кількість похованих невідома ?	2765	с. Катеринівка , в центрі	1941 - 1945	місцева	пам'ятка історії
Братська могила радянських воїнів та пам’ятник воїнам – односельчанам. Поховано 52 чоловіка	197	с. Малосілка , біля школи	1944 1941 - 1945	місцева	пам'ятка історії
Братська могила радянських воїнів.Поховано 30 чоловік	1476	с. Мирославка , на кладовищі	1944	місцева	пам'ятка історії

Пам’ятник воїнам – односельчанам	1494	с. Мирославка , в центрі	1941 - 1945	місцева	пам'ятка історії
Могила Онишка А.М. – організато Радянської влади на селі	1495	с. Мирославка , біля Будинку культури	1918 - 1923	місцева	пам'ятка історії
Пам’ятник воїнам – односельчанам	1480	с. Райки , в центрі	1941 - 1945	місцева	пам'ятка історії
Братська могила радянських воїнів. Поховано 132 чоловіка	205	с. Райки , на кладовищі	1944	місцева	пам'ятка історії
Могила Карпенка І.М. – Героя Радянського Союзу	208	с. Слободище , в центрі	1944	місцева	пам'ятка історії
Братська могила радянських воїнів. Поховано 44 чоловіка	209	с. Слободище , біля клубу	1944	місцева	пам'ятка історії
Пам’ятник воїнам – односельчанам	1501	с. Слободище , в центрі	1941 - 1945	місцева	пам'ятка історії
Братська могила радянських воїнів. Поховано 28 чоловік	214	с. Швайківка , в центрі	1944	місцева	пам'ятка історії
Братська могила радянських партизан. Кількість похованих невідома	1503	с. Швайківка , на кладовищі	1944	місцева	пам'ятка історії
Пам’ятник воїнам – односельчанам	1937	с. Швайківка , в центрі	1941 - 1945	місцева	пам'ятка історії
Братська могила підпільників. Кількість похованих невідома	2769	с. Швайківка , на кладовищі	1941 - 1945р.р.	місцева	пам'ятка історії
поселення	167	с. Райки північна околиця села, правий берег р. Гнилоп’ять, урочище “Гора”	УІІ-ІІІ ст.до н.е.	місцева	пам'ятка археології
городище	168	с. Райки за 200 м на північний схід від села, правий берег р. Гнилоп’ять, урочище “Кругла	ІІІ тис.до н.е. (трипілля) УІІ-ІІІ ст.до н.е.	місцева	пам'ятка археології
поселення	169	с. Райки північно-західна околиця села, лівий берег р. Гнилоп’ять, урочище “Запасіка”	УІІІ-ІХ ст.н.е., ХІІ-ХІІІ ст.	місцева	пам'ятка археології
поселення	171	с. Райки північно-західна околиця села, біля городища, лівий берег р. Гнилоп’ять	ІІ-У ст. н.е.	місцева	пам'ятка археології
поселення	171-а	с. Райки за700 м на південний схід від колгоспного двору, лівий берег р. Гнилоп’ять, урочище	ІІІ тис.до.н.е. (трипільська культура) ІІ-У	місцева	пам'ятка археології
поселення	172	с. Райки за 1 км на північ від села, правий берег р. Гнилоп’ять, урочище “Лука”	І тис.до.н.е., УІ-УІІ ст.н.е., УІІІ-ІХ ст.н.е.	місцева	пам'ятка археології
поселення	174	с. Ріг південна околиця села, лівий берег струмка Рудка	ІІ-У ст.н.е.	місцева	пам'ятка археології
городище і поселення	175	с. Райки північно-західна околиця, лівий берег р. Гнилоп’ять	ХІІ-ХІІІ ст.	місцева	пам'ятка археології
поселення	176	с. Слободище вул.Закузьмина, правий берег р. Гнилоп’яті,	ІІІ тис.до н.е. (трипілля)	місцева	пам'ятка археології
поселення	179	с. Слободище південна околиця села, вул. Слобідка,	ІІ-У ст.н.е.	місцева	пам'ятка археології
поселення	180	с. Слободище	УІ-УІІ ст.н.е.	місцева	пам'ятка археології
поселення	183	с. Слободище в центрі села, правий берег р. Гнилоп’ять, урочище ”Горка”	І тис.н.е. Х-ХІІІ ст.	місцева	пам'ятка археології
поселення	184	с. Швайківка південно-західна околиця села, правий берег р. Гнилоп’ять	епоха бронзи	місцева	пам'ятка археології
поселення	185	с. Швайківка південна околиця села, правий берег р. Гнилоп’яті	ІІ-У ст.н.е., УІІІ-ІХ ст.н.е.	місцева	пам'ятка археології
поселення	1933	с. Слободище південна околиця села, правий берег р. Гнилоп’ять, урочище “Белько” або “Горб”	ІІІ тис.до.н.е. (трипілля)	місцева	пам'ятка археології
кургани	159	с. Мирославка (колишнє с. Голодьки)	епоха бронзи	місцева	пам'ятка археології
селище	3315	с. Райки за 500 м на захід від городища, лівий берег р. Гнилоп’ять	ХІІ-ХІІІ ст.	місцева	пам'ятка археології
селище	3316	с. Райки на південний схід від колгоспного двору лівий берег р. Гнилоп’ять	ХІІ-ХІІІ ст.	місцева	пам'ятка археології

селище	3317	с. Райки в центрі села, біля школи, лівий берег р. Гнилоп'ять	XII-XIII ст.	місцева	пам'ятка археології
поселення	3319	с. Швайківка за 150 м на південний захід від села, правий берег р. Гнилоп'ять, урочище	VIII-IX ст. н.е.	місцева	пам'ятка археології
поселення	3323	с. Мирославка за 100 м на південний захід від села, правий берег р. Гнилоп'ятки, урочище "У	III тис.до н.е. (трипілля)	місцева	пам'ятка археології

Спасо-Преображенський кафедральний собор	060021 (1087)	м. Житомир, майдан Перемоги, 12/14	1874	національна	пам'ятка архітектури
Магістрат	060018 (1088)	м. Житомир, вул. Кафедральна, 3	1805р.	національна	пам'ятка архітектури
Кафедральний костьол Свят Софії та дзвіниця	060017 (1089)	м. Житомир, майдан Замковий, 2	1746р.	національна	пам'ятка архітектури
Семінарійський костьол	060019 (1090)	м. Житомир, вул. Київська, 4/6	1838р.	національна	пам'ятка архітектури
Келії єзуїтського монастиря	060020 (1091)	м. Житомир, вул. Леха Качинського, 12	1724р.	національна	пам'ятка архітектури
Комплекс будівель поштової станції "Житомир"	060022 (1092)	м. Житомир, вул. Перемоги, 72	середина XIX століття	національна	пам'ятка архітектури
Будинок Поштової станції та огорожа	060022/1 (1092)	м. Житомир, вул. Перемоги, 72	середина XIX століття	національна	пам'ятка архітектури
Готель	060022/2 (1092)	м. Житомир, вул. Перемоги, 72	середина XIX століття	національна	пам'ятка архітектури
Стайні	060022/3 (1092)	м. Житомир, вул. Перемоги, 72	середина XIX століття	національна	пам'ятка архітектури
Ямські служби	060022/4 (1092)	м. Житомир, вул. Перемоги, 72	середина XIX століття	національна	пам'ятка архітектури
Банк Азовсько-Донський	3939-Жт (1)	м. Житомир, вул. Михайлівська, 3	початок XX ст.	місцева	пам'ятка архітектури
Банк	4423-Жт	м. Житомир, вул. Лятошинського, 5	початок XX ст.	місцева	пам'ятка архітектури
Губернське правління	4401-Жт	м. Житомир, вул. В.Бердичівська, 6	1854-1856	місцева	пам'ятка архітектури
Вікаріат ("Будинок для Ксьондзів")	3944-Жт (4)	м. Житомир, Замковий майдан,1	1909	місцева	пам'ятка архітектури
Покровська церква	4450-Жт	м. Житомир, вул. Трипільська, 13	початок XX ст., 1904	місцева	пам'ятка архітектури
Житловий будинок	4437-Жт	м. Житомир, вул. Віктора Косенка (Пушкінська), 20	перша половина XIX ст.	місцева	пам'ятка архітектури
Житловий (прибутковий) будинок А.Аршенєвського	3943-Жт (7)	м. Житомир, вул. Грушевського, 9	1908	місцева	пам'ятка архітектури
Особняк Доманєвського	4447-Жт (8)	м. Житомир, бульвар Старий, 16/1	початок XX ст.	місцева	пам'ятка архітектури
Готель	4417-Жт	м. Житомир, вул. Київська, 10	друга половина XIX ст.	місцева	пам'ятка архітектури
Сирітський притулок	3941-Жт (10)	м. Житомир, вул. Синельниківська, 12	1899-1900	місцева	пам'ятка архітектури
Млин	4430-Жт	м. Житомир, вул. Перемоги, 84	початок XX ст.	місцева	пам'ятка архітектури
Окружний суд	4448-Жт (12)	м. Житомир, бульвар Старий, 7	друга половина XIX ст., 1893-1894	місцева	пам'ятка архітектури
Жіноче єпархіальне училище дівиць	4439-Жт	м. Житомир, вул. Віктора Косенка (Пушкінська), 27	друга половина XIX ст., 1860 р.	місцева	пам'ятка архітектури
Будівля міського театру	3946-Жт (14)	м. Житомир, вул Віктора Косенка (Пушкінська) 26	1855	місцева	пам'ятка архітектури, історії
Очна лікарня князя Волконського В.В.	4457-Жт	м. Житомир, вул. Шевченка, 2	1910 р.	місцева	пам'ятка архітектури

Публічна бібліотека	3949-Жт (16)	м. Житомир, вул. Віктора Косенка (Пушкінська), 36	1897 р.	місцева	пам'ятка архітектури, історії
Водонапірна вежа	4438-Жт (17)	м. Житомир, вул. Віктора Косенка (Пушкінська), 24	1898-1899	місцева	пам'ятка архітектури, історії
Особняк І.М.Філіппова	4402-Жт (18)	м. Житомир, вул. В.Бердичівська, 61/18	1904	місцева	пам'ятка архітектури
Лютеранська кірха	4421-Жт	м. Житомир, вул. Коцюбинського, 5	друга половина XIX ст., 1896р.	місцева	пам'ятка архітектури
Церква Св. Михаїла	4418-Жт (20)	м. Житомир, вул. Київська, 18	перша половина XIX ст., 1856 р.	місцева	пам'ятка архітектури
Успенська церква (Подільська)	4433-Жт	м. Житомир, вул. Подільська, 9	друга половина XIX ст., 1874 р.	місцева	пам'ятка архітектури
Церква Св. Іакова	4429-Жт	м. Житомир, вул. Перемоги, 74	перша половина XIX ст., 1837 р.	місцева	пам'ятка архітектури
Кладовищна каплиця Св. Миколая	4451-Жт	м. Житомир, вул. Трипільська, 6	перша половина XVIII ст.	місцева	пам'ятка архітектури
Церква Хрестовоздвиженська	4416 - Жт	м. Житомир, вул. Кафедральна, 14	Початок XX ст., 1900 р.	місцева	пам'ятка архітектури
Парк ім. Ю.О.Гагаріна	4449-Жт (25)	м. Житомир, бульвар Старий, 34, Південно-західна південна частина міста	остання чверть XIX - середина XX ст.	місцева	пам'ятка архітектури
Архієрейське подвір'я	4414-Жт	м. Житомир, майдан ім. С.П.Корольова, 9	XIX ст. 1842-1846	місцева	пам'ятка архітектури
Серафимівська церква	4452-Жт	м. Житомир, вул. Фещенка-Чопівського, 22	1914	місцева	пам'ятка архітектури
Синагога	28	м. Житомир, вул. М.Бердичівська, 7	XIX ст.	місцева	пам'ятка архітектури
Чотири захоронення іудейських цадиків	4400-Жт	м. Житомир, вул. Бердичівська, 115	XIX ст.	місцева	пам'ятка архітектури
Особняк графині М.М.фон Белль	4100-Жт (147)	м. Житомир, вул. Пушкінська, 8	початок XX ст.	місцева	пам'ятка архітектури, історії
Будинок Г.І. Трибеля; будинок в якому працював І.А.Кочерга	4425-Жт	м. Житомир, вул. Михайлівська, 8/1	кінець XIXст.	місцева	пам'ятка архітектури, історії
Пожежна вежа	4441-Жт	м. Житомир, вул. Святослава Ріхтера, 33	1894 р.	місцева	пам'ятка архітектури
Будинок пологового притулку братів Дуриліних, в якому народився С.Ріхтер - всесвітньовідомий піаніст	3937-Жт (150)	м. Житомир, вул. В.Бердичівська, 89	1901 р.	місцева	пам'ятка архітектури
Будинок, в якому народився С.Корольов - вчений в галузі ракетобудування та космонавтики, конструктор	3942-Жт (151)	м. Житомир, вул. Дмитрівська, 5	1898	місцева	пам'ятка архітектури, історії
Будинок імператорського Російського музичного товариства	3945-Жт (152)	м. Житомир, вул. Михайлівська, 7	1905 р.	місцева	пам'ятка архітектури
Селянський поземельний банк	4454-Жт	м. Житомир, вул. Фещенка-Чопівського, 7	початок XX ст.	місцева	пам'ятка архітектури
Будинок, в якому народився Володимир Короленко	3936-Жт (1371/154)	м. Житомир, майдан Короленка, 1	друга частина XIX ст.	місцева	пам'ятка історії
Будівля Українського музично-драматичного театру	3947-Жт (155)	м. Житомир, майдан Соборний, 6	1966 р.	місцева	пам'ятка архітектури
Облспоживспілка	4403-Жт	м. Житомир, вул. В.Бердичівська, 13	1956 р.	місцева	пам'ятка архітектури
Комплекс богодільних закладів	4407 - Жт	м. Житомир, вул. В.Бердичівська, 72	1840-і рр.	місцева	пам'ятка архітектури
Келії монастиря сестер милосердя шаріток	4453-Жт	м. Житомир, вул. Фещенка-Чопівського, 22	друга половина XVIII ст.	місцева	пам'ятка архітектури
Очисні склади	4442-Жт	м. Житомир, вул. Святослава Ріхтера, 38	кінець XIX ст.	місцева	пам'ятка архітектури
Старообрядницька церква Покрова ст. Богородиці	4415-Жт	м. Житомир, вул. Каракульна, 6	1820 р.	місцева	пам'ятка архітектури
Будинок купця Журавльова	4443-Жт	м. Житомир, вул. Ріхтера, 45	кінець XIX ст.	місцева	пам'ятка архітектури

Будинок Щастних	4409-Жт	м. Житомир, вул. Донцова, 20	1890 р.	місцева	пам'ятка архітектури
Прибутковий будинок	4405-Жт	м. Житомир, вул. В.Бердичівська, 28/1	початок XX ст.	місцева	пам'ятка архітектури
Будинок пожежного відділення ("Зернопродукт")	4431-Жт (184)	м. Житомир, майдан Перемоги, 8	1912	місцева	пам'ятка архітектури
Комплекс будівель Першої чоловічої гімназії	4406-Жт	м. Житомир, вул. В.Бердичівська, 38-42	1862-1880 рр.	місцева	пам'ятка архітектури
Будинок Заводоуправління Земського бетонного заводу	(166) 3938-Жт	м. Житомир, вул. Жуйко, 41	1914	місцева	пам'ятка архітектури
Центральний універмаг	4419-Жт	м. Житомир, вул. Київська, 37	1962 р.	місцева	пам'ятка архітектури
Кооперативний технікум	420-Жт	м. Житомир, вул. Київська, 82	1954-1960 р.	місцева	пам'ятка архітектури
Хмелефабрика купця Псахіса	4424-Жт	м. Житомир, вул. Михайла Грушевського (Котовського), 36	1890 рр.	місцева	пам'ятка архітектури
Житловий будинок; будинок в якому жив Г.О. Мачтет - письменник	4422-Жт	м. Житомир, вул. Лермонтовська, 4	1900 рр.	місцева	пам'ятка архітектури, історії
Житловий будинок	171	м. Житомир, вул. Миколи Лисенка, 2/12	друга половина XIX ст.	місцева	пам'ятка архітектури
Будинок ремісничого училища	4426-Жт	м. Житомир, вул. Небесної Сотні, 39	1908 р.	місцева	пам'ятка архітектури
Прибутковий будинок	4428-Жт	м. Житомир, вул. Ольжича, 13 (фактична адреса вул. Старовільська, 9а)	1900	місцева	пам'ятка архітектури
Будинок єврейського учительського інституту	4440-Жт	м. Житомир, вул. Пушкінська, 42	1890	місцева	пам'ятка архітектури
Волинська духовна семінарія	4432-Жт	м. Житомир, майдан Перемоги, 10	1902 р.	місцева	пам'ятка архітектури
Миколаївська церква	4444-Жт	м. Житомир, вул. Селецька, 16	кінець XIX ст.	місцева	пам'ятка архітектури
Житловий будинок; Будинок, в якому жив О.І. Купрін – письменник	4455-Жт	м. Житомир, вул. Хлібна, 15	1900 рр. 1908-1909	місцева	пам'ятка архітектури, історії
Будинок працелюбства	3948-Жт (178)	м. Житомир, вул. Хлібна, 19	1897-1898	місцева	пам'ятка архітектури
Заводоуправління пивзаводу Альбрехта	4434-Жт	м. Житомир, вул. Покровська, 169	початок XX ст.	місцева	пам'ятка архітектури
Церква Покрови Богородиці	4435- Жт	м. Житомир, вул. Покровська, 98	1880-і рр.	місцева	пам'ятка архітектури
Римо-католицька семінарія	4410-Жт	м. Житомир, майдан Замковий, 3	друга половина XVIII ст.	місцева	пам'ятка архітектури
Залізничний вокзал «Житомир»	4436-Жт	м. Житомир, майдан Привокзальний, 3	1970 р.	місцева	пам'ятка архітектури
Будинок Маріїнська жіноча гімназія; будинок, в якому навчалась Зоя Гайдай - українська співачка	4411-Жт (183)	м. Житомир, майдан ім. С.П.Корольова, 10	1850-1899 рр.	місцева	пам'ятка архітектури, історії
Прибутковий будинок	4412-Жт (184)	м. Житомир, майдан ім. С.П.Корольова, 3/14	початок XX ст.	місцева	пам'ятка архітектури
Обком партії України (будинок правосуддя)	4445-Жт	м. Житомир, майдан Соборний, 1	1957 р.	місцева	пам'ятка архітектури
Житловий будинок залізничників	4408-Жт	м. Житомир, вул. Вокзальна, 11	1914-1915 рр.	місцева	пам'ятка архітектури
Житловий будинок	4458-Жт	м. Житомир, пров. Шодуарівський, 3	початок XX ст.	місцева	пам'ятка архітектури
В'язниця	4427-Жт (188)	м. Житомир, просп. Незалежності, 172	1914 р.	місцева	пам'ятка архітектури
Комплекс Монументу Слави	4456-Жт (189)	м. Житомир, вул. Чуднівська 51-67, південно-західна частина середмістя	1979 р.	місцева	пам'ятка архітектури, історії
Старий бульвар з комплексом фонтанів і благоустроєм	4446-Жт	м. Житомир,бульвар Старий	друга половина XIX ст. 1994 р.	місцева	пам'ятка архітектури

ту; будинок,в якому навчався М.А.Скорул	4413-Жт (192)	м. Житомир, майдан ім. С.П.Корольова, 4/2	1900, 1959 р.	місцева	пам'ятка архітектури, історії
Будинок Житомирського автошляхового технікуму	4404 -Жт (193)	м. Житомир, вул. В.Бердичівська, 2	1957 р.	місцева	пам'ятка архітектури
Будинок з магазином Житомирського споживчого товариства	3940-Жт	м. Житомир, вул. Михайлівська,9/1	1904, 1949-1951	місцева	пам'ятка архітектури
Братська могила жертв нацизму.	4461-Жт	м.Житомир, Богунський р-н, просп. Миру	1941-1943, 1974, 1968, 1994	місцева	пам'ятка історії
Будинок, де жив Борис Тен (М.В. Хомичевський), український поет, перекладач.	4462-Жт (28)	м.Житомир, вул. Бориса Тена, 36	кінець XIX ст.	місцева	пам'ятка історії
Пам'ятник на честь трудової і бойової слави працівників автотранспорту.	2590	м.Житомир, вул. Незалежності, 55	1941-1945, 1930-1970, 1983	місцева	пам'ятка історії
Будинок, в якому перебувала Мала Рада УНР.	4463-Жт (17/ 3064)	м.Житомир, вул. В. Бердичівська, 32	друга половина XIXст.-1870-початок XX	місцева	пам'ятка історії
Пам'ятник викладачам та студентам педінституту, які загинули в роки Другої Світової Війни	4464-Жт (19)	м. Житомир, вул. В. Бердичівська, 40	1941-1945, 1968	місцева	пам'ятка історії
Будинок, де зупинявся Т.Г. Шевченко – великий український поет.	4473-Жт (29)	м.Житомир, майдан ім. С.П. Корольова, 9, західний флігель комплексу	1846, 1998	місцева	пам'ятка історії
Будинок колишньої чоловічої гімназії, в якій навчався В.Г. Короленко – письменник.	4465-Жт (1857)	м.Житомир, вул. В. Бердичівська, 40	1863-1866, 1973	місцева	пам'ятка історії
Будинок, в якому жив В.Г. Кравченко – український етнограф.	4467-Жт (1863)	м.Житомир, вул. В. Бердичівська, 79/2	початок XXст.	місцева	пам'ятка історії
Пам'ятний знак на честь медичних працівників лікарні, які загинули в роки Другої світової війни	4466-Жт (2453)	м.Житомир, вул. В. Бердичівська, 70	1941-1945, 1975	місцева	пам'ятка історії
Будинок, в якому жив В.С. Косенко – український композитор.	4468-Жт (1372)	м.Житомир, вул. Дмитрівська, 10	початок XXст.	місцева	пам'ятка історії
Пам'ятний знак на будинку музичної фабрики на честь робітників фабрики, які загинули на фронтах Другої світової	4470-Жт (15)	м.Житомир, вул. Жуйка, 3	1941-1945, 1965	місцева	пам'ятка історії
Пам'ятний знак на місці бою П.В. Хмельова	4471-Жт(1374)	м.Житомир, вул. Жуйко, ліворуч за смугою міста	1943, 1974	місцева	пам'ятка історії
Пам'ятник на честь трудових і ратних подвигів автодорожників.	4469-Жт (1858)	м.Житомир, вул. Жуйка	1973	місцева	пам'ятка історії
Будинок, в якому проживав М.М. Коцюбинський – український письменник .	4474-Жт (18)	м.Житомир, вул. Київська, 16	друга половина XIX ст. 1873	місцева	пам'ятка історії
Могила Ю. К. Зарембського – польського композитора.	4492-Жт (31)	м.Житомир, майдан Руднянський,8	1854-1885, 1885	місцева	пам'ятка історії
Будинок, в якому жив В.Г. Короленко – письменник.	4475-Жт (1371)	м.Житомир, вул. Короленко, 3	1853-1866, 1973	місцева	пам'ятка історії
Група братських могил радянських воїнів (поховано 11 чол.).	4490-Жт (430)	м.Житомир, Район – Крошня, на кладовищі	1943, 1956	місцева	пам'ятка історії
Будинок, в якому жив Юзеф-Ігнацій Крашевський	4476-Жт	м.Житомир, вул. Любарська, 3	1917, 1957	місцева	пам'ятка історії
Будинок вчительської семінарії загальноосвітної школи	4460-Жт (23)	м.Житомир, вул. Б. Лятошинського, 14 ЗОШ № 23	1864	місцева	пам'ятка історії
Будинок, в якому працював Василь Земляк – український письменник.	4477-Жт (2543)	м.Житомир, вул. Лятошинського, 16	1939	місцева	пам'ятка історії
Будинок, в якому народився Ярослав Домбровський, генерал Паризької комуни.	4478- Жт (12)	м.Житомир, вул. М. Бердичівська, 16	1832-1841, 1987	місцева	пам'ятка історії
Будинок, в якому жив О.І. Безименський – радянський поет.	27	м.Житомир, вул. М. Бердичівська, 9	1914-1917, 1986	місцева	пам'ятка історії
Місце, де стояв будинок, в якому народився М.І. Усанович – академік.	4480-Жт (1861)	м.Житомир, вул. Михайлівська, 5	поч. XX ст., 1994	місцева	пам'ятка історії
Пам'ятний знак на будинку, в якому жив Х.Н. Бялик – єврейський поет.	4482-Жт (3052)	м.Житомир, вул. Небесної Сотні, 61	1873, 1998	місцева	пам'ятка історії
Будинок, в якому виступав М. Островський – радянський письменник.	2663	м.Житомир, вул. Небесної Сотні, 69 (знято дошку)	1924, 1984	місцева	пам'ятка історії
Будинок, в якому мешкав Олександр Довженко та Святослав Ріхтер	4493-Жт (20)	м.Житомир, вул. Святослава Ріхтера, 51 (виготовлена охоронна дошка)	1916-1917, 1987	місцева	пам'ятка історії

Військове кладовище № 1: 105 братських і 635 індивідуальних могил (поховано 966 чол.)	4484-Жт (9)	м.Житомир, вул. Перемоги, північна частина Вільського кладовища	1944-1947, 1965	місцева	пам'ятка історії
Могила Г.О. Манеги – Героя Радянського Союзу.	9-а	м.Житомир, вул. Перемоги, північна частина Вільського кладовища	1943	місцева	пам'ятка історії
Могила Ф.Й. Печенюка – Героя Радянського Союзу.	9-б	м.Житомир, вул. Перемоги, північна частина Вільського кладовища	1965	місцева	пам'ятка історії
Могила Г.П. Петухова – Героя Радянського Союзу.	9-в	м.Житомир, вул. Перемоги, північна частина Вільського кладовища	1943, 1950	місцева	пам'ятка історії
Могила М.О. Оганесяна – Героя Радянського Союзу.	9-г	м.Житомир, вул. Перемоги, північна частина Вільського кладовища	1944	місцева	пам'ятка історії
Пам’ятник на честь визволення м. Житомира від загарбників.	4485-Жт	м. Житомир, вул Чуднівська, 53, розташований в межах Комплексу Монумента Слави *(м.Житомир,*	1944-1945, 1965	місцева	пам'ятка історії
Могила О.Г. Канцерова – художника.	4483-Жт (30)	м.Житомир, вул. Перемоги, Вільське кладовище	1937, 1990	місцева	пам'ятка історії
Будинок, в якому М.О. Щорсом була заснована школа червоних командирів.	6	м.Житомир, вул. Віктора Косенка (Пушкінська), 27	1919, 1965	місцева	пам'ятка історії
Будинок, в якому жив В.К. Ліпінський – український історик і публіцист.	4489-Жт (1862)	м.Житомир, вул. Пушкінська, 2	1989, 1994	місцева	пам'ятка історії
Військове кладовище № 2: 24 братських і 224 індивідуальних могил (поховано 411 чол.).	4481-Жт (10)	м.Житомир, між проїздом Юрія Кондратюка та вул. Селецька	1944, 1946	місцева	пам'ятка історії
Братська могила радянських воїнів (поховано 14 чол.).	4494-Жт (2589)	м.Житомир, вул. Северина Наливайка, 29 (Богунський район)	1943, 1955	місцева	пам'ятка історії
Пам’ятник викладачам та студентам сільськогосподарського інституту, які загинули в роки ВВВ.	24	м.Житомир, Старий Бульвар, 9 (7)	1941-1945, 1967	місцева	пам'ятка історії
Пам’ятний знак працівникам органів внутрішніх справ, які загинули при виконанні службових обов’язків.	4497-Жт (3048)	м.Житомир, бульвар Старий, біля будинку УМВСУ по Житомирській області	1996	місцева	пам'ятка історії
Пам’ятний знак Г.О. Готовчицю – першому міністру України у справах захисту населення від наслідків аварії на	4496-Жт (3050)	м.Житомир, бульвар Старий, 11	1996	місцева	пам'ятка історії
Місце поховання В.Н. Боженка – героя громадянської війни.	13	м.Житомир, Старий Бульвар	1919, 1967	місцева	пам'ятка історії
Братська могила радянських воїнів (поховано 24 чол.).	4459-Жт (459)	м.Житомир, Смоківка, на кладовищі (Корольовський район)	1943, 1960	місцева	пам'ятка історії
Братська могила радянських воїнів (поховано 22 чол.).	4495-Жт (461)	м.Житомир, Соколова гора, на розі вул. Вільський шлях та просп. Миру	1943, 1958	місцева	пам'ятка історії
Будинок, в якому розміщалась Волинська надзвичайна комісія.	1377	м.Житомир, вул. Фещенка-Чопівського, 11	1920-1922, 1970	місцева	пам'ятка історії
Пам’ятник на честь Другої повітряної армії.	4498-Жт (1375)	м.Житомир, вул. Чуднівська (Черняховського), правий берег р. Кам’янки	1943-1944, 1974	місцева	пам'ятка історії
Будинок школи, в якому навчався О.С. Якубець – комсомолець-підпільник.	1864	м.Житомир, вул. Чуднівська, 48 ЗОШ № 32	1936,1975	місцева	пам'ятка історії
Пам’ятний знак загиблим учасникам ліквідації наслідків Чорнобильської катастрофи.	4491-Жт (3049)	Ріг вул. Покровська та Героїв Чорнобиля	1996	місцева	пам'ятка історії
Могила радянського воїна В.М. Ларіна.	4486-Жт (1865)	м.Житомир, вул. Покровська, 96	1944, 1965	місцева	пам'ятка історії
Пам’ятний знак на честь студентів і викладачів Житомирського сільгосптехнікуму, які загинули в роки	4487-Жт (1866)	м.Житомир, вул. Покровська, 96	1941-1945, 1978	місцева	пам'ятка історії
Пам’ятний знак на честь І.В. Туркенича.	4488-Жт (1859)	м.Житомир, проспект Миру, територія Військового інституту	1941, 1987	місцева	пам'ятка історії
Пам’ятний знак на честь військових з’єднань та частин, які відзначились при звільненні м. Житомира.	4472-Жт (16)	м.Житомир, майдан ім. С.П. Корольова, 4/2	1943, 1965	місцева	пам'ятка історії
Пам’ятник І.Я. Франку – українському письменнику.	4500-Жт (3053)	м.Житомир, вул. Велика Бердичівська, 40 біля Педуніверситету	1856 - 1916, 2006	місцева	монументальне мистецтво
Пам'ятник Б.М. Лятошинському - українському композитору.	4506-Жт	м. Житомир,сквер на вул. Бориса Лятошинського, 5	1995	місцева	монументальне мистецтво
Пам’ятник Т.Г. Шевченку – українському поету.	4499-Жт (2454)	м.Житомир, вул. Велика Бердичівська	1814-1861, 1979	місцева	монументальне мистецтво
Пам’ятник Ярославу Домбровському – генералу Паризької комуни.	4505-Жт (1385)	м.Житомир, м-н Згоди	1836 -1871, 1971	місцева	монументальне мистецтво

Пам’ятник С.П. Корольову – видатному вченому, творцю перших космічних кораблів.	4502-Жт (1381)	м.Житомир, м-н ім. С.П. Корольова, в центрі майдану	1906-1966, 1968	місцева	монументальне мистецтво
Пам’ятник В.Г. Короленку	4503-Жт (1383)	м.Житомир, м-н Короленка,6	1853-1921, 1973	місцева	монументальне мистецтво
Пам’ятник В.С. Косенку – українському композитору.	4504-Жт (2544)	м.Житомир, Віктора Косенка (вул. Пушкінська), 28	1896-1938, 1981	місцева	монументальне мистецтво
Пам’ятник С.П. Корольову – видатному вченому, конструктору ракетно-космічних систем.	4501-Жт	м.Житомир, вул. Дмитрівська,2	1906-1966, 1990	місцева	монументальне мистецтво
Пам’ятник Борису Тену (М.В. Хомичевському)	4507-Жт (3051)	м.Житомир, вул. Шевченка, 105-б	1897-1983, 1997	місцева	монументальне мистецтво
городище (Замкова гора - І)	4530-Жт (1)	м. Житомир, урочище “Замкова гора” Замкова вул.	IX-XIII ст., XIII-XУ ст., XУI-XУIII ст.	місцева	пам'ятка археології
поселення (Соколова гора - III)	4510-Жт (2)	м. Житомир за 530 м на південний схід від Соколової гори, лівий берег р. Кам,янка	I тис.до н.е., XII-XIII ст.	місцева	пам'ятка археології
Курганна група	4508-Жт (4)	м. Житомир (Мальованка), в межах вул. Троянівської, Радивилівської та Барашівської	X-XIII ст.	місцева	пам'ятка археології
Поселення (Видумка)	4509-Жт (365)	м. Житомир вул. Труда, лівий берег р. Крошенка	III тис.до н.е. (трипілля)	місцева	пам'ятка археології
курганна група (Стара Рудня)	4512-Жт (379)	м. Житомир (кол с. Стара Рудня), лівий берег р. Тетерів, урочище “Грем'яче”	УII-У ст.до н.е.	місцева	пам'ятка археології
поселення (Бердичівський міст - I)	4526-Жт (2708)	м. Житомир за 90 м на південний захід від вул. Зарічна, правий берег р. Тетерів	III тис.до н.е. (трипілля)	місцева	пам'ятка археології
поселення (Смолянка)	4524-Жт (2709)	м. Житомир за 60 м на південний захід від вул.Вінницька і за 75 м на схід від пров. 5-й Кривий брід,	епоха бронзи	місцева	пам'ятка археології
поселення (Подільська гора)	4529-Жт (2710)	м. Житомир Подільська гора, за 50 м на південний схід від Подільської церкви, вул.	XI-XIII ст.	місцева	пам'ятка археології
поселення (Крошенка - X)	4515-Жт (2711)	м. Житомир (Крошня) за 25 на південь від консервного заводу, між вул.Садова-Парнікова, лівий	I тис.до н.е.	місцева	пам'ятка археології
поселення (Крошенка - VI)	4511-Жт (2712)	м. Житомир (Вигадка) за 20 м на північний захід від будівельної бази в/о “Електровимірювач”, вул.	I тис.до н.е.	місцева	пам'ятка археології
Послення (ЗБМ)	4525-Жт (2931)	м. Житомир за 80 м на південний захід від заводу будівельних матеріалів, вул.Жуйко, правий	I тис.до н.е.	місцева	пам'ятка археології
поселення (Крошенка - XIV - Відстійники)	4516-Жт (2993)	м. Житомир (Крошня) за 250-300 м на південний захід від вул. Вацлава Длоуги, правий берег р.	неоліт	місцева	пам'ятка археології
поселення (Крошенка - VIII)	4517-Жт (2994)	м. Житомир (Крошня) за 70 м на південний захід від Соколовського гранкар’єру,	I тис.до н.е.	місцева	пам'ятка археології
поселення (Крошенка - II, Соколова гора - II)	4520-Жт (2995)	м. Житомир (Соколова гора) за 170-180 м на північний захід від пров. 5-й Максютова, лівий берег	I тис.до н.е. XII-XIII ст.	місцева	пам'ятка археології
поселення (Крошенка - III)	4519-Жт (2996)	м. Житомир (Соколова гора) за 15-30 м на південь від автодрому ТСОУ, правий берег р. Крошенка	I тис.до н.е.	місцева	пам'ятка археології
окольний град, поселення (Замкова гора - II)	4527-Жт (2997)	м. Житомир Замкова гора, в межах вулиць Замкова, Кафедральна та Замкової площі	XII-XIII ст., XIII-XУ ст.	місцева	пам'ятка археології
Поселення (Замкова гора - III)	4528 - Жт (2998)	м. Житомир між Замковою площею і вул. Басейною, за 20 м на схід від польського костьолу	XII-XIII ст., XIII-XУ ст.	місцева	пам'ятка археології
поселення (Соколова гора - IV)	4521-Жт (2999)	м. Житомир (Соколова гора) за 250 м на південний схід від автодрому ТСОУ, правий берег р.	XII-XIII ст.	місцева	пам'ятка археології
поселення (Соколова гора V)	4522-Жт (3000)	м. Житомир (Соколова гора) за 365 м на південний схід від автодрому ТСОУ, правий берег р.	I тис.до н.е. XII-XIII ст.	місцева	пам'ятка археології
поселення (Бердичівський міст - II)	4523 - Жт (3004)	м. Житомир за 130 м на захід від вул. Зарічна, правий берег р. Тетерів	III тис.до н.е. (трипілля) I тис.до н.е.	місцева	пам'ятка археології
поселення (Гремячка III)	4514-Жт (3054)	м. Житомир (Корбутівка) на схід від військової частини, лівий берег струмка Грем’ячка	I тис.до н.е.	місцева	пам'ятка археології
поселення (Гремячка - III)	4513-Жт (3055)	м. Житомир (Корбутівка) за 80-100 м на північний захід від військової частини, лівий берег	I тис.до н.е.	місцева	пам'ятка археології
поселення (Путятинка)	4518- Жт (3056)	м. Житомир (Путятинка), східна частина пров. Табірний, лівий берег р. Мала Путятинка	XII-XIII ст.	місцева	пам'ятка археології
поселення (Крошня, Крошенка - XVII)	4531 - Жт (3311)	м. Житомир на схід від провулку Прудного, лівий берег р. Крошенка	XII-XIII ст.	місцева	пам'ятка археології

Могила письменника і перекладача Бориса Тена (М. В. Хомичевського)	060002-Н (32)	м.Житомир, вул. Селецька, Смолянське кладовище	1983 рік	національного значення	пам'ятка історії
Польське (Католицьке) кладовище	3935-Жт	м.Житомир, м-н Руднянський, 8	XVIII ст.	місцева	пам'ятка архітектури, історії, монументального мистецтва
Вхідна брама Польського кладовища	3935/1-Жт	м.Житомир, м-н Руднянський, 8	2 половина XIX ст.	місцева	пам'ятка архітектури, історії, монументального мистецтва
Надмогильний пам'ятник на склепі родини Галлі	3935/2-Жт	м.Житомир, м-н Руднянський, 8	1893 р.	місцева	пам'ятка архітектури, історії, монументального мистецтва
Надмогильний пам'ятник на родинному склепі Єжі Олізару	3935/3-Жт	м.Житомир, м-н Руднянський, 8	1913 р.	місцева	пам'ятка архітектури, історії, монументального мистецтва
Надмогильний пам'ятник Каролю – Антонію Нєдзялковському	3935/4-Жт	м.Житомир, м-н Руднянський, 8	1845 – 1911 рр.	місцева	пам'ятка архітектури, історії, монументального мистецтва
Пам'ятник на родинній могилі Прусіновських	3935/5-Жт	м.Житомир, м-н Руднянський, 8	1892 р.	місцева	пам'ятка архітектури, історії, монументального мистецтва
Катакомби Польського кладовища	3935/6-Жт	м.Житомир, м-н Руднянський, 8	1880- х рр.	місцева	пам'ятка архітектури, історії, монументального мистецтва
Пам'ятник на родинній могилі Падеревських	3935/7-Жт	м.Житомир, м-н Руднянський, 8	1894 р.	місцева	пам'ятка архітектури, історії, монументального мистецтва
Пам'ятник на могилі бр. Матієвич-Мацієвич	3935/8-Жт	м.Житомир, м-н Руднянський, 8	1911 р., 1914 р.	місцева	пам'ятка архітектури, історії, монументального мистецтва
Склеп-піраміда	3935/9-Жт	м.Житомир, м-н Руднянський, 8	1893 р.	місцева	пам'ятка архітектури, історії, монументального мистецтва
Каплиця Св. Станіслава. Дзвіниця	3935/10-Жт	м.Житомир, м-н Руднянський, 8	1841 – 1846 рр., 2000 р.	місцева	пам'ятка архітектури, історії, монументального мистецтва
городище	3	м. Житомир північно-західна околиця, (Соколова гора), лівий берег р. Кам'янка	I тис.до н.е. XII-XIII ст.	місцева	пам'ятка археології
Група (2) братських могил радянських воїнів та пам'ятний знак на місці боїв. Поховано 134 чоловіка	404	с. Вереси, в центрі села	1944	місцева	пам'ятка історії
Костьол	94	м. Коростишів, вул. Дарбіняна, 1	кінець XVII ст.	місцева	пам'ятка архітектури
Плебанія (будинок Ксьондза)	95	м. Коростишів, вул. Дарбіняна, 9	початок XIX ст.	місцева	пам'ятка архітектури
Бавовняно-паперова фабрика	212	м. Коростишів, вул. Небесної Сотні, 56 (К. Маркса, 56)	1896-1913 рр.	місцева	пам'ятка архітектури
Педагогічне училище	213	м. Коростишів, вул. Семінарська (Леніна), 29	1873 р.	місцева	пам'ятка архітектури
Поштова станція	214	м. Коростишів, вул. Київська (Більшовицька), 30	1848-1850 рр.	місцева	пам'ятка архітектури
Міський парк	215	м. Коростишів, вул. Дарбіняна, 1	1820 р.	місцева	пам'ятка архітектури
Купальня садиби гр. Олізара	215/1	м. Коростишів, вул. Дарбіняна, 1	1820 р.	місцева	пам'ятка архітектури
Господарська споруда садиби гр. Олізара	215/2	м. Коростишів, вул. Дарбіняна, 1а	1830-1840 рр.	місцева	пам'ятка архітектури
Обеліск	215/3	м. Коростишів, вул. Дарбіняна, 1	1965 р.	місцева	пам'ятка архітектури
Захоронення воїнів	215/4	м. Коростишів, вул. Дарбіняна, 1	1943-1945 рр.	місцева	пам'ятка архітектури
Алея героїв	215/5	м. Коростишів, вул. Дарбіняна, 1	1986 р.	місцева	пам'ятка архітектури
Будинок відпочинку Тетерів	216	м. Коростишів, пров. Дачний, 13	1930 р.	місцева	пам'ятка архітектури
Братська могила радянських воїнів. Поховано 92 чоловіка	1619	м. Коростишів , вул. Гелевея, 151, в районі льонозаводу	1943	місцева	пам'ятка історії
Група братських (12) та індивідуальних (8) могил періоду громадянської та Великої Вітчизняної війни	626	м. Коростишів , вул. Дарбіняна,3 , в парку	1918 1919 1943	місцева	пам'ятка історії
Могила Дарбіняна Л.Х.- Героя Радянського Союзу	626 (1)	м. Коростишів , вул. Дарбіняна,3, в парку	1943	місцева	пам'ятка історії

Могила Гелевея К.В. – учасника громадянської війни	626 (2)	м. Коростишів , вул. Дарбіняна ,3, в парку	1918	місцева	пам'ятка історії
Могила Назаренка І.Г. – голови ревкому	626 (3)	м. Коростишів, вул. Дарбіняна ,3, в парку	1920	місцева	пам'ятка історії
Братська могила радянських воїнів. Поховано 47 чоловік	626 (4)	м. Коростишів , вул. Дарбіняна ,3, в парку	1943	місцева	пам'ятка історії
Братська могила радянських воїнів. Поховано 108 чоловік	626 (5)	м. Коростишів , вул. Дарбіняна ,3, в парку	1943	місцева	пам'ятка історії
Братська могила жертв нацизму. Кількість похованих невідома	626 (6)	м. Коростишів , вул. Дарбіняна ,3, в парку	1941 - 1945	місцева	пам'ятка історії
Братська могила радянських воїнів. Кількість похованих невідома	626 (7)	м. Коростишів , вул. Дарбіняна ,3, в парку	1941 - 1945	місцева	пам'ятка історії
Братська могила радянських воїнів. Кількість похованих невідома	626(8)	м. Коростишів , вул. Дарбіняна ,3, в парку	1941 - 1945	місцева	пам'ятка історії
Братська могила радянських воїнів. Кількість похованих невідома	626 (9)	м. Коростишів , вул. Дарбіняна , 3, в парку	1941 - 1945	місцева	пам'ятка історії
Братська могила радянських воїнів. Кількість похованих невідома	626 (10)	м. Коростишів , вул. Дарбіняна , 3, в парку	1941 - 1945	місцева	пам'ятка історії
Братська могила шахтарів. Кількість похованих невідома	626 (11)	м. Коростишів , вул. Дарбіняна ,3, в парку	1948	місцева	пам'ятка історії
Могила Вовченка С.М. – підпільника	626 (12)	м. Коростишів , вул. Дарбіняна ,3, в парку	1941 - 1945	місцева	пам'ятка історії
Могила Гелевея Ф.В. – партизана	626 (13)	м. Коростишів , вул. Дарбіняна , 3, в парку	1941 - 1945	місцева	пам'ятка історії
Могила Зарицького Л.Ю. – партизана	626 (14)	м. Коростишів , вул. Дарбіняна , 3 в парку	1941 - 1945	місцева	пам'ятка історії
Могила Гусакова І. – учасника громадянської війни	626 (15)	м. Коростишів , вул. Дарбіняна ,3, в парку	1922	місцева	пам'ятка історії
Могила Коваленка М.П. – керівника підпільної організації	626 (16)	м. Коростишів , вул. Дарбіняна , 3, в парку	1941 - 1945	місцева	пам'ятка історії
Могила Мамченка Ф.В. – підпільника	626 (17)	м. Коростишів , вул. Дарбіняна , 3, в парку	1941 - 1945	місцева	пам'ятка історії
Могила Неділька І.Є. – підпільника	626 (18)	м. Коростишів , вул. Дарбіняна , 3, в парку	1941 - 1945	місцева	пам'ятка історії
Братська могила жертв нацизму. Кількість похованих невідома	626 (19)	м. Коростишів , вул. Дарбіняна ,3, в парку	1941 - 1945	місцева	пам'ятка історії
Могила Хомякова А.І. – підпільника, вчителя	626 (20)	м. Коростишів,вул. Дарбіняна, 3 , в парку	1941 - 1945	місцева	пам'ятка історії
Могила Шимановського П.І.- комісара партизанського загону	626 (21)	м. Коростишів , вул. Дарбіняна , 3, парку	1941 - 1945	місцева	пам'ятка історії
Могила Шклярука М.В. – підпільника	626 (22)	м. Коростишів , вул. Дарбіняна ,3, в парку	1941 - 1945	місцева	пам'ятка історії
Пам’ятник народу – переможцю	637	м. Коростишів , вул. Дарбіняна ,3, в парку	1941 - 1945	місцева	пам'ятка історії
Пам’ятник на честь 129-ої дивізії	2105	м.Коростишів , вул. Дарбіняна ,10	1943	місцева	пам'ятка історії
Могила Балакіна В.М. – Героя Радянського Союзу	2106	м. Коростишів, вул. Семінарська (Леніна),95 (на кладовищі)	1919 - 1966	місцева	пам'ятка історії
Братська могила сім’ї партизана Цендрівського. Поховано 5 чоловік	627	м. Коростишів, вул. Семінарська (Леніна),95 (на кладовищі)	1943	місцева	пам'ятка історії
Будинок , в якому під час Великої Вітчизняної війни збирались підпільники	635	м. Коростишів, вул. Семінарська (Леніна),76	1941 - 1945	місцева	пам'ятка історії
Будинок , в якому навчався Васильченко С.В. – письменник	2100	м. Коростишів, вул. Семінарська (Леніна),29	1895 - 1899	місцева	пам'ятка історії
Будинок , в якому містився волревком, головою якого був Назаренко І.Г.	2495	м. Коростишів, вул. Семінарська (Леніна),20	1900	місцева	пам'ятка історії
Будинок , в якому навчався Сидоренко Б.С. – Герой Радянського Союзу	2496	м. Коростишів, вул. Назаренка,16 (СШ № 3)	1941 - 1945	місцева	пам'ятка історії

Братська могила радянських воїнів. Поховано 145 чоловік	625	м. Коростишів, вул. Перемоги (біля будинку відпочинку “Тетерів”)	1943	місцева	пам'ятка історії
Пам’ятник комсомольцям , які загинули під час Великої Вітчизняної війни	2497	м. Коростишів, вул. Перемоги, 52	1941 - 1945	місцева	пам'ятка історії
Пам’ятний знак на честь робітників фабрики, які загинули під час Другої світової війни	2101	м. Коростишів, вул. Густава Олізара (Пролетарська), 21 (на прохідній паперової фабрики)	1941 - 1945	місцева	пам'ятка історії
Пам’ятник робітникам гранкар’єрів, які загинули під час Великої Вітчизняної війни	634	м. Коростишів, вул. Червоних партизан (біля контори гранзаводу)	1941 - 1945	місцева	пам'ятка історії
Братська могила радянських воїнів. Поховано 5 чоловік	2103	м. Коростишів, вул. Червоних партизан,29 (біля гранкар’єру)	1943	місцева	пам'ятка історії
Будинок , в якому працював Шелушков Г.І. – Герой Радянського Союзу	2102	м. Коростишів, пл. Соборна (Червона площа), 13	1939 - 1941	місцева	пам'ятка історії
Пам’ятник вчителям та учням школи №1, які загинули під час Другої світової війни	1618	м. Коростишів, вул. Шевченко (у дворі СШ №1)	1941 - 1945	місцева	пам'ятка історії
Пам’ятник воїнам – визволителям	2104	м. Коростишів, східна околиця (на автотрасі Київ – Житомир)	1943	місцева	пам'ятка історії
Пам’ятник воїнам – односельчанам	590	с. Більківці , в центрі села	1941 - 1945	місцева	пам'ятка історії
Братська могила радянських воїнів, серед яких поховані Воронцов Н.А. і Базар Р. – Герої Радянського Союзу. Поховано 52	591	с. Більковці , в центрі села	1943	місцева	пам'ятка історії
Братська могила радянських воїнів. Поховано 9 чоловік	1612	с. Бобрик , на кладовищі	1943	місцева	пам'ятка історії
Братська могила радянських воїнів. Поховано 12 чоловік	586	с. Браженець, на кладовищі	1943	місцева	пам'ятка історії
Братська могила радянських воїнів. Поховано 6 чоловік	596	с. Віленька , в центрі села	1943	місцева	пам'ятка історії
Братська молгила радянських воїнів. Поховано 52 чоловіка	593	с. Вільня , в центрі села	1943	місцева	пам'ятка історії
Братська могила радянських воїнів. Кількість похованих невідома	597	с. Вільнянка, на кладовищі	1943	місцева	пам'ятка історії
Братська могила радянських воїнів. Поховано 16 чоловік	619	с. Квітневе , біля клубу	1943	місцева	пам'ятка історії
Братська могила радянських воїнів. Поховано 17 чоловік	639	с. Красилівка , біля клубу	1943	місцева	пам'ятка історії
Братська могила радянських воїнів. Поховано 35 чоловік	641	с. Кропивня , біля школи	1943	місцева	пам'ятка історії
Пам’ятник воїнам – односельчанам	2107	с. Кропивня , в центрі села	1941 - 1945	місцева	пам'ятка історії
Братська могила радянських воїнів. Поховано 27 чоловік	657	с. Пробудіївка , в центрі села	1943	місцева	пам'ятка історії
Братська могила радянських воїнів. Поховано 8 чоловік	659	с. Радівка , на кладовищі	1943	місцева	пам'ятка історії
Братська могила радянських воїнів та пам’ятник воїнам – односельчанам. Поховано 142 чоловіка	674	с. Стрижівка , в центрі села	1943	місцева	пам'ятка історії
Братська могила жертв нацизму. Поховано 18 чоловік	2115	с. Струцівка , західна околиця села	1943	місцева	пам'ятка історії
Братська могила радянських воїнів. Поховано 26 чоловік	678	с. Теснівка , на кладовищі	1943	місцева	пам'ятка історії
Пам’ятник воїнам – односельчанам	2117	с. Теснівка , на кладовищі	1941 - 1945	місцева	пам'ятка історії
Пам’ятник Франку І.Я.	2124	м. Коростишів , вул. Семінарська (Леніна),29 (на подвір’ї педучилища)	1856 - 1916	місцева	пам'ятка монументального мистецтва
городище	574	с. Щигліївка на території села	І тис.до н.е.	місцева	пам'ятка археології
городище	577	с. Грубське південно-східна околиця села, струмок Тусква	І тис.до н.е. УІІІ-Х ст.н.е. ХІІ-ХІІІ ст.	місцева	пам'ятка археології
курганна група	577-а	с. Грубське за 0,4-0,5 км на північний схід від північної околиці села, правий берег	І тис.до н.е. ІХ-ХІІІ ст.	місцева	пам'ятка археології

Городище-замчище	578	с. Більківці за 0,5 км на південний захід від села, правий берег р. Свинолужка, урочище “Замчище”	XII-XIII ст. XVI-XVIII ст.	місцева	пам'ятка археології
поселення	579	м. Коростишів південна околиця міста, лівий берег р. Тетерів	I ст.н.е. VI-VII ст.н.е. VIII-IX ст.н.е.	місцева	пам'ятка археології
поселення	579-а	м. Коростишів південна околиця міста, за 700 м від єврейського кладовища, лівий берег р. Тетерів	I ст.н.е., VI-VII ст.н.е.	місцева	пам'ятка археології
курган	581	с. Більківці лівий берег р. Свинолужка		місцева	пам'ятка археології
поселення	3016	с. Стрижівка за 650-700 м на південний захід від села, лівий берег р. Тетерів	I тис.до н.е.	місцева	пам'ятка археології
курган	3017	с. Щигліївка за 450 м на південний схід від села	I тис.до н.е.	місцева	пам'ятка археології
Братська могила радянських воїнів та пам’ятник воїнам – односельчанам. Поховано 29 чоловік	609	с. Здвижка , біля клубу	1943	місцева	пам'ятка історії
Братська могила радянських воїнів. Поховано 73 чоловіка	684	с. Царівка , біля клубу (12-15 м на півд.-схід від клубу)	1943	місцева	пам'ятка історії
поселення	3359	с. Стрижівка за 250-300 м на південь від села, лівий берег р. Тетерева	I тис. до н.е. XII-XIII ст.	місцева	пам'ятка археології
поселення	3360	с. Стрижівка за 200 м на південь від села, лівий берег р. Тетерева	неоліт	місцева	пам'ятка археології
поселення	3361	с. Стрижівка за 150-200 м на південь від колгоспу, лівий берег р. Тетерева	I тис. до н.е.	місцева	пам'ятка археології
поселення	3362	с. Стрижівка за 650-700 м на південний захід від села, лівий берег р. Тетерева	I тис. до н.е.	місцева	пам'ятка археології
поселення	3367	с. Теснівка за 250-300 м на північний захід від західної околиці села, лівий берег р.	Палеоліт II-I тис. до н.е. XVI-XVIII ст.	місцева	пам'ятка археології
поселення	3368	с. Більківці північно-східна околиця села, лівий берег р. Свинолужки	XII-XIII ст.	місцева	пам'ятка археології
стоянка	3369	с. Більківці північно-східна околиця села, за 350-400 м на північ від сільського кладовища,	палеоліт бронзовий вік	місцева	пам'ятка археології
поселення	3370	с. Більківці північно-східна околиця села, за 300-350 м на північ від сільського кладовища,	бронзовий вік XII-XIII ст.	місцева	пам'ятка археології
Пам’ятник партизанам та підпільникам Житомирщини	643	автотраса Київ – Житомир , 104-й км	1941 - 1945	місцева	пам'ятка історії
Святомиколаївський собор	238	м. Радомишль, майдан Соборний, 12 а	1890 р.	місцева	пам'ятка архітектури
Меморіал Слави загиблим воїнам під час Другої світової війни (відповідно до паспорта памятки архітектури місцевого	239	м. Радомишль, Соборний майдан	1982 р. (1948р.)	місцева	пам'ятка архітектури
Будинок, в якому жив комдив Г.І.Котовський в 1921-1922рр.	1138	м. Радомишль, вул. Отамана Мордалевича (Котовського)	1912-1914	місцева	пам'ятка історії
Братська могила радянських воїнів. Поховано 82 чол.	1140	м. Радомишль, вул. Мала Житомирська (Леніна).	1946	місцева	пам'ятка історії
Братська могила радянських воїнів. Поховано 142 чол.	1151	м. Радомишль, р-н Папірня, міське кладовище.	1943	місцева	пам'ятка історії
Група (3) братських могил радянськихвоїнів. Поховано 50 чол.	1145	м. Радомишль, вул. Лісова Поліна	1943	місцева	пам'ятка історії
Могила Тарасюка Л.Н. - Героя Соціалістичної праці.	1144	м. Радомишль, кладовище.	1980	місцева	пам'ятка історії
Братська могила радянських воїнів.	1146	м. Радомишль, хутір Соболів, на кладовищі.	1955	місцева	пам'ятка історії
Братська могила радянських воїнів. Поховано 79 чол.	1150	м. Радомишль, р-н Микгород, на кладовищі.	1943	місцева	пам'ятка історії
Братська могила радянських воїнів. Поховано 39 чол.	1141	м. Радомишль, вул. Філіповича (Чапаєва), на кладовищі.	1943	місцева	пам'ятка історії
Братська могила радянських воїнів. Поховано 3 чол.	1137	м. Радомишль, вул. Філіповича (Чапаєва)	1943	місцева	пам'ятка історії
Братська могила борців за встановлення радянської влади та радянських воїнів. Кількість похованих невідома.	1136	домишль, перехрестя вулиць Петра Жудри і Шевченка, біля школи інтернату	1920, 1943, 1946	місцева	пам'ятка історії

Група (5) братських могил радянських воїнів. Поховано 284 чол.	1139	м. Радомишль, на міському кладовищі.	1943	місцева	пам'ятка історії
Пам'ятник Героям Радянського Союзу –уродженцям Радомишльського району.	1148	м. Радомишль, в міському парку.	1943, 1944, 1964	місцева	пам'ятка історії
Братська могила радянських воїнів. Поховано 149 чол.	1149	с. Глухів-Перший, Радомишльська міська Рада, на міському кладовищі.	1943	місцева	пам'ятка історії
Братська могила радянських воїнів та пам'ятник воїнам-односельцям. Поховано 113 чол.	1090	с. Білка, в центрі.	1943, 1941-1945, 1952	місцева	пам'ятка історії
Братська могила радянських воїнів.	2357	с. Білка, на кладовищі.	1943-1949	місцева	пам'ятка історії
Братська могила радянських воїнів.Поховано 90 чол.?	1089	с. Березці, в центрі села.	1943	місцева	пам'ятка історії
Могили Кремечі В.Г. та Сафонова М.М. - радянських воїнів.	1758	с. Березці, на кладовищі.	1943	місцева	пам'ятка історії
Братська могила радянських воїнів. Поховано 7 чол.	1092	с. Борщів, на кладовищі.	1943	місцева	пам'ятка історії
Пам'ятник воїнам-односельцям.	2358	с. Борщів, в центрі села.	1941 - 1945	місцева	пам'ятка історії
Братська могила радянських воїнів. Поховано 60 чол.	1094	с. Велика Рача, на кладовищі.	1943	місцева	пам'ятка історії
Братська могила радянських воїнів. Поховано 427 чол.	1095	с.Велика Рача, в колгоспному саду.	1943	місцева	пам'ятка історії
Братська могила радянських воїнів. Поховано 63 чол.	2359	с. Велика Рача, в колгоспному саду.	1943	місцева	пам'ятка історії
Пам'ятник воїнам-односельчанам.	1118	с. Велика Рача, в центрі села.	1941-1945	місцева	пам'ятка історії
Братська могила радянських воїнів. Поховано 41 чол.	1097	с. Верлок, на кладовищі.	1943	місцева	пам'ятка історії
Братська могила радянських воїнів. Поховано 95 чол.	1102	с. Глиниця, в центрі.	1943	місцева	пам'ятка історії
Пам'ятник воїнам-односельцям.	2360	с. Глиниця, в центрі, біля клубу.	1941 –1945	місцева	пам'ятка історії
Братська могила радянських воїнів. Поховано 11 чол.	1103	с. Городчин, на кладовищі.	1943	місцева	пам'ятка історії
Братська могила радянських воїнів. Поховано 304 чол.	1100	с. Гута-Забілоцька, в центрі села.	1943	місцева	пам'ятка історії
Братська могила радянських воїнів. Кількість похованих невідома.	1756	с. Гута-Забілоцька, на кладовищі.	1943	місцева	пам'ятка історії
Братська могила радянських воїнів, серед яких похований Левицький А.М. - український радянський поет та	1108	с.Забілоччя, в центрі села.	1943, 1941-1945, 1951, 1975	місцева	пам'ятка історії
Братська могила радянських воїнів. Кількість похованих невідома.	1158	с. Забілоччя, на північній околиці села.	1941-1945	місцева	пам'ятка історії
Братська могила радянських воїнів та пам'ятник воїнам-односельцям. Поховано 189 воїнів.	1106	с. Заболоть, в центрі.	1943, 1941-1945, 1956	місцева	пам'ятка історії
Братська могила радянських воїнів. Поховано 307 воїнів.	1747	с.Заболоть, на кладовищі.	1943	місцева	пам'ятка історії
Братська могила радянських воїнів. Поховано 279 воїнів.	1109	с. Кичкирі, в центрі села.	1943	місцева	пам'ятка історії
Пам'ятник воїнам-односельцям.	2361	с. Кичкирі, в центрі села.	1941-1945	місцева	пам'ятка історії
Братська могила радянських воїнів.Поховано 23 воїна.	1112	с. Котівка, на кладовищі.	1943	місцева	пам'ятка історії
Пам'ятник воїнам-односельчанам.	2363	с. Котівка, в центрі села.	1941-1945	місцева	пам'ятка історії
Братська могила партизан і підпільників. Поховано 32 чол.	2362	с. Котівка	1943-1944	місцева	пам'ятка історії
Братська могила радянських воїнів, серед яких похований Шигаєв А.В. - Герой Радянського Союзу. Поховано 75 воїнів.	1113	с. Кочерів, на кладовищі.	1943	місцева	пам'ятка історії

Пам’ятник воїнам-односельчанам та пам’ятний знак на честь Карпенка В.О. та Шигаєва А.В. - Героїв Радянськоо Союзу.	2364	с. Кочерів, в центрі села.	1941-1945	місцева	пам'ятка історії
Братська могила радянських воїнів. Поховано 759 воїнів.	1110	с.Краснобірка, на кладовищі.	1943	місцева	пам'ятка історії
Братська могила радянських воїнів. Поховано 301 воїнів.	1111	с. Кримок, в центрі села.	1943	місцева	пам'ятка історії
Братська могила радянських воїнів. Поховано 11 воїнів.	1748	с. Кримок, в центрі села.	1943	місцева	пам'ятка історії
Братська могила радянських воїнів. Поховано 121 воїнів.	1114	с. Ставки (Леніне), в центрі села.	1943	місцева	пам'ятка історії
Братська могила радянських воїнів. Поховано 43 воїна.	1115	с. Ставки (Леніне), на кладовищі.	1943	місцева	пам'ятка історії
Братська могила радянських воїнів та пам’ятний знак воїнам-односельцям.	1749	с. Ставки (Леніне), біля клубу.	1943	місцева	пам'ятка історії
Пам’ятник воїнам-односельчанам.	2365	с. Ставки (Леніне), в центрі села.	1941-1945	місцева	пам'ятка історії
Братська могила радянських воїнів. Поховано 22 воїна.	1116	с. Лутівка, в центрі села.	1943	місцева	пам'ятка історії
Братська могила радянських воїнів. Поховано 51 воїн.	1117	с. Лутівка, на кладовищі.	1943	місцева	пам'ятка історії
Група братських могил (4) радянських воїнів. Поховано 322 воїна.	1119	с. Мала Рача, на східній околиці села.	1943	місцева	пам'ятка історії
Братська могила радянських воїнів. Поховано 28 воїнів.	1750	с. Мар’янівка, на кладовищі.	1943	місцева	пам'ятка історії
Братська могила радянських воїнів, серед яких похований Кругліков М.К. - Герой Радянського Союзу. Поховано 50 воїнів.	1125	с.Меделівка, на кладовищі.	1943	місцева	пам'ятка історії
Братська могила радянських воїнів. Поховано 17 воїнів.	1121	с. Меньківка, в центрі.	1943	місцева	пам'ятка історії
Братська могила радянських воїнів. Поховано 12 воїна.	1122	с. Меньківка, на кладовищі.	1943	місцева	пам'ятка історії
Братська могила радянських воїнів та пам’ятник воїнам-односельцям. Поховано 75 воїнів.	1123	с. Мірча, біля клубу.	1943, 1941-1945, 1953, 1979	місцева	пам'ятка історії
Братська могила радянських воїнів. Поховано 26 воїнів.	1752	с. Нова Юрівка, на кладовищі.	1943	місцева	пам'ятка історії
Братська могила радянських воїнів. Поховано 540 воїнів.	1126	с. Негребівка, біля клубу.	1943	місцева	пам'ятка історії
Братська могила радянських воїнів. Поховано 31 воїн.	1128	с. Осички, на кладовищі.	1943	місцева	пам'ятка історії
Пам’ятник воїнам-односельцям.	1754	с. Осички, в центрі села.	1941-1945	місцева	пам'ятка історії
Братська могила радянських воїнів. Поховано 71 воїн.	1129	с. Пилиповичі, в центрі села.	1943	місцева	пам'ятка історії
Братська могила борців за встановлення радянської влади. Поховано 7 чол.	1753	с. Пилиповичі, в центрі села.	1919	місцева	пам'ятка історії
Братська могила радянських воїнів та пам’ятник воїнам-односельцям.	2907	с. Пилиповичі, в центрі села.	1943, 1941-1945, 1959	місцева	пам'ятка історії
Братська могила радянських воїнів. Поховано 56 воїнів.	1130	с. Поташня, на кладовищі.	1943	місцева	пам'ятка історії
Братська могила радянських воїнів та пам’ятник воїнам-односельцям. Поховано 484 воїна.	1152	с. Раївка, біля клубу.	1943, 1941-1945, 1958	місцева	пам'ятка історії
Братська могила радянських воїнів. Поховано 455 воїнів.	1153	с. Раковичі, в центрі села.	1943	місцева	пам'ятка історії
Братська могила радянських воїнів. Поховано 8 воїнів.	1135	с. Русанівка, біля школи.	1943	місцева	пам'ятка історії
Братська могила радянських воїнів. Поховано 25 воїна.	1154	с. Став-Слобода, в центрі села.	1943	місцева	пам'ятка історії
Братська могила радянських воїнів, серед яких похований Корольов М.С. - Герой Радянського Союзу. Поховано 185 воїнів.	1156	с. Товсте, біля школи.	1943	місцева	пам'ятка історії

Братська могила радянських воїнів. Поховано 56 воїнів.	1157	с. Ходори, на кладовище.	1943	місцева	пам'ятка історії
Група братських (8) та індивідуальних (1) могил радянських воїнів. Поховано 29 воїнів.	1159	с. Чайківка, біля лікарні.	1943, 1944, 1959	місцева	пам'ятка історії
Пам’ятник воїнам-односельчанам.	1755	с. Чайківка, на кладовищі.	1941-1945	місцева	пам'ятка історії
Братська могила радянських воїнів. Поховано 231 воїн.	1160	с. Чудин, на кладовищі.	1943	місцева	пам'ятка історії
Братська могила радянських воїнів. Поховано 9 воїнів.	2661	с. Хомівка, на кладовищі.	1943	місцева	пам'ятка історії
Пам’ятник воїнам-односельчанам.	2367	с. Нова-Юрівка, біля клубу.	1941-1945	місцева	пам'ятка історії
Пам’ятник Шевченку Т.Г. - українському поету.	1164	м. Радомишль, Червона площа.	1814, 1861	місцева	пам'ятка монументального мистецтва
Памя’тник Шевченку Т. Г. - українському поету. (перенесено, заміна постаменту.)	1760	с. Пилиповичі, в центрі села.	1841, 1861	місцева	пам'ятка монументального мистецтва
змійовий вал	1083	с. Гута-Забілоцька на схід від села	X-XI ст. н.е.	місцева	пам'ятка археології
змійовий вал	1084	с. Раковичі північно-східна околиця села, урочище “Бадзянівка”	X-XI ст. н.е.	місцева	пам'ятка археології
замчище	1085	с. Ставки (Леніне) північно-західна частина села	XVII-XVIII ст.	місцева	пам'ятка археології
стоянка	1086	м. Радомишль за 600-800 м від північно-західної околиці міста, біля цегельного заводу	пізній палеоліт	місцева	пам'ятка археології
змійовий вал	1087	с. Негребівка за 1,5 км на захід від села	X-XI ст. н.е.	місцева	пам'ятка археології
городище, селище	1088	м. Радомишль на схід від вул. Микгород, лівий берег р. Тетерева	бронзовий вік X-XIII ст.	місцева	пам'ятка археології
городище, селище	2356	с. Ставки (Леніне) за 2 км на південний захід від села, лівий берег р. Тетерева	XII-XIII ст.	місцева	пам'ятка археології
поселення	3276	с. Кайтанівка за 0,3-0,4 км на південний захід від села, правий берег р. Бистріївка	II-I тис. до н.е.	місцева	пам'ятка археології
поселення	3277	с. Кайтанівка за 50-70 м, на південний захід від західної околиці села, правий берег р.	I тис. до н.е. XII-XIII ст., XVI-XVIII ст.	місцева	пам'ятка археології
поселення	3278	с. Кайтанівка за 0,2-0,3 км на північ від північно-західної околиці села, лівий берег р.	II-I тис. до н.е., XII-XIII ст.	місцева	пам'ятка археології
поселення	3279	с. Кайтанівка за 0,2 км на схід від села, правий берег р. Бистріївка	II-I тис. до н.е. XVI-XVIII ст.	місцева	пам'ятка археології
стоянка	3280	с. Журавлинка за 0,2-0,3 км на північ від села, правий берег струмка	палеоліт	місцева	пам'ятка археології
стоянка	3281	с. Журавлинка за 0,5 км на північ від села, правий берег струмка	палеоліт	місцева	пам'ятка археології
поселення	3282	с. Пилиповичі за 0,2-0,3 км на південь від південно-східної околиці села, правий берег р.	II-I тис. до н.е.	місцева	пам'ятка археології
поселення	3283	с. Пилиповичі південно-східна околиця села, біля мосту, правий берег р. Бистріївка	II-I тис. до н.е.	місцева	пам'ятка археології
поселення	3284	с. Пилиповичі за 0,4-0,5 км на південний захід від мосту, що у східній частині села, правий	II-I тис. до н.е.	місцева	пам'ятка археології
поселення	3285	с. Пилиповичі південно-західна околиця села, правий берег р. Бистріївка	II-I тис. до н.е.	місцева	пам'ятка археології
поселення	3384	с. Кочерів центральна частина села, у парку відпочинку, правий берег р. Білка	XVI-XVIII ст.	місцева	пам'ятка археології
курган	3385	с. Глиниця за 150 м на захід від села, на полі,лівий берег р. Мики	не визначено	місцева	пам'ятка археології
Поселення двошарове Борщів-1	3922-Жт	с. Борщів, 2,1 км на захід від північно-західної околиці с. Глухів-Перший, 1,7 км на	II - I тис. до н. е., XVI – XVII ст.	місцева	Пам’ятка археології
Поселення двошарове Глухів Другий-2	3923-Жт	с. Глухів Другий 1,5 км на південний-схід від с. Глухів Другий на правому березі	II тис. до н. е., XVII - XVIII ст.	місцева	Пам’ятка археології

Поселення двошарове Глухів Другий-5	3926-Жт	2 км на схід від с. Глухів Другий на лівому березі південного схилу струмка Лутівочка і 0,2 км на	II тис. до н. е., XII - XIII ст.	місцева	Пам'ятка археології
Поселення багатошарове Мала Рача-3	3927-Жт	с. Лутівка за 1,3 км на південний схід від с. Мала Рача; за 1,4 км від с. Чудин; з півночі обмежує	II тис. до н. е., XI – XII ст. XVI – XVIII ст.	місцева	Пам'ятка археології
Поселення багатошарове Лутівка-1	3928-Жт	1,0 км на північ-північ-схід від с. Лутівка; за 1,6 км на південь від с. Мала Рача; за 0,25 км захід від		місцева	Пам'ятка археології
Поселення багатошарове Лутівка-3	3929-Жт	1,3 км на північний-схід від с. Лутівка; за 1,6 км на південь-південь-схід від с. Мала Рача; за	12 – 10 тис. ст. до н. е., II тис. до н. е., XVIII –	місцева	Пам'ятка археології
Поселення двошарове Лутівка-4	3930-Жт	1,3 км на північний-схід від с. Лутівка; за 1,8 км на південь-південь-схід від с. Мала Рача; за 1	VI – IV ст. до н.е., XVIII - XIX ст.	місцева	Пам'ятка археології
Поселення одношарове Лутівка-5	3931-Жт	за 1,5 км на південний схід від с. Мала Рача; за 250 м на південь від ур. Глибокий Яр, з півночі	V ст. – поч. IV ст. до н.е.	місцева	Пам'ятка археології
Поселення двошарове Лутівка-2	3932-Жт	1,0 км на північ - північ-схід від с. Лутівка, за 1,6 км на південь від с. Мала Рача; за 0,25 захід від	XI - XII ст., XVIII - XIX ст.	місцева	Пам'ятка археології
Поселення багатошарове Чайківка-1	3933-Жт	с. Чайківка, розташована за 700 м на південний схід від с. Чайківка, за 100 м на південь від	II - I тис. до н. е., XI - XII ст., XVI –XVII ст.	місцева	Пам'ятка археології
Поселення одношарове Глухів Другий-1	3924-Жт	1,5 км на схід від с. Глухів-Другий, на лівому березі струмка Лутівочка, в місці впадіння в	II тис. до н. е.	місцева	Пам'ятка археології
Поселення двошарове Глухів Другий-3	3925-Жт	1,8 км на південний схід від с. Глухів Другий, на правому березі північного схилу струмка	II тис. до н. е., XVII - XVIII ст.	місцева	Пам'ятка археології
Садиба	1105	с. Турчинівка, вул. Житомирська, 6	друга половина XIX ст.	національного значення	памятка архітектури
Палац	1105/1	с. Турчинівка, вул. Житомирська, 6	друга половина XIX ст.	національного значення	памятка архітектури
Господарський корпус	1105/2	с. Турчинівка, вул. Житомирська, 6	друга половина XIX ст.	національного значення	памятка архітектури
Садибний будинок	1106	с. Тютюнники	перша половина XIX ст.	національного значення	памятка архітектури
Різдво-Богородицька церква	143	смт. Чуднів	кінець XIX ст.	місцева	памятка архітектури
Церква Св. Воскресіння Хрестового	147	с. П'ятка	друга половина XIX ст.	місцева	памятка архітектури
Братська могила радянських воїнів. Поховано 671 чол.	1358	м. Чуднів, в парку відпочинку.	1944р.	місцева	пам'ятка історії
Братська могила жертв нацизму. Поховано більше 3000 чол.	2706	м. Чуднів, в парку.	1941-1945	місцева	пам'ятка історії
Пам'ятник на честь 45-річчя визволення Чуднова від німецько-нацистських загарбників.	2930	м. Чуднів, біля автостанції, на півн.-східн.околиці.	1944	місцева	пам'ятка історії
Пам'ятник воїнам-визволителям.	1319	с. Бабушки, на кладовищі.	1944	місцева	пам'ятка історії
Братська могила радянських воїнів	1320	с. Бабушки, біля Будинку культури.	1944	місцева	пам'ятка історії
Пам'ятник воїнам-односельчанам.	2439	с. Будичани, біля Будинку культури.	1941-1945	місцева	пам'ятка історії
Братська могила радянських воїнів. Поховано 246 чол.	1324	с. Будичани, на кладовищі.	1944, 1956, 1963	місцева	пам'ятка історії
Братська могила радянських воїнів. Поховано 43 чол.	1327	с. Великі Коровинці, біля Будинку культури.	1944	місцева	пам'ятка історії
Братська могила радянських воїнів. Поховано 94 чол.	1328	с. Великі Коровинці, біля 8-річної школи.	1944	місцева	пам'ятка історії
Братська могила радянських воїнів. Кількість похованих невідома.	1846	с. Великі Коровинці, на кладовищі.	1944	місцева	пам'ятка історії
Пам'ятник воїнам-односельчанам.	2440	с. Великі Коровинці, на кладовищі.	1941-1945	місцева	пам'ятка історії
Пам'ятний знак на честь Вакуленчука Г.М. -організатора збройного повстання на броненосці "Потьомкін."	2541	с. Великі Коровинці, на приміщенні цукрокомбінату.	1893-1899	місцева	пам'ятка історії
Пам'ятник воїнам-односельчанам.	1330	с. Дідківці, біля Будинку культури.	1941-1945	місцева	пам'ятка історії

Братська могила радянських воїнів. Поховано 136 чол.	1333	с. Дреники, на кладовищі.	1944	місцева	пам'ятка історії
Пам'ятник воїнам-односельчанам.	1332	с. Дубище, біля 8-річної школи.	1941-1945	місцева	пам'ятка історії
Група (2) братських могил радянських воїнів. Поховано 276 чол.	1851	с. Йосипівка, на околиці села.	1944	місцева	пам'ятка історії
Пам'ятник воїнам-односельчанам.	1340	с. Княжин, в центрі, біля бібліотеки.	1944	місцева	пам'ятка історії
Пам'ятник Ковальову О.С. - радянському льотчику, який загинув в с. Красногірка.	2442	с. Красногірка, на околиці села.	1943	місцева	пам'ятка історії
Пам'ятник воїнам-односельчанам.	2588	с. Красногірка, на східній околиці села.	1941-1945	місцева	пам'ятка історії
Братська могила радянських воїнів та пам'ятник воїнам-землякам. Поховано 49 чол.	1339	с. Красносілка, в центрі села.	1944, 1941-1945, 1956, 1975	місцева	пам'ятка історії
Братська могила радянських воїнів. Поховано 2 чол.	2443	с. Красносілка, на кладовищі.	1944	місцева	пам'ятка історії
Пам'ятник воїнам-визволителям.	3301	с. Короченки	1941-1945	місцева	пам'ятка історії
Братська могила радянських воїнів та пам'ятник воїнам-односельчанам. Поховано 34 чол.	1343	с. Малі Коровинці, в центрі села.	1944	місцева	пам'ятка історії
Братська могила радянських воїнів. Поховано 2 чол.	1837	с. Малі Коровинці, на кладовищі.	1944	місцева	пам'ятка історії
Братська могила радянських воїнів. Поховано 75 чол.	1838	с. Михайленки, на кладовищі.	1944	місцева	пам'ятка історії
Пам'ятник воїнам-односельчанам.	2445	с. Михайленки, в центрі села.	1941-1945	місцева	пам'ятка історії
Братська могила радянських воїнів. Поховано 169 чол.	1348	с. Пилипівка, в центрі села.	1944	місцева	пам'ятка історії
Братська могила радянських воїнів. Поховано 31 чол.	1349	с. Пилипівка, в центрі села.	1944	місцева	пам'ятка історії
Могила Івацкевича В. - воїна війська Польського.	2702	с. Пилипівка (с. Пилипівка-1???), на кладовищі.	1944	місцева	пам'ятка історії
Братська могила радянських воїнів та пам'ятник воїнам - односельчанам. Поховано 158 чол.	1347	с. П'ятка, в центрі села.	1944, 1941-1945, 1954	місцева	пам'ятка історії
Братська могила радянських воїнів. Поховано 25 чол.	2446	с. П'ятка, на кладовищі.	1944	місцева	пам'ятка історії
Братська могила радянських воїнів. Поховано 176 чол.	1350	с. Рачки, в центрі села.	1944	місцева	пам'ятка історії
Могила Сафронова Д.Т . - радянського льотчика.	2703	с. Рачки, на кладовищі.	1941	місцева	пам'ятка історії
Пам'ятник жертвам нацизму.	2447	с. Рижів, в центрі села.	1943	місцева	пам'ятка історії
Братська могила радянських воїнів та пам'ятник воїнам - односельчанам. Поховано 16 чол.	1353	с. Стовпів, в центрі села.	1944, 1941-1945, 1956, 1975	місцева	пам'ятка історії
Братська могила радянських воїнів та пам'ятник воїнам-односельчанам. Поховано 4 чол.	1841	с. Судачівка, в центрі села.	1944	місцева	пам'ятка історії
Братська могила радянських воїнів. Кількість похованих невідома.	1847	с. Судачівка, на кладовищі.	1944	місцева	пам'ятка історії
Братська могила радянських воїнів. Поховано 65 чол.	1356	с. Турчинівка, на території сільгосптехнікуму.	1944	місцева	пам'ятка історії
Братська могила радянських воїнів та пам'ятник воїнам-односельчанам. Поховано 68 чол.	1357	с. Тютюнники, в центрі села.	1944, 1941-1945, 1954, 1965	місцева	пам'ятка історії
Могила Короткевича М.С. - радянського воїна.	2705	с. Тютюнники, на кладовищі.	1944	місцева	пам'ятка історії
Братська могила радянських воїнів. Кількість похованих невідома.	1852	с. Ясногірка, на кладовищі.	1944	місцева	пам'ятка історії
Братська могила радянських воїнів. Кількість похованих невідома.	1359	с. Ясногірка, на кладовищі.	1944	місцева	пам'ятка історії

Пам’ятник Бортовському М.Н.	1854	с. Довбиші, в центрі села.	1941-1945	місцева	пам’ятка монументального мистецтва
курганна група	1315	с. Рижів, за 1 км на Південний схід від села, по дорозі на с. Глибочок	XII-XIII ст.н.е.	місцева	пам’ятка археології
поселення	1316	с. Пилипівка, південно-західна околиця села, лівий берег р. П’ятки	II-V ст.н.е.	місцева	пам’ятка археології
курганна група	1317	с. П’ятка, вул. Польова, 22, на городі	епоха бронзи	місцева	пам’ятка археології
поселення	1318	с. П’ятка, в північно-східній частині села	II-V ст.н.е.	місцева	пам’ятка археології
городище і селище	2437	с. Великі Коровинці, за 1 км на схід від села, лівий берег струмка Вовчок, урочище “Вали”	XII-XIII ст.	місцева	пам’ятка археології
городище і селище	2438	с. Довбиші, за 200 м на південний схід від села, лівий берег р. Ібр	XII-XIII ст.	місцева	пам’ятка археології
поселення	3303	с. Кихті, за 700 м на північний захід від села	I-III ст.н.е.	місцева	пам’ятка археології
Городище і селище	3304	с. Великі Коровинці, за 2 км на схід від Цукрового заводу, правий берег струмка Вовчок,	XII-XIII ст.	місцева	пам’ятка археології
курганна група	3305	с. Бабушки, біля військової частини, урочище “Могилки”		місцева	пам’ятка археології
поселення	3306	с. Дриглів, на північ від школи, правий берег р. Тетерева	II-V ст.н.е.	місцева	пам’ятка археології
поселення	3307	с. Довбиші, південно-східна околиця села, лівий берег р. Ібр	II-V ст.н.е.	місцева	пам’ятка археології
Пам’ятник Г.М. Вакуленчуку	3897-Жт (1855)	смт Великі Коровинці, вул. Вакуленчука	1960	місцева	пам’ятка історії
Братська могила радянських воїнів. Поховано 150 чол.	258	с. Карвинівка, біля клубу	1944	місцева	пам'ятка історії
Братська могила радянських воїнів. Поховано 122 чол.	259	с. Карвинівка, в парку	1944	місцева	пам'ятка історії
Братська могила радянських воїнів. Поховано 84 чоловіка	587	смт. Брусилів, в центрі села, в парку	грудень 1943 р.	місцева	пам'ятка історії
Братська могила радянських воїнів. Поховано 37 чоловік	588	смт. Брусилів, південно-східна околиця села, на цивільному кладовищі	грудень 1945 р.	місцева	пам'ятка історії
Пам’ятник на честь вчителів та учнів, які загинули в роки Другої світової війни	589	смт. Брусилів, центр села, у дворі середньої школи	1941 - 1945 р.р.	місцева	пам'ятка історії
Братська могила підпільників. Кількість похованих невідома	688	смт. Брусилів , вул. Тихі Верби (Революції), 14	1941 - 1945	місцева	пам'ятка історії
Місце розстрілу жертв нацизму	2770	смт. Брусилів , Брусилівська сел. Рада, вул. Гагаріна	1941 - 1945	місцева	пам'ятка історії
Пам’ятний знак на честь І.І. Огієнка – вченого та громадського діяча	2771	смт. Брусилів, в центрі		місцева	пам'ятка історії
Братська могила радянських воїнів. Поховано 7 чоловік	584	с. Биків , на кладовищі	1943	місцева	пам'ятка історії
Братська могила радянських воїнів. Поховано 26 чоловік	585	с. Болячів , біля клубу	1943	місцева	пам'ятка історії
Братська могила радянських воїнів. Поховано 376 чоловік	599	с. Високе , на кладовищі	1943	місцева	пам'ятка історії
Пам’ятник воїнам – односельчанам	2093	с. Високе , біля клубу	1941 - 1945	місцева	пам'ятка історії
Могила Тихонова В.І—Героя Радянського Союзу	594	с. Вільшка , на кладовищі	1943	місцева	пам'ятка історії
Братська могила радянських воїнів. Поховано 291 чоловіка	595	с. Вільшка , на кладовищі	1943	місцева	пам'ятка історії
Братська могила партизан. Кількість похованих невідома	2772	с. Вільшка , біля клубу	1941 - 1945	місцева	пам'ятка історії
Братська могила радянських воїнів. Кількість похованих невідома	2773	с. Вільшка , на кладовищі	1941 - 1945	місцева	пам'ятка історії

Братська могила радянських воїнів. Кількість похованих невідома	2774	с. Вільшка , на кладовищі	1941 - 1945	місцева	пам'ятка історії
Місце загибелі Тихонова В.І. – Героя Радянського Союзу	2775	с. Вільшка , в полі	1943	місцева	пам'ятка історії
Братська могила радянських воїнів. Кількість похованих невідома	2776	с. Водотиї , на кладовищі	1941 - 1945	місцева	пам'ятка історії
Братська могила радянських воїнів. Поховано 3 чоловіка	598	с. Водотиї , біля Будинку культури	1943	місцева	пам'ятка історії
Братська могила радянських воїнів. Поховано 192 чоловіка	1614	с. Водотиї , на кладовищі	1943	місцева	пам'ятка історії
Пам’ятник воїнам – односельчанам	2094	с. Водотиї , в центрі	1941 - 1945	місцева	пам'ятка історії
Братська могила радянських воїнів. Поховано 64 чоловіка	1616	с. Дивин , на кладовищі	1943	місцева	пам'ятка історії
Братська могила радянських воїнів. Поховано 65 чоловік	1617	с. Дивин , біля клубу	1943	місцева	пам'ятка історії
Братська могила радянських воїнів. Поховано 64 чоловіка	604	с. Дивин , на кладовищі	1943	місцева	пам'ятка історії
Могила радянського воїна	2777	с. Дивин , вул. Чубаря	1941 - 1945	місцева	пам'ятка історії
Братська могила радянських воїнів. Поховано 55 чоловік	605	с. Долинівка , в центрі	1943	місцева	пам'ятка історії
Пам’ятник воїнам –односельчанам	2097	с. Долинівка , в центрі	1941 - 1945	місцева	пам'ятка історії
Братська могила радянських воїнів та пам’ятник воїнам – односельчанам. Поховано 124 чоловіка	606	с. Дубрівка , на кладовищі	1943 1941 - 1945	місцева	пам'ятка історії
Братська могила радянських воїнів.Поховано 8 чоловік	607	с. Западня , на кладовищі	1943	місцева	пам'ятка історії
Братська могила радянських воїнів. Поховано 24 чоловіка	608	с. Западня , біля клубу	1943	місцева	пам'ятка історії
Братська могила радянських воїнів. Поховано 1269 чоловік	610	с. Йосипівка , в полі	1943	місцева	пам'ятка історії
Братська могила радянських воїнів. Поховано 8 чоловік	611	с. Йосипівка , на кладовищі	1943	місцева	пам'ятка історії
Пам’ятник воїнам – односельчанам	612	с. Йосипівка , в центрі	1941 - 1945	місцева	пам'ятка історії
Братська могила радянських воїнів. Кількість похованих невідома	2778	с. Йосипівка , на кладовищі	1941 - 1945	місцева	пам'ятка історії
Братська могила радянських воїнів. Поховано 19 чоловік	616	с. Карабачин , в центрі	1943	місцева	пам'ятка історії
Братська могила радянських воїнів. Поховано 19 чоловік	617	с. Карабачин , в центрі	1920	місцева	пам'ятка історії
Братська могила радянських воїнів. Поховано близько 20 чол.	622	с. Ковганівка , на кладовищі	1943	місцева	пам'ятка історії
Братська могила радянських воїнів. Поховано 72 чоловіка ?	623	с. Костівці , в центрі	1943	місцева	пам'ятка історії
Пам’ятник воїнам – односельчанам	624	с. Костівці , в центрі	1941 - 1945	місцева	пам'ятка історії
Братська могила радянських воїнів. Поховано 38 чоловік	642	с. Краківщина , на кладовищі	1943	місцева	пам'ятка історії
Братська могила радянських воїнів. Поховано 50 чоловік	644	с. Лазарівка , на кладовищі	1943	місцева	пам'ятка історії
Братська могила радянських воїнів, серед яких поховані Гур’єв Г.І. та Попов Л.І. – Герої Радянського Союзу. Кількість	646	с. Морозівка , на кладовищі	1943	місцева	пам'ятка історії
Пам’ятник воїнам 18-ої армії	2563	с. Морозівка , в центрі	1941 - 1945	місцева	пам'ятка історії
Пам’ятник воїнам – визволителям	2609	с. Морозівка , на кладовищі	1941 - 1945	місцева	пам'ятка історії

Братська могила радянських воїнів. Поховано 99 чоловік	647	с. Містечко , на околиці	1943	місцева	пам'ятка історії
Група (2) братських могил радянських воїнів. Кількість похованих невідома	2779	с. Містечко , на кладовищі	1941 - 1945	місцева	пам'ятка історії
Братська могила радянських воїнів, серед яких похований Переченков І.М. – Герой Радянського Союзу. Поховано 167	649	с. Нові Озеряни , в центрі	1943	місцева	пам'ятка історії
Пам'ятник Герою Радянського Союзу І.М. Переченкову	2611	с. Нові Озеряни , на території школи	1943	місцева	пам'ятка історії
Пам'ятник воїнам – односельчанам	2610	с. Озера , в центрі	1941 - 1945	місцева	пам'ятка історії
Братська могила радянських воїнів. Поховано 23 чоловіка	651	с. Озера , в центрі	1943	місцева	пам'ятка історії
Братська могила радянських воїнів. Поховано 1269 чоловік	652	с. Осівці , на околиці	1943	місцева	пам'ятка історії
Могила Москальчука Г.М.	2780	с. Осівці , на кладовищі	1941 - 1945	місцева	пам'ятка історії
Братська могила радянських воїнів. Кількість похованих невідома	2781	с. Осівці , на кладовищі	1941 - 1945	місцева	пам'ятка історії
Пам'ятний знак "На рубежі мужності"	3091	с. Осівці , на околиці, на північний захід від села	1941 - 1945	місцева	пам'ятка історії
Братська могила радянських воїнів. Поховано 60 чоловік	654	с. Пилипонка, біля школи	1943	місцева	пам'ятка історії
Братська могила радянських воїнів. Поховано 15 чоловік	655	с. Покришів , біля клубу	1943	місцева	пам'ятка історії
Братська могила учасників громадянської війни. Кількість похованих невідома	545	с. Покришів , в центрі	1919	місцева	пам'ятка історії
Братська могила радянських воїнів. Поховано 30 чоловік	656	с. Привороття , в центрі	1943	місцева	пам'ятка історії
Пам'ятник воїнам – односельчанам	2612	с. Привороття , в центрі	1941 - 1945	місцева	пам'ятка історії
Братська могила радянських воїнів. Поховано 69 чоловік	658	с. Романівка , в центрі	1943	місцева	пам'ятка історії
Братська могила радянських воїнів. Поховано 228 чоловік	663	с. Скочище , на околиці	1943	місцева	пам'ятка історії
Пам'ятник воїнам – односельчанам	2613	с. Скочище , в центрі	1941 - 1945	місцева	пам'ятка історії
Братська могила радянських воїнів. Кількість похованих невідома	2782	с. Скочище , в центрі	1941 - 1945	місцева	пам'ятка історії
Братська могила радянських воїнів. Поховано 51 чоловіка	2111	с. Скочище , на кладовищі	1943	місцева	пам'ятка історії
Братська могила радянських воїнів та памятник воїнам – односельчанам. Поховано 27 чоловік	670	с. Соболівка, в центрі	1943 1941 - 1945	місцева	пам'ятка історії
Братська могила учасників громадянської війни. Кількість похованих невідома	2783	с. Соболівка , в центрі		місцева	пам'ятка історії
Могила Головащука Т.Є. – сількора	2784	с. Соболівка , на кладовищі		місцева	пам'ятка історії
Братська могила радянських воїнів. Кількість похованих невідома	2785	с. Соловіївка , на кладовищі	1941 - 1945	місцева	пам'ятка історії
Могила Шепетчука К.П. – учасника громадянської війни	2786	с. Соловіївка , на кладовищі	1918	місцева	пам'ятка історії
Пам'ятник воїнам – односельчанам (місце первісного поховання радянських воїнів)	667	с. Соловіївка , в центрі	1943	місцева	пам'ятка історії
Група братських (1) та індивідуальних (7) могил радянських воїнів , серед яких похований Косарєв А.В. – Герой	668	с. Соловіївка , на кладовищі	1943	місцева	пам'ятка історії
Могила Косарєва А.В. – Героя Радянського Союзу	668 (а)	с. Соловіївка , на кладовищі	1943	місцева	пам'ятка історії
Пам'ятник воїнам – односельчанам	2113	с. Соловіївка , в центрі	1941 - 1945	місцева	пам'ятка історії

Пам’ятник воїнам – односельчанам	671	с. Ставище , біля сільради	1941 - 1945	місцева	пам'ятка історії
Братська могила радянських воїнів. Поховано 138 чоловік	672	с. Ставище , біля сільради	1943	місцева	пам'ятка історії
Місце прориву оборони німецько – фашистських військ	2114	с. Ставище , автотраса Київ – Житомир , біля АЗС	1943	місцева	пам'ятка історії
Пам’ятник радянським мінометникам	2500	с. Ставище , автотраса Київ – Житомир (80 км на захід від школи)	1941 - 1945	місцева	пам'ятка історії
Братська могила радянських воїнів та па’ятник воїнам – односельчанам. Поховано 157 чоловік	673	с. Старицьке , на кладовищі	1943 1941 - 1945	місцева	пам'ятка історії
Братська могила радянських воїнів. Поховано 76 чоловік	683	с. Хомутець , на кладовищі	1943	місцева	пам'ятка історії
Братська могила радянських воїнів та пам’ятник воїнам – односельчанам. Поховано 203 чоловіка	689	с. Яструбенька , на кладовищі	1943 1941 - 1945	місцева	пам'ятка історії
Братська могила радянських воїнів та пам’ятник воїнам – односельчанам. Поховано 202 чоловіка	690	с. Яструбна , на кладовищі	1943 1941- 1945	місцева	пам'ятка історії
поселення	573	с. Ставище південна околиця села, урочище “Могилки”	XI-XII ст.	місцева	пам'ятка археології
поселення	692	смт. Брусилів східна околиця, правий берег р. Здвиж	VIII-IX ст.н.е.	місцева	пам'ятка археології
городище	2092	смт. Брусилів, в центрі села, біля школи, правий берег р. Здвиж	XII-XIII ст. XVI-XVIII ст.	місцева	пам'ятка археології
городище - замчище	2125	с. Лазарівка за 400 м на північ, лівий берег р. Здвиж, урочище “Іваньківка”	XVI-XVIII ст.	місцева	пам'ятка археології
стоянка	2126	с. Лазарівка південно-західна околиця села, правий берег р. Здвиж	мезоліт-неоліт	місцева	пам'ятка археології
поселення	3027	с. Містечко південно-західна околиця села, лівий берег р. Здвиж, урочище “Хутір”	XII-XIII ст.	місцева	пам'ятка археології
змійовий вал	3028	с. Скочище південна околиця села, між колгоспним двором та вул. Червоний майдан	X-XI ст.	місцева	пам'ятка археології
поселення	3092	смт. Брусилів правий берег р. Здвиж	епоха бронзи	місцева	пам'ятка археології
поселення	3093	смт. Брусилів правий берег р. Здвиж, урочище “Вила”	II-V ст.н.е.	місцева	пам'ятка археології
змійовий вал	3324	с. Биків за 650 м на захід від села, лівий берег р. Здвиж	X-XI ст. н.е.	місцева	пам'ятка археології
городище	575	с. Водотиї	X-XII ст.	місцева	пам'ятка археології
курган	693	с. Водотиї південна околиця села	V ст.до н.е.	місцева	пам'ятка археології
Братська могила радянських воїнів. Поховано 4 чол	1067	с. Ставище, біля школи.	1943	місцева	пам'ятка історії
Братська могила радянських воїнів. Поховано 4 чол.	1736	с.Ставище, на кладовищі.	1943	місцева	пам'ятка історії
Група (2) братських могил радянських воїнів та пам’ятник на честь воїнів односельчан	1091	с. Біла Криниця, біля склозаводу.	грудень 1943 р., 1941-1945р.р.	місцева	пам'ятка історії
Братська могила радянських воїнів. Поховано 29 чол.	1032	с. Білки, західна околиця кладовища.	1943	місцева	пам'ятка історії
Могила Птіцина А.М. - Героя Радянського Союзу.	1032 (а)	с. Білки, західна околиця кладовища.	1943	місцева	пам'ятка історії
Пам’ятник воїнам-односельчанам.	2332	с. Білки, біля Будинку культури, в центрі.	1941-1945, 1968, 1977	місцева	пам'ятка історії
Група (2) братських могил радянських воїнів та жертв нацизму. Поховано 44 чол. (радянських воїнів). Кількість	1044	смт Корнин, в парку, біля Будинку культури.	1943	місцева	пам'ятка історії
Братська могила радянських воїнів. Поховано 21 чол.	1045	смт Корнин, в урочищі “Дубова”	1943	місцева	пам'ятка історії
Група (2) братських могил радянських воїнів та партизанів. Поховано 27 чол.	1050	смт Корнин, на кладовищі	1943	місцева	пам'ятка історії

Братська могила жертв нацизму. Поховано близько 300 чол.	1709	смт Корнин, на північ від відділення “Сільгосптехніка.”	1941-1943	місцева	пам'ятка історії
Братська могила радянських воїнів. Поховано 318 чол.	1710	смт Корнин, біля контори цукрозаводу.	1943	місцева	пам'ятка історії
Могила Сулими Д.Д. - першого голови райвиконкому.	1713	с. Корнин, в саду.	1927-1930	місцева	пам'ятка історії
Пам’ятник воїнам-односельчанам.	2335	с. Корнин, в центрі.	1941-1945	місцева	пам'ятка історії
Група (5) братських могил радянських воїнів. Поховано 18 чол.	1046	с. Королівка, на кладовищі.	1943	місцева	пам'ятка історії
Братська могила радянських воїнів, серед яких похований Толкачов Г.В. - Герой Радянського Союзу. Поховано 135чол.	1049	с. Лисівка, в центрі села.	1943	місцева	пам'ятка історії
Братська могила радянських воїнів. Кількість похованих невідома.	1053	с. Лисівка, на кладовищі.	1941-1945	місцева	пам'ятка історії
Братська могила радянських воїнів. Кількість похованих невідома.	1048	с. Лучин, на східній околиці кладовища.	1943	місцева	пам'ятка історії
Братська могила радянських воїнів. Поховано 105 чол.	1704	с. Лучин, в центрі села.	1943	місцева	пам'ятка історії
Пам’ятник воїнам-односельчанам.	2337	с. Лучин, в центрі села.	1941-1945	місцева	пам'ятка історії
Група (2) братських могил радянських воїнів. Поховано 108 чол.	1054	с. Мохначка, на східній околиці кладовища.	1943, 1955, 1975	місцева	пам'ятка історії
Братська могила радянських воїнів. Поховано 31 чол.	1706	с. Сущанка, біля клубу.	1943, 1954, 1955, 1985	місцева	пам'ятка історії
Братська могила радянських воїнів. Поховано 56 чол.	1073	с. Турбівка, на західній околиці кладовища.	1943, 1959, 1975	місцева	пам'ятка історії
поселення городище	3266	с. Корнин на північ від західної околиці села, лівий берег р. Ірпінь, урочище “Монастир”	IУ-III тис.до н.е. (трипілля), I тис.до н.е.	місцева	пам'ятка археології
змійовий вал	3267	с. Білки південно-західна частина села, біля школи	X-XI ст.	місцева	пам'ятка археології
курган	1020	с. Корнин	X-XIII ст.	місцева	пам'ятка археології
Будинок школи Василіанського монастиря	1102	смт. Любар, вул. Райради, 3	XVIII ст.	національного значення	пам'ятка архітектури
Садиба	1103	с. Нова-Чортория	XVIII-XIX ст.	національного значення	пам'ятка архітектури
Палац	1103	с. Нова-Чортория	XVIII- друга половина. XIX ст.	національного значення	пам'ятка архітектури
Брама	1103	с. Нова-Чортория	друга половина XIX ст.	національного значення	пам'ятка архітектури
Паровий млин	1103	с. Нова-Чортория	кінець XIX ст.	національного значення	пам'ятка архітектури
Георгієвський монастир	103	смт. Любар	д.п. XVIII-XIX ст.	місцева	пам'ятка архітектури
Іоана-Богословська церква	104	с. Великий Браталів	1904 р.	місцева	пам'ятка архітектури
Покровська церква	105	с. Провалівка	1862-1990 рр.	місцева	пам'ятка архітектури
Палац	106	с.Вигнанка	п.п. XIX ст.	місцева	пам'ятка архітектури
Костьол Св.Домініка	217	смт. Любар, вул. Костьольна (Калініна)	XVIст.	місцева	пам'ятка архітектури
Група братських могил (2) радянських воїнів. Поховано 113 чол.	741	с. Авратин, біля клубу.	1944	місцева	пам'ятка історії
Група братських могил (2) радянських воїнів. Поховано 28 чоловік..	742	с .Авратин, на кладовищі. Південно-східна частина, на західній околиці села.	1944	місцева	пам'ятка історії

Пам’ятник воїнам - односельчанам	1634	с. Авратин, біля клубу	1941-1945	місцева	пам'ятка історії
Братська могила радянських воїнів. Поховано 22 чол.	743	с. Березівка, в центрі села	1944	місцева	пам'ятка історії
Пам’ятник воїнам-односельчанам	2506	с. Березівка, в центрі села	1941-1945	місцева	пам'ятка історії
Братська могиларадянських воїнів	2616	с. Бичева	1939-1945р.р., 1965 р.	місцева	пам'ятка історії
Могила лейтенанта Петренка - радянського воїна.	767	с. Бичева, на кладовищі	?	місцева	пам'ятка історії
Група братських могил (4) та пам’ятник воїнам-землякам. Поховано 17 чол.	744	с. Борушківці, в центрі	1944, 1941-1945	місцева	пам'ятка історії
Могила радянського воїна.	769	с. Борушківці , на кладовищі	?	місцева	пам'ятка історії
Братська могила радянських воїнів. Поховано 5 чоловік.	745	с. Великий Браталів, на кладовищі	1944	місцева	пам'ятка історії
Група братських могил (2) радянських воїнів та пам’ятник воїнам-односельцям. Поховано 9 чол.	746	с. Великий Браталів, біля школи	1944, 1941-1945, 1953, 1975	місцева	пам'ятка історії
Братська могила радянських воїнів. Поховано 14 чол.	747	с. Велика Волиця, в центрі села	1944	місцева	пам'ятка історії
Пам’ятник воїнам-односельчанам.	2507	с. Велика Волиця, в центрі села	1941-1945	місцева	пам'ятка історії
Братські могили (4) радянських воїнів та пам’ятник воїнам-односельчанам. Поховано 419 чол.	748	с. Великі Деревичі, в центрі села	1944, 1941-1945, 1954, 1973	місцева	пам'ятка історії
Група індивідуальних (2) могил радянських воїнів (льотчиків). Поховано 3 чоловіка.	1626	с. Великі Деревичі, на кладовищі	1942	місцева	пам'ятка історії
Братська могила радянських воїнів. Поховано 12 чолоік.	749	с. Веселка, біля школи	1944	місцева	пам'ятка історії
Братська могила радянських воїнів.	779	с. Веселка, на кладовищі	1944	місцева	пам'ятка історії
Могила Ковальовського М.Н. –радянського воїна.	780	с. Веселка, в центрі села	?	місцева	пам'ятка історії
Братська могила радянських воїнів. Поховано 14 чол.	750	с. Вигнанка, в центрі села	1944, 1952, 1989	місцева	пам'ятка історії
Пам’ятник воїнам-односельчанам.	2154	с. Вигнанка, в центрі села	1941- 1945, 1975	місцева	пам'ятка історії
Братська могила радянських воїнів. Поховано 2 чол.	751	с. Виноградівка, на кладовищі	1944	місцева	пам'ятка історії
Пам’ятник репресованим жителям села.	3132	с. Виноградівка	?	місцева	пам'ятка історії
Група братських могил (3) радянських воїнів та пам’ятник воїнам-односельчанам. Поховано 51 чол.	755	с. Гізівщина, біля школи	1944, 1941-1945, 1957, 1975,	місцева	пам'ятка історії
Братська могила радянських воїнів. Поховано 25 чол.	752	с. Глезне, на кладовищі	1944, 1953, 1986	місцева	пам'ятка історії
Братська могила жертв нацизму	781	с. Глезне	1977	місцева	пам'ятка історії
Пам’ятник воїнам - односельчанам.	2617	с. Глезне	1941-1945	місцева	пам'ятка історії
Група братських могил (2) радянських воїнів. Поховано 85 чол.	753	с. Горопаї, біля лікарні.	1944	місцева	пам'ятка історії
Пам’ятик воїнам -односельчанам та воїнам -визволителям.	2508	с. Горопаї, в центрі села	1941-1945, 1944, 1979	місцева	пам'ятка історії
Група братських могил (4 ?) радянських воїнів та пам’ятник. Поховано 58 чол.	756	с. Гринівці, в центрі села	1944	місцева	пам'ятка історії
Братська могила радянських воїнів. Поховано 35 чол.	754	с. Громада, на кладовищі	1944, 1949, 1985	місцева	пам'ятка історії
Група одиночних (2) та братська могила (1) радянських воїнів. Поховано 46 чол.	757	с. Демківці, на кладовищі	1941, 1944, 1949	місцева	пам'ятка історії

Братська могила радянських воїнів. Поховано невідома кількість чол.	791	с. Дослідне, в центрі села	1944	місцева	пам'ятка історії
Братська могила радянських воїнів. Поховано 18 чол.	758	с. Житинці, на кладовищі	1944, 1949, 1988	місцева	пам'ятка історії
Пам'ятник воїнам-односельчанам.	2155 (?)	с. Житинці, в центрі села	1941, 1945, 1967	місцева	пам'ятка історії
Братська могила радянських воїнів. Поховано 19 чол.	759	с. Іванківці, в центрі села	1944, 1949	місцева	пам'ятка історії
Братська могила радянських воїнів. Поховано 132 чол.	760	с. Кириївка, на кладовищі	1944, 1968, 1972	місцева	пам'ятка історії
Пам'ятник воїнам-односельцям.	1627	с. Кириївка, в центрі, біля БК	1941, 1945, 1970	місцева	пам'ятка історії
Братська могила радянських воїнів. Поховано 40 чол.	761	с. Коваленки, Центр.	1944	місцева	пам'ятка історії
Братська могила радянських воїнів. Поховано невідома кількість людей.	762	с. Коростки, на захід від села (біля будинку пристарілих)	1944	місцева	пам'ятка історії
Братська могила радянських воїнів. Поховано 17 чол.	763	с. Коростки, в центрі села	1944	місцева	пам'ятка історії
Братська могла радянських воїнів. Поховано 60 чол.	764	с. Кутище, на кладовищі	1944	місцева	пам'ятка історії
Група братських могил радянських воїнів. Поховано 57 чол.	1628	с. Кутище, в центрі села	1944	місцева	пам'ятка історії
Перезахоронено 119 рад. воїнів в братську могилу с. Гізівщина.	765	с. Квітневе (Ленінське)	(справка Любарськ. район.Ради.)	місцева	пам'ятка історії
Група братських могил (2) радянських воїнів. Поховано 89 чол.	766	с. Липне, на кладовищі	1944	місцева	пам'ятка історії
Могила Усіка М.Т.- Героя Радянського Союзу.	766/а	с. Липне, на кладовищі	1944	місцева	пам'ятка історії
Пам'ятник воїнам-односельчанам.	1629	с. Липне, в центрі села, біля клубу.	1941-1945	місцева	пам'ятка історії
Братська могила радянських воїнів. Поховано невідома кількість людей.	1630	с. Липне, біля лікарні.	1944	місцева	пам'ятка історії
Пам'ятник воїнам-односельчанам та воїнам-визволителям.	2509	с. Липне, в центрі села	1944, 1941-1945, 1977	місцева	пам'ятка історії
Братська могила радянських воїнів. Поховано 31 чол.	770	с. Малий Браталів, на кладовищі	1944	місцева	пам'ятка історії
Пам'ятник воїнам-односельчанам.	2512	с. Малий Браталів, в центрі села	1941, 1945, 1978	місцева	пам'ятка історії
Братська могила радянських воїнів. Поховано 5 чол.	771	с. Мала Деревичка, на кладовищі	1944, 1951, 1986	місцева	пам'ятка історії
Братська могила радянських воїнів. Поховано 4 чол. ?	772	с. Меленці, на кладовищі	1943, 1949	місцева	пам'ятка історії
Пам'ятник воїнам-односельчанам.	2568	с. Меленці	1941- 1945	місцева	пам'ятка історії
Братська могила радянських воїнів. Поховано 58 чол.	773	с. Михайлівка, в центрі села	1944, 1955, 1990	місцева	пам'ятка історії
Група братських могил (12) радянських воїнів. Поховано 40 чол. ?	774	с. Мотовилівка, на кладовищі	1944	місцева	пам'ятка історії
Пам'ятник воїнам-односельчанам.	2156	с. Мотовилівка, в центрі села	1941- 1945	місцева	пам'ятка історії
Братська могила радянсьих воїнів. Поховано 37 чол.	775	с. Новий Любар	1944	місцева	пам'ятка історії
Братська могила радянських воїнів.	2619	с. Новий Любар, південно-східна околиця кладовища	?	місцева	пам'ятка історії
Група братських могил (15) радянських воїнів. Поховано 60 чол.	776	с. Нова Чортория, на кладовищі	1944, 1947, 1990	місцева	пам'ятка історії
Група братських могил. (Перезахоронено на кладовище. На підставі довідки Любарської рай. Ради.)	777	с. Нова Чортория, в центрі села	-	місцева	пам'ятка історії

Братська могила жертв нацизму	2841	с. Нова Чортория, на правому березі р.Случ	?	місцева	пам'ятка історії
Могила Кірпи М. Т. – радянського воїна.	2842	с.Нова Чортория, на кладовищі	?	місцева	пам'ятка історії
Група братських могил (4) радянських воїнів. Поховано 22 чол.	778	с. Панасівка, на кладовищі	1944	місцева	пам'ятка історії
Братська могила радянських воїнів. Поховано 28 чол.	782	с. Панасівка, в центрі села	1944	місцева	пам'ятка історії
Братська могила радянських воїнів.	783	с. Пединки	1944	місцева	пам'ятка історії
Братська могила радянських воїнів. Поховано 18 чол.	784	с. Пединки, біля дороги на Любар	1944, 1950, 1989	місцева	пам'ятка історії
Братська могила радянських воїнів та пам'ятний знак воїнам-односельчанам. Поховано 18 чол.	785	с. Пединка, біля школи.	1944, 1941-1945, 1956	місцева	пам'ятка історії
Пам'ятник воїнам-односельчанам.	787	с. Привітів, в центрі, біля магазину	1941-1945, 1958	місцева	пам'ятка історії
Братська могила радянських воїнів та пам'ятний знак воїнам-односельчанам. Поховано 48 чол.	786	с. Провалівка, в центрі села	1944, 1941-1945, 1946, 1986	місцева	пам'ятка історії
Братська могила радянських воїнів. Поховано 13 чол.	2157	с. Провалівка, в колгоспному дворі.	1944	місцева	пам'ятка історії
Братська могила радянських воінів. Кількість похованих невідома.	2620	с. Громада урочище Піщане	1941- 194	місцева	пам'ятка історії
Братська могила радянських воїнів. Кількість похованих невідома.	2621	с.Рогізна	1941- 1945	місцева	пам'ятка історії
Братська могила радянських воїнів. Поховано 12 чол.	2158	с. Северинівка, в центрі села	1944	місцева	пам'ятка історії
Пам'ятник воїнам-односельчанам.	2622	с. Семенівка	1941- 1945	місцева	пам'ятка історії
Братська могила радянських воїнів. Кількість похованих невідома.	788	с. Северинівка, на кладовищі	1944	місцева	пам'ятка історії
Братська могила радянських воїнів. Кількість похованих невідома.	790	с. Семенівка, в центрі	1944	місцева	пам'ятка історії
Братська могила радянських воїнів. Поховано 19 чол.	789	с. Семенівка, на кладовищі	1944	місцева	пам'ятка історії
Братська могила радянських воїнів. Поховано 28 чол.	792	с. Старий Любар, на кладовищі	1944	місцева	пам'ятка історії
Група (3) братських могил радянських воїнів. Поховано 90 чол.	1631	с.Стара Чортория, біля школи.	1944	місцева	пам'ятка історії
Пам'ятник воїнам-односельчанам.	1632	с. Стара Чортория, на законсервованому кладовищі	1941 - 1945	місцева	пам'ятка історії
Пам'ятник воїнам-землякам.	2569	с. Стрижівка, біля школи	1941 - 1945	місцева	пам'ятка історії
Братська могила радянських воїнів. Поховано 14 чол.	793	с. Стрижівка, на кладовищі.	1944	місцева	пам'ятка історії
Братська могила радянських воїнів. Кількість похованих невідома.	2843	с. Стрижівка, на кладовищі.	1941 -1945	місцева	пам'ятка історії
Братська могила радянських воїнів. Кільість похованих невідома.	2840	с. Стрижівка, на кладовищі, біля колгоспного двору	1941 -1945	місцева	пам'ятка історії
Братська могила радянських воїнів. Поховано 220 чол.	794	с. Филинці, в центрі села	1944	місцева	пам'ятка історії
Група (2) братських могил радянських воїнів та пам'ятник воїнам-односельчанам. Поховано 225 чол.	795	с. Филинці, на околиці села, біля лісу.	1944, 1946, 1957	місцева	пам'ятка історії
Братська могила радянських воїнів. Кількість похованих невідома.	796	с. Юрівка, на кладовищі.	1945	місцева	пам'ятка історії
Група братських могил (5) радянських воїнів. Поховано 60 чол.	1633	с. Юрівка, біля церкви.	1944	місцева	пам'ятка історії
Пам'ятник воїнам-визволителям.	2510	с. Юрівка, на східній околиці села	1944	місцева	пам'ятка історії

Обеліск Слави. (Пам'ятник воїнам-визволителям)	2566	смт.Любар, вул. Черняхівського	1941-1945, 1981	місцева	пам'ятка історії
Пам'ятник воїнам-артилеристам.	2618	смт. Любар, пл. Перемоги	1941- 1945	місцева	пам'ятка історії
Група (3) братських могил учасників громадянської війни та радянських воїнів. Поховано 128 чол.	768	смт. Любар, в центрі, в парку	1922, 1941, 1944, 1971	місцева	пам'ятка історії
поселення	723	с. Великі Деревичі західна околиця села, лівий берег р. Деревичка, урочище "Замчище"	III тис.до н.е. (трипілля)	місцева	пам'ятка археології
городище	724	с. Великі Деревичі південна околиця села, правий берег безіменної річки, урочище	I тис.до н.е.	місцева	пам'ятка археології
поселення	725	с. Гринівці південно-західна частина села, правий берег р. Случ, урочище "Селисько"	I тис.до н.е.	місцева	пам'ятка археології
поселення	726	с. Демківці за 0,7 км на схід від села, біля ферми, лівий берег р. Госири	III тис.до н.е. (трипілля)	місцева	пам'ятка археології
поселення	727	с. Демківці за 250 м на схід від села, лівий берег р. Госири	II-У ст.н.е.	місцева	пам'ятка археології
поселення	728	с. Житинці за 300 м на південний захід від села, лівий берег р. Госири	III тис.до н.е. (трипілля)	місцева	пам'ятка археології
поселення	729	с. Іванківці за 0,5-1 км на захід від села, лівий берег р. Госири, урочище "Селисько"	II-У ст.н.е.	місцева	пам'ятка археології
поселення	730	с. Громада північна околиця села, лівий берег р. Случ, урочище "Зволенщина"	IУ-III тис.до н.е. (трипілля) I тис.до н.е.	місцева	пам'ятка археології
поселення	731	с. Нова Чортория за 400 м на північ від села, правий берег р. Случ, урочище "Горбовиця"	III тис.до н.е. (трипілля)	місцева	пам'ятка археології
поселення	732	с. Липне за 300 м на захід від села, лівий берег р. Ліски	II тис.до н.е.	місцева	пам'ятка археології
поселення	733	с. Озерне за 2,5 км на південь від села, лівий берег р. Госири	III тис.до н.е. (трипілля) XII-XIII ст.	місцева	пам'ятка археології
поселення	734	с. Привітів за 300 м на південний захід від села, лівий берег струмка	II-У ст.н.е.	місцева	пам'ятка археології
городище	735	с. Привітів західна околиця села, лівий берег р. Тюкелівки, урочище "Замчище"	XII-XIII ст.	місцева	пам'ятка археології
поселення	736	с. Житинці південно-західна околиця села, лівий берег р. Госири	I тис.до н.е.	місцева	пам'ятка археології
поселення	737	с. Стрижівка на 500 м на південний схід від села, лівий берег р. Случ, урочище	III тис.до н.е. (трипілля) I тис.до н.е. II-У	місцева	пам'ятка археології
городище	738	с. Стара Чортория північно-східна частина села, на території кладовища, лівий берег р. Случ,	I тис.до.н.е. XII-XIII ст.	місцева	пам'ятка археології
поселення	739	с. Стрижівка за 300 м на схід від села, лівий берег р. Случ, урочище "Гарашівка"	I тис.до н.е. II-У ст.н.е. XII-XIII ст.	місцева	пам'ятка археології
поселення	740	с. Юрівка північно-східна околиця села, лівий берег р. Вербки, урочище "Чернече"	III тис.до н.е. (трипілля)	місцева	пам'ятка археології
городище	2153	с. Меленці за 3,6 км на північний схід від села, біля залізничної станції "Разіно"	XII-XIII ст.	місцева	пам'ятка археології
Городище літописного міста Деревича	060009-Н (1637)	с. Великі Деревичі, лівий берег р. Деревички, урочище Замчище	IX - XIII століття	національного значення	пам'ятка археології
Костьол Св. Антонія (рекомендована назва відповідно до облікової картки Костьол Антонія Падуанського	202	смт Миропіль, вул. Центральна, 5	XVIII ст.	місцева	пам'ятка архітектури
Камінний хрест	203	смт. Миропіль, на розі вулиць Вільшанської та Б. Хмельницького	1857р.	місцева	пам'ятка архітектури
Братська могила радянських воїнів. Поховано 89 чол.	262	с. Колодяжне, на кладовищі.	1944	місцева	пам'ятка історії
Пам'ятник воїнам –односельчанам.	263	с. Колодяжне, в центрі села.	1941-1945	місцева	пам'ятка історії
Пам'ятник воїнам -визволителям.	267	смт. Миропіль, в центрі селища.	1941 -1945	місцева	пам'ятка історії
Братська могила радянських воїнів. Поховано 59 чол.	269	смт. Миропіль, на польсьому кладовищі.	1944, 1952, 1975	місцева	пам'ятка історії

Братська мог ила радянських воїнів. Поховано 143 чол.	1963	смт. Миропіль, на українському кладовищі.	1944, 1952, 1975, 1985	місцева	пам'ятка історії
Могила Ковалюка І.П. – голови колгоспу.	1964	смт. Миропіль, на українському кладовищі.	1941	місцева	пам'ятка історії
Братська могила радянських воїнів. Поховано 4 чол.	1965	смт. Миропіль, вул. Центральна (Леніна)	1944	місцева	пам'ятка історії
Братська могила учасників громадянської війни. Кількість похованих невідома.	1966	смт. Миропіль, вул. Центральна (Леніна), 67	1920	місцева	пам'ятка історії
Братська могила радянських воїнів.Кількість похованих невідома.	2801	смт. Миропіль, на кладовищі.	1941 -1945	місцева	пам'ятка історії
Братська могила жертв нацизму. Кількість похованих невідома.	2555	смт. Миропіль, біля річки.	1941 -1945	місцева	пам'ятка історії
Пам'ятник воїнам –односельчанам.	1967	смт. Миропіль, в центрі селища.	1941 -1945	місцева	пам'ятка історії
Могила Кирилюка А.А. - підпільника.	2802	смт. Миропіль, (старий Миропіль), на кладовищі.	1941 -1945	місцева	пам'ятка історії
Братська могила радянських воїнів. Кількість похованих невідома.	1970	смт. Миропіль, (старий Миропіль), на кладовищі.	1941 -1944	місцева	пам'ятка історії
Пам'ятник воїнам –односельчанам.	280	смт. Миропіль, (старий Миропіль), в центрі селища.	1941 -1945	місцева	пам'ятка історії
поселення	239	с. Колодяжне лівий берег р. Случ	IУ-III тис.до н.е., (трипілля)	місцева	пам'ятка археології
курганна група	240	смт. Миропіль	сер. I ст.н.е.	місцева	пам'ятка археології
курганна група	242	смт. Миропіль	епоха бронзи	місцева	пам'ятка археології
городище	244	смт. Миропіль за 3 км на північ від села, у лісі, правий берег р. Случ урочище "Бунякове	III тис.до н.е., (трипілля) I тис.до н.е. XII-	місцева	пам'ятка археології
курганна група	244-а	смт. Миропіль за 3 км на північ від села, у лісі, правий берег р. Случ	УІ-XIII ст.н.е.	місцева	пам'ятка археології
городище	3325	с. Колодяжне за 2 км на південь від села, урочище "Настін замок"	XII-XIII ст.	місцева	пам'ятка археології
поселення	3328	с. Колодяжне за 1,5 км на схід від села, правий берег р. Тюкелівка	I тис. до н.е.	місцева	пам'ятка археології
поселення	3329	с. Колодяжне за 0,3-0,5 км на схід від села, правий берег р. Тюкелівка	I тис. до н.е.	місцева	пам'ятка археології
Городище літописного міста Колодяжина	060015-Н	с. Колодяжне, на південний захід від села, правий берег р. Случ	XII - XIII століття	національного	пам'ятка археології
Братська могила радянських воїнів. Поховано 4 чол.	265	с. Мала Козара, в центрі села.	1944	місцева	пам'ятка історії
Братська могила радянських воїнів. Поховано 4 чол.	1968	с. Паволочка, в центрі села.	1944	місцева	пам'ятка історії
Братська могила радянських воїнів. Поховано 22 чол.	270	с. Паволочка, на кладовищі.	1941 - 1945	місцева	пам'ятка історії
Братська могила радянських воїнів. Поховано 28 чол.	271	с. Печанівка, в центрі села.	1944	місцева	пам'ятка історії
Братська могила жертвнацизму та могила Підкоритова В.М. – партизана. Поховано 69 чол.	1969	с. Печанівка, в центрі села.	1943	місцева	пам'ятка історії
Пам'ятник воїнам – односельчанам.	272	с. Пилипо- Кошара, у парку.	1941 -1945	місцева	пам'ятка історії
Здвиженська церква та дзвіниця (дер.)	161	с. Кам'яний Брід	XVII ст. *(1787-1851 рр.)*	національного значення	пам'ятка архітектури
Церква Казанської Богоматері	205	с. Фасова	1919 р.	місцева	пам'ятка архітектури
Братська могила радянських воїнів. Поховано 42 чоловіка	220	с. Гацьківка, в центрі, біля школи	1941	місцева	пам'ятка історії
Братська могила радянських воїнів. Поховано 102 чоловіка	224	с. Краснорічка, в центрі села	1941	місцева	пам'ятка історії

Могила Пелеха О.М. – радянського воїна	225	с. Гацьківка , на кладовищі	1941 - 1945	місцева	пам'ятка історії
Братська могила радянських воїнів. Поховано 26 чоловік	227	с. Кам'яний Брід , в центрі села	1943	місцева	пам'ятка історії
Могила червоноармійця	1526	с. Кам'яний Брід , в полі	1920	місцева	пам'ятка історії
Братська могила радянських воїнів. Поховано 15 чоловік	1527	с. Кам'яний Брід , на кладовищі	1943	місцева	пам'ятка історії
Могила Белькова П.А. – радянського воїна	2791	с. Кропивня , на кладовищі	1941 - 1945	місцева	пам'ятка історії
Могила Литвинчука В.- радянськоо воїна	2792	с. Кропивня , на кладовищі	1941 - 1945	місцева	пам'ятка історії
Братська могила радянських воїнів. Поховано 24 чоловік	229	с Небіж , на кладовищі	1943	місцева	пам'ятка історії
Братська могила радянських воїнів. Поховано 14 чоловік	1528	с. Небіж , в центрі, біля сільського клубу	1941	місцева	пам'ятка історії
Братська могила радянських воїнів. Поховано 43 чоловіка	1530	с. Нова Борова , в сквері	1941 1943	місцева	пам'ятка історії
Братська могила радянських воїнів. Поховано 65 чоловік	231	с. Рудня – Фасова , в центрі	1943	місцева	пам'ятка історії
Братська могила радянських воїнів. Поховано 28 чоловік	232	с. Старий Бобрик, в центрі села, біля школи	1943	місцева	пам'ятка історії
Братська могила радянських воїнів та партизан. Поховано 19 чоловік	235	с. Турчинка , біля школи	1943	місцева	пам'ятка історії
Братська могила радянських воїнів. Поховано 65 чоловік	236	с. Фасова , в центрі	1943	місцева	пам'ятка історії
Могила радянського воїна	2797	с. Фасова , на кладовищі	1941 - 1945	місцева	пам'ятка історії
Пам'ятний знак на місці де вів гарматний вогонь Герой Радянського союзу І.О. Козак	2553	с. Фасова - с. Кам'яний Брід, по лівій стороні від центральної дороги біля хмелярської плантації	1943	місцева	пам'ятка історії
Братська могила радянських воїнів.Поховано 5 чоловік	223	с. Ягодинка , на кладовищі	1941	місцева	пам'ятка історії
Братська могила радянських воїнів. Кількість похованих невідома	2798	с. Ягодинка , в лісі	1941 - 1945	місцева	пам'ятка історії
стоянка	217	с. Ягодинка – Друга (колишнє с. Стаханово), за 1 км на схід від села	мезоліт	місцева	пам'ятка археології
стоянка	217-а	с. Ягодинка – Друга (колишнє с. Стаханово), за 1 км на схід від села	мезоліт	місцева	пам'ятка археології
поселення	2713	смт. Нова Борова східна околиця села, біля лісу	епоха бронзи	місцева	пам'ятка археології
поселення	3037	с. Ісаківка за 1,5 км на північний захід від села	епоха бронзи	місцева	пам'ятка археології
поселення	2932	с. Ягодинка-Друга східна околиця села, лівий берег струмка	I тис.до н.е.	місцева	пам'ятка археології
поселення	3040	с. Гацківка східна околиця села, лівий берег р. Іршиця	X-XIII ст.	місцева	пам'ятка археології
поселення	3041	смт. Нова Борова південно-східна околиця села, біля лісу	1 пол.I тис.до н.е.	місцева	пам'ятка археології
поселення	3035	с. Хичів за 0,7-0,8 км на захід від села, правий берег струмка	II тис.до н.е.	місцева	пам'ятка археології
поселення	3036	с. Хичів за 1 км на захід від села	III тис.до н.е.	місцева	пам'ятка археології
Будинок-садиба	84	с. Сінгури, вул. Житомирська	перша чверть XIX ст.	місцева	пам'ятка архітектури
Братська могила радянських воїнів. Поховано 55 чоловік	405	с. Вертокиївка ,на кладовищі	1944	місцева	пам'ятка історії
Братська могила радянських воїнів. Поховано 8 чоловік	406	с. Вишневе , на кладовищі	1944	місцева	пам'ятка історії

Братська могила радянських воїнів. Поховано 12 чоловік	411	с. Головенка, на кладовищі	1944	місцева	пам'ятка історії
Братська могила радянських воїнів. Поховано 31 чоловіка	410	с. Городище , на кладовищі	1943	місцева	пам'ятка історії
Братська могила радянських воїнів. Поховано 8 чоловік	412	смт. Гуйва , в центрі села	1944	місцева	пам'ятка історії
Братська могила радянських воїнів та пам'ятний знак на місці жорстоких боїв. Поховано 33 чоловіка	413	с. Двірець, на кладовищі	1944	місцева	пам'ятка історії
Братська могила радянських воїнів. Поховано 17 чоловік	420	с. Залізня , на кладовищі	1943	місцева	пам'ятка історії
Братська могила радянських воїнів. Поховано 29 чоловік	421	с. Іванківці , на кладовищі	1944	місцева	пам'ятка історії
Братська могила радянських воїнів. Кількість похованих невідома	2806	с. Крути , на кладовищі	1941 - 1945	місцева	пам'ятка історії
Пам'ятник жертвам нацизму	2491	с. Крути , в центрі	1941 - 1943	місцева	пам'ятка історії
Пам'ятник воїнам-танкістам	2809	смт. Новогуйвинське , в центрі	1941 - 1945	місцева	пам'ятка історії
Братська могила радянських воїнів. Поховано 76 чоловік	444	с. Озерянка, на кладовищі	1943	місцева	пам'ятка історії
Пам'ятник воїнам – односельцям, загиблим в роки Великої Вітчизняної війни	1554	с.Озерянка, в центрі села	1941 - 1945	місцева	пам'ятка історії
Братська могила радянських воїнів та місце боїв з німецько-фашистськими загарбниками. Поховано 51 чоловік	1559	с. Пряжів , в центрі	1944	місцева	пам'ятка історії
Братська могила радянських воїнів. Кількість похованих невідома	2810	с. Пряжів , на кладовищі	1941 - 1945	місцева	пам'ятка історії
Братська могила радянських воїнів. Кількість похованих невідома	2811	с. Пряжів , на кладовищі	1941 - 1945	місцева	пам'ятка історії
Братська могила жертв нацизму. Поховано 5 осіб	2054	с. Рудня-Городище , на кладовищі	1941	місцева	пам'ятка історії
Братська могила радянських воїнів. Поховано 69 осіб	460	с. Рудня-Городище , на кладовищі	1944	місцева	пам'ятка історії
Братська могила радянських воїнів. Поховано 13 осіб	454	с. Сінгури , на кладовищі	1943	місцева	пам'ятка історії
Братська могила радянських воїнів. Поховано 44 особи	455	с. Сінгури , на околиці села	1943	місцева	пам'ятка історії
Братська могила радянських воїнів. Поховано 23 чоловік	456	с. Сінгури , біля школи	1943	місцева	пам'ятка історії
Братська могила радянських воїнів. Поховано 126 чоловік	1560	с. Сінгури , на кладовищі	1943	місцева	пам'ятка історії
Пам'ятник воїнам-односельчанам, загиблим в роки Великої Вітчизняної війни	2057	с. Сінгури , біля Будинку культури	1941 - 1945	місцева	пам'ятка історії
Братська могила радянських воїнів. Кількість похованих невідома	2813	с. Соснівка , на кладовищі	1941 - 1945	місцева	пам'ятка історії
Братська могила радянських воїнів. Поховано 14 чоловік	464	с. Троянів , в центрі	1944р.	місцева	пам'ятка історії
Братська могила радянських воїнів. Поховано 21 чоловіка	465	с. Троянів , на кладовищі	1944	місцева	пам'ятка історії
Братська могила радянських воїнів, серед яких похований Макеєв – Герой Радянського Союзу. Поховано 38 чоловік	466	с. Троянів , на кладовищі	1944	місцева	пам'ятка історії
Братська могила радянських воїнів. Поховано 10 чоловік	467	с. Троянів , біля лікарні	1944	місцева	пам'ятка історії
Група (2) братських могил радянських воїнів. Поховано 37 чоловік	468	с. Троянів , на кладовищі	1944	місцева	пам'ятка історії
Могила Шурупова А.Т. – Героя Радянського Союзу	468(а)	с. Троянів , на кладовищі	1943	місцева	пам'ятка історії
Місце жорстокіх боїв з німецько-фашистськими загарбниками	2059	с. Троянів , біля магазину	1943	місцева	пам'ятка історії

Пам’ятник воїнам – односельцям, загиблим в роки Великої Вітчизняної війни	2060	с. Троянів , біля Будинку культури	1941- 1945	місцева	пам'ятка історії
Місце з’єднання Південної групи радянських військ з 44-ою Щорсівською дивізією	1564	шоссе Житомир - Бердичів, 9 км від м. Житомира (на лівому березі р. Гуйва, біля мосту)	1919	місцева	пам'ятка історії
поселення	359	с. Пряжів за 630 м на південний схід від кладовища, правий берег р. Коднянка	І тис.до н.е.	місцева	пам'ятка археології
поселення	360	с. Вишневе за 250-290 м на північний схід від села, урочище “Опириця”	ІІ-І тис.до н.е.	місцева	пам'ятка археології
поселення	373	с. Пряжів за 3-3,5 км на південний схід від села, лівий берег р. Коднянка, урочище	ІІ-У ст.н.е.	місцева	пам'ятка археології
поселення	374	с. Рудня-Городище	Х-ХІІІ ст.	місцева	пам'ятка археології
поселення	375	с. Рудня-Городище біля хут. Вороненка, правий берег р. Гнилоп’ять	ІІ-І тис.до н.е.	місцева	пам'ятка археології
поселення	376	с. Соснівка за 420 м на захід від села	УІІІ-УІІ ст.до н.е.	місцева	пам'ятка археології
городище-замчище	377	с. Сингурі в центрі села, правий берег р. Сингурки	ХІІ-ХІІІ ст. ХУІ-ХУІІІ ст.	місцева	пам'ятка археології
поселення	381	с. Соснівка за 0,5 км на захід від села, правий берег р. Гнилоп’яті	І тис.до н.е.	місцева	пам'ятка археології
поселення	383	с. Троянів за 650 м на південний захід від села, лівий берег р. Гнилоп’ять	ІІ-І тис.до н.е., УІІІ-ІХ ст.н.е.	місцева	пам'ятка археології
поселення	384	с. Троянів північна околиця села, лівий берег р. Гнилоп’ять	епоха бронзи	місцева	пам'ятка археології
поселення	386	с. Троянів північна околиця села, лівий берег р. Гнилоп’ять	УІІ-ІІІ ст.до н.е., ХІІ-ХІІІ ст.	місцева	пам'ятка археології
поселення	387	с. Троянів за 0,7-0,8 км на північ, правий берег р. Гнилоп’ять, урочище “Швєд” або “Горіхова	ІІІ тис.до н.е., (трипілля), І тис.до н.е.	місцева	пам'ятка археології
кургани	583	с. Сінгури	УІ-ХІІІ ст.	місцева	пам'ятка археології
городище	2043	с. Городище південно-західна околиця, правий берег р. Коднянка	ХІІ-ХІІІ ст.	місцева	пам'ятка археології
городище	2044	с. Рудня-Городище північно-східна околиця, правий берег р. Гнилоп’ять	І тис.до н.е., ХІІ-ХІІІ ст.н.е.	місцева	пам'ятка археології
курганна група	2558	с. Буки за 1,5-2 км на північ від села, правий берег р. Бобрівка, в районі дач	Х-ХІІ ст.	місцева	пам'ятка археології
поселення	2937	с. Пряжів за 150 м на північний захід від західної околиці села, лівий берег р. Гуйви	І тис.до н.е.	місцева	пам'ятка археології
поселення	3006	с. Іванківці за 330 м на південь від села, лівий берег р. Коднянка	І тис.до н.е., ІІІ-У ст.н.е., ХІІ-ХІІІ ст.	місцева	пам'ятка археології
поселення	3007	с. Іванківці за 760 м на південь від села, лівий берег р. Коднянка	І тис.до н.е., ІІІ-У ст.н.е., ХІІ-ХІІІ ст.	місцева	пам'ятка археології
поселення	3008	с. Вертокиївка за 400 м на південний захід від села, правий берег р. Коднянка	ХІІ-ХІІІ ст.	місцева	пам'ятка археології
поселення	3024	с. Двірець за 1,6 км на південний захід від села, правий берег струмка	І тис.до н.е.	місцева	пам'ятка археології
поселення	3025	с. Двірець за 1,8 км на південний захід від села, лівий берег струмка	І тис.до н.е.	місцева	пам'ятка археології
поселення	3026	с. Двірець за 1,7 км на південний захід від села, і за 1 км на північний захід від с. Ставецьке,	І тис.до н.е. ХУІІІ-ХІХ ст.	місцева	пам'ятка археології
поселення	3099	с. Пряжів за 0,1-0,2 км на схід від села, правий берег р. Коднянка	І тис.до н.е.	місцева	пам'ятка археології
поселення	3100	с. Пряжів за 0,1-0,2 км на південний схід від села, лівий берег р. Коднянка, урочище	І тис.до н.е.	місцева	пам'ятка археології
поселення	3101	с. Пряжів за 1,2-1,5 км на південь від південно-східної околиці села, лівий берег струмка Грабарка	І тис.до н.е., ІІІ-У ст.н.е., ХІІ-ХІІІ ст.	місцева	пам'ятка археології
поселення	3102	с. Пряжів за 1,5-1,6 км на південний схід від села, правий берег струмка Грабарка	І тис.до н.е., ХІ-ХІІІ ст., ХУІ-ХУІІІ ст.	місцева	пам'ятка археології

поселення	3103	с. Пряжів, за 1,8-2 км на південь від південно-східної околиці села, правий берег струмка Грабарка	XI-XIII ст., XVIII-XIX ст.	місцева	пам'ятка археології
поселення	3341	с. Троянів північна околиця села, лівий берег р. Гнилоп'ять	VIII-IX ст.н.е.	місцева	пам'ятка археології
поселення	3096	с. Пряжів за 0,1- 0,3 км на північний схід від східної околиці села, лівий берег р. Гуйви	I тис.до н.е.	місцева	пам'ятка археології
поселення	3097	с. Пряжів за 1-1,2 км на схід від села і за 0,8-1 км на північний схід від залізничної станції	III тис.до н.е. (трипілля) I тис.до н.е. VIII-	місцева	пам'ятка археології
поселення	3098	с. Пряжів південно-східна околиця села, біля кладовища, правий берег р. Коднянка	I тис.до н.е.	місцева	пам'ятка археології
Пам'ятний знак на місці загибелі Фомігова П.І. – Героя Радянського Союзу.	1061	смт. Попільня, на території школи №1	1943	місцева	пам'ятка історії
Група (2) братських могил радянських воїнів. Поховано 315 чол.	1062	смт. Попільня, на кладовищі по вул. Калініна	1942, 1943, 1954, 1987	місцева	пам'ятка історії
Пам'ятник воїнам-односельчанам.	1718	смт. Попільня, біля Будинку культури.	1941-1945	місцева	пам'ятка історії
Пам'ятник воїнам-односельчанам.	1725	смт. Попільня, біля кінотеатру "Колос."	1941-1945	місцева	пам'ятка історії
Братська могила воїнів-прикордонників. Кількість похованих невідома.	2342	смт. Попільня, на околиці.	1941	місцева	пам'ятка історії
Братська могила радянських воїнів. Поховано 42 чол. (61?)	2343	смт. Попільня, в центрі села	1943	місцева	пам'ятка історії
Пам'ятник вчителям та учням, які загибли в роки Другої світової війни	2344	смт. Попільня, на території школи №2	1941-1945	місцева	пам'ятка історії
Братська могила жертв нацизму. Поховано 168 чол.	1030 (1730 по паспорту)	с-ще Відродження, в центрі села.	1943	місцева	пам'ятка історії
Братська могила радянських воїнів. Поховано 19 чол.	1035	с. Великі Лісівці, в центрі села.	1943	місцева	пам'ятка історії
Братська могила радянських воїнів. Поховано 19 чол.	1698	с. Великі Лісівці, на кладовищі.	1943	місцева	пам'ятка історії
Братська могила радянських воїнів. Поховано 2 чол.	2333	сел-ще Відродження.	1943	місцева	пам'ятка історії
Пам'ятник воїнам-односельчанам.	1699	с. Голуб'ятин, в центрі села.	1941-1945	місцева	пам'ятка історії
Братська могила радянських воїнів, серед яких похований Середа І.М. - Герой Радянського Союзу. Поховано 152	1700	с. Голуб'ятин, в центрі села, біля пам'ятника воїнам-односельчанам.	1941	місцева	пам'ятка історії
Місце загибелі воїнів-прикордонників 94 загону, серед яких Середа І.М. - Герой Радянського Союзу.	1703	с. Голуб'ятин, в полі, на перехресті доріг Строків-Голуб'ятин.	1941	місцева	пам'ятка історії
Братська могила радянських воїнів. Поховано 16 чол.	1047	с. Кам'янка, біля клубу.	1943	місцева	пам'ятка історії
Пам'ятник воїнам-односельчанам.	2334	с. Кам'янка, в центрі села.	1941-1945	місцева	пам'ятка історії
Братська могила радянських воїнів та пам'ятник воїнам-односельчанам. Поховано 3чол.	1043	с. Котлярка, в центрі села.	1943	місцева	пам'ятка історії
Братська могила радянських воїнів. Поховано 60 чол.	1040	с. Криве, в центрі села.	1943	місцева	пам'ятка історії
Пам'ятник воїнам-односельчанам.	2336	с. Криве, в центрі села.	1941-1945	місцева	пам'ятка історії
Братська могила радянських воїнів. Поховано 56 чол.	1051	с. Липки, в центрі села.	1943	місцева	пам'ятка історії
Братська могила жертв нацизму. Поховано 110 чол.	1052	с. Липки, на околиці села.	1942	місцева	пам'ятка історії
Пам'ятник воїнам-односельчанам.	1716	с. Липки, в центрі села.	1941-1945	місцева	пам'ятка історії
Приміщення школи, де навчався Шпак М.І. -поет.	2535	с. Липки, приміщення школи.	1818, 1926, 1907, 1979	місцева	пам'ятка історії
Братська могила радянських воїнів. Поховано 14 чол.	1057	с. Маркова Волиця, в центрі села.	1943	місцева	пам'ятка історії

Братська могила радянських воїнів. Поховано 15 чол.	1715	с. Маркова Волиця, на кладовищі.	1943, 1948, 1954	місцева	пам'ятка історії
Братська могила радянських воїнів. Поховано 10 чол.	2338	с.Маркова Волиця, в центрі села.	1943	місцева	пам'ятка історії
Братська могила радянських воїнів. Поховано 47 чол.	1055	с. Миролюбівка, в центрі села, в парку.	1943	місцева	пам'ятка історії
Братська могила радянських воїнів. Кількість похованих невідома.	1702	с. Миролюбівка, в центрі, біля клубу.	1943	місцева	пам'ятка історії
Група (2) братських могил радянських воїнів. Поховано 30 чол.	1714	с. Миролюбівка, на кладовищі.	1943	місцева	пам'ятка історії
Пам’ятник воїнам-односельчанам.	1728	с. Миролюбівка	1941-1945	місцева	пам'ятка історії
Братська могила радянських воїнів. Поховано 18 чол.	1059	с. Новоселиця, в центрі села.	1943, 1948, 1960	місцева	пам'ятка історії
Могила Павліченка О.П. - Героя Радянського Союзу.	1059 (а)	с. Новоселиця, в центрі села.	1943, 1948, 1965	місцева	пам'ятка історії
Пам’ятник воїнам-односельчанам.	2339	с. Новоселиця, біля клубу.	1941-1945	місцева	пам'ятка історії
Братська могила радянських воїнів. Поховано 10 чол.	1064	с. Паволоч, в центрі села.	1943	місцева	пам'ятка історії
Пам’ятник воїнам-односельчанам.	1717	с. Паволоч, в центрі села.	1941-1945	місцева	пам'ятка історії
Братська могила жертв нацизму. Поховано 136 чол.	1720	с. Паволоч, на території середньої школи.	1943	місцева	пам'ятка історії
Братська могила жертв нацизму. Кількість похованих невідома.	1721	с. Паволоч, на кладовищі.	1941	місцева	пам'ятка історії
Братська могила радянських воїнів. Поховано 8 чол.	1722	с. Паволоч, біля 8-річної школи.	1943	місцева	пам'ятка історії
Пам’ятник воїнам-односельчанам.	1723	с. Парипси, на території середньої школи.	1939-1940, 1941-1945, 1967	місцева	пам'ятка історії
Місце, де загинув Калюжний М.Г - Герой Радянського Союзу.	1065	с. Парипси, в центрі села.	1941-1945	місцева	пам'ятка історії
Братська могила радянських воїнів, серед яких похований Калюжний М.Г.- Герой Радянського Союзу. Поховано 44 чол.	1063	с. Парипси, в центрі села.	1943	місцева	пам'ятка історії
Могила Павлова І. - продкомісара.	2340	с. Парипси, на кладовищі.	1920	місцева	пам'ятка історії
Пам’ятник воїнам-односельчанам та воїнам -визволителям.	2341	с. Парипси, біля братської могили.	1939-1940, 1941-1945, 1975	місцева	пам'ятка історії
Братська могила радянських воїнів.	1724	с. Піски, на кладовищі.	1943, 1944, 1967	місцева	пам'ятка історії
Пам’ятник воїнам-односельчанам.	1734	с. Саверці, біля клубу.	1939-1940, 1941-1945, 1967	місцева	пам'ятка історії
Група (1) братських та індивідуальних могил радянських воїнів, серед яких похований Семенов Б.С. – Герой	1072	с. Саверці, біля школи.	1943, 1954, 1967	місцева	пам'ятка історії
Могила Попелюха О.К.- організатора партизанського загону та комуни “Чайка”.	1070	с. Сокільча, в центрі села.	1921	місцева	пам'ятка історії
Братська могила радянських воїнів. Кількість похованих невідома.	1705	с. Сокільча, на кладовищі.	1943	місцева	пам'ятка історії
Пам’ятник гвардійцям - авіаторам.	2536	с.Сокільча, біля Будинку культури.	1943-1944	місцева	пам'ятка історії
Братська могила радянських воїнів.	1068	с. Соколів Брід, на кладовищі.	1943	місцева	пам'ятка історії
Братська могила жертв нацизму. Поховано 140 чол. ?	1735	с. Соколів Брід, біля клубу.	1943	місцева	пам'ятка історії
Братська могила радянських воїнів та пам’ятник воїнам-односельчанам. Поховано 22 чол.	1737	с. Строків, біля Будинку культури.	1939-1940, 1941-1945, 1966	місцева	пам'ятка історії
Братська могила радянських воїнів. Поховано 46 чол.	1707	с. Строків, в центрі села.	1943, 1953, 1956	місцева	пам'ятка історії

Братська могила радянських воїнів. Поховано 4 чол.	1074	с. Ходорків, на Російському кладовищі.	1943	місцева	пам'ятка історії
Пам’ятник воїнам-визволителям.	1075	с. Ходорків, біля лікарні.	1943, 1965, 1971	місцева	пам'ятка історії
Братська могила партизанів-підпільників. Поховано7 чол.	1076	с. Ходорків, біля церкви.	1943	місцева	пам'ятка історії
Братська могила радянських воїнів. Поховано 23 чол.	1708	с. Ходорків, на Російському кладовищі, на шляху до Скорочища.	1943	місцева	пам'ятка історії
Братська могила партизан.	1031	с. Ходорків, на Єврейському кладовищі.	1918-1920	місцева	пам'ятка історії
Братська могила жертв нацизму. Поховано 22 чол.	2345	с. Ходорків, на Єврейському кладовищі.	1941	місцева	пам'ятка історії
Братська могила радянських воїнів. Поховано 23 чол.	2346	с. Ходорків, на Польському кладовищі.	1943	місцева	пам'ятка історії
Група (6) братських та індивідуальних могил радянських воїнів. Поховано 18 чол.	2347	с. Ходорків, в садибі лікарні.	1943	місцева	пам'ятка історії
Пам’ятник воїнам-односельчанам.	2348	с. Ходорків, біля Будинку культури.	1941-1945	місцева	пам'ятка історії
Пам’ятник Семенову Б.С. - Герою Радянського Союзу.	2660	с. Саверці, біля школи.	1941-1945	місцева	пам'ятка монументального мистецтва
поселення-городище	1022	с. Паволоч за 300-350 м на південний схід від села, правий берег р. Роставиця, урочище	III тис.до н.е. XVI-XVII ст.	місцева	пам'ятка археології
городище-замчище	1024	с. Паволоч в центрі села, лівий берег р. Роставиця	X-XIII ст. XV-XVIII ст.	місцева	пам'ятка археології
поселення	1027	с. Соколів Брід лівий берег р. Роставиця	II-V ст.н.е.	місцева	пам'ятка археології
городище	1028	с. Соколів Брід східна околиця села, на старому кладовищі, урочище “Рови”	X-XIII ст.	місцева	пам'ятка археології
курган	1029	с. Строків на захід від села, на полі	XI-XIII ст.	місцева	пам'ятка археології
городище	1030	с. Ходорків за 2 км на південь від села	X-XIII ст.	місцева	пам'ятка археології
кургани	3012	с. Ходорків за 2 км на південний схід від села, на полі, за 100 м на схід від шосе Ходорків-Котлярка		місцева	пам'ятка археології
курган	3013	с. Котлярка за 1 км на захід від села і за 300 м на від шосе Котлярка-Житомир, на полі		місцева	пам'ятка археології
поселення	3172	с. Голуб’ятин за 1,1 км на північний захід від західного краю села, вул. Пролетарська,	Неоліт II-I тис.до н.е. XVII-XIX ст.	місцева	пам'ятка археології
поселення	3173	с. Голуб’ятин за 0,8 км на північний захід від західного краю села, вул. Пролетарська,	епоха бронзи X-XIII ст.	місцева	пам'ятка археології
поселення	3174	с. Голуб’ятин за 0,7 км на північний захід від західного краю села, вул. Пролетарська,	епоха бронзи X-XIII ст.	місцева	пам'ятка археології
поселення	3175	с. Голуб’ятин за 0,5 км на північ від західного краю села, вул. Пролетарська, правий берег р.	епоха бронзи X-XIII ст.	місцева	пам'ятка археології
поселення	3176	с. Голуб’ятин за 0,3 км на північ від західного краю села, вул. Пролетарська, правий берег р.	епоха бронзи X-XIII ст.	місцева	пам'ятка археології
поселення	3177	с. Голуб’ятин за 100 м на північ від західного краю села, вул. Пролетарська, лівий берег р.	II-I тис.до н.е. VIII-IX ст. X-XIII ст.	місцева	пам'ятка археології
поселення	3178	с. Голуб’ятин за 0,8-1 км на схід від ферми по вул. Середи, правий берег р. Брідок	палеоліт II-I тис.до н.е. VIII-X ст.	місцева	пам'ятка археології
поселення	3179	с. Голуб’ятин напроти сільмагу по вул. Середи, на захід від дамби, правий берег р. Брідок	I тис.н.е.	місцева	пам'ятка археології
поселення	3180	с. Голуб’ятин напроти сільмагу, на схід від дамби, правий берег р. Брідок	епоха бронзи	місцева	пам'ятка археології
поселення	3181	с. Голуб’ятин за 0,7 км на південний схід від сільмагу, по вул. Середи, правий берег р.	неоліт	місцева	пам'ятка археології
поселення	3182	с. Голуб’ятин за 0,3-0,4 км на південь від дамби, напроти сільмагу, по вул. Середи, правий	епоха бронзи	місцева	пам'ятка археології

поселення	3183	с. Голуб'ятин за 0,3 км на захід від південного краю села, вул. Середи, правий берег р. Брідок	ІУ-ІІІ тис.до н.е.	місцева	пам'ятка археології
поселення	3184	с. Голуб'ятин перехрестя вулиць Пролетарської і Середи	епоха бронзи	місцева	пам'ятка археології
поселення	3185	с. Голуб'ятин правий берег р. Брідок, урочище "Левчукова гора"	палеоліт епоха бронзи ХУІІ-ХІХ ст.	місцева	пам'ятка археології
поселення	3186	с. Голуб'ятин за 150 м на північний захід від сільради, правий берег р. Брідок	епоха бронзи	місцева	пам'ятка археології
поселення	3187	с. Голуб'ятин за 250 м на північний захід від клубу,правий берег р. Брідок	епоха бронзи	місцева	пам'ятка археології
поселення	3188	с. Голуб'ятин південний край вул. Середи, лівий берег р. Брідок	епоха бронзи УІІ-У ст.до н.е.	місцева	пам'ятка археології
поселення	3189	с. Голуб'ятин городи садиби №107 по вул. Середи, лівий берег р. Брідок	епоха бронзи	місцева	пам'ятка археології
поселення	3190	с. Голуб'ятин за 0,4 км на північ від дамби по вул. Середи, лівий берег р. Брідок	епоха бронзи	місцева	пам'ятка археології
поселення	3191	с. Голуб'ятин за 0,7 км на північний захід від дамби по вул. Середи, кар'єр, лівий берег р.	епоха бронзи	місцева	пам'ятка археології
поселення	3192	с. Голуб'ятин за 1 км на північний захід від дамби по вул. Середи, на захід від кар'єру, лівий берег р.	епоха бронзи УІІ-У ст.до н.е.	місцева	пам'ятка археології
поселення	3193	с. Голуб'ятин за 0,2 км на південь від мосту, вул. Пролетарська	епоха бронзи ХУІ-ХУІІІ ст.	місцева	пам'ятка археології
поселення	3194	с. Голуб'ятин в центрі села, біля електростанції і ферми,	епоха бронзи ІІ-У ст.н.е. Х-ХІІІ ст.	місцева	пам'ятка археології
поселення	3195	с. Голуб'ятин за 0,3 км на схід від центру і ферми, лівий берег р. Роставиця	епоха бронзи ІІ-У ст.н.е.	місцева	пам'ятка археології
поселення	3196	с. Голуб'ятин північно-східний край вул. Садиби, лівий берег р. Роставиця	епоха бронзи	місцева	пам'ятка археології
поселення	3197	с. Голуб'ятин центральна частина вул. Садиби, лівий берег р. Роставиця	неоліт епоха бронзи ХУІ-ХУІІІ ст.	місцева	пам'ятка археології
поселення	3198	с. Голуб'ятин західний край вул. Шевченка, лівий берег р. Роставиця	епоха бронзи	місцева	пам'ятка археології
поселення	3199	с. Голуб'ятин вул. Шевченко, лівий берег р. Роставиця, урочище "Круча"	епоха бронзи ІІ-У ст.н.е. ХУІ-ХУІІІ ст.	місцева	пам'ятка археології
поселення	3200	с. Голуб'ятин на схід від урочища "Круча"	епоха бронзи ХУІ-ХУІІІ ст.	місцева	пам'ятка археології
поселення	3201	с. Голуб'ятин східний край вул. Шевченка, лівий берег р. Роставиця	ІІ-У ст.н.е. ХУІ-ХУІІІ ст.	місцева	пам'ятка археології
поселення	3202	с. Голуб'ятин лівий берег р. Роставиця, урочище "Поляна"	епоха бронзи ІІ-У ст.н.е.	місцева	пам'ятка археології
поселення	3203	с. Голуб'ятин західний край села, вул. Піщана, правий берег р. Роставиця	епоха бронзи	місцева	пам'ятка археології
стоянка	3204	с. Голуб'ятин центральна частина вул. Піщана, правий берег р. Роставиця	мезоліт	місцева	пам'ятка археології
стоянка	3205	с. Голуб'ятин східний край вул. Піщана, кар'єр, правий берег р. Роставиця	палеоліт	місцева	пам'ятка археології
поселення	3206	с. Голуб'ятин на схід від кар'єру по вул. Піщана, правий берег р. Роставиця	епоха бронзи І тис.до н.е.	місцева	пам'ятка археології
поселення	3207	с. Голуб'ятин вул. Піщана, на захід від залізниці, правий берег р. Роставиця	епоха бронзи	місцева	пам'ятка археології
поселення	3208	с. Голуб'ятин вул. Шевченка, лівий берег р. Роставиця урочище "Отруб",	палеоліт ІІ-У ст.н.е., УІІІ-Х ст.н.е.	місцева	пам'ятка археології
поселення	3209	с. Строків за 0,5 км на захід від залізничної станції, правий берег р. Роставиця	епоха бронзи	місцева	пам'ятка археології
поселення	3210	с. Строків південно-східний край вул. Гагаріна, за 60 м від залізниці, правий берег р.	неоліт, епоха бронзи	місцева	пам'ятка археології
поселення	3211	с. Строків городи садиби № 10 по вул. Гагаріна, правий берег р. Роставиця	епоха бронзи І тис.н.е.	місцева	пам'ятка археології

поселення	3212	с. Строків східний край вул.1-го Травня, лівий берег р. Ростaвиця	епоха бронзи	місцева	пам'ятка археології
курганна група	3213	с. Строків між вул.1-го Травня і Шевченка, лівий берег р. Ростaвиця, урочище “Гусятник”	епоха бронзи X-XII ст.	місцева	пам'ятка археології
поселення	3214	с. Строків вул. Н.Сосніної, між урочищами “Луг” і “Гусятник”, лівий берег р. Ростaвиця	епоха бронзи XIII-XIУ ст., XУI-XУIII ст.	місцева	пам'ятка археології
поселення	3215	с. Строків західний край вул. Лівобережна, лівий берег р. Ростaвиця	епоха бронзи II-У ст.н.е., X-XII ст.	місцева	пам'ятка археології
поселення	3216	с. Строків західний край вул. Лівобережна, лівий берег р. Ростaвиця	епоха бронзи II-У ст.н.е.II-У ст.н.е.	місцева	пам'ятка археології
поселення	3217	с. Строків східний край вул. Лівобережна, лівий берег р. Ростaвиця	епоха бронзи I тис.до н.е.	місцева	пам'ятка археології
поселення	3218	с. Строків за 0,5 км на північ від села правий берег р. Луб’янка	X-XIII ст.	місцева	пам'ятка археології
поселення	3219	с. Паволоч північно-східна частина вул. Завалля (частина 1-а), лівий берег р. Ростaвиця	Палеоліт II-У ст.н.е., XI-XIII ст., XУI-XУIII	місцева	пам'ятка археології
поселення	3220	с. Паволоч центральна частина, лів.берег р.Паволочка	XУI-XУIII ст.	місцева	пам'ятка археології
поселення	3221	с. Паволоч північно-східна околиця, на південь від східного краю вул. Завалля (частина 1-а),	палеоліт II-I тис.до н.е.XI-XIII ст.	місцева	пам'ятка археології
поселення	3222	с. Паволоч центральна частина села, біля колгоспної пекарні, лівий берег р. Ростaвиця	XIII-XIУ ст., XУI-XУIII ст.	місцева	пам'ятка археології
поселення	3223	с. Паволоч східна околиця села, на південь від хутора Гаття, лівий берег р. Ростaвиця	неоліт II-I тис.до н.е., II-У ст.н.е., X-XIII ст., XУI-	місцева	пам'ятка археології
поселення	3224	с. Паволоч за 100 м на схід від хут. Гаття, лівий берег р. Ростaвиця	X-XIII ст.	місцева	пам'ятка археології
поселення	3225	с. Паволоч за 0,3-0,4 км на схід від хут. Гаття, правий берег р. Ростaвиця	епоха бронзи XУI-XУIII ст.	місцева	пам'ятка археології
поселення	3226	с. Паволоч за 0,7-0,8 км на схід від хут. Гаття, правий берег р. Ростaвиця	епоха бронзи	місцева	пам'ятка археології
поселення	3227	с. Паволоч північно-західна частина села, город садиби № 35, лівий берег р. Паволочка	палеоліт епоха бронзи XУI-XУIII ст	місцева	пам'ятка археології
поселення	3228	с. Паволоч північна частина, напроти садиби № 24, лівий берег р. Паволочка	II-У ст.н.е. XУI-XУIII ст.	місцева	пам'ятка археології
поселення	3229	с. Паволоч північна частина села, лівий берег р. Паволочка	палеоліт XУI-XУIII ст.	місцева	пам'ятка археології
поселення, замчище	3230	с. Паволоч за 0,3 км на південний схід від села, правий берег р. Ростaвиця, урочище “Пристань”	IУ-III тис.до н.е.(трипілля) XУ-XУIII ст.	місцева	пам'ятка археології
поселення	3231	с. Паволоч північно-східна частина, біля механічного двору, лівий берег р. Ростaвиця	епоха бронзи XII-XIII ст., XУI-XУIII ст.	місцева	пам'ятка археології
поселення	3232	с. Паволоч північно-західна частина села, лівий берег р. Паволочка	II-У ст.н.е. XIII-XIУ ст., XУI-XУIII ст.	місцева	пам'ятка археології
поселення	3233	с. Паволоч західна частина села, на південь від вул. Ксьондзівка, лівий берег р. Паволочка	епоха бронзи II-У ст.н.е., X-XIII ст., XУI-XУIII	місцева	пам'ятка археології
стоянка	3234	с. Паволоч за 1 км на захід від вул. Ксьондзівка, лівий берег р. Паволочка	палеоліт	місцева	пам'ятка археології
поселення	3235	с. Паволоч за 1,2 км на захід від села, правий берег р. Паволочка	X-XIII ст.	місцева	пам'ятка археології
поселення	3236	с. Паволоч північно-західна частина села, лівий берег р. Щурівка	X-XIII ст., XУI-XУIII ст.	місцева	пам'ятка археології
поселення	3237	с. Паволоч південна частина села, в гирлі р. Паволочка, на схід від вул. Бесарабія, лівий берег р.	епоха бронзи II-У ст.н.е., X-XIII ст., XУI-XУIII	місцева	пам'ятка археології
поселення	3238	с. Паволоч південна частина села, лівий берег р. Ростaвиця, урочище “Панська економія”	II-У ст.н.е., XУI-XУIII ст.	місцева	пам'ятка археології
поселення	3239	с. Паволоч південна частина села, на захід від урочища “Панська економія” лівий берег р.	неоліт епоха бронзи II-У ст.н.е., X-XIII	місцева	пам'ятка археології
поселення	3240	с. Паволоч за 1,1-1,2 км на захід від села, лівий берег р. Паволочка	епоха бронзи	місцева	пам'ятка археології

поселення	3241	с. Паволоч південно-західна частина села, за 150-200 м на південний схід від ферми,	епоха бронзи II-У ст.н.е., X-XIII ст.	місцева	пам'ятка археології
поселення	3242	с. Паволоч за 1,2 км на південний захід від вул. Ліски, правий берег р. Роставиця	епоха бронзи I тис.до н.е., I тис.н.е.	місцева	пам'ятка археології
поселення	3243	с. Соколів Брід за 0,8-0,9 км на південний захід від села, лівий берег р. Роставиця	епоха бронзи II-У ст.н.е.	місцева	пам'ятка археології
Поселення городище	3244	с. Соколів Брід південно-західна частина села, лівий берег р. Роставиця, урочище "Панська	II-У ст.н.е. X-XIII ст.	місцева	пам'ятка археології
поселення	3245	с. Соколів Брід північно-східна частина села, західніше вул. Я. Бак, лівий берег р. Роставиця	неоліт III тис.до н.е. епоха бронзи	місцева	пам'ятка археології
поселення	3246	с. Соколів Брід північно-східна частина села, на схід від вул. Я. Бак, лівий берег р. Роставиця	епоха бронзи II-У ст.н.е., XVI-XVIII ст.	місцева	пам'ятка археології
поселення	3247	с. Соколів Брід центральна частина села, за 50 м на південь від клубу, на схід від вул.	II-У ст.н.е. X-XIII ст., XVI-XVIII ст.	місцева	пам'ятка археології
поселення	3248	с. Соколів Брід центр села, за 150 м на південний схід від клубу, лівий берег р. Роставиця	епоха бронзи II-У ст.н.е. X-XIII ст.	місцева	пам'ятка археології
поселення	3249	с. Соколів Брід центральна частина села, за 250-300 м на південний схід від клубу, лівий	епоха бронзи II-У ст.н.е. X-XIII ст.	місцева	пам'ятка археології
поселення	3250	с. Соколів Брід південно-західна частина села, вул. Роставиця, лівий берег р. Роставиця	епоха бронзи II-У ст.н.е., X-XIII ст., XVI-XVIII	місцева	пам'ятка археології
поселення	3251	с. Соколів Брід південна частина села, за 75-100 м на північний захід від кладовища, правий берег	епоха бронзи I тис.н.е. XVI-XVIII ст.	місцева	пам'ятка археології
поселення	3252	с. Соколів Брід південна частина села, на південь від сільського кладовища, західніше вул.	II-У ст.н.е. XVI-XVIII ст.	місцева	пам'ятка археології
поселення	3253	с. Соколів Брід південна околиця села, за 150-200 м на південний схід від сільського кладовища,	мезоліт епоха бронзи XVI-XVIII ст.	місцева	пам'ятка археології
поселення	3254	с. Соколів Брід південна частина села, за 130 м на північний схід від сільського кладовища, вул.	епоха бронзи I тис.н.е., XVI-XVIII ст.	місцева	пам'ятка археології
поселення	3255	с. Соколів Брід південна частина села, за 200 м на схід від сільського кладовища, вул.	епоха бронзи I тис.н.е., XVI-XVIII ст.	місцева	пам'ятка археології
поселення	3256	с. Соколів Брід південно-східна частина села, за 500-550 м на північний схід від кладовища, вул.	I тис.до н.е. X-XIII ст., XVI-XVIII ст.	місцева	пам'ятка археології
поселення	3257	с. Соколів Брід за 1,1-1,2 км на північний схід від села,лівий берег р. Роставиця	епоха бронзи XVI-XVIII ст.	місцева	пам'ятка археології
поселення	3258	с. Соколів Брід за 0,9-1 км на північний схід від села, лівий берег р. Роставиця	епоха бронзи X-XIII ст.	місцева	пам'ятка археології
поселення	3259	с. Соколів Брід за 150-160 м на південний захід від села, біля колгоспної пасіки, лівий берег р.	II-У ст.н.е.	місцева	пам'ятка археології
поселення	3260	с. Соколів Брід за 1,1-1,2 км на південь від села, правий берег струмка, урочище "Шевчук"	епоха бронзи	місцева	пам'ятка археології
поселення	3261	с. Соколів Брід південна частина села, за 100-150м на північний схід від кладовища, на північ від	епоха бронзи I тис.до н.е. XVI-XVIII ст.	місцева	пам'ятка археології
стоянка	3262	с. Соколів Брід за 0,9-1,1 км на північний схід від села, на захід від кар'єру, лівий берег р.	палеоліт	місцева	пам'ятка археології
поселення	3263	с. Соколів Брід за 0,5-0,6 км на північний схід від села, лівий берег р. Буймирка	епоха бронзи	місцева	пам'ятка археології
поселення	3264	с. Соколів Брід за 0,7-0,8 км на південь від села, правий берег струмка	неоліт епоха бронзи	місцева	пам'ятка археології
поселення	3265	с. Соколів Брід за 100- 200 м на південь від села, піщаний кар'єр, правий берег струмка	епоха бронзи I тис.до н.е.	місцева	пам'ятка археології
змійовий вал	3268	с. Котлярка на схід від села	X-XI ст.	місцева	пам'ятка археології
змійовий вал	3269	с. Великі Лісівці південно-східна околиця села, по краю лісу у напрямку до смт. Попільні	X-XI ст.	місцева	пам'ятка археології
змійовий вал	3270	смт. Попільня північно-західна околиця селища, зліва по шосе Попільня-Великі Лісівці, у	X-XI ст.	місцева	пам'ятка археології
змійовий вал	3271	с. Криве на північ від села, вздовж р. Ірпінь	X-XI ст.	місцева	пам'ятка археології

змійовий вал	3272	с. Рудка за 300 м на північ від села, на полі	X-XI ст.	місцева	пам'ятка археології
змійовий вал	3273	с. Ходорків за 0,5 км на захід від села, лівий берег р. Ірпінь	X-XI ст.	місцева	пам'ятка археології
курган	3274	с. Котлярка за 1 км на захід від села і за 300 м на південь від шосе Котлярка-Житомир		місцева	пам'ятка археології
поселення	1023	с. Паволоч	II-У ст.н.е.	місцева	пам'ятка археології
Різдво-Богородицька церква і дзвиниця (дер.)	135	с. Івановичі, вул. Калініна, 30	1755-1850 рр.	місцева	пам'ятка архітектури
Поштова станція	136	с. Мартинівка, вул. Л.Українки, 8	середина XIX ст.	місцева	пам'ятка архітектури
Покровська церква	138	с. Колодіївка, вул. Шевченко, 1	1867 р.	місцева	пам'ятка архітектури
Братська могила радянських воїнів. Поховано 94 чол.	1235	смт. Пулини, на кладовищі.	1943	місцева	пам'ятка історії
Пам'ятник першим механізаторам району.	1804	смт.Пулини, у дворі сільгосптехніки.	1934	місцева	пам'ятка історії
Братська могила учасників громадянської війни. Поховано 10 чол.	1805	смт Пулини, на кладовищі.	1920	місцева	пам'ятка історії
Пам'ятник воїнам-землякам.	2399	смт Пулини, біля Будинку культури.	1941-1945	місцева	пам'ятка історії
Пам'ятник воїнам-визволителям.	2923	с. Бабичівка, на трасі Житомир - Новоград-Волинський.	1941 -1945	місцева	пам'ятка історії
Братська могила радянських воїнів. Поховано 4 чол.	1798	с. Будище, на кладовищі.	1943	місцева	пам'ятка історії
Група (2) братських могил радянських воїнів. Поховано 3 чол.	1799	с. Веснянка, на кладовищі.	1944	місцева	пам'ятка історії
Братська могила радянських воїнів. Поховано 8 чол.	1214	с. В'юнки, в центрі села.	1944	місцева	пам'ятка історії
Братська могила радянських воїнів. Поховано 6 чол.	1216	с. Зелена Поляна, на кладовищі.	1941, 1943, 1955	місцева	пам'ятка історії
Пам'ятник воїнам-односельчанам.	2539	с.Івановичі, біля Будинку культури.	1941-1945	місцева	пам'ятка історії
Пам'ятник воїнам -односельчанам.	1800	с. Колодіївка, в центрі села.	1941-1945	місцева	пам'ятка історії
Могила радянського воїна.	1801	с.Корчівка, на кладовищі.	1943	місцева	пам'ятка історії
Пам'ятник воїнам - односельчанам.	1810	с. Корчівка, в центрі села.	1941-1945	місцева	пам'ятка історії
Братська могила радянських воїнів. Поховано 5 чол.	2397	с. Корчівка, біля школи.	1941	місцева	пам'ятка історії
Братська могила радянських воїнів. Поховано 8 чол.	1217	с. Кошелівка, в центрі села.	1943	місцева	пам'ятка історії
Братська могила радянських воїнів. Поховано 24 чол.	1219	с. Мартинівка, на східній околиці села.	1943	місцева	пам'ятка історії
Братська могила радянських воїнів. Кількість похованих невідома.	1802	с. Мирне, на кладовищі.	1944	місцева	пам'ятка історії
Братська могила радянських воїнів. Поховано 11 чол.	1803	с. Неборівка, біля клубу.	1944	місцева	пам'ятка історії
Братська могила радянських воїнів. Поховано 7 чол.	1220	с. Новий Завод, біля клубу.	1944	місцева	пам'ятка історії
Братська могила радянських воїнів. Кількість похованих невідома.	2924	с. Новий Завод, на кладовищі.	1941-1945	місцева	пам'ятка історії
Могила Боброва О.В.	1222	с. Очеретянка, в центрі села.	1944	місцева	пам'ятка історії
Братська могила радянських воїнів і партизанів. Поховано 18 чол.	1223	с.Пулино-Гута, в центрі села.	1941, 1943	місцева	пам'ятка історії

Пам’ятник воїнам-односельчанам.	2540	с. Стара Олександрівка, біля Будинку культури.	1941-1945	місцева	пам'ятка історії
Братська могила радянських воїнів. Поховано 6 чол.	1807	с. Ужівка, на кладовищі.	1941	місцева	пам'ятка історії
Пам’ятник воїнам-односельчанам.	1806	с. Чернявка, в центрі села.	1941-1945	місцева	пам'ятка історії
Братська могила радянських воїнів. Поховано 3 особи	1236	с.Юлянівка, на кладовищі.	1943	місцева	пам'ятка історії
Братська могила жертв нацизму. Кількість похованих невідома.	1809	с. Ягодинка, на єврейському кладовищі.	1941	місцева	пам'ятка історії
Пам’ятник воїнам-односельчанам.	2400	с. Ялинівка, в центрі села.	1941-1945	місцева	пам'ятка історії
Могила Бортукова О.П. - радянського воїна.	1808	с. Ясна Поляна, в центрі села.	1943	місцева	пам'ятка історії
поселення	1209	с. Ягодинка на схід від села, лівий берег р. Тня	бронзовий вік	місцева	пам'ятка археології
городище	1207	с. Радецька-Болярка	X-XII ст.	місцева	пам'ятка археології
Братська могила радянських воїнів. Поховано 1805 чол.	1210	с. Андріївка, на південній околиці села.	1941, 1943, 1955	місцева	пам'ятка історії
Пам’ятник воїнам 5-ї Армії.	2396	с. Андріївка, на південній околиці села.	1941	місцева	пам'ятка історії
Школа	72	с. Прутівка	1912 р.	місцева	пам'ятка архітектури
Олександро-Невська церква	73	с.Ягодинка, на розі вулиць Шевченка і Центральної	друга половина XIX ст.	місцева	пам'ятка архітектури
Троїцька церква	74	с. Монастирок, вул. Центральна	1722-1900 рр.	місцева	пам'ятка архітектури
Братська могила радянських воїнів. Поховано 98 чол.	256	смт. Романів, вул. Заводська, 23	1944, 1975, 1960	місцева	пам'ятка історії
Братська могила жертв нацизму. Кількість похованих невідома.	2556	смт. Романів, вул. Лялевича.	1941 - 1945	місцева	пам'ятка історії
Братська могила радянських воїнів. Поховано 62 особи	254	смт. Романів, вул. Шевченка.	1944	місцева	пам'ятка історії
Братська могила радянських воїнів. Поховано 42 особи	245	смт. Биківка, пров. Робочий.	1944	місцева	пам'ятка історії
Пам’ятник воїнам –односельчанам.	246	смт. Биківка, в центрі селища.	1941 - 1945	місцева	пам'ятка історії
Братська могила радянських воїнів. Кількість похованих невідома.	247	с. Білки, в лісі.	1941 -1945	місцева	пам'ятка історії
Братська могила радянських воїнів та пам’ятник воїнам – односельчанам. Поховано 14 чол.	248	с. Булдичів, в центрі села.	1944, 1941 - 1945, 1949, 1970	місцева	пам'ятка історії
Братська могила радянських воїнів. Поховано 10 чол.	249	с. Велика Козара, на кладовищі.	1944	місцева	пам'ятка історії
Братська могила радянських воїнів. Поховано 3 чол.	1956	с. Вила, біля школи.	1942	місцева	пам'ятка історії
Братська могила радянських воїнів. Поховано 14 чол.	257	с. Вільха, в центрі села.	1944	місцева	пам'ятка історії
Пам’ятник воїнам –односельчанам.	1536	с. Вільха, в центрі.	1941 - 1945	місцева	пам'ятка історії
Братська могила радянських воїнів. Поховано 36 чол.	250	с. Врублівка, на кладовищі.	1944	місцева	пам'ятка історії
Братська могила радянських воїнів. Поховано 15 чол.	251	с. Врублівка, в центрі села.	1944	місцева	пам'ятка історії
Пам’ятник воїнам –односельчанам та репресованим.	2800	с. Врублівка, в центрі села.	1990	місцева	пам'ятка історії
Пам’ятник працівникам лісництва, що загинули в роки ВВВ.	1957	с. Гвіздярня, в лісництві.	1941 -1945	місцева	пам'ятка історії

Могила радянського воїна.	1958	с. Годиський Хутір (Микільськ)	1944	місцева	пам'ятка історії
Братська могила радянських воїнів. Поховано 7 чол.	252	с. Годиха, біля церкви.	1943	місцева	пам'ятка історії
Братська могила радянських воїнів, серед яких Герой радянського союзу Голуб І.П.	253	с. Гордіївка, біля школи.	1944р.	місцева	пам'ятка історії
Пам'ятник воїнам – односельчанам.	1959	с.Гордіївка, в центрі села.	1941 - 1945	місцева	пам'ятка історії
Братська могила радянських воїнів. Поховано 3 чол.	260	с. Камінь, на кладовищі.	1944	місцева	пам'ятка історії
Братська могила радянських воїнів. Поховано 13 чол.	264	с. Лісна Рудня, на кладовищі.	1944	місцева	пам'ятка історії
Пам'ятник воїнам –односельчанам.	1962	с. Лісна Рудня, в центрі села.	1941 -1945	місцева	пам'ятка історії
Братська могила радянських воїнів. Поховано 21 чол.	1534	с. Нивна, в центрі села.	1944	місцева	пам'ятка історії
Братська могила радянських воїнів. Кількість похованих невідома.	2554	с. Прутівка	1941 -1945	місцева	пам'ятка історії
Братська могила радянських воїнів. Поховано 13 чол.	273	с. Романівка, на кладовищі.	1944	місцева	пам'ятка історії
Братська могила радянських воїнів. Поховано 33 чол.	274	с. Романівка, (Шуляйки), на кладовищі.	1944	місцева	пам'ятка історії
Група братських могил (7) радянських воїнів. Поховано 33 чол.	275	с. Романівка, (Червоний Промінь), на кладовищі.	1944	місцева	пам'ятка історії
Пам'ятник воїнам –односельчанам.	276	с. Романівка, (Шуляйки), в центрі села.	1941 -1945	місцева	пам'ятка історії
Братська могила радянських воїнів. Поховано 8 чол.	277	с. Садки, в центрі села.	1944	місцева	пам'ятка історії
Братська могила радянських воїнів. Поховано 53 чол.	278	с. Сарнівка, в центрі села.	1941	місцева	пам'ятка історії
Група (7) могил радянських воїнів. Поховано 7 чол.	279	с. Соболівка, на кладовищі.	1944	місцева	пам'ятка історії
Могила Путиліна В.С. – Героя Радянського Союзу.	279 (а)	с. Соболівка, на кладовищі.	1944	місцева	пам'ятка історії
Братська могила радянських воїнів і партизан та пам'ятник воїнам-односельчанам. Кількість похованих	281	с. Старочуднівська Гута, в центрі села.	1941 -1943, 1949, 1988	місцева	пам'ятка історії
Пам'ятник воїнам –односельчанам.	1971	с. Товща, в центрі селища.	1941 -1945	місцева	пам'ятка історії
Пам'ятник воїнам-односельчанам.	2606	с. Хижинці, біля клубу.	1941 -1945	місцева	пам'ятка історії
Могила Марцун М.А. - Двічі Героя Соціалістичної Праці.	1972	с. Химрич, на кладовищі.	1958	місцева	пам'ятка історії
Братська могила радянських воїнів. Поховано 5 чол.	1535	с. Химрич, на кладовищі.	1944	місцева	пам'ятка історії
Братська могила радянських воїнів. Поховано 3 чол.	282	с. Червоні Хатки, в центрі села.	1941	місцева	пам'ятка історії
Братська могила радянських воїнів. Поховано 14 чол.	283	с. Ягодинка, в цнентрі села.	1944	місцева	пам'ятка історії
Братська могила радянських воїнів та пам'ятник воїнам –односельчанам.. Поховано 14 чол.	284	с. Ясногород, на території школи.	1944, 1941-1945, 1950, 1975	місцева	пам'ятка історії
поселення	238	с. Гордіївка	III тис.до н.е., (трипілля)	місцева	пам'ятка археології
поселення	3326	с. Вільха за 0,3-0,4 км на захід від південної околиці села, лівий берег р. Случ	XI-XII ст.	місцева	пам'ятка археології
поселення	3327	с. Прутівка північно-західна частина села, правий берег р. Тня, урочище "Рудня"	VIII-IX ст.н.е.	місцева	пам'ятка археології
Пам'ятник двічі Герою Соціалістичної праці М.А. Марун	3896-Жт	с. Камінь, вул. Небесної Сотні (Леніна), 40		місцева	Пам'ятка історії

Братська могила радянських воїнів. Поховано 49 чол.	261	с. Кам’янка на кладовищі.	1941 -1945	місцева	пам'ятка історії
Могила Ожаровського М.О. – підпільника.	268	с. Кам’янка на кладовищі.	1941	місцева	пам'ятка історії
Братська могила радянських воїнів. Поховано 49 чол.	1960	с. Кам’янка на кладовищі.	1944	місцева	пам'ятка історії
Пам’ятник воїнам –односельчанам.	1961	с. Кам’янка в центрі села.	1941 - 1945	місцева	пам'ятка історії
Братська могила радянських воїнів. Поховано 9 чол.	266	с. Межирічка в центрі села.	1943	місцева	пам'ятка історії
Михайлівська церква (дер.)	162	Житомирська обл.; Житомирський р - н; с. Краївщина, Краївщинський	1757 р.	національного значення	пам'ятка архітектури
Будинок культури	204	Житомирська обл.; Житомирський р - н; селище Хорошів Хорошівської селищної	1987 р.	місцева	пам'ятка архітектури
Церква євангелістів християн-баптистів	206	Житомирська обл.; Житомирський р - н; с. Заздрівка, Дворищенський	1896 р.	місцева	пам'ятка архітектури
Церква Різдва Богородиці	209	Житомирська обл.; Житомирський р - н; с. Рижани, Рижанський старостинський округ	1914 р.	місцева	пам'ятка архітектури
Братська могила радянських воїнів. Кількість похованих невідома	218	Житомирська обл.; Житомирський р - н; селище Хорошів Хорошівської селищної	1941 - 1945	місцева	пам'ятка історії
Братська могила радянських воїнів та пам’ятник воїнам – односельчанам. Поховано 68 чоловік	1521	Житомирська обл.; Житомирський р - н; селище Хорошів Хорошівської селищної	1941 - 1945	місцева	пам'ятка історії
Братська могила радянських воїнів та пам’ятник воїнам – односельчанам. Поховано 6 чоловік	1520	Житомирська обл.; Житомирський р - н; с. Березівка, Березівський старостинський	1943 1941 - 1945	місцева	пам'ятка історії
Група (4) братських могил радянських воїнів. Поховано 26 чоловік	219	Житомирська обл.; Житомирський р - н; с. Галинівка, Топорищенський старостинський	1943	місцева	пам'ятка історії
Пам’ятник воїнам – односельчанам	1938	Житомирська обл.; Житомирський р - н; с. Грушки, Грушківський старостинський	1941 - 1945	місцева	пам'ятка історії
Братська могила радянських воїнів. Кількість похованих невідома	1532	Житомирська обл.; Житомирський р - н; с. Грушки, Грушківський старостинський	1941 - 1945	місцева	пам'ятка історії
Пам’ятник воїнам – односельчанам	1939	Житомирська обл.; Житомирський р - н; с. Давидівка, Давидівський	1941 - 1945	місцева	пам'ятка історії
Могила Щукова В.І.- радянського воїна	2787	с. Давидівка , Давидівський старостинський округ Хорошівської селищної ради	1941 - 1945	місцева	пам'ятка історії
Пам’ятник воїнам – односельчанам	1940	Житомирська обл.; Житомирський р - н; с. Дашинка , Дашинський	1941 - 194	місцева	пам'ятка історії
Пам’ятник воїнам – односельчанам	1941	Житомирська обл.; Житомирський р - н; с. Дворище, Дворищенський	1941 - 1945	місцева	пам'ятка історії
Братська могила радянських воїнів. Поховано 2 чоловіка	1531	Житомирська обл.; Житомирський р - н; с. Дворище , Дворищенський	1941	місцева	пам'ятка історії
Могила радянського воїна	2788	Житомирська обл.; Житомирський р - н; с. Дібрівка (село зняте з обліку 29. 07. 2004	1941 - 1945	місцева	пам'ятка історії
Могила радянського солдата	1525	Житомирська обл.; Житомирський р - н; с. Закомірня , Радицький	1943	місцева	пам'ятка історії
Братська могила радянських воїнів. Кількість похованих невідома	2789	Житомирська обл.; Житомирський р - н; с. Знам’янка , Рижанський	1941 - 1945	місцева	пам'ятка історії
Могила радянського воїна	2790	Житомирська обл.; Житомирський р - н; с. Зубринка , Зубринський	1941 - 1945	місцева	пам'ятка історії
Братська могила радянських воїнів та пам’ятник воїнам – односельчанам. Поховано 6 чоловік	222	Житомирська обл.; Житомирський р - н; с. Зубринка , Зубринський	1943 1941 - 1945	місцева	пам'ятка історії
Братська могила радянських воїнів. Поховано 115 чоловік	1945	Житомирська обл.; Житомирський р - н; с. Зубринка , Зубринський	1943	місцева	пам'ятка історії
Пам’ятник воїнам – односельчанам	1946	Житомирська обл.; Житомирський р - н; с. Калинівка , Поромівський	1941 - 1945	місцева	пам'ятка історії
Братська могила радянських воїнів. Поховано 12 чоловік	1947	Житомирська обл.; Житомирський р - н; с. Комарівка , Топорищенський	1943	місцева	пам'ятка історії
Могила Даниліна Г.І. – радянського воїна	1948	с. Комарівка , Топорищенський старостинський округ Хорошівської селищної ради	1943	місцева	пам'ятка історії

Братська могила радянських воїнів. Поховано16 чоловік	226	Житомирська обл.; Житомирський р - н; с. Коритище , Топорищенський	1941 - 1945	місцева	пам'ятка історії
Група (2) могил радянських воїнів. Поховано 2 чоловіка	1949	Житомирська обл.; Житомирський р - н; с. Краївщина , Краївщинський	1943	місцева	пам'ятка історії
Братська могила радянських воїнів.Поховано 2 чоловіка	2486	Житомирська обл.; Житомирський р - н; с. Крук , Суховільський старостинський	1943	місцева	пам'ятка історії
Могила Марченка А. – радянського воїна	2793	с. Курганці, Дашинський старостинський округ Хорошівської селищної ради	1941 – 1945	місцева	пам'ятка історії
Братська могила радянських воїнів. Поховано 22 чоловіка	228	Житомирська обл.; Житомирський р - н ; с. Лизник , Топорищенський старостинський	1943	місцева	пам'ятка історії
Пам’ятник воїнам – односельчанам	1950	Житомирська обл.; Житомирський р - н; с. Поромівка , Поромівський	1941 - 1945	місцева	пам'ятка історії
Братська могила радянських воїнів. Поховано 7 чоловік	230	Житомирська обл.; Житомирський р - н; с. Рижани , Рижанський старостинський	1943	місцева	пам'ятка історії
Братська могила радянських воїнів. Кількість похованих невідома	2794	Житомирська обл.; Житомирський р - н; с. Рижани , Рижанський старостинський округ	1941 - 1945	місцева	пам'ятка історії
Могила радянського воїна	2795	Житомирська обл.; Житомирський р - н; с. Рижани , Рижанський старостинський округ	1941 - 1945	місцева	пам'ятка історії
Могила радянського воїна	2796	Житомирська обл.; Житомирський р - н; с. Рижани, Рижанський старостинський округ	1941 - 1945	місцева	пам'ятка історії
Могила Ковальчука О.В. – радянського воїна	1529	с. Сколобів , Сколобівський старостинський округ Хорошівської селищної ради	1943 - 1944	місцева	пам'ятка історії
Пам’ятник воїнам – односельчанам	1951	Житомирська обл.; Житомирський р - н; с. Сколобів , Сколобівський	1941 - 1945	місцева	пам'ятка історії
Братська могила радянських воїнів. Поховано 3 чоловіка	1952	Житомирська обл.; Житомирський р - н; с. Ставки , Зубринський старостинський	1941	місцева	пам'ятка історії
Братська могила радянських воїнів. Поховано 6 чоловік	233	Житомирська обл.; Житомирський р - н; с. Суховоля , Суховольський	1943	місцева	пам'ятка історії
Пам’ятник воїнам – односельчанам	1953	с. Суховоля , в центрі	1941 - 1945	місцева	пам'ятка історії
Братська могила радянсьих воїнів. Поховано 52 чоловіка	234	Житомирська обл.; Житомирський р - н; с. Топорище , Топорищенський	1943	місцева	пам'ятка історії
Могила Швида В.Г. – радянського воїна	1954	с. Човнова , Зубринський старостинський округ Хорошівської селищної ради	1941	місцева	пам'ятка історії
Пам’ятник Кутузову М.І.	1533	**селище Хорошів, правий берег р. Ірша, парк «Горошківське замчище»** (парк ім.Кутузова) (	19 століття	місцева	пам'ятка монументального мистецтва
Пам’ятник Батюку Я.П. – Герою Радянського Союзу	2799	с. Рижани , Рижанський старостинський округ Хорошівської селищної ради	1941 - 1945	місцева	пам'ятка монументального мистецтва
стоянка	216	с. Кропивенка північно-східна околиця села, лівий берег Іршанського водосховища	мезоліт	місцева	пам'ятка археології
стоянка	3031	Житомирська обл.; Житомирський р - н; с. Волянщина , Рижанський	палеоліт	місцева	пам'ятка археології
стоянка	3032	Житомирська обл.; Житомирський р - н; с. Давидівка, Давидівський	палеоліт-мезоліт	місцева	пам'ятка археології
стоянка	3033	Житомирська обл.; Житомирський р - н; с. Рудня-Шляхова, Хорошівська селищна	палеоліт	місцева	пам'ятка археології
городище	3034	Житомирська обл.; Житомирський р - н; с. Торчин, Березовський старостинський	X-XI ст.	місцева	пам'ятка археології
поселення	3038	Житомирська обл.; Житомирський р - н; с. Невирівка, Рижанський	III тис.до н.е.	місцева	пам'ятка археології
стоянка-майстерня	3039	Житомирська обл.; Житомирський р - н; с. Рудня-Шляхова, Хорошівська селищна	III тис.до н.е.	місцева	пам'ятка археології
Поселення багатошарове Давидівка-1	3898-Жт	Житомирська обл.; Житомирський р - н ; с. Давидівка, Хорошівська селищна	II тис. до. н.е., XI – XII ст., XVI – XVII ст.	місцева	Пам’ятка археології
Поселення багатошарове Давидівка-2	3899-Жт	с. Давидівка за 1,0 км на захід від с. Давидівка, за 1,0 км на північний схід від с. Сколобів, за	III тис. до н. е., XI - XII ст., XVI - XVII ст.	місцева	Пам’ятка археології
Поселення багатошарове Давидівка-3	3900-Жт	Житомирська обл.; Житомирський р - н; с. Давидівка, Хорошівська селищна рада (ОТГ),	IV - III тис. до н.е., кін. III – сер. II тис. до	місцева	Пам’ятка археології

Поселення двошарове Давидівка-4	3901-Жт	Житомирська обл.; Житомирський р - н; с. Давидівка, Хорошівська селищна рада (ОТГ),	II тис. до н. е., XVI - XVII ст.	місцева	Пам’ятка археології
Поселення двошарове Сколобів - 3	3902-Жт	за 800 м на південний захід від	XVI - XVII ст., XI - XII ст.,	місцева	Пам’ятка археології
Поселення багатошарове Дворище-1	3903-Жт	Житомирська обл.; Житомирський р - н; с. Дворище, Хорошівська селищна рада (ОТГ),	IX – VI тис. до н.е., II - I тис. до н.е., XII - XIII	місцева	Пам’ятка археології
Поселення багатошарове Дворище-2	3904-Жт	за 1,2 км на південний захід від с. Дворище, за 1,7 км на південний схід від с. Солодирі, за 700 м на	за 1,2 км на південний захід від с. Дворище,	місцева	Пам’ятка археології
Поселення двошарове Михалівка-1	3905-Жт	с. Михалівка, розташоване за 500 м на північний схід від села, за 400 м на північ від автодороги	XI - XII ст., XVI - XVII ст.	місцева	Пам’ятка археології
Поселення двошарове Сколобів - 1	3906-Жт	Житомирська обл.; Житомирський р - н; с.Сколобів, Хорошівська селищна рада (ОТГ),	XIII ст., XVI – XVI	місцева	Пам’ятка археології
Поселення багатошарове Сколобів - 2	3907-Жт	с.Склобів за 750 м на схід від с. Сколобів, за 1,1 км на південний захід від с. Давидівка,	II - I тис. до н. е., 2 половина I тис. н.е., X –	місцева	Пам’ятка археології
замчище	215	Житомирська обл.; Житомирський р - н; селище Хорошів, Хорошівська селищна	XVI-XVIII ст.	місцева	пам'ятка археології
Миколаївська церква	142	с. Горбулів, вул. Центральна (Леніна), 93	1746 р.	місцева	пам'ятка архітектури
Будинок культури	258	смт. Черняхів, площа Рад, 4	1987 р.	місцева	пам'ятка архітектури
Братська могила радянських воїнів	1811	с. Андріївка, біля дороги Житомир - Коростень.	листопад 1943 р.	місцева	пам'ятка історії
Братська могила радянських воїнів	1812	с. Андріївка, на кладовищі.	листопад 1943 р.	місцева	пам'ятка історії
Група братських могил радянських воїнів. Поховано 20 чол.	1248	с. Бежів, на кладовищі.	грудень 1943 р.	місцева	пам'ятка історії
Братська могила радянських танкистів	1249	с. Бежів, в центрі села.	28 грудня 1943 р.	місцева	пам'ятка історії
Братська могила радянських воїнів. Поховано 14 чол.	1815	с. Бежів, в центрі села.	грудень 1943 р.	місцева	пам'ятка історії
Братська могила радянських воїнів	2403	с. Бежів, на кладовищі.	грудень 1943 р.	місцева	пам'ятка історії
Могила професора Дашкевича М.П.	2404	с. Бежів, в центрі села.	1852 -1908 р.р.	місцева	пам'ятка історії
Пам’ятник воїнам-односельчанам	2405	с. Бежів, в центрі села.	1941-1945 р.р.	місцева	пам'ятка історії
Група (3) братських могил радянських воїнів. Поховано 17 чол.	2420	с. Бежів, на кладовищі.	грудень 1943р.	місцева	пам'ятка історії
Братська могила радянських воїнів.	1250	с. Браженка, в центрі села, біля школи.	листопад 1943р.	місцева	пам'ятка історії
Могила невідомого радянського воїна.	1264	с. Браженка, на кладовищі.	1950	місцева	пам'ятка історії
Пам’ятний знак воїнам-односельчанам, які загинули в роки Другої світової війни	3293	с. Браженка, біля магазину	1941-1945 р., 1995р.	місцева	пам'ятка історії
Братська могила радянських воїнів. Поховано 9 чол.	1251	с. Велика Горбаша, на кладовищі.	листопад 1943р.	місцева	пам'ятка історії
Пам’ятник воїнам-односельчанам	2406	с. Велика Горбаша, в центрі села.	1941-1945 р.р.	місцева	пам'ятка історії
Пам’ятник воїнам-односельчанам	2408	с. Видибор, в центрі села.	1941-1945 р.р.	місцева	пам'ятка історії
Група (6) могил радянських воїнів. Поховано 27 чол.	1252	с. Видибор, на кладовищі.	грудень 1943 р.	місцева	пам'ятка історії
Група (4) могил радянських воїнів, серед яких похований Герой Радянського Союзу Ю.В. Тварковський Поховано 13	1260	с. Ганнопіль, в центрі села.	грудень 1943р.	місцева	пам'ятка історії
Пам’ятник воїнам-односельчанам.	2410	с. Ганнопіль, в центрі села.	1941-1945р.р.	місцева	пам'ятка історії
Братська могила радянських воїнів. Поховано 27 чол.	1258	смт. Головине, в колгоспному саду.	грудень 1943р.	місцева	пам'ятка історії

Братська могила радянських воїнів. Поховано 54 чол.	1259	смт. Головине, на кладовищі.	грудень 1943р.	місцева	пам'ятка історії
Братська могила радянських воїнів. Поховано 16 чол.	1261	смт. Головине, в центрі села.	грудень 1943 р.	місцева	пам'ятка історії
Пам’ятник воїнам-односельчанам.	2411	смт. Головине, в центрі села.	1941-1943 р.р.	місцева	пам'ятка історії
Група могил борців за владу Рад	2412	с. Горбулів, в центрі села, 60-80 м на пів.-зах. від с/р.	весна 1921р.	місцева	пам'ятка історії
Пам’ятник загиблим воїнам-односельчанам	2414	с. Горбулів, в центрі села, 100 –150 м на пів.-схід від с/р.	1941-1945 р.р.	місцева	пам'ятка історії
Братська могила радянських воїнів - парашутистів. Поховано 19 чол.	2415	с. Горбулів, на кладовищі.	осінь 1943р.	місцева	пам'ятка історії
Братська могила радянських воїнів.	1817	с. Горбулів, центр села, біля церкви (за 25-30м від церкви)	грудень 1943 р.	місцева	пам'ятка історії
Братська могила радянських воїнів	1818	с. Горбулів, на кладовищі.	грудень 1943 р.	місцева	пам'ятка історії
Група (5) братських могил радянських воїнів. Поховано 143 чол.	1263	с. Дівочки, на кладовищі.	грудень 1943р.	місцева	пам'ятка історії
Пам’ятник воїнам-односельчанам	2418	с. Жадьки, в центрі села.	1941-1945 р.р.	місцева	пам'ятка історії
Братська могила радянських воїнів. Поховано 12 чол.	2417	с. Жадьки, на кладовищі.	грудень 1943 р.	місцева	пам'ятка історії
Група (10) могил радянських воїнів. Поховано 83 чол.	1265	с. Жадьки, на кладовищі.	грудень 1943р.	місцева	пам'ятка історії
Братська могила радянських воїнів. Кількість похованих невідома.	1295	с. Жадьки, на кладовищі.	1943 р., 1948р.	місцева	пам'ятка історії
Братська могила радянських воїнів.	1820	с. Нові Жадьки, на кладовищі.	грудень 1943 р.	місцева	пам'ятка історії
Братська могила радянських воїнів	2587	с. Клітище	1941-1945 р., 1950 р.	місцева	пам'ятка історії
Пам’ятник воїнам-односельчанам	2421	с. Коростелівка, в центрі села.	1941-1945 р.р.	місцева	пам'ятка історії
Братська могила радянських воїнів	1273	с. Коростелівка, на кладовищі.	грудень 1943р.	місцева	пам'ятка історії
Братська могила радянських воїнів	1821	с. Корчівка, на кладовищі.	грудень 1943р.	місцева	пам'ятка історії
Одиночна могила санітарки Олі	1822	с. Корчівка, на окраїні лісу	грудень 1943р.	місцева	пам'ятка історії
Братська могила радянських воїнів. Поховано 13 чол.	1277	с. Мала Горбаша, на кладовищі.	листопад 1943р.	місцева	пам'ятка історії
Пам’ятник воїнам-односельчанам	2423	с. Мала Горбаша, в центрі села.	1941-1945 р.р.	місцева	пам'ятка історії
Могила радянських воїнів. Поховано 2 чол.	1823	с. Малинівка, на кладовищі.	листопад 1943 р.	місцева	пам'ятка історії
Братська могила радянських воїнів. Поховано 26 чол.	1276	с. Мокренщина, в центрі села.	грудень 1943р.	місцева	пам'ятка історії
Братська могила радянських воїнів. Поховано 8 чол.	1824	с. Науменка, на околиці села.	грудень 1943р.	місцева	пам'ятка історії
Братська могила радянських воїнів. Поховано 19 чол.	1825	с. Нераж, біля школи.	грудень 1943р.	місцева	пам'ятка історії
Братська могила радянських воїнів. Поховано 19 чол.	1279	с. Новосілка, в центрі села.	листопад 1943р.	місцева	пам'ятка історії
Братська могила радянських воїнів. Поховано 13 чол.	1283	с. Очеретянка, в центрі села.	грудень 1943р.	місцева	пам'ятка історії
Братська могила радянських воїнів. Поховано 20 чол.	1284	с. Очеретянка, на кладовищі.	грудень 1943р.	місцева	пам'ятка історії
Пам’ятний знак воїнам-землякам, які загинули в роки Другої світової війни	3290	с. Очеретянка, 60-70 м на від сільської ради	1941-1945 р., 1991р.	місцева	пам'ятка історії

Братська могила радянських воїнів. Поховано 25 чол.	1285	с. Пекарщина, кладовище на північ від села	грудень 1943р.	місцева	пам'ятка історії
Братська могила радянських воїнів. Поховано 13 чол.	1286	с. Пекарщина, кладовище на південь від села	грудень 1943р.	місцева	пам'ятка історії
Братська могила радянських воїнів. Поховано 19 чол.	1287	с. Пекарщина, в центрі села, 50-60м на пів.-захід від церкви.	грудень 1943р.	місцева	пам'ятка історії
Пам'ятник воїнам-односельчанам	2426	с. Пекарщина, в центрі села.	1941-1945 р.р.	місцева	пам'ятка історії
Пам'ятник воїнам-односельчанам	2427	с. Росівка, в центрі села.	1941-1945 р.р., 1965 р., 1973р.	місцева	пам'ятка історії
Братська могила, в якій похований невідомий будьонівець та старший лейтенант М.І. Овчинніков. Поховано 2	1827	с. Рудня, на кладовищі.	1943, 1920, 1958	місцева	пам'ятка історії
Братська могила радянських воїнів. Поховано 46 чол.	1288	с. Сали, на кладовищі.	грудень 1943 р.	місцева	пам'ятка історії
Братська могила радянських воїнів. Поховано 79 чол. (49-відомо).	1296	с. Сали, в центрі села, біля магазину.	грудень 1943р.	місцева	пам'ятка історії
Братська могила радянських воїнів. Кількість похованих невідома.	1305	с. Сали, на кладовищі.	1941-1945 р.р., 1950р.	місцева	пам'ятка історії
Пам'ятний знак воїнам-односельчанам, які загинули в роки Другої світової війни.	3291	с. Сали, на пів.-захід від клубу.	1941-1945р.р., 1994 р.	місцева	пам'ятка історії
Братська могила радянських воїнів. Поховано 21 чол.	1289	с. Свидя, на кладовищі.	грудень 1943 р.	місцева	пам'ятка історії
Пам'ятник воїнам-односельчанам.	2428	с. Свидя, в центрі села.	1941-1945 р.р.	місцева	пам'ятка історії
Братська могила радянських воїнів. Поховано 29 чол.	1290	с. Селець, в центрі села, 5м на південь від с/р.	грудень 1943р.	місцева	пам'ятка історії
Братська могила радянських воїнів. Кількість похованих невідома.	1306	с. Селець, на кладовищі.	1941-1942р.р., 1980р.	місцева	пам'ятка історії
Пам'ятний зак воїнам-односельчанам, які загинули в роки Другої світової війни	3292	с. Селець, біля сільради, на північ від магазину.	1941-1945р.р., 1992р.	місцева	пам'ятка історії
Група (2) братських могил радянських воїнів. Поховано 18 чол. (Заміна пам'ятника)	1294	с. Селянщина, в центрі села.	1942-1943 р.р.	місцева	пам'ятка історії
Братська могила радянських воїнів. Поховано 2 чол.	1828	с. Славів, в центрі села.	грудень 1943 р.	місцева	пам'ятка історії
Братська могила радянських воїнів	1829	с. Сліпчиці, в центрі села.	грудень 1943р.	місцева	пам'ятка історії
Група (2) братських могил радянських воїнів. Поховано 70 чол.	2429	с. Сліпчиці, на кладовищі.	грудень 1943 р.	місцева	пам'ятка історії
Братська могила радянських воїнів	2430	с. Стирти, нове кладовище	листопад 1943р.	місцева	пам'ятка історії
Братська могила радянських воїнів. Поховано 3 чол.	1291	с. Стирти, на старому кладовищі.	серпень 1941р.	місцева	пам'ятка історії
Братська могила радянських воїнів. Поховано 3 чол.	1292	с. Стирти, на старому кладовищі.	листопад 1943р.	місцева	пам'ятка історії
Братська могила радянських воїнів. Поховано 64 чол.	1293	с. Стирти, на новому кладовищі.	листопад 1943р.	місцева	пам'ятка історії
Група (3) могил радянських воїнів. Поховано 58 чол.	1297	с. Стирти, в центрі села.	грудень - листопад 1943р.	місцева	пам'ятка історії
Братська могила радянських воїнів. Поховано 11 чол.	1300	с. Федорівка, в центрі села.	листопад 1943р.	місцева	пам'ятка історії
Братська могила радянських воїнів. Поховано 7 чол.	1301	с. Федорівка, на кладовищі.	листопад 1943р.	місцева	пам'ятка історії
Пам'ятний знак воїнам-односельчанам, які загинули в роки Другої світової війни.	3289	с. Федорівка	1941-1945р.р., 1990р.	місцева	пам'ятка історії
Братська могила радянських воїнів, серед яких Герой Радянського Союзу І.С. Саєнко. Поховано 6 чол.	1307	смт Черняхів, на згині дороги Житомир-Коростень, біля райвійськомату	литопад-грудень 1943р.	місцева	пам'ятка історії
Пам'ятник Т.Г. Шевченку	2928	смт. Черняхів, в парку.	1814 -1861р.р., 1992 р.	місцева	пам'ятка монументального мистецтва

Братська могила радянських воїнів. Поховано 167 чол.	1302	смт. Черняхів	листопад 1943р., 1951р., 1967р.	місцева	пам'ятка історії
Пам'ятник П.Я Дейнеці - старшому сержанту 348 артполку 141 стрілецької дивізії 60 армії	3294	смт. Черняхів, на кладовищі.	1941-1945р.р., 1996р., 1997р.	місцева	пам'ятка історії
Братська могила радянських воїнів. Кількість похованих невідома.	2431	смт. Черняхів, на кладовищі.	1943 р., 1974 р., 1985 р.	місцева	пам'ятка історії
Братська могила радянських воїнів. Поховано 6 чол.	2432	смт. Черняхів, на кладовищі.	грудень 1943 р.	місцева	пам'ятка історії
Братська могила радянських воїнів, партійно-радянських активістів та мирних жителів	2433	смт. Черняхів, на кладовищі.	1941-1943 р.р., 1974 р.	місцева	пам'ятка історії
замчище	1238	с. Браженка за 1 км на північ від села, урочище "Замчисько"	XVI-XVIII ст.	місцева	пам'ятка археології
стоянка, поселення	1240	с. Горбулів за 3 км на північний схід від села, урочище "Костева гора"	палеоліт VII-V ст. до н.е.	місцева	пам'ятка археології
поселення	1241	с. Горбулів за 1,5 км на схід від села, праворуч від дороги на с. Чайківка	III ст.до н.е.	місцева	пам'ятка археології
городище і селище	1244	с. Корчівка за 2 км на схід від села, лівий берег стр. Корчуватий, урочище "Сковорода"	XI-XIII ст.	місцева	пам'ятка археології
курган	1245	с. Корчівка на північний захід від села	X-XI ст. (умовно)	місцева	пам'ятка археології
курганна група	1246	с. Ганнопіль за 1,4 км на північний схід від села	епоха бронзи	місцева	пам'ятка археології
курганна група	1247	с. Стирти, східна околиця села, урочище "Старі могили"	VIII-IX ст. н.е.	місцева	пам'ятка археології
поселення	2739	с. Корчівка південно-східна околиця села, біля кладовища, правий берег р. Корчуватий	II-I тис. до н.е.	місцева	пам'ятка археології
поселення	2740	с. Корчівка південно-східна околиця села, правий берег р. Корчуватий	епоха бронзи II тис. до н.е.	місцева	пам'ятка археології
поселення	2741	с. Корчівка за 2,8 км на південний схід від села, правий берег р. Руда	епоха бронзи II тис. до н.е.	місцева	пам'ятка археології
поселення	2949	с. Корчівка, південно-східна околиця села, правий берег р. Корчуватий	XII-XIII ст.	місцева	пам'ятка археології
поселення	2950	с. Сліпчиці, північна околиця села, правий берег р. Руда, урочище "Бродок"	I тис. до н.е.	місцева	пам'ятка археології
поселення	3295	с. Сліпчиці за 2-2,1 км на північ від східної околиці села, правий берег струмка	I тис. до н.е. XVI-XVIII ст.	місцева	пам'ятка археології
поселення	3299	с. Очеретянка, південно-східна околиця села, урочище "Бугайова гора"	III тис. до н.е. (трипілля)	місцева	пам'ятка археології
поселення	1239	с. Бежів	VI-VII ст. н.е.	місцева	пам'ятка археології
Братська могила радянських воїнів та пам'ятник воїнам-односельчанам. Поховано 15 чол.	1031	с. Андрушки, біля клубу.	1943, 1941-1945, 1953, 1965, 1987	місцева	пам'ятка історії
Братська могила радянських воїнів. Поховано 2 чол.	1036	с. Василівка, біля школи.	1943	місцева	пам'ятка історії
Група (4) братських могил радянських воїнів та пам'ятний знак на честь воїнів-односельчан. Поховано 45 чол.	1041	с. Красногірка, в центрі села.	1943, 1941-1945, 1953, 1967	місцева	пам'ятка історії
Братська могила радянських воїнів та пам'ятник воїнам-односельчанам. Поховано 5 чол.	1056	с. Макарівка, в центрі села.	1943, 1941-1945, 1957, 1965	місцева	пам'ятка історії
Братська могила радянських воїнів та пам'ятник воїнам-односельчанам. Поховано 7 чол.	1077	с. Харліївка, в центрі села.	1943, 1941-1945, 1953, 1965	місцева	пам'ятка історії
Могила Гандзюка Г.Х. - голови сільськогосподарської артілі "Руль."	1732	с. Харліївка, на кладовищі.	1924	місцева	пам'ятка історії
Школа	76	с. Березівка, вул. Європейська	початок XX ст.	місцева	пам'ятка архітектури
Петропавлівська церква	81	с. Барашівка, вул. Польова	1849 р.	місцева	пам'ятка архітектури
Братська могила радянських воїнів Поховано 36 чоловік.	393	с. Барашівка , в центрі села	1943р.	місцева	пам'ятка історії

Братська могила радянських воїнів. Поховано 75 чоловік	394	с. Березівка , в центрі села	1943р.	місцева	пам'ятка історії
Братська могила радянських воїнів. Поховано 7 чоловік	395	с. Березівка , на кладовищі	1944	місцева	пам'ятка історії
Могила Михайлова В.В. - підпільника	400	Березівка	1941 - 1945	місцева	пам'ятка історії
Могила Русанченка Г.І. - підпільника	403	с. Богданівка , в центрі	1941 - 1945	місцева	пам'ятка історії
Братська могила радянських воїнів. Поховано 22 чоловіка	399	с. Василівка , в парку	1944	місцева	пам'ятка історії
Братська могила радянських воїнів. Поховано 12 воїнів	417	с. Дубовець, в центрі села	1944р.	місцева	пам'ятка історії
Братська могила радянських воїнів. Поховано 12 чоловік	422	с. Іванівка , в центрі села	1944	місцева	пам'ятка історії
Меморіал жертвам Другої світової війни «Петрівське урочищ	4578 - Жт	Територія ДП «Житомирське лісове господарство» Богунського лісництва **(На межі Оліївської та**	1974-1985, 1987, 2005	місцева	пам'ятка історії
Група (6) братських могил жертв нацизму	4578/2 - Жт (2805)	На території 61 - го квадрату Богунського лісництва, між селами Довжик та Іванівка	1987	місцева	пам'ятка історії
Група (14) братських могил військовополонених та мирних громадян	4578/3 - Жт (4162)	62 - й квадрат 13 - ї дільниці Богунського лісництва, на відстані 500 м. зліва від міської	1994, 2005	місцева	пам'ятка історії
Братська могила радянських воїнів. Поховано 7 чоловік	475	с. Черемошне , біля контори	1944	місцева	пам'ятка історії
курганна група	356	с. Заможне правий берег р. Бобрівка, урочище “Стрілець”	УІ-ІХ ст.н.е.	місцева	пам'ятка археології
грунтовий могильник	2686	с. Барашівка східна околиця села, урочище “Селисько”	УІ-УІІ ст.н.е.	місцева	пам'ятка археології
Пам’ятник на честь єднання працюючих всього світу.	2409	с. Високе, біля Будинку Культури	1 травня 1926	місцева	пам'ятка історії
Братська могила радянських воїнів. Поховано 54 чол.	1255	с. Високе, біля .Будинку Культури.	1943	місцева	пам'ятка історії
Група (5) могил радянських воїнів.Поховано 23 чол.	1256	с. Високе, біля сільської ради.	1943	місцева	пам'ятка історії
Братська могила радянських воїнів, серед яких похований Плакидін Д.І. - Герой Радянського Союзу. Поховано 7	1257	с. Високе, на кладовищі.	1943	місцева	пам'ятка історії
Пам’ятник воїнам-односельчанам.	1833	с. Високе, в центрі села.	1941-1945	місцева	пам'ятка історії
Братська могила радянських воїнів. Поховано 19 чол.	1262	с. Городище, на кладовищі.	1943	місцева	пам'ятка історії
Пам’ятник воїнам-односельчанам.	2416	с. Городище, в центрі села.	1941-1945	місцева	пам'ятка історії
Братська могила радянських воїнів. Поховано 34 чол.	1266	с. Забріддя, на кладовищі.	1943	місцева	пам'ятка історії
Братська могила радянських воїнів. Поховано 55 чол.	1267	с. Забріддя, на кладовищі.	1943	місцева	пам'ятка історії
Могила радянського воїна.	1268	с. Забріддя, біля сільської Ради.	1943	місцева	пам'ятка історії
Пам’ятник воїнам-односельчанам.	3286	с. Забріддя, в центрі села.	1941-1945	місцева	пам'ятка історії
Братська могила радянських воїнів. Поховано 56 чол.	1280	с. Осники, на кладовищі.	1943	місцева	пам'ятка історії
Братська могила радянських воїнів. Поховано 3 чол.	1281	с. Осники, біля школи.	1943	місцева	пам'ятка історії
Могила Нечипоренка А.А. - радянського партизана.	1282	с. Осники, біля школи.	1943	місцева	пам'ятка історії
Могила Рабощук М.Г. - комсомолки.	2425	с. Осники, на кладовищі.	1928	місцева	пам'ятка історії
Братська могила радянських воїнів. Поховано 8 чол.	1308	с. Щеніїв, біля клубу	1943	місцева	пам'ятка історії

Пам’ятник воїнам-односельчанам.	3288	с. Щеніїв	1941-1945	місцева	пам'ятка історії
стоянка-майстерня	1242	с. Городище південно-східна околиця села, лівий берег р. Свинолужка, урочище “Лиса	палеоліт	місцева	пам'ятка археології
Городище і селище	2402	с. Городище південно-західна околиця села	XII-XIII ст.	місцева	пам'ятка археології
курганна група	3296	с. Щеніїв за 2,5 км на північний захід від сільського кладовища, урочище “Високі могили”	І тис. до н.е.	місцева	пам'ятка археології
стоянка	3297	с. Городище за 200 м на південь від хутора Городенка, на території кладовища	палеоліт	місцева	пам'ятка археології
стоянка	3298	с. Городище за 0,5-1 км на південь від села, правий берег р. Свинолужка	палеоліт	місцева	пам'ятка археології
поселення	3387	с. Високе за 850-900 м на схід від села, урочище “Вили”	неоліт	місцева	пам'ятка археології
поселення	3388	с. Забріддя за 300-350 м на захід від села, правий берег р. Мика	І тис. до н.е.	місцева	пам'ятка археології
поселення	3389	с. Забріддя за 850-900 м на схід від села, лівий берег струмка	І тис. до н.е.	місцева	пам'ятка археології
поселення	3390	с. Забріддя за 700-750 м на схід від села, лівий берег струмка	палеоліт мезоліт	місцева	пам'ятка археології
поселення	3391	с. Щеніїв за 120-150 м на південь від села, правий берег р. Мики	бронзовий вік	місцева	пам'ятка археології
поселення	3392	с. Щеніїв за 1,1-1,2 км на південний захід від села, правий берег безіменного струмка		місцева	пам'ятка археології
Братська могила радянських воїнів та пам’ятник воїнам-односельчанам. Поховано 86 чол.	1329	с. Городище, в центрі села.	1944, 1953, 1977	місцева	пам'ятка історії
поселення	3308	с. Городище, південно-західна околиця села, біля греблі	XII-XIII ст.	місцева	пам'ятка археології
Братська могила радянських воїнів та пам’ятник воїнам-односельцям.	1096	с. Веприн, в центрі села.	1943, 1941-1945, 1959, 1965	місцева	пам'ятка історії
Могила Худолій М.С. - Героя Соціалістичої праці.	1768	с. Веприн, на кладовищі.	1964	місцева	пам'ятка історії
Братська могила радянських воїнів, серед яких похований Клевцов С.Т. - Герой Радянського Союзу та пам’ятний знак	1099	с. Вишевичі, в центрі села.	1943, 1941-1945, 1958, 1965	місцева	пам'ятка історії
Група братських могил (3) та пам’ятник воїнам-односельчанам. Кількість похованих невідома.	1757	с. Ірша, біля школи.	1943, 1941-1945, 1955, 1972	місцева	пам'ятка історії
Пам’ятник воїнам-односельчанам та партизанам.	2366	с. Макалевичі, в центрі села	1941-194	місцева	пам'ятка історії
Братська могила радянських воїнів. Поховано 11 воїнів.	821	с. Макалевичі	1943	місцева	пам'ятка історії
Братська могила радянських воїнів та пам’ятник воїнам-односельцям. Поховано 324 воїна.	1120	с. Межирічка, біля клубу.	1943, 1941-1945, 1954, 1965	місцева	пам'ятка історії
Братська могила радянських воїнів.	828	с. Садки, в центрі села.	1943	місцева	пам'ятка історії
стоянка	3386	с. Макалевичі за 0,5-0,6 км на північний схід від села, лівий берег р. Тетерева	мезоліт неоліт	місцева	пам'ятка археології
Церква Іоанна Богослова	145	с. Троща	кінець XIX ст.	місцева	памятка архітектури
Народне училище	146	с. Троща	друга половина XIX ст.	місцева	памятка архітектури
Братська могила радянських воїнів та пам’ятник воїнам-односельчанам. Поховано 57 чол.	1321	с. Бейзимівка, в центрі села.	1944, 1961, 1975	місцева	пам'ятка історії
Могила радянського воїна.	1845	с. Бейзимівка, на кладовищі.	1944	місцева	пам'ятка історії
Братська могила радянських воїнів. Поховано 22 чол.	1843	с. Вільшанка, на кладовищі.	1944	місцева	пам'ятка історії
Братська могила учасників громадянської війни. Кількість похованих невідома.	1844	с. Вільшанка, на кладовищі.	1919	місцева	пам'ятка історії

Братська могила радянських воїнів. Кількість похованих невідома.	1325	с. Вільшанка, біля школи.	1944	місцева	пам'ятка історії
Братська могила радянських воїнів. Поховано 120 чол.	1326	с. Волосівка, в центрі села.	1944	місцева	пам'ятка історії
Братська могила радянських воїнів. Поховано 85 чол.	1836	с. Галіївка, в центрі села.	1943, 1944, 1954, 1983	місцева	пам'ятка історії
Братська могила радянських воїнів та пам'ятник воїнам -односельчанам. Кількість похованих невідома.	2441	с. Галіївка, на кладовищі.	1944, 1941-1945 , 1975	місцева	пам'ятка історії
Братська могила радянських воїнів. Поховано 127 чол.	2929	с.Дібрівка, на кладовищі.	1944	місцева	пам'ятка історії
Братська могила радянських воїнів та пам'ятник воїнам-односельчанам. Поховано 39 чол.	1331	с. Дібрівка, в центрі села.	1944, 1967, 1977	місцева	пам'ятка історії
Братська могила радянських воїнів та пам'ятник воїнам-односельчанам. Поховано 154 чол.	1337	с. Карпівці, в центрі села.	1944	місцева	пам'ятка історії
Пам'ятник воїнам-визволителям та пам'ятний знак воїнам-землякам.	1342	с. Мала Волиця, біля клубу.	1941-1945	місцева	пам'ятка історії
Братська могила радянських воїнів. Кількість похованих невідома.	2444	с. Мала Волиця, на кладовищі.	1944	місцева	пам'ятка історії
Братська могила радянських воїнів. Поховано 163 чол.	1355	с. Троща, біля школи.	1944	місцева	пам'ятка історії
Пам'ятник воїнам -землякам.	1842	с. Шевченка, в центрі.	1941-1945	місцева	пам'ятка історії
Пам'ятник працівникам лісництва, які загинули під час Великої Вітчизняної війни.	2662	с. Шевченка, біля контори лісництва.	1941-1945	місцева	пам'ятка історії
Братська могила радянських льотчиків. Поховано 3 чол.	2707	с. Шевченка, в лісі, на півн.-зах. околиці .	1941	місцева	пам'ятка історії
Костьол Св.Антонія Падуанського	1096	с.Стара Котельня,	друга половина XVIII ст.1786 р.	національного значення	пам'ятка архітектури
Братська могила радянських вої нів . Поховано 27 чоловік	112	с. Івниця , в центрі	1943 - 1944	місцева	пам'ятка історії
Військове кладовище (39 братських могил радянських воїнів)	1413	с. Івниця	1943 - 1944	місцева	пам'ятка історії
Могила Верескова В.О. – Героя Радянського Союзу	1413(а)	с. Івниця , на військовому кладовищі	1944, 1966, 1974	місцева	пам'ятка історії
Могила Волка Ю.К. – радянського воїна	1414	с. Івниця , на кладовищі	1944	місцева	пам'ятка історії
Братська могила радянських воїнів. Поховано 8 чоловік	1409	с. Волиця , на кладовищі	1943	місцева	пам'ятка історії
Братська могила радянських воїнів. Поховано 21 чоловіка	2595	с. Корчмище , на громадському кладовищі	1943	місцева	пам'ятка історії
Братська могила радянських воїнів. Поховано 6 чоловік	124	с. Старосілля, (Стара Котельня) біля школи	1943	місцева	пам'ятка історії
Група (3) братських могил радянських воїнів. Поховано 20 чоловік	125	с. Стара Котельня , на кладовищі	1943 - 1944	місцева	пам'ятка історії
Група (6) братських могил радянських воїнів. Поховано 10 чоловік.	1430	с. Стара Котельня , на кладовищі	1943 1944	місцева	пам'ятка історії
Обеліск Слави на честь воїнів - уродженців села Стара Котельня	1907 або 1967	с. Стара Котельня , біля школи	1941 - 1945	місцева	пам'ятка історії
Братська могила радянських воїнів. Поховано 27 чоловік	126	с. Степок , біля школи	1943 - 1944	місцева	пам'ятка історії
курган	100	с. Стара Котельня за 1,7-1,8 км на південний схід від села,	УІІІ-У ст. до н.е.	місцева	пам'ятка археології
городище	2684	с. Івниця за 3 км на південний схід від села, в напрямку до с. Волиця	X-XII ст.	місцева	пам'ятка археології
городище	3009	с. Степок за 2,5 км на захід від села, правий берег р. Ів'янка	XII ст.	місцева	пам'ятка археології
курган	3010	с. Степок за 2,5 км на захід від села		місцева	пам'ятка археології

курган	3011	с. Степок за 2 км на північний захід від села		місцева	пам'ятка археології
поселення	3080	с. Стара Котельня за 1,7-1,8 км на південний схід від села, урочище “Кавказ”	III-У ст.н.е., УШ-IX ст., XУI-XУШ ст.	місцева	пам'ятка археології
Городище літописного міста Котельнича і поселення	060003-Н (101 ; 102 ;)	с. Стара Котельня, північно-західна частина села, правий берег р. Гуйва, урочище Вали	IX - XIII століття	національного значення	пам'ятка археології
Братська могила радянських воїнів. Поховано 28 чоловік	407	с. Волиця , на кладовищі	1944	місцева	пам'ятка історії
Братська могила радянських воїнів. Кількість похованих невідома	1547	с. Волиця, східна околиця села	1944	місцева	пам'ятка історії
Садиба	1095	с.Івниця	друга половина XVIII ст. початок XX ст.	національного значення	пам'ятка архітектури
Господарський будинок	1095	с.Івниця	початок XX ст. друга половина XIX ст.	національного значення	пам'ятка архітектури
Брама	1095	с.Івниця	початок XX ст. друга половина XIX ст.	національного значення	пам'ятка архітектури
Башти огорожі	1095	с.Івниця	друга половина XVIII ст.	національного значення	пам'ятка архітектури
Парк	31	с.Івниця	друга половина XVIII ст.	місцевого значення	пам'ятка архітектури
Братська могила радянських партизанів. Поховано 2 чоловіка	1613	с. Великі Кошарища, на кладовищі	1943	місцева	пам'ятка історії
Братська могила радянських воїнів. Поховано 130 чоловік	638	с. Кмитів , в центрі села	1943	місцева	пам'ятка історії
Могила радянського воїна	669	с. Студениця, на кладовищі	1943	місцева	пам'ятка історії
Братська могила радянських воїнів. Поховано 244 чоловіка	676	с. Студениця, в центрі села	1943	місцева	пам'ятка історії
Памятник воїнам – односельчанам	1620	с. Студениця , в центрі села	1941 - 1945	місцева	пам'ятка історії
Братська могила радянських воїнів. Поховано 127 чоловік	677	с. Студениця , східна околиця (в сосновому лісі)	1943	місцева	пам'ятка історії
поселення	582	с. Студениця за 2 км на схід від села, урочище “Стуга”	XI-XIII ст.	місцева	пам'ятка археології
городище	3015	с. Малі Кошарища за 1,5 км на схід від села, правий берег р. Тетерів, урочище “Замчиська	I тис.до н.е.	місцева	пам'ятка археології
поселення	3363	с. Великі Кошарища за 1,1 км на схід від села, лівий берег р. Тетерева	II-I тис. до н.е.	місцева	пам'ятка археології
поселення	3364	с. Великі Кошарища за 150-200 м на південний схід від села, лівий берег р. Тетерева	II-I тис. до н.е.	місцева	пам'ятка археології
поселення	3365	с. Малі Кошарища за 250-300 м на схід від села, правий берег р. Тетерева	неоліт УШ-IX ст.н.е.	місцева	пам'ятка археології
поселення	3366	с. Малі Кошарища за 1,5-1,6 км на північний схід від села, правий берег р. Тетерева	I тис. до н.е.	місцева	пам'ятка археології
поселення	3371	с. Студениця західна частина села, правий берег р. Свинолужки	II-У ст. н.е.	місцева	пам'ятка археології
поселення	3372	с. Студениця за 250-300 м на захід від села, правий берег р. Свинолужки	I тис. до н.е.	місцева	пам'ятка археології
стоянка	3373	с. Руденька за 100-150 м на південь від південно-східної околиці села, правий берег р.	палеоліт	місцева	пам'ятка археології
стоянка	3374	с. Руденька за 100-150 м на південь від південно-східної околиці села, правий берег р.	палеоліт	місцева	пам'ятка археології
поселення	3375	с. Руденька південно-західна околиця села, правий берег р. Свинолужки	I тис. до н.е.	місцева	пам'ятка археології
Михайлівська церква	78	с. Гадзинка, вул. Шевченка, 3	кінець XVIIIст. - 1875 рр.	місцева	пам'ятка архітектури
Покровська церква	80	с. Калинівка, вул. Гриценка, 88	кінець XVIII ст. - 1910 рр.	місцева	пам'ятка архітектури

Церква Преображення Господнього	82	с. Левків, вул. Донецька, 1	1862 р.	місцева	пам'ятка архітектури
Пам’ятник воїнам-односельчанам, загиблим у роки Другої світової війни	1551	с. Березина , біля контори	1941 - 1945	місцева	пам'ятка історії
Могила Кондратюк О.Ю. - партизанки	2608	с. Березина , на кладовищі	1943	місцева	пам'ятка історії
Братська могила радянських воїнів. Поховано 47 чоловік	408	с. Гадзинка , у колгоспному саду	1943	місцева	пам'ятка історії
Братська могила радянських воїнів. Поховано 112 чоловік	409	с. Гадзинка , на кладовищі	1943	місцева	пам'ятка історії
Пам’ятник воїнам – односельчанам, загиблим у роки Другої світової війни	1556	с. Гадзинка , біля школи	1941 - 1945	місцева	пам'ятка історії
Братська могила радянських воїнів. Поховано 117 чоловік	1548	с. Глибочиця , на кладовищі	1941 1944	місцева	пам'ятка історії
Пам’ятник воїнам – односельчанам, загиблим у роки Другої світової війни	1555	с. Глибочиця , біля школи	1941 - 1945	місцева	пам'ятка історії
Братська могила радянських воїнів. Поховано 26 чоловік	425	с. Калинівка , на кладовищі	1943	місцева	пам'ятка історії
Братська могила радянських воїнів. Поховано 11 чоловік	429	с. Клітчин , на кладовищі	1943	місцева	пам'ятка історії
Пам’ятник воїнам – односельцям, загиблим у роки Другої світової війни	431	с. Левків , біля Будинку культури	1941 - 1945	місцева	пам'ятка історії
Могила учасника встановлення Радянської влади Окрушка Г.П., пам’ятник борцям за встановлення	432	с. Левків, біля правління колгоспу	1923 1925 1943	місцева	пам'ятка історії
Братська могила радянських воїнів. Поховано 20 чоловік	433	с. Левків , біля початкової школи	1943	місцева	пам'ятка історії
Братська могила радянських воїнів. Поховано 49 чоловік	434	с. Левків , біля клубу	1943	місцева	пам'ятка історії
Місце боїв з німецько-фашистськими загарбниками	2049	с. Левків, західна околиця села	1943	місцева	пам'ятка історії
Братська могила радянських воїнів та пам’ятний знак воїнам-землякам. Поховано 13 чоловік	442	с. Нова Вигода, біля клубу	1943	місцева	пам'ятка історії
Братська могила радянських воїнів. Кількість похованих невідома	1562	с. Нова Вигода , на кладовищі	1943	місцева	пам'ятка історії
поселення	2938	с. Калинівка за 720 м на південь від села, правий берег струмка	І тис.до н.е. ІІІ-У ст.н.е.	місцева	пам'ятка археології
поселення	2939	с. Калинівка західна околиця села, наприкінці вул. Польова, правий берег струмка	XII-XIII ст.	місцева	пам'ятка археології
поселення	2940	с. Калинівка за 580 м на південь від села, лівий берег струмка	І тис.до н.е.	місцева	пам'ятка археології
поселення	2941	с. Калинівка за 660 м на південь від села, правий берег струмка	XII-XIII ст.	місцева	пам'ятка археології
поселення	2942	с. Калинівка за 350 м на південний схід від села, лівий берег струмка	І тис.до н.е X-XII ст.	місцева	пам'ятка археології
поселення	2947	с. Калинівка за 300 м на південь від села, лівий берег струмка	І тис.до н.е. УІІІ-X ст.н.е.	місцева	пам'ятка археології
поселення	2943	с. Левків за 440 м на північний захід від села, правий берег струмка, урочище “Ставок”	І тис.до н.е., X-XII ст.	місцева	пам'ятка археології
поселення	2944	с. Левків за 915 м на захід від села, лівий берег струмка	XII-XIII ст.	місцева	пам'ятка археології
поселення	2945	с. Левків за 1 км на захід від села, правий берег струмка	ІІІ-У ст.н.е., X-XIII ст.	місцева	пам'ятка археології
поселення	2946	с. Левків за 520 м на південний захід від села, в районі парників, лівий берег р. Тетерева	І-ІІ ст.н.е.	місцева	пам'ятка археології
поселення	2986	с. Калинівка за 0,9-1 км (0,8 км) на південний захід від села, лівий берег струмка	І тис.до н.е., ІІІ-У ст.н.е.	місцева	пам'ятка археології
поселення	3334	с. Нова Вигода за 650-700 м на південний схід від села, правий берег струмка	ІІ-І тис.до н.е., XУІ-XУІІІ ст.	місцева	пам'ятка археології

Будинок-садиба	99	с. Кмитів, вул. Покровська (Леніна), 42-б	кінець XIX ст.	місцева	пам'ятка архітектури
Братська могила радянських воїнів. Поховано 5 чол.	1034	с. Велика Чернявка, в центрі села.	1943	місцева	пам'ятка історії
Пам’ятник воїнам-односельчанам.	1719	с. Велика Чернявка, біля клубу.	1941-1945	місцева	пам'ятка історії
Братська могила радянських воїнів та пам’ятник воїнам-односельчанам. Поховано 7 чол.	1038	с. Єрчики, біля школи.	1943	місцева	пам'ятка історії
Могила радянського воїна.	1033	с. Єрчики, біля станції Саверці.	1941-1945	місцева	пам'ятка історії
Група (4) могил радянських воїнів.	1037	с. Квітневе (Жовтневе), на кладовищі.	1941-1945	місцева	пам'ятка історії
Братська могила радянських воїнів.Поховано 86 чол.	1039	с. Квітневе (Жовтневе), біля клубу.	1943	місцева	пам'ятка історії
Братська могила радянських воїнів. Поховано 2 чол.	1701	с. Квітневе (Жовтневе), біля школи.	1943	місцева	пам'ятка історії
Братська могила радянських воїнів. Поховано 45 чол.	1042	с. Кошляки, на кладовищі.	1943	місцева	пам'ятка історії
Пам’ятник воїнам-односельчанам.	1733	с. Почуйки, біля сільської Ради.	1939-1940, 1941-1945, 1967	місцева	пам'ятка історії
Братська могила радянських воїнів. Поховано 25 чол.	1060	с. Почуйки, біля лікарні.	1943	місцева	пам'ятка історії
Братська могила радянських воїнів. Поховано 41 чол.	1066	с. Романівка, в центрі села.	1943	місцева	пам'ятка історії
Пам’ятник Рильському М.Т.	1745	с.Романівка, в центрі, біля музею.	1895, 1964, 1970	місцева	пам'ятка монументального мистецтва
поселення	1025	с. Романівка урочище “Поріччя”	III тис.до н.е.	місцева	пам'ятка археології
курганна група	1026	с. Романівка	VII-III ст.до н.е.	місцева	пам'ятка археології
поселення	2738	с. Квітневе (Жовтневе) північно-східна околиця села, лівий берег р. Унава	II-V ст.н.е.	місцева	пам'ятка археології
курган	3014	с. Квітневе (Жовтневе) за 30 м південний схід від села, у лісі		місцева	пам'ятка археології
городище-замчище	3275	с. Романівка західна частина села, правий берег р. Унава, урочище “Киселева гора”	XVI-XVIII ст.	місцева	пам'ятка археології
курган	1019	с. Єрчики	VII-III ст.до н.е.	місцева	пам'ятка археології
поселення	1021	с. Кошляки	XI-XIII ст.	місцева	пам'ятка археології
Троїцька церква	137	с. Старий Майдан, вул. Незалежності, 17	початок XX ст.	місцева	пам'ятка архітектури
Братська могила радянських воїнів. Поховано 7 чол.	1212	с. Білка, в центрі села.	1941	місцева	пам'ятка історії
Братська могила радянських воїнів. Поховано 19 чол.	1213	с. Великий Луг, біля клубу.	1944	місцева	пам'ятка історії
Братська могила радянських воїнів. Поховано 11 чол.	1215	с. Грузливець, в центрі села.	1943	місцева	пам'ятка історії
Могила Венгловського Ф. - радянського партизана.	2586	с. Зелена Діброва	1941-1945	місцева	пам'ятка історії
Братська могила радянських воїнів. Кількість похованих невідома.	1211	с. Курне, на кладовищі.	1941-1945	місцева	пам'ятка історії
Братська могила радянських воїнів. Поховано 40 чол.	1218	с. Курне, в центрі села.	1943	місцева	пам'ятка історії
Братська могила радянських воїнів. Поховано 19 чол.	1221	с. Новини, біля клубу.	1944	місцева	пам'ятка історії
Пам’ятник воїнам-односельчанам.	1228	с. Павлівка, біля клубу	1941-1945	місцева	пам'ятка історії

Братська могила радянських воїнів. Поховано 55 чол.	1224	с. Рудокопи, в центрі села.	1941	місцева	пам'ятка історії
Братська могила радянських воїнів. Поховано 5 чол.	1225	с. Слобідка, в центрі села.	1941	місцева	пам'ятка історії
Могила Вірченко Г.П.	2398	с. Слобідка, на південній околиці села.	1941, 1965, 1988	місцева	пам'ятка історії
Братська могила радянських воїнів. Поховано 238 чол.	1227	с. Соколів, в центрі села.	1941, 1943, 1956	місцева	пам'ятка історії
Братська могила радянських воїнів. Кількість похованих невідома.	1228	с. Стрибіж, біля клубу.	1943	місцева	пам'ятка історії
Братська могила радянських воїнів. Поховано 79 чол.	1230	с. Теньківка, біля клубу.	1944	місцева	пам'ятка історії
Братська могила радянських воїнів. Кількість похованих невідома.	2925	с. Теньківка, на кладовищі.	1941-1945	місцева	пам'ятка історії
Братська могила радянських воїнів. Поховано 5 чол.	1229	с. Тетірка, біля клубу.	1944	місцева	пам'ятка історії
Група (2) могил радянських воїнів.	2926	с. Тетірка, на кладовищі.	1941-1945	місцева	пам'ятка історії
Братська могила радянських воїнів. Поховано 134 чол.	1231	с. Улашанівка, на кладовищі.	1941	місцева	пам'ятка історії
Братська могила радянських воїнів. Поховано 4 чол.	1232	с. Ходорівка, в центрі села.	1944, 1961, 1987	місцева	пам'ятка історії
Братська могила радянських воїнів.	1233	с. Цвітянка, біля клубу.	1941	місцева	пам'ятка історії
Братська могила радянських воїнів. Поховано 7 чол.	1234	с. Цвітянка, біля льонозаводу.	1941	місцева	пам'ятка історії
поселення	1205	с. Курне на схід від хут. Кургани, правий берег р. Тня	УІ-УІІ ст. н.е.	місцева	пам'ятка археології
поселення	1206	с. Курне північно-східна околиця села, за 800 м на південь від шосе Київ-Львів, правий берег р. Тня	ІІІ тис. до н.е.	місцева	пам'ятка археології
поселення	1208	с. Шереметів північно-західна околиця села, лівий берег р. Тня, урочище “Бронево”	УІ-УІІ ст. н.е.	місцева	пам'ятка археології
городище	1237	с. Курне за 1,5 км на південний схід від села, лівий берег р. Тня, урочище “Гряда”	бронзовий вік ХІ-ХІІ ст., ХУІ-ХУІІІ ст.	місцева	пам'ятка археології
поселення	2698	с. Улашанівка на схід від села, правий берег р. Білка	бронзовий вік	місцева	пам'ятка археології
поселення	3047	с. Павлівка південна околиця села, лівий берег р. Тня, урочище “Став”	УІ-УІІ ст. н.е.	місцева	пам'ятка археології
Братська могила радянських воїнів. Поховано 22 чол.	1226	с. Старий Майдан, в центрі села.	1941	місцева	пам'ятка історії
Церква св.Трійці (дер.)	27-Н	с. Троковичі	1790 р.	національного значення	пам'ятка архітектури
Василівська церква	139	с. Зороків, вул. Леніна, 17	1772 р.	місцева	пам'ятка архітектури
Земська школа	140	с. Зороків, вул. Леніна, 7	початок ХХ ст.	місцева	пам'ятка архітектури
Братська могила радянських воїнів. Поховано 33 чол.	1253	с. Вишпіль, на кладовищі.	1943	місцева	пам'ятка історії
Братська могила радянських воїнів. Поховано 11 чол.	1254	с. Вишпіль, в центрі села.	1943	місцева	пам'ятка історії
Братська могила радянських воїнів. Поховано 11 чол.	1816	с. Вільськ, на кладовищі.	1943	місцева	пам'ятка історії
Пам’ятник воїнам-односельчанам.	2407	с. Вільськ, в центрі села.	1941-1945	місцева	пам'ятка історії
Братська могила радянських воїнів. Поховано 15 чол.	1269	с. Зороків, на кладовищі.	1943	місцева	пам'ятка історії
Братська могила радянських воїнів. Поховано 12 чол.	1270	с. Зороків, на кладовищі.	1943	місцева	пам'ятка історії

Братська могила радянських воїнів. Поховано 6 чол.	1271	с. Зороків, в центрі села.	1943	місцева	пам'ятка історії
Братська могила радянських воїнів. Поховано 6 чол.	2419	с. Зороків, на кладовищі.	1943	місцева	пам'ятка історії
Братська могила радянських воїнів. Поховано 17 чол.	1272	с. Іванків, на кладовищі.	1943	місцева	пам'ятка історії
Братська могила радянських воїнів. Поховано 25 чол.	1274	с. Крученець, на кладовищі.	1943	місцева	пам'ятка історії
Могила Гриневич К.Р. - жертвинацизму	1303	с. Крученець, на кладовищі.	1941-1945	місцева	пам'ятка історії
Братська могила радянських воїнів. Поховано 20 чол.	1275	с. Ксаверівка, в центрі села.	1943	місцева	пам'ятка історії
Пам'ятник воїнам - односельчанам.	2422	с. Ксаверівка, в центрі села.	1941-1945	місцева	пам'ятка історії
Братська могила радянських воїнів. Поховано 18 чол.	1278	с. Некраші, на кладовищі.	1943	місцева	пам'ятка історії
Братська могила радянських воїнів. Поховано 2 чол.	1830	с. Щербини, в центрі села.	1944	місцева	пам'ятка історії
Братська могила радянських воїнів. Поховано 2 чол.	1831	с. Ялинівка, біля клубу.	1943	місцева	пам'ятка історії
поселення	2951	с. Вишпіль північно-західна околиця села, за 150-200 м на північний захід від хутора Тертак,	І тис. до н.е.	місцева	пам'ятка археології
поселення	2952	с. Вишпіль західна околиця села, за 400-450 м на північний захід від хутора Тертак, лівий берег р.	І тис. до н.е.	місцева	пам'ятка археології
поселення	1243	с. Івановичі	УІ-УІІ ст. н.е.	місцева	пам'ятка археології
Братська могила підпільників, партизан, жертв нацизму	4578/1 - Жт (2490)	в 2-х км. південніше села Довжик, в 63 - му квадраті 13-ї дільниці Богунського лісництва. **(На**	1974 - 1985	місцева	пам'ятка історії
Могила Князькова М.П. – радянського воїна	1558	с. Довжик , в центрі села	1941 - 1945	місцева	пам'ятка історії
Братська могила радянських воїнів. Поховано 34 чоловіка	423	с. Кам'янка , на кладовищі	1944	місцева	пам'ятка історії
Братська могила радянських воїнів. Поховано 18 чоловік	424	с. Кам'янка , на околиці села	1944	місцева	пам'ятка історії
Пам'ятнй знак на честь загиблих воїнів на місці жорстоких боїв з німецькими загарбниками	2046	с. Кам'янка , біля Будинку культури	1943	місцева	пам'ятка історії
Пам'ятник воїнам – односельчанам	2047	с. Кам'янка , біля Будинку культури	1941 - 1945	місцева	пам'ятка історії
Братська могила радянських воїнів. Поховано 48 чоловік	445	с. Оліївка , на кладовищі	1943	місцева	пам'ятка історії
Пам'ятник воїнам – односельцям, загиблим в роки Великої Вітчизняної війни	2051	с. Оліївка , біля Будинку культури	1941 - 1945	місцева	пам'ятка історії
Братська могила радянських воїнів. Поховано 62 чоловіка	450	с. Піщанка , на кладовищі	1943	місцева	пам'ятка історії
Братська могила радянських воїнів. Поховано 19 чоловік	452	с. Світин , західна околиця села	1943	місцева	пам'ятка історії
Братська могила радянських воїнів. Поховано 21 чоловік	453	с. Світин , біля школи	1943	місцева	пам'ятка історії
Братська могила радянських воїнів. Поховано 14 чоловік	2056	с. Світин , південна околиця села	1943	місцева	пам'ятка історії
Братська могила радянських воїнів. Поховано 6 чоловік	1561	с. Сонячне , на кладовищі	1943	місцева	пам'ятка історії
Пам'ятник воїнам-односельцям, загиблим в роки Великої Вітчизняної війни	1563	с. Сонячне , в центрі села	1941 - 1945	місцева	пам'ятка історії
поселення	2716	с. Кам'янка за 654 м на південний схід від села, лівий берег р. Кам'янка	неоліт	місцева	пам'ятка археології
Братська могила радянських воїнів. Поховано 44 чол.	1298	с. Троковичі, біля Будинку культури.	1943	місцева	пам'ятка історії

Братська могила радянських воїнів. Поховано 36 чол.	1299	с. Троковичі, на кладовищі.	1943	місцева	пам'ятка історії
Пам’ятник воїнам-односельчанам.	2424	с. Новопіль, в центрі села.	1941-1945	місцева	пам'ятка історії
Могила радянського воїна Попова В.О.	1826	с. Новопіль, біля школи.	1943	місцева	пам'ятка історії
Пам’ятник воїнам-односельчанам.	3287	с. Троковичі, на півд.-схід від клубу.	1941-1945	місцева	пам'ятка історії
Дмитрівська церква	128	с. Моделів	1782 р.	місцева	пам'ятка архітектури
Братська могила (2) радянських воїнів, серед яких похований Хмельов П.В. - Герой Радянського Союзу. Поховано 66	1093	с. Будилівка, в Центрі села.	1943	місцева	пам'ятка історії
Братська могила радянських воїнів. Поховано 27 чол.	1746	с. Будилівка, на кладовищі.	1943	місцева	пам'ятка історії
Братська могила радянських воїнів та пам’ятник воїнам-односельцям. Поховано 21 чол.	1098	с. Вихля, в центрі села.	1943	місцева	пам'ятка історії
Братська могила радянських воїнів, серед яких похований Козак І.О. - Герой Радянського Союзу. Поховано 10 чол.	1101	с. Гута-Потіївка, біля шоли.	1943	місцева	пам'ятка історії
Братська могила радянських воїнів та партизан. Поховано 32 воїна.	1104	с. Дітинець, на кладовищі.	1943	місцева	пам'ятка історії
Братська могила радянських воїнів, серед яких поховані Єрмолаєв В.А. - Герой Радянського Союзу та Тімофеєв А.А. -	1105	с. Заньки,на кладовищі.	1943	місцева	пам'ятка історії
Пам’ятник Ермолаєву В.А. та Тимофєєву О.О.- Героям Радянського Союзу.	1162	с. Заньки, в центрі села.	1943	місцева	пам'ятка історії
Братська могила радянських воїнів та пам’ятник воїнам-односельцям. Поховано 38 воїнів.	1107	с. Заньки, в центрі.	1943, 1941-1945, 1954, 1976	місцева	пам'ятка історії
Братська могила радянських воїнів. Кількість похованих невідома.	1147	с. Заміри, на кладовищі.	1943	місцева	пам'ятка історії
Група (12) братських могил радянських воїнів та пам’ятник воїнам-односельцям. Поховано 87 воїна.	1124	с.Моделів	1943, 1941-1945, 1948, 1958	місцева	пам'ятка історії
Братська могила радянських воїнів.	2906	с. Мирне, на кладовищі.	1943	місцева	пам'ятка історії
Братська могила радянських воїнів. Поховано 29 воїнів.	1751	с. Нова Буда, на кладовищі.	1943	місцева	пам'ятка історії
Братська могила радянських воїнів. Поховано 41 воїнів.	1127	с. Облітки, на кладовищі.	1943	місцева	пам'ятка історії
Група братських (2) могил радянських воїнів. Поховано 19 воїнів.	1131	с. Потіївка, в центрі села.	1943	місцева	пам'ятка історії
Група братських (23) та індивідуальних могил (2) радянських воїнів, партизан і підпільників, серед яких похований	1132	с. Потіївка, в центрі села.	1942-1943, 1958, 1968	місцева	пам'ятка історії
Могила Бугайченко І.Ф. - Героя Радянського Союзу.	1132 (а)	с. Потіївка, в центрі села.	1943	місцева	пам'ятка історії
Групи бртських (3) могил радянських воїнів. Поховано 18 воїнів.	1133	с. Потіївка, на кладовищі.	1943	місцева	пам'ятка історії
Братська могила радянських воїнів. поховано 17 воїнів.	1134	с. Прибуток, на кладовищі.	1943	місцева	пам'ятка історії
Братська могила радянських воїнів. Поховано 39 воїна.	1155	с. Стара Буда, в центрі села.	1943	місцева	пам'ятка історії
Поселення одношарове Глухів Другий-1	3924-Жт	1,5 км на схід від с. Глухів-Другий, на лівому березі струмка Лутівочка, в місці впадіння в	II тис. до н. е.	місцева	Пам’ятка археології
Поселення двошарове Глухів Другий-3	3925-Жт	1,8 км на південний схід від с. Глухів Другий, на правому березі північного схилу струмка	II тис. до н. е., XVII - XVIII ст.	місцева	Пам’ятка археології
Церква Св.Богородиці (по паспорту Церква Різдва Богородиці)	32	с.Іванків	1793 р.	місцева	пам'ятка архітектури
Братська могила радянських воїнів. Поховано 34 чоловіка	113	с. Іванків , у дворі тублікарні	1943	місцева	пам'ятка історії
Братська могила радянських воїнів. Поховано 5 чоловік	114	с. Іванків , в центрі	1943	місцева	пам'ятка історії

Братська могила радянських воїнів. Поховано 53 чоловіка	116	с. Іванків , на кладовищі	1943	місцева	пам'ятка історії
Могила Кузнєцова М.М. – радянського воїна	1416	с. Іванків , біля залізниці	1943	місцева	пам'ятка історії
Могила Батіченка О.І. – радянського воїна	1415	с. Іванків , біля залізниці	1943	місцева	пам'ятка історії
Пам'ятник воїнам – односельцям, загиблим у роки Другої світової війни	1903	с. Іванків , в центрі	1941 - 1945	місцева	пам'ятка історії
Пам'ятник на честь 30-ти річчя Перемоги у Другій Світовій війні	1902	с. Іванків , на території тублікарні	1941 - 1945	місцева	пам'ятка історії
курганна група	99	с. Іванків за 1,5 км на північний схід від села	УІІІ-У ст. до н.е.	місцева	пам'ятка археології
поселення	3081	с. Іванків за 1,3 км на схід від села, лівий берег струмка	ХУІ-ХУІІІ ст.	місцева	пам'ятка археології
поселення	3082	с. Іванків за 0,7-0,8 км на північний схід від села, правий берег струмка	Палеоліт І тис.до н.е.	місцева	пам'ятка археології
поселення	3083	с. Іванків за 0,5-0,6 км на північ від села, лівий берег струмка	І тис. до н.е.	місцева	пам'ятка археології
поселення	3084	с. Іванків на 0,5-0,6 км на північ від західної частини кладовища, північна околиця села, лівий берег	І тис.до н.е., ІІІ-У ст.н.е., ХІІ-ХІІІ ст.	місцева	пам'ятка археології
Різдвобогородицька церква та дзвіниця	1097	с. Кодня	1641 р.	національного значення	пам'ятка архітектури
Садибний будинок	1098	с. Ліщин	перша половина ХІХ ст	національного значення	пам'ятка архітектури
Троїцький костьол з дзвіницею	1099	с. Ліщин	1805 р.	національного значення	пам'ятка архітектури
Миколаївська церква	77	с. Зарічани	1800-початок ХІХ ст.	місцева	пам'ятка архітектури
Миколаївська церква	79	с. Станишівка	1861 р.	місцева	пам'ятка архітектури
Земська лікарня	83	с. Кодня, вул. Грабовського, 12	1912 р.	місцева	пам'ятка архітектури
Братська могила радянських воїнів. Поховано 11 чоловік	396	с. Бистрі , на кладовищі	1943	місцева	пам'ятка історії
Група (3) братських могил радянських воїнів та пам'ятний знак воїнам – односельчанам. Поховано 51 чоловіка	419	с. Зарічани , в центрі	1943	місцева	пам'ятка історії
Братська могила радянських воїнів. Кількість похованих невідома	2804	с. Зарічани, на кладовищі	1941 - 1944	місцева	пам'ятка історії
Група (2) братських могил радянських воїнів. Поховано 35 чоловік	428	с. Кодня, на кладовищі	1943	місцева	пам'ятка історії
Група (2) братських могил радянських воїнів та пам'ятний знак воїнам-односельчанам. Поховано 46 чоловік (по	1545	с. Кодня, на кладовищі	1944, 1941 - 1945	місцева	пам'ятка історії
Пам'ятники воїнам – односельцям, загиблим у роки Другої світової війни	2048	с. Кодня, біля будинку культури	1941 - 1945	місцева	пам'ятка історії
Братська могила радянських воїнів, серед яких похований Тхагушев І.Х.- Герой Радянського Союзу. Поховано 38 чоловік	435	с. Ліщин, біля школи (в саду)	1943 - 1944	місцева	пам'ятка історії
Братська могила радянських воїнів. Поховано 41 чоловік	436	с. Ліщин, на кладовищі	1943	місцева	пам'ятка історії
Братська могила радянських воїнів. Поховано 55 чоловік	472	с. Ліщин , на кладовищі	1943	місцева	пам'ятка історії
Пам'ятник воїнам – односельцям, загиблим у роки Другої світової війни	2808	с. Ліщин , біля будинку культури	1941 - 1945	місцева	пам'ятка історії
Місце боїв з німецько-фашистськими загарбниками	2050	с. Ліщин , південна околиця села	1943	місцева	пам'ятка історії
Братська могила радянських воїнів. Поховано 64 чоловіка	438	с. Лука, на кладовищі	1944	місцева	пам'ятка історії

Пам’ятник воїнам – односельцям, які загинули в роки Другої світової війни	1553	с. Лука, в центрі	1941 - 1945	місцева	пам'ятка історії
Могила Байка О.В. – секретаря Волинського губкому комсомолу	2807	с. Лука , на кладовищі	1920	місцева	пам'ятка історії
Братська могила радянських воїнів. Поховано 15 чоловік	439	с. Миролюбівка, на кладовищі	1944	місцева	пам'ятка історії
Пам’ятник воїнам – односельцям, які загинули в роки Другої світової війни	1552	с. Миролюбівка , біля Будинку культури	1941 - 1945	місцева	пам'ятка історії
Братська могила радянських воїнів. Поховано 29 чоловік	440	с. Млинище , на кладовищі	1944	місцева	пам'ятка історії
Пам’ятник воїнам-односельцям, загиблим в роки Другої світової війни	446	с. Піски , біля будинку культури	1941 - 1945	місцева	пам'ятка історії
Братська могила радянських воїнів. Поховано 76 чоловік	447	с. Піски , на кладовищі	1944	місцева	пам'ятка історії
Братська могила радянських воїнів, серед яких похований Литвинов П.С. – Герой Радянського Союзу. Поховано 60 чоловік	448	с. Піски , при в’їзді в село	1943	місцева	пам'ятка історії
Братська могила радянських воїнів. Поховано 48 чоловік	2052	с. Піски , східна околиця села	1943	місцева	пам'ятка історії
Братська могила радянських воїнів. Поховано 35 чоловік	458	с. Скоморохи , на кладовищі	1944	місцева	пам'ятка історії
Братська могила радянських воїнів. Кількість похованих невідома	2812	с. Скоморохи , на кладовищі	1941 - 1945	місцева	пам'ятка історії
Братська могила радянських воїнів. Поховано 5 чоловік	457	с. Слобода-Селець, на кладовищі	1943	місцева	пам'ятка історії
Пам’ятник воїнам-односельчанам, загиблим в роки Другої світової ї війни	462	с. Станишівка , в центрі села	1941 - 1945	місцева	пам'ятка історії
Братська могила радянських воїнів. Поховано 177 чоловік	1557	с. Станишівка, на кладовищі	1943	місцева	пам'ятка історії
Місце жорстоких боїв з німецько-фашистськими загарбниками	2058	с. Станишівка, в центрі села	1943	місцева	пам'ятка історії
Група (3) братських могил радянських воїнів	2814	с. Сташинівка	1943	місцева	пам'ятка історії
Братська могила радянських воїнів. Поховано 54 чоловіка	469	с. Тарасівка , на кладовищі	1944	місцева	пам'ятка історії
Братська могила радянських воїнів. Поховано 35 чоловік	471	с. Туровець , в центрі села	1944	місцева	пам'ятка історії
Братська могила радянських воїнів. Поховано 2 чоловіка	474	с. Червоний Степок , на кладовищі	1944	місцева	пам'ятка історії
Пам’ятник Шевченку Т.Г., українському поету	2815	с. Кодня , в центрі	1814 - 1861	місцева	пам'ятка монументального мистецтва
поселення	364	с. Зарічани за 150 м на північ від північно-західної околиці, правий берег р. Тетерів	УІІІ-ІХ ст.н.е.,ХІІ-ХІІІ ст.	місцева	пам'ятка археології
поселення	369	с. Піски на захід від села, правий берег р. Гуйва	ІІІ тис.до н.е. (трипілля) УІІІ-ІХ ст.н.е.	місцева	пам'ятка археології
городище	370	с. Зарічани за 200 м на північ від північно-західної околиці, правий берег р. Тетерів	І тис.до н.е.	місцева	пам'ятка археології
поселення	371	с. Зарічани за 500 м на північний захід від села, правий берег р. Тетерева	неоліт	місцева	пам'ятка археології
поселення	380	с. Зарічани за 760 м на північ від села, правий берег р. Тетерів	І тис.до н.е.	місцева	пам'ятка археології
змійовий вал	2687	с. Бистрі за 350 м на північний схід від східної околиці села, правий берег р. Тетерева	Х-ХІ ст.	місцева	пам'ятка археології
поселення	2715	с. Зарічани за 415 м на північний захід від села, правий берег р. Тетерева	І тис. до н.е.	місцева	пам'ятка археології
городище-замчище	2719	с. Скоморохи південно-східна частина села , лівий берег р. Гуйви	ХІІ-ХІІІ ст., ХУІ-ХУІІІ ст.	місцева	пам'ятка археології
поселення	2720	с. Скоморохи південно-східна околиця села, лівий берег р. Гуйви	І тис.до н.е.	місцева	пам'ятка археології

поселення	2934	с. Млинище за 25-60 м на південь від південно-західної околиці села, лівий берег р.Гуйви	III-У ст.н.е.	місцева	пам'ятка археології
поселення	2935	с. Млинище за 100 м на захід від вулиці Заріччя, південно-західна околиця села, лівий берег р. Гуйви	III-У ст.н.е.., XII-XIII ст.	місцева	пам'ятка археології
поселення	2936	с. Піски за 450-500 м на захід від південно-західної околиці села, лівий берег р. Гуйви	I тис.до н.е.	місцева	пам'ятка археології
поселення	2985	с. Бистрі за 660м на північний схід від села, правий берег р. Тетерева	II-I тис.до н.е.	місцева	пам'ятка археології
поселення	2987	с. Буймир (с. Кринички) за 180-200 м на південний захід від ферми, правий берег р. Рівець	II-I тис.до н.е.	місцева	пам'ятка археології
поселення	3002	с. Зарічани за 40-60 м на північ від північно-західної околиці села, правий берег р. Тетерева,	палеоліт I тис.до н.е. XII-XIII ст.	місцева	пам'ятка археології
поселення	3003	с. Зарічани північно-західна околиця села, біля глиняного кар'єру	I тис.до н.е. XII-XIII ст.	місцева	пам'ятка археології
поселення	3005	с. Кодня за 480м на північний схід від північно-західної околиці села, лівий берег р. Коднянка	I тис.до н.е. III-У ст.н.е.	місцева	пам'ятка археології
поселення	3095	с. Скоморохи за 0,7-1 км на захід від села, правий берег р. Гуйви	II-I тис.до н.е.	місцева	пам'ятка археології
курган	3335	с. Туровець за 850-900 м на захід від південно-західної околиці села, лівий берег струмка	бронзовий вік	місцева	пам'ятка археології
курганна група	3336	с. Туровець за 850 м на захід від південно-західної околиці села	II-I тис. до н.е.	місцева	пам'ятка археології
поселення	3337	с. Туровець за 850-900 м на захід від південно-західної околиці села, правий берег струмка	I тис. до н.е.	місцева	пам'ятка археології
поселення	3338	с. Туровець за 0,9-1 км на захід від південно-західної околиці села, лівий берег струмка	VIII-IX ст.н.е.	місцева	пам'ятка археології
Братська могила учасників гайдамацького повстання "Коліївщина"	060005-Н	с. Кодня, на південь від села	1767	національного значення	пам'ятка історії
Городище	060006-Н (378)	с. Станишівка, на південний захід від села, правий берег р. Тетерів	IX - XIII століття, XIV - VIII століття	національного значення	пам'ятка археології
Братська могила радянських воїнів. Поховано 31 чоловіка	601	с. Городське ,біля клубу	1943	місцева	пам'ятка історії
Могила Шевка Д.І. – учасника громадянської війни	2096	с. Гуменники , на подвір'ї школи	1921	місцева	пам'ятка історії
Братська могила радянських воїнів. Поховано 27 чоловік	602	с. Гуменники , в центрі	1943	місцева	пам'ятка історії
Пам'ятник воїнам – односельчанам	603	с. Гуменники , біля Будинку культури	1941 - 1945	місцева	пам'ятка історії
Братська могила радянських воїнів. Поховано 5 чоловік	613	с. Кам'яний Брід , в центрі села	1943	місцева	пам'ятка історії
Братська могила радянських воїнів. Поховано 80 чоловік	614	с. Кам'яний Брід , в центрі села	1943	місцева	пам'ятка історії
Памятник воїнам – односельчанам	615	с. Кам'яний Брід , в центрі села	1941 - 1945	місцева	пам'ятка історії
Могила Ляшенко Є.В. – партизанки	2098	с. Кам'яний Брід , на кладовищі	1943	місцева	пам'ятка історії
Пам'ятник воїнам – односельчанам	2099	с. Кам'яний Брід, в центрі села	1941 - 1945	місцева	пам'ятка історії
Братська могила радянських воїнів. Поховано 18 чоловік	618	с. Кашперівка , в центрі села	1943	місцева	пам'ятка історії
Братська могила радянських воїнів.Поховано 125 чоловік	620	с. Козіївка , в центрі села	1943	місцева	пам'ятка історії
Будинок , в якому проходили наради партизан на чолі з Бубоном І.Я.	621	с. Козіївка , вул. Леніна , 5	1941 - 1945	місцева	пам'ятка історії
Будинок , в якому проходили наради підпільної групи Зінчука О.А.	629	с. Минійки , вул. Левади	1941 - 1945	місцева	пам'ятка історії
Пам'ятник воїнам – односельчанам	648	с. Минійки , в центрі	1941 - 1945	місцева	пам'ятка історії

Братська могила радянських воїнів. Поховано 134 чоловіка	661	с. Садове , східна околиця села, на кладовищі	1943	місцева	пам'ятка історії
Могила Митькіна Б.В. – Героя Радянського Союзу	662	с. Садове , в центрі села	1943	місцева	пам'ятка історії
Будинок , в якому проходили наради підпільників на чолі з Музикою М.О.	630	с. Слобідка , в приміщенні школи	Початок 20 століття	місцева	пам'ятка історії
Пам’ятник воїнам – односельчанам	664	с. Слобідка , в центрі села	1941 - 1945	місцева	пам'ятка історії
Братська могила радянських воїнів. Поховано 65 чоловік	665	с. Слобідка , в центрі села	1943	місцева	пам'ятка історії
Приміщення школи , де навчалась Мирончук Л.Л. – партизанка	631	с. Старосільці ,	30-ті роки 20 ст.	місцева	пам'ятка історії
Братська могила радянських воїнів. Поховано 26 чоловік	675	с. Старосільці , в центрі села	1943	місцева	пам'ятка історії
Братська могила радянських воїнів. Поховано 10 чоловік	679	с. Торчин , в центрі села	1943	місцева	пам'ятка історії
Група братських могил радянських воїнів. (3) Поховано 56 чоловік	680	с. Торчин , на кладовищі	1943	місцева	пам'ятка історії
Пам’ятник воїнам – односельчанам	2118	с. Торчин , біля сільради	1941 - 1945	місцева	пам'ятка історії
Братська могила радянських воїнів. Поховано 17 воїнів	681	с. Травневе, в центрі села, біля школи	1943	місцева	пам'ятка історії
Будинок , в якому проходили засідання підпільної групи на чолі з Піровим Ф.	628	с. Травневе	20-ті роки 20 ст.	місцева	пам'ятка історії
поселення	576	с. Городське в центрі села, лівий берег р. Тетерів, урочище “Червона гора”	III тис.до н.е. (трипілля)	місцева	пам'ятка археології
городище	580	с. Минійки південна околиця села	IX-XII ст.н.е.	місцева	пам'ятка археології
поселення	3107	с. Кам’яний Брід за 45-60 м на схід від села, лівий берег р. Бистріївка	I тис.до н.е.	місцева	пам'ятка археології
поселення	3108	с. Кам’яний Брід за 0,2-0,3 км на схід від села, лівий берег р. Бистріївка	II-I тис.до н.е., X-XIII ст., XVI-XVIII ст.	місцева	пам'ятка археології
поселення	3109	с. Кам’яний Брід за 0,4-0,5 км на схід від села, лівий берег р. Бистріївка	II-I тис.до н.е.	місцева	пам'ятка археології
поселення	3110	с. Кам’яний Брід за 0,7-0,8 км на схід від села, лівий берег р. Бистріївка	II-I тис.до н.е.	місцева	пам'ятка археології
поселення	3111	с. Кам’яний Брід за 1,1-1,2 км на схід від села, лівий берег р. Бистріївка	II-I тис.до н.е.	місцева	пам'ятка археології
поселення	3112	с. Кам’яний Брід за 1,2-1,3 км на схід від села лівий берег р. Бистріївка	II-I тис.до н.е.	місцева	пам'ятка археології
поселення	3113	с. Кам’яний Брід за 1,5-1,6 км на схід, біля урочища “Попова долина”, лівий берег р. Бистріївка	VII-V ст.до н .е. XVI-XVIII ст.	місцева	пам'ятка археології
поселення	3114	с. Кам’яний Брід за 1,5 км на схід від села, правий берег р. Бистріївка	II-I тис.до н.е.	місцева	пам'ятка археології
поселення	3115	с. Кам’яний Брід за 0,9-1 км на схід від села, правий берег р. Бистріївка	II-I тис.до н.е.	місцева	пам'ятка археології
городище	3116	с. Кам’яний Брід південно-східна частина села, правий берег р. Бистріївка	I тис.до н.е. XII-XIII ст.	місцева	пам'ятка археології
поселення	3117	с. Кам’яний Брід в центрі села, за 0,2-0,3 км на північний схід від магазину, на місці, колгоспної	XII-XIII ст. XVI-XVIII ст.	місцева	пам'ятка археології
поселення	3118	с. Кам’яний Брід північна частина села, по дорозі на с.Торчин, лівий берег струмка	XII-XIII ст.	місцева	пам'ятка археології
поселення	3119	с. Кам’яний Брід за 0,6-0,7 км на південний захід від села, біля Миківського кар’єру, правий	I тис.до н.е., XII-XIII ст. XVI-XVIII ст.	місцева	пам'ятка археології
поселення	3120	с. Кам’яний Брід за 0,6 км на південний захід від села , правий берег струмка Мика	XII-XIII ст.	місцева	пам'ятка археології
поселення	3121	с. Кам’яний Брід за 0,1-0,2 км на південний захід від села, правий берег р. Бистріївка	палеоліт II-I тис.до н.е.	місцева	пам'ятка археології

поселення	3122	с. Кам’яний Брід південно-західна околиця села, правий берег р. Бистріївка	І тис.до н.е.	місцева	пам'ятка археології
поселення	3123	с. Кам’яний Брід за 1,6 км на північний схід від села, правий берег р. Верхолужжя	І тис.до н.е.	місцева	пам'ятка археології
поселення	3124	с. Кам’яний Брід за 1,8 км на північний схід від східної околиці села, лівий берег р. Верхолужжя	ІІ-І тис.до н.е.	місцева	пам'ятка археології
поселення	3125	с. Кам’яний Брід за 1,5-1,6 км на північний схід від східної околиці села, лівий берег р. Верхолужжя	ІІ-І тис.до н.е.	місцева	пам'ятка археології
поселення	3126	с. Кам’яний Брід за 1,5 км на північ від східної околиці села, лівий берег р. Верхолужжя (пункт	ІІ-І тис.до н.е., ХУІ-ХУІІІ ст.	місцева	пам'ятка археології
поселення	3127	с. Кам’яний Брід за 1,6 км на північ від східної околиці села, лівий берег р. Верхолужжя (пункт	ІІ-І тис.до н.е.	місцева	пам'ятка археології
поселення	3128	с. Кам’яний Брід за 2,1 км на північний захід від західної околиці села, правий берег р. Руда	ІІ-І тис.до н.е.	місцева	пам'ятка археології
стоянка	3129	с. Кам’яний Брід за 0,1-0,2 км на схід від села , лівий берег р. Бистріївка	палеоліт	місцева	пам'ятка археології
поселення	3130	с. Торчин за 0,5-0,6 км на захід від південної околиці села, лівий берег р. Руда	І тис.до н.е. УІІ-У ст.до н.е.	місцева	пам'ятка археології
стоянка	3131	с. Козіївка за 0,2 км на захід від північно-західної околиці села і за 400 м на північ від дороги на	палеоліт	місцева	пам'ятка археології
поселення	3349	с. Гуменники за 1-1,2 км на схід від села,правий берег р. Мика	ІІІ тис. до н.е.	місцева	пам'ятка археології
поселення	3350	с. Садове за 750-800 м на південний схід від села, лівий берег р. Мика	І тис. до н.е.	місцева	пам'ятка археології
поселення	3351	с. Травневе за 350 м на південний захід від західної околиці села, лівий берег р. Мика	І тис. до н.е., ХІІ-ХІІІ ст.	місцева	пам'ятка археології
поселення	3352	с. Травневе за 500-560 м на південний захід від села, правий берег р. Мика	бронзовий вік ХУІ-ХУІІІ ст.	місцева	пам'ятка археології
поселення	3353	с. Травневе за 250-300 м на південний захід від села, правий берег р. Мика	бронзовий вік ХІІ-ХІІІ ст.	місцева	пам'ятка археології
поселення	3354	с. Травневе за 250 м на північний схід від села, лівий берег р. Мика	І-ІІ ст. н.е. ХУІ-ХУІІІ ст.	місцева	пам'ятка археології
поселення	3355	с. Травневе за 400-450 м на північний схід від села, лівий берег р. Мика	І-ІІ ст. н.е.	місцева	пам'ятка археології
поселення	3356	с. Минійки за 1-1,1 км на північний схід від села, правий берег р. Мика	бронзовий вік І тис.до н.е. ХУІ-ХУІІІ ст.	місцева	пам'ятка археології
курганна група	3376	с. Гуменники за 500-550 м на схід від села і за 200-250 м на південь від русла річки, правий берег р.	бронзовий вік	місцева	пам'ятка археології
Городища літописного міста Городеська (3)	060008-Н	с. Городське	ІІІ тисячоліття до нашої ери, ІХ - ХІІІ століття	національного значення	пам'ятка археології
Поселення багатошарове Торчин-1	3915-Жт	с. Торчин, за 700 м на північний схід від с. Торчин, за 70 м на південний захід від автодороги	ІІ - І тис. до н.е., ХІ - ХІІ ст., ХVІ – ХVІІ ст.	місцева	Пам’ятка археології
Церква Різдва Богородиці	96	с. Старосільці, вул.40 років Перемоги, 21	кінець ХVІІІ ст.	місцева	пам'ятка архітектури
Миколаївська церква	98	с. Слобідка, вул. Корольова	кінець ХІХ ст., 1895 р.	місцева	пам'ятка архітектури
Церква та келії Тригірського Троїцького монастиря	1100	с. Тригір'я	ХVІІІ-ХІХ ст.	національного значення	пам'ятка архітектури
Братська могила радянських воїнів, які загинули за визволення села	398	с. Буки, в центрі села.	1944р.	місцева	пам'ятка історії
Пам’ятник воїнам-односельчанам, загиблим у роки Другої світової війни	1549	с. Буки, біля Будинку культури	1941 - 1945	місцева	пам'ятка історії
Братська могила радянських воїнів, серед яких Герой радянського Союзу Іванов М.К.	401	с. Висока Піч, в центрі села	1943 - 1944р.р.	місцева	пам'ятка історії
Пам’ятник воїнам-односельчанам	402	с. Висока Піч, біля клубу	1941 - 1945р.р.	місцева	пам'ятка історії
Пам’ятник воїнам-танкістам	3094	с. Висока Піч	1941 - 1945	місцева	пам'ятка історії

Братська могила радянських воїнів. Поховано 5 чоловік	414	с. Дениші , в центрі села	1944	місцева	пам'ятка історії
Братська могила радянських воїнів. Поховано 39 чоловік	415	с. Дениші , в центрі села	1944	місцева	пам'ятка історії
Пам’ятник воїнам – односельчанам	416	с. Дениші , в центрі села	1941 - 1945	місцева	пам'ятка історії
Братська могила радянських воїнів. Поховано 20 чоловік	426	с. Корчак , в центрі	1944	місцева	пам'ятка історії
Група (3) братських могил радянських воїнів. Поховано 30 чоловік	443	с. Нова Рудня , південна околиця села	1944	місцева	пам'ятка історії
Група (3) братських могил радянських воїнів. Поховано 102 чоловіка	441	с. Нова Рудня , західна околиця села	1944	місцева	пам'ятка історії
Братська могила радянських воїнів. Поховано 58 чоловік	1550	с. Перлявка , біля клубу	1944	місцева	пам'ятка історії
Братська могила радянських воїнів та памятник воїнам-односельчанам. Поховано 9 чоловік	449	с. Покостівка , біля магазину	1941 - 1945	місцева	пам'ятка історії
Могила Линь М.А. – партизанки	2559	с. Покостівка	1941 - 1945	місцева	пам'ятка історії
Братська могила радянських воїнів. Поховано 8 чоловік	451	с. Руденька , біля лісопильного заводу	1944	місцева	пам'ятка історії
Братська могила радянських воїнів та пам’ятник воїнам-односельчанам. Поховано 26 чоловік	2055	с. Рудня-Пошта , в центрі села	1943 1941-1945	місцева	пам'ятка історії
Група (2) братських та індивідцуальних (1) могил радянських воїнів (могила Соснова Ф.Ю.- старшого лейтенанта) та	463	с. Старошийка , в центрі села	1943	місцева	пам'ятка історії
Братська могила радянських воїнів. Поховано 40 чоловік	470	с. Тетерівка , на кладовищі	1944	місцева	пам'ятка історії
Братська могила радянських воїнів. Поховано 45 чоловік	473	с. Улянівка , біля школи	1944	місцева	пам'ятка історії
поселення	357	с. Буки за 3 км на північ від села, біля хут. Бодарицька, правий берег р. Бобрівка	УІІ-УІІІ ст.н.е.	місцева	пам'ятка археології
поселення	358	с. Буки за 0,8-1 км на північ від села, правий берег р. Бобрівка	Х-ХІІ ст.	місцева	пам'ятка археології
поселення	362	с. Дениші східна околиця села, лівий берег р. Тетерева	УІ-УІІ ст.н.е.	місцева	пам'ятка археології
курганна група	363	с. Дениші за 2,3-2,5 км на захід від села, лівий берег р. Бобрівка, урочище “Циганські ліски”	Х-ХІІІ ст.	місцева	пам'ятка археології
поселення	366	с. Дениші за 100м на захід від північно-західної околиці села, правий берег струмка	УІ-УІІІ ст.н.е.	місцева	пам'ятка археології
поселення і могильник	367 (367 а, 367 б)	с. Корчак південно-східна околиця села, лівий берег р. Тетерів	У-УІІ ст.н.е.	місцева	пам'ятка археології
кургани	368	с. Буки за 1,4 км на північ, у лісі, лівий берег р. Бобрівка	ІХ-ХІІ ст.	місцева	пам'ятка археології
поселення	372	с. Перлявка північно-західна околиця села, лівий берег р. Тетерева	УІ-УІІ ст.н.е.	місцева	пам'ятка археології
поселення	382	с. Тетерівка за 4 км на захід від західно- південної околиці села, лівий берег р. Гнилоп’ять	У-ІХ ст.н.е.	місцева	пам'ятка археології
поселення	385	с. Тетерівка правий берег р. Гнилоп’ять	епоха бронзи	місцева	пам'ятка археології
поселення	388	с. Тетерівка за 0,8-1 км на південь від села лівий берег р. Гнилоп’ять	неоліт	місцева	пам'ятка археології
поселення	390	с. Тетерівка (колишнє с. Шумськ) за 3,6-3,8 км на південний захід від села, правий берег р.	УІІІ-ІХ ст.н.е.	місцева	пам'ятка археології
поселення	391	с. Тетерівка (колишнє с. Шумськ) за 3,4-3,6 км на південний захід від села, лівий берег р.	неоліт	місцева	пам'ятка археології
поселення	392	с. Тетерівка за 3,6-3,8 км на південний захід від села, лівий берег р. Гнилоп’ять (полігон)	епоха бронзи	місцева	пам'ятка археології
поселення	389	с. Ульянівка за 1,5 км на південний захід від села, правий берег р. Бобрівка	УІ-УІІ ст.н.е.	місцева	пам'ятка археології

поселення	2717	с. Корчак за 1,2-1,5 км на південний захід від села, правий берег р. Тетерева	неоліт	місцева	пам'ятка археології
поселення	2718	с. Корчак-Дениші лівий берег р. Тетерева, урочище "Попова гора"	1 пол. I тис.до н.е.	місцева	пам'ятка археології
поселення	2721	с. Дениші за 1,9 км на схід від села (хутір Хижанки), лівий берег р. Тетерева	1 пол.I тис.до н.е.	місцева	пам'ятка археології
поселення	2722	с. Дениші за 1,7 км на північний схід від села (хутір Хижанки), лівий берег струмка	1 пол. I тис.до н.е.	місцева	пам'ятка археології
поселення	2723	с. Тетерівка за 3,6-3,7 км на південний захід від села, лівий берег р. Гнилоп'ять (полігон)	УІ-УІІ ст.н.е.	місцева	пам'ятка археології
поселення	2933	с. Тетерівка за 270 м на південний схід від Звіроферми, лівий берег струмка	I тис.до н.е.	місцева	пам'ятка археології
поселення	2953	с. Дениші за 560 м на схід від південно-східної околиці села, лівий берег р. Тетерева	I тис.до н.е. УІ-УІІ ст.н.е.	місцева	пам'ятка археології
поселення	2964	с. Тетерівка за 3,2 км на південь від південно-західної околиці села (Звіроферма), правий берег р.	I тис.до н.е.	місцева	пам'ятка археології
поселення	3339	с. Ульянівка південно-західна околиця села, лівий берег р. Бобрівка	УІ-УІІ ст.н.е.	місцева	пам'ятка археології
Братська могила радянських воїнів.Кількість похованих невідома	437	с. Глибочок , на кладовищі	1941 - 1945	місцева	пам'ятка історії
Могила Войцехівського В.І. – партизана	2560	с. Глибочок (2,5 км на північ)	1943	місцева	пам'ятка історії
кургани	361	с. Глибочок за 2,5 км на південний захід від села, урочище "Могили"		місцева	пам'ятка археології
поселення	3340	с. Буки за 2,5-3 км на північ від села, лівий берег р. Бобрівка	УІІ-УІІІ ст.н.е.	місцева	пам'ятка археології
Братська могила мирних жителів, загиблих від рук німецько-нацистських загарбників. Поховано 8 чоловік	2109	с. Горіхове, в центрі села	1943	місцева	пам'ятка історії
Пам'ятник спаленим селам	3106	с. Горіхове	1941 -1945	місцева	пам'ятка історії
Братська могила жертв нацизму. Поховано 9 осіб	2108	с. Машина , в центрі села	1943	місцева	пам'ятка історії
Братська могила радянських воїнів. Поховано 16 чоловік	653	с. Осиковий Копець, біля школи	1943	місцева	пам'ятка історії
Памятник воїнам – односельчанам	2110	с. Розкидайлівка , східна околиця села	1941 - 1945	місцева	пам'ятка історії
Братська могила жертв нацизму. Поховано 70 чоловік	660	с. Рудня, в центрі села	1943	місцева	пам'ятка історії
Братська могила радянських воїнів. Кількість похованих невідома	592	с. Смолівка , на кладовищі	1941 - 1945	місцева	пам'ятка історії
Братська могила партизанської сім'ї Канарського А.Я.	600	с. Смолівка , на кладовищі	1941- 1945	місцева	пам'ятка історії
Братська могила радянських воїнів. Поховано 24 чоловіка	666	с. Смолівка , північна околиця села	1943	місцева	пам'ятка історії
Пам'ятник воїнам – односельчанам	2119	с. Трикопці, в центрі села, біля клубу	1941 - 1945	місцева	пам'ятка історії
Братська могила радянських воїнів та пам'ятник воїнам – односельчанам. Поховано 99 чоловік	682	с. Харитонівка , в центрі села	1943 1941 - 1945	місцева	пам'ятка історії
Братська могила радянських воїнів та пам'ятник воїнам – односельчанам. Поховано 19 чоловік	687	с. Шахворостівка , північна околиця села, біля школи	1943	місцева	пам'ятка історії
поселення	3357	с. Харитонівка за 150-200 м на північний схід від села, правий берег р. Тетерева	I тис. до н.е.	місцева	пам'ятка археології
поселення	3358	с. Харитонівка східна частина села, на захід від вул. Зарічна, правий берег р. Ів'янка	неоліт	місцева	пам'ятка археології
Церква Марії Магдалини	97	с. Харитонівка, вул. Перемоги, 19 А (вул.8 Березня)	початок ХХ ст.	місцева	пам'ятка архітектури

Preferred by Nature™

FSC™

Preferred by Nature OÜ hereby confirms that
the Forest Management and Chain of Custody system of

SFE "Forests of Ukraine", Branch "Korostyshiv Forestry"

Promyslova, 9
Mamryn, Zhytomyrska oblast, Zhytomyrskyi raion 12525
Ukraine

has been assessed and certified as meeting the requirements of
FSC-STD-40-004 V3-1; FSC-STD-50-001 V2-1 EN; FSC-STD-UKR-01-2019 V 1-0

The certificate is valid from 11 July 2022 to 10 July 2027
Certificate version date: 16 April 2024

Scope of certificate
Certificate type: Single Forest Management and Chain of Custody

Certificate registration code
NC-FM/COC-024289

FSC License Code
FSC-C127926

Justinas Janulaitis
Management board member
Filosoofi 31, Tartu
Estonia

Specific information regarding products and sites is listed in the appendix(es) of this certificate. The validity and exact scope covered by this certificate shall always be verified at www.info.fsc.org.

FSC™ accredited certification body (FSC™ A000535) | The mark of responsible forestry | www.ic.fsc.org

This certificate itself does not constitute evidence that particular product supplied by the certificate holder is FSC™ certified [or FSC Controlled Wood]. Products offered, shipped or sold by the certificate holder can only be considered covered by the scope of this certificate when the required FSC claim is clearly stated on invoices and shipping documents. The physical printed certificate remains the property of Preferred by Nature OÜ and shall be returned upon request.

Preferred by Nature™

Annex A: Scope of SFE "Forests of Ukraine", Branch "Korostyshiv Forestry"
FSC™ Forest Management and Chain of Custody Certificate
NC-FM/COC-024289

Product Type	Trade Name	Output FSC Claims
W1.1	Roundwood (logs)	FSC 100%
W1.2	Split fuelwood	FSC 100%
W1.2	Fuel wood	FSC 100%
W1.3	Twigs	FSC 100%
W10.3	Pallets and skids	FSC 100%
W11.5.2	Parquet flooring	FSC 100%
W11.5.3	Plank flooring	FSC 100%
W19	Other wood products n.e.c.	FSC 100%
W3.1	Wood chips	FSC 100%
W3.2	Sawdust	FSC 100%
W3.3	Wood shavings	FSC 100%
W5.1	Flitches and boules	FSC 100%
W5.2	Solid wood boards	FSC 100%
W5.3	Beams	FSC 100%
W5.4	Planks	FSC 100%

This certificate itself does not constitute evidence that particular product supplied by the certificate holder is FSC™ certified [or FSC Controlled Wood]. Products offered, shipped or sold by the certificate holder can only be considered covered by the scope of this certificate when the required FSC claim is clearly stated on invoices and shipping documents. The physical printed certificate remains the property of Preferred by Nature OÜ and shall be returned upon request.

Preferred by Nature™

Annex A: Scope of SFE "Forests of Ukraine", Branch "Korostyshiv Forestry"
FSC™ Forest Management and Chain of Custody Certificate
NC-FM/COC-024289

Product Type	Trade Name	Output FSC Claims
W5.5	Poles and piles	FSC 100%
W5.6	Railway ties, not impregnated	FSC 100%
W5.7	Raw wood for parquet flooring	FSC 100%
W5.8	Slabs and edgings	FSC 100%
W6.1	Dimensional lumber, finished	FSC 100%
W6.2	Non-dimensional timber and lumber	FSC 100%
W6.3	Boards, finished	FSC 100%

Preferred by Nature™

This certificate itself does not constitute evidence that particular product supplied by the certificate holder is FSC™ certified [or FSC Controlled Wood]. Products offered, shipped or sold by the certificate holder can only be considered covered by the scope of this certificate when the required FSC claim is clearly stated on invoices and shipping documents. The physical printed certificate remains the property of Preferred by Nature OÜ and shall be returned upon request.

Аркуш 1

ФОНД РУБОК ГОЛОВНОГО КОРИСТУВАННЯ на період з 2024 по 2033 рік

Філія "Коростишівське лісове господарство" ДП "Ліси України"

Андрушівське лісництво

Квартал	Виділ, підвиділ	Площа, га	Проектується			Ярус	Склад насадження	Вік, років	Клас боніте-ту, тип лісу (ТЛУ)	Повнота	Висота, м	Діаметр, см	Запас на виділі, тис. куб.м	Запас, що вирубується тис. куб.м	%% ділових дерев	Запас на 1 га, куб.м	Схил		Додаткові відомості: наявність підросту, інформація про підсочку, відвід в рубку
			Рік рубки (п'ятиріччя)	Спосіб лісовідновлення	РТК												Експозиція	Крутизна	
							Рекреаційно-оздоровчі ліси												
							ГОСПОДАРСЬКА ЧАСТИНА Рекреаційно-оздоровчі ліси з обмеж. режимом корист.на рівнині - 7												
							СУЦІЛЬНІ РУБКИ - 1												
							ГОСПОДАРСЬКА СЕКЦІЯ Соснова - 2												
							СТИГЛІ НАСАДЖЕННЯ												
13	3	15.8			1	9СЗ	101	1	0.66	29.5	48	6.79	6.79	90	430			
						1ДЗ	101	С2ГДС		26.5	34			70				
42	8	1.0			1	8СЗ	108	2	0.52	25.5	52	0.28	0.28	85	275			
						2ДЗ	75	С3ГДС		24.0	28			60				
55	9	0.5			1	7СЗ	126	2	0.62	26.5	64	0.17	0.17	50	345			
						3ДЗ	86	С2ГДС		26.5	34			40				
95	19.1	0.3			1	9СЗ	111	1	0.52	30.5	42	0.10	0.10	75	345			
						1ДЗ	111	С2ГДС		25.5	30			50				
95	27	0.5			1	10СЗ	111	1	0.40	29.5	38	0.14	0.14	70	270			
								С2ГДС										
96	16	1.0			1	9СЗ	111	1	0.35	29.5	46	0.22	0.22	75	220			
						1ДЗ	111	С2ГДС		24.5	38			45				
97	11	1.9			1	9СЗ	116	1	0.61	30.5	38	0.77	0.77	80	405			
						1ДЗ	116	С2ГДС		26.5	32			50				
99	21	2.0			1	10СЗ	111	1	0.56	29.5	42	0.76	0.76	75	380			
								С2ГДС										
99	24	0.2			1	10СЗ	111	1	0.56	29.5	38	0.08	0.08	75	380			
								С2ГДС										
100	3	9.7			1	10СЗ	106	1	0.61	29.5	38	3.98	3.98	75	410			
								С2ГДС										
100	4	5.6			1	10СЗ	101	1	0.57	29.5	38	2.13	2.13	75	380			
								С2ГДС										
100	6	1.1			1	10СЗ	112	1	0.56	29.5	38	0.42	0.42	80	380			
								С2ГДС										
100	8	1.8			1	10СЗ	112	1	0.56	29.5	38	0.68	0.68	80	380			
								С2ГДС										
101	22	5.2			1	10СЗ	106	1	0.51	29.5	38	1.79	1.79	75	345			
								С2ГДС										
101	23	2.9			1	10СЗ	101	1	0.31	27.5	38	0.55	0.55	70	190			
								С2ГДС										
102	1	9.3			1	10СЗ	116	1	0.51	29.5	38	3.21	3.21	80	345			
								С2ГДС										
102	1.3	6.1			1	10СЗ	114	1	0.55	29.1	36	2.21	2.21	80	363			
								С2ГДС										
102	2	3.0			1	10СЗ	101	1	0.61	29.5	38	1.23	1.23	80	410			
								С2ГДС										
102	3	0.9			1	10СЗ	101	1	0.40	29.5	38	0.24	0.24	75	270			
								С2ГДС										
102	9	1.5			1	10СЗ	101	1	0.46	27.5	34	0.43	0.43	80	285			
								С2ГДС										
Разом																			
		70.3										26.18	26.18						

Філія "Коростишівське лісове господарство" ДП "Ліси України"
Андрушівське лісництво

Квартал	Виділ, підвиділ	Площа, га	Проектується			Ярус	Склад насадження	Вік, років	Клас бонітету, тип лісу (ТЛУ)	Повнота	Висота, м	Діаметр, см	Запас на виділі, тис. куб.м	Запас, що вирубується тис. куб.м	%% ділових дерев	Запас на 1 га, куб.м	Схил		Додаткові відомості: наявність підросту, інформація про підсочку, відвід в рубку
			Рік рубки (п'ятиріччя)	Спосіб лісовідновлення	РТК												Експозиція	Крутизна	
							ПРИСТИГАЮЧІ НАСАДЖЕННЯ												
9	9	0.5				1	10СЗ	96	1 С2ГДС	0.62	28.5	42	0.20	0.20	90	400			
9	11	1.5				1	7СЗ	96	1А	0.72	30.7	48	0.72	0.72	90	482			
							2ЯЛЕ	96	С3ГДС		30.5	46			80				
							1ДЗ	96			22.5	28			65				
10	16	1.3				1	8СЗ	94	1	0.64	28.5	42	0.43	0.43	90	328			
							1ДЗ	94	С2ГДС		26.5	38			65				
							1ГЗ	64			16.9	18			40				
10	18	0.3				1	6СЗ	95	1	0.62	28.0	38	0.09	0.09	85	300			
							2ДЗ	95	С2ГДС		25.5	34			65				
							2АКБ	65			24.0	30			30				
12	2	0.9				1	10СЗ	96	1А С2ГДС	0.71	30.7	42	0.45	0.45	90	504			
12	4	2.0				1	8СЗ	94	1	0.72	29.7	42	1.01	1.01	90	504			
							2ЯЛЕ	94	С2ГДС		28.5	42			90				
12	6	6.4				1	10СЗ	96	1 С2ГДС	0.71	29.5	42	3.07	3.07	90	480			
13	2	5.3				1	8СЗ	96	1	0.71	30.0	44	2.36	2.36	90	445			
							2ДЗ	96	С2ГДС		25.5	32			65				
13	5	2.5				1	8СЗ	96	1	0.57	30.0	44	0.91	0.91	85	365			
							2ДЗ	96	С2ГДС		26.5	34			65				
13	7	4.7				1	6СЗ	96	1	0.64	27.5	42	1.39	1.39	90	295			
							3ДЗ	96	С2ГДС		25.5	32			60				
							1ГЗ	46			16.0	18			30				
14	3	0.2				1	10СЗ	96	1 С2ГДС	0.62	28.5	38	0.08	0.08	90	400			
15	11	1.6				1	10СЗ	94	1 С2ГДС	0.70	28.5	42	0.72	0.72	90	449			
29	13	3.3				1	8СЗ	96	1	0.71	27.5	38	1.29	1.29	85	390			
							1ДЗ	96	С2ГДС		23.5	28			65				
							1ЛПД	76			22.0	26			50				
36	1	4.9				1	7СЗ	94	1А	0.72	31.0	42	2.18	2.18	80	445			
							2ДЗ	94	С2ГДС		27.5	34			50				
							1ЛПД	94			23.5	28			30				
36	7	2.2				1	8СЗ	94	1А	0.71	31.0	42	1.02	1.02	85	465			
							2ДЗ	94	С2ГД		26.5	34			50				
36	8	9.4				1	7СЗ	94	1А	0.66	31.0	42	4.00	4.00	80	425			
							3ДЗ	94	С2ГДС		27.5	34			50				
40	14	4.0				1	5СЗ	96	1А	0.71	32.0	38	1.80	1.80	80	450			
							5ДЗ	96	С2ГДС		28.5	32			60				
87	5	1.1				1	8СЗ	96	1	0.50	29.5	34	0.28	0.28	80	255			
							2ДЗ	56	С2ГДС		17.0	20			50				
87	11	1.0				1	10СЗ	96	1А С2ГД	0.51	30.7	38	0.36	0.36	80	359			
88	4	3.5				1	9СЗ	93	1А	0.51	29.9	52	1.15	1.15	80	329			
							1ДЗ	93	С2ГДС		23.5	28			50				

Аркуш 3

Філія "Коростишівське лісове господарство" ДП "Ліси України"
Андрушівське лісництво

Квартал	Виділ, підвиділ	Площа, га	Проектується: Рік рубки (п'ятиріччя)	Проектується: Спосіб лісовідновлення	Проектується: РТК	Ярус	Склад насадження	Вік, років	Клас бонітету, тип лісу (ТЛУ)	Повнота	Висота, м	Діаметр, см	Запас на виділі, тис. куб.м	Запас, що вирубується тис. куб.м	%% ділових дерев	Запас на 1 га, куб.м	Схил: Експозиція	Схил: Крутизна	Додаткові відомості: наявність підросту, інформація про підсочку, відвід в рубку
89	5	3.0				1	10СЗ	99	1А С2ГДС	0.61	30.5	38	1.29	1.29	85	430			
89	7	4.2				1	10СЗ	96	1А С2ГДС	0.61	30.7	38	1.82	1.82	85	434			
93	12	3.6				1	10СЗ	98	1 С2ГДС	0.61	29.5	34	1.48	1.48	80	410			
95	5	2.0				1	8СЗ	92	1А	0.52	30.0	38	0.62	0.62	80	310			
							2ДЗ	92	С2ГДС		22.5	28			50				
95	8	1.4				1	9СЗ	93	1А	0.51	29.9	38	0.46	0.46	80	329			
							1ДЗ	93	С2ГДС		23.5	28			50				
97	3	0.3				1	10СЗ	96	1 С2ГДС	0.51	29.5	34	0.10	0.10	85	345			
97	9	0.6				1	10СЗ	96	1 С2ГДС	0.61	29.5	38	0.25	0.25	75	410			
97	12	3.8				1	10СЗ	96	1 С2ГДС	0.47	29.5	38	1.20	1.20	85	315			
97	16	2.2				1	10СЗ	96	1А С2ГДС	0.61	30.7	38	0.95	0.95	85	434			
97	19	1.5				1	10СЗ	93	1А С2ГДС	0.52	29.9	34	0.53	0.53	85	353			
100	2	7.5				1	10СЗ	96	1 С2ГДС	0.51	29.5	38	2.59	2.59	80	345			
101	2	1.4				1	10СЗ	93	1А С2ГДС	0.62	31.0	44	0.62	0.62	80	440			
101	4	1.0				1	9СЗ	96	1	0.61	27.5	34	0.36	0.36	85	357			
							1ДЗ	96	С2ГДС		22.5	28			50				
101	7	1.7				1	8СЗ	96	1	0.66	29.5	38	0.67	0.67	85	395			
							1ДЗ	96	С2ГДС		24.5	30			50				
							1ВЛЧ	96			23.0	26			50				
101	15	1.6				1	10СЗ	93	1А В2ДС	0.57	29.9	38	0.62	0.62	80	388			
101	18	0.7				1	10СЗ	92	1 В2ДС	0.67	28.8	34	0.31	0.31	80	436			
101	21	2.3				1	10СЗ	93	1 В2ДС	0.67	28.6	44	0.99	0.99	80	432			
Разом		95.4											38.37	38.37					
Разом по господарській секції		165.7											64.55	64.55					
ГОСПОДАРСЬКА СЕКЦІЯ Ялина похідна - 14 СТИГЛІ НАСАДЖЕННЯ																			
12	10	0.8				1	9ЯЛЕ	94	1	0.64	28.5	42	0.38	0.38	90	480			
							1ДЗ	94	С3ГДС		25.5	32			60				
13	8	0.5				1	10ЯЛЕ	74	1А С2ГДС	0.62	27.0	34	0.23	0.23	90	459			
15	9	0.5				1	6ЯЛЕ	96	1	0.61	29.5	42	0.18	0.18	85	350			

Аркуш 4

Філія "Коростишівське лісове господарство" ДП "Ліси України"
Андрушівське лісництво

Квартал	Виділ, підвиділ	Площа, га	Проектується: Рік рубки (п'ятиріччя)	Проектується: Спосіб лісовідновлення	Проектується: РТК	Яр ус	Склад насадження	Вік, років	Клас бонітету, тип лісу (ТЛУ)	Повнота	Висота, м	Діаметр, см	Запас на виділі, тис. куб.м	Запас, що вирубується тис. куб.м	%% ділових дерев	Запас на 1 га, куб.м	Схил: Експозиція	Схил: Крутизна	Додаткові відомості: наявність підросту, інформація про підсочку, відвід в рубку
							3ДЗ	96	С3ГДС		26.5	34			65				
							1ГЗ	55			19.0	20			40				
16	2	1.0				1	6ЯЛЕ	76	1А	0.68	28.0	42	0.46	0.46	90	459			
							2СЗ	76	С3ГДС		28.0	44			90				
							2ДЗ	76			27.0	34			60				
21	2	0.1				1	10ЯЛЕ	70	1А С2ГДС	0.68	26.0	32	0.05	0.05	80	478			
23	13	0.4				1	8ЯЛЕ	61	1А	0.65	25.5	26	0.15	0.15	80	380			
							1СЗ	61	С2ГД		27.5	32			80				
							1ЯВ	61			19.0	22			50				
26	4	2.3				1	10ЯЛЕ	67	1 С3ГДС	0.43	24.0	28	0.62	0.62	85	268			
26	4.3	0.4				1	10ЯЛЕ	67	1 С3ГДС	0.41	23.6	26	0.10	0.10	85	251			
27	12	0.4				1	4ЯЛЕ	66	1А	0.62	25.1	30	0.11	0.11	85	285			
							4ГЗ	66	Д2ГД		23.0	28			40				
							2ДЗ	66			24.0	30			65				
27	13	0.2				1	10ЯЛЕ	65	1 С3ГДС	0.70	23.0	28	0.08	0.08	80	414			
34	2	7.7				1	4ЯЛЕ	76	1А	0.63	27.0	38	2.39	2.39	85	310			
							4ДЗ	76	С2ГД		24.0	30			65				
							2ЛПД	76			22.0	26			50				
39	2	0.6				1	9ЯЛЕ	70	1Б	0.43	31.5	34	0.22	0.22	80	359			
							1ДЗ	70	С2ГД		26.0	28			50				
40	12	1.1				1	5ЯЛЕ	91	1А	0.41	30.5	54	0.28	0.28	80	250			
							4ДЗ	91	С2ГД		26.5	32			50				
							1ЛПД	91			23.5	28			30				
42	4	1.2				1	4ЯЛЕ	94	1	0.51	27.5	38	0.34	0.34	85	285			
							6ДЗ	94	С2ГДС		25.5	32			65				
89	14	0.4				1	10ЯЛЕ	82	1 С2ГД	0.63	26.9	30	0.19	0.19	80	464			
90	3	0.4				1	10ЯЛЕ	65	1А С2ГД	0.44	25.3	28	0.12	0.12	80	296			
Разом																			
		18.0											5.90	5.90					
							ПРИСТИГАЮЧІ НАСАДЖЕННЯ												
29	8	0.5				1	9ЯЛЕ	54	1А	0.62	23.7	28	0.19	0.19	80	376			
							1СЗ	54	С3ГД		25.0	30			90				
Разом																			
		0.5											0.19	0.19					
Разом по господарській секції																			
		18.5											6.09	6.09					
							ГОСПОДАРСЬКА СЕКЦІЯ Дубова високостовбурна - 20												
							СТИГЛІ НАСАДЖЕННЯ												
51	4	5.8				1	7ДЗ	136	2	0.71	27.5	36	2.06	2.06	60	355			

Аркуш 5

Філія "Коростишівське лісове господарство" ДП "Ліси України"
Андрушівське лісництво

Квартал	Виділ, підвиділ	Площа, га	Проектується: Рік рубки (п'ятиріччя)	Проектується: Спосіб лісовідновлення	Проектується: РТК	Ярус	Склад насадження	Вік, років	Клас бонітету, тип лісу (ТЛУ)	Повнота	Висота, м	Діаметр, см	Запас на виділі, тис. куб.м	Запас, що вирубується тис. куб.м	%% ділових дерев	Запас на 1 га, куб.м	Схил: Експозиція	Схил: Крутизна	Додаткові відомості: наявність підросту, інформація про підсочку, відвід в рубку
							2ЛПД	96	Д2ГД		25.5	30			30				
							1СЗ	136			28.5	46			70				
51	4.5	5.2				1	7ДЗ	136	2	0.80	28.2	44	2.06	2.06	30	396			
							3ЛПД	96	Д2ГД		25.2	28			5				
51	4.6	3.0				1	7ДЗ	136	2	0.80	28.2	44	1.19	1.19	30	396			
							3ЛПД	96	Д2ГД		25.2	28			5				
92	5	4.8				1	8ДЗ	157	2	0.65	27.0	44	1.34	1.34	50	280			
							1ЛПД	67	С2ГД		21.0	24			40				
							1ГЗ	67			20.0	22			40				
93	7	1.0				1	9ДЗ	136	3	0.50	25.5	40	0.20	0.20	50	200			
							1ГЗ	56	С2ГД		17.0	18			30				
95	18	2.1				1	10ДЗ	131	2 С2ГД	0.66	28.5	46	0.77	0.77	50	365			
95	22	2.9				1	10ДЗ	148	2 С2ГД	0.61	26.5	36	0.84	0.84	50	290			
96	9	2.8				1	9ДЗ	157	2	0.61	28.3	44	0.73	0.73	50	261			
							1ГЗ	47	Д2ГД		15.0	16			30				
96	15	2.1				1	10ДЗ	152	2 Д2ГД	0.60	27.0	44	0.61	0.61	50	290			
99	10	3.7				1	10ДЗ	131	2 С2ГД	0.61	27.5	36	1.13	1.13	50	305			
Разом																			
		33.4											10.93	10.93					
							ПРИСТИГАЮЧІ НАСАДЖЕННЯ												
39	9	0.4				1	8ДЗ	126	2	0.61	27.5	42	0.12	0.12	50	295			
							2ЛПД	96	Д2ГД		24.5	28			30				
40	24	1.8				1	8ДЗ	126	2	0.62	27.5	42	0.55	0.55	50	305			
							2ЛПД	96	С2ГД		25.5	30			30				
52	1	42.1				1	8ДЗ	126	2	0.60	26.5	36	11.79	11.79	60	280			
							2ЛПД	126	Д2ГД		25.5	36			30				
53	2	5.1				1	8ДЗ	126	2	0.52	27.5	36	1.28	1.28	60	250			
							2ЛПД	106	Д2ГД		24.5	28			30				
53	4	4.4				1	8ДЗ	126	2	0.61	27.5	36	1.30	1.30	50	295			
							2ЛПД	106	Д2ГД		24.5	32			30				
53	6	19.2				1	8ДЗ	126	2	0.71	28.5	36	7.39	7.39	50	385			
							1ЯЛЕ	126	ДЗГД		32.0	44			60				
							1ЛПД	106			26.5	32			30				
53	11	4.0				1	10ДЗ	126	2 Д2ГД	0.56	28.5	42	1.18	1.18	50	295			
98	2	4.8				1	10ДЗ	126	2 Д2ГД	0.55	26.5	36	1.25	1.25	50	260			
Разом																			
		81.8											24.86	24.86					
Разом по господарській секції																			
		115.2											35.79	35.79					

Аркуш 6

Філія "Коростишівське лісове господарство" ДП "Ліси України"
Андрушівське лісництво

Квартал	Виділ, підвиділ	Площа, га	Проектується: Рік рубки (п'ятиріччя)	Проектується: Спосіб лісовідновлення	Проектується: РТК	Ярус	Склад насадження	Вік, років	Клас бонітету, тип лісу (ТЛУ)	Повнота	Висота, м	Діаметр, см	Запас на виділі, тис. куб.м	Запас, що вирубується тис. куб.м	%% ділових дерев	Запас на 1 га, куб.м	Схил: Експозиція	Схил: Крутизна	Додаткові відомості: наявність підросту, інформація про підсочку, відвід в рубку
							ГОСПОДАРСЬКА СЕКЦІЯ Грабова - 29												
							СТИГЛІ НАСАДЖЕННЯ												
97	21	1.3				1	9ГЗ	72	1	0.76	23.0	26	0.36	0.36	30	275			
							1ДЗ	72	С2ГД		25.0	28			50				
Разом																			
		1.3											0.36	0.36					
							ПРИСТИГАЮЧІ НАСАДЖЕННЯ												
97	14	0.5				1	10ГЗ	55	1	0.76	21.0	26	0.11	0.11	30	225			
									С3ГД										
98	21	4.0				1	8ГЗ	55	1А	0.78	22.1	24	1.07	1.07	30	267			
							2ДЗ	75	Д2ГД		24.0	28			50				
Разом																			
		4.5											1.18	1.18					
Разом по господарській секції																			
		5.8											1.54	1.54					
							ГОСПОДАРСЬКА СЕКЦІЯ Ясенова - 35												
							ПРИСТИГАЮЧІ НАСАДЖЕННЯ												
2	16	1.0				1	8ЯЗ	75	1А	0.62	29.5	38	0.31	0.31	70	310			
							2ВГЛ	75	С3ГД		23.0	28			40				
Разом																			
		1.0											0.31	0.31					
Разом по господарській секції																			
		1.0											0.31	0.31					
							ГОСПОДАРСЬКА СЕКЦІЯ В'язова - 41												
							СТИГЛІ НАСАДЖЕННЯ												
23	17	1.0				1	5КЛЯ	51	2	0.66	19.5	22	0.18	0.18	30	177			
							3ЯЗЛ	51	С3ГД		19.5	26			40				
							1ЛПД	51			21.5	24			40				
							1КЛГ	51			19.5	22			40				
87	13	1.2				1	5ЯЗЛ	74	1А	0.68	28.5	34	0.40	0.40	50	337			
							4КЛГ	74	С2ГД		27.2	32			40				
							1ДЗ	74			26.0	30			50				
90	1	3.2				1	7ЯЗЛ	72	1А	0.68	28.5	32	1.04	1.04	50	325			
							2КЛГ	72	С2ГД		25.0	28			40				
							1ДЗ	72			26.0	28			50				
Разом																			
		5.4											1.62	1.62					
							ПРИСТИГАЮЧІ НАСАДЖЕННЯ												
11	4	0.3				1	10КЛЯ	40	3	0.57	14.5	18	0.03	0.03	10	88			
									С2ГДС										
Разом																			
		0.3											0.03	0.03					

Аркуш 7

Філія "Коростишівське лісове господарство" ДП "Ліси України"
Андрушівське лісництво

Квартал	Виділ, підвиділ	Площа, га	Проектується: Рік рубки (п'ятиріччя)	Проектується: Спосіб лісовідновлення	Проектується: РТК	Ярус	Склад насадження	Вік, років	Клас бонітету, тип лісу (ТЛУ)	Повнота	Висота, м	Діаметр, см	Запас на виділі, тис. куб.м	Запас, що вирубується тис. куб.м	%% ділових дерев	Запас на 1 га, куб.м	Схил: Експозиція	Схил: Крутизна	Додаткові відомості: наявність підросту, інформація про підсочку, відвід в рубку
Разом по господарській секції																			
		5.7											1.65	1.65					
ГОСПОДАРСЬКА СЕКЦІЯ Березова - 47																			
							СТИГЛІ НАСАДЖЕННЯ												
11	8	1.0				1	9БП	83	2	0.70	25.1	32	0.23	0.23	50	232			
							1ДЗ	51	С2ГДС		19.2	20			65				
11	8.2	0.5				1	9БП	87	2	0.70	25.3	32	0.12	0.12	50	236			
							1ДЗ	53	С2ГДС		19.6	20			65				
40	7	1.2				1	10БП	71	1	0.33	25.0	34	0.13	0.13	30	110			
									С2ГД										
42	5	1.5				1	5БП	61	2	0.76	20.0	24	0.31	0.31	50	208			
							5ВЛЧ	61	С3ГД		19.8	24			50				
Разом																			
		4.2											0.79	0.79					
							ПРИСТИГАЮЧІ НАСАДЖЕННЯ												
21	4	0.3				1	9БП	56	1	0.71	21.0	24	0.06	0.06	50	198			
							1ДЗ	56	С2ГД		22.3	26			65				
Разом																			
		0.3											0.06	0.06					
Разом по господарській секції																			
		4.5											0.85	0.85					
ГОСПОДАРСЬКА СЕКЦІЯ Осикова в надмірно зволож. лісорослинних умовах - 52																			
							СТИГЛІ НАСАДЖЕННЯ												
34	5	1.3				1	6ОС	71	1	0.62	27.0	34	0.33	0.33	20	250			
							3БП	71	С4ВЛЧ		23.0	28			50				
							1ГЗ	71			18.5	22			40				
Разом																			
		1.3											0.33	0.33					
Разом по господарській секції																			
		1.3											0.33	0.33					
ГОСПОДАРСЬКА СЕКЦІЯ Вільхова - 59																			
							СТИГЛІ НАСАДЖЕННЯ												
8	5	2.1				1	10ВЛЧ	66	1	0.80	22.6	26	0.63	0.63	50	298			
									С4ВЛЧ										
14	1	0.2				1	10ВЛЧ	96	2	0.71	24.0	28	0.06	0.06	50	295			
									С4ВЛЧ										
14	5	1.7				1	10ВЛЧ	76	2	0.61	24.5	30	0.45	0.45	50	265			
									С4ВЛЧ										
15	7	1.1				1	6ВЛЧ	86	2	0.62	25.5	34	0.31	0.31	50	285			
							3ДЗ	86	С4ВЛЧ		26.5	34			60				
							1ЛПД	86			23.5	30			40				

Філія "Коростишівське лісове господарство" ДП "Ліси України"
Андрушівське лісництво

Квартал	Виділ, підвиділ	Площа, га	Проектується: Рік рубки (п'ятиріччя)	Проектується: Спосіб лісовідновлення	Проектується: РТК	Ярус	Склад насадження	Вік, років	Клас бонітету, тип лісу (ТЛУ)	Повнота	Висота, м	Діаметр, см	Запас на виділі, тис. куб.м	Запас, що вирубується тис. куб.м	%% ділових дерев	Запас на 1 га, куб.м	Схил: Експозиція	Схил: Крутизна	Додаткові відомості: наявність підросту, інформація про підсочку, відвід в рубку
36	14	1.1				1	10ВЛЧ	101	2 С4ВЛЧ	0.25	25.0	32	0.12	0.12	50	110			
37	6	6.1				1	5ВЛЧ	61	1 С4ВЛЧ	0.73	22.0	26	1.40	1.40	50	230			
							5БП	61			22.0	26			50				
41	2	2.2				1	10ВЛЧ	101	2 С4ВЛЧ	0.40	26.0	32	0.43	0.43	40	195			
54	10	0.4				1	10ВЛЧ	96	2 С4ВЛЧ	0.61	26.0	32	0.12	0.12	50	295			
Разом																			
		14.9											3.52	3.52					
									ПРИСТИГАЮЧІ НАСАДЖЕННЯ										
1	16	0.5				1	10ВЛЧ	55	2 С4ВЛЧ	0.72	20.0	24	0.11	0.11	50	215			
54	3	0.4				1	10ВЛЧ	53	1А С4ВЛЧ	0.81	22.0	24	0.12	0.12	60	289			
55	4	0.8				1	10ВЛЧ	55	1 С4ВЛЧ	0.66	23.0	28	0.20	0.20	60	256			
55	6	0.8				1	10ВЛЧ	55	1 С4ВЛЧ	0.66	23.0	28	0.20	0.20	60	256			
Разом																			
		2.5											0.63	0.63					
Разом по господарській секції																			
		17.4											4.15	4.15					
									ГОСПОДАРСЬКА СЕКЦІЯ Тополева - 65										
									СТИГЛІ НАСАДЖЕННЯ										
13	12	0.2				1	10ТК	66	1Б С3ГДС	0.68	30.0	50	0.09	0.09	20	454			
27	5	0.3				1	10ТК	55	1Б Д3ГД	0.50	31.1	48	0.10	0.10	20	341			
87	15	0.4				1	6ТК	39	1В	0.53	23.5	34	0.08	0.08	30	210			
							2АКБ	39	С2ГД		20.0	20			30				
							2ОС	39			24.0	30			30				
Разом																			
		0.9											0.27	0.27					
Разом по господарській секції																			
		0.9											0.27	0.27					
Разом по способу рубок																			
		336.0											115.53	115.53					
Разом по господарській частині																			
		336.0											115.53	115.53					
Разом по категорії лісів																			

Аркуш 9

Філія "Коростишівське лісове господарство" ДП "Ліси України"
Андрушівське лісництво

Квартал	Виділ, підвиділ	Площа, га	Проектується: Рік рубки (п'ятиріччя)	Проектується: Спосіб лісовідновлення	Проектується: РТК	Ярус	Склад насадження	Вік, років	Клас бонітету, тип лісу (ТЛУ)	Повнота	Висота, м	Діаметр, см	Запас на виділі, тис. куб.м	Запас, що вирубується тис. куб.м	%% ділових дерев	Запас на 1 га, куб.м	Схил: Експозиція	Схил: Крутизна	Додаткові відомості: наявність підросту, інформація про підсочку, відвід в рубку
		336.0											115.53	115.53					
							Захисні ліси												
							ГОСПОДАРСЬКА ЧАСТИНА Захисні ліси з обмеженим режимом користування на рівнині - 11												
							СУЦІЛЬНІ РУБКИ - 1												
							ГОСПОДАРСЬКА СЕКЦІЯ Соснова - 2												
							СТИГЛІ НАСАДЖЕННЯ												
82	3	13.1				1	10СЗ	106	1 С3ГДС	0.47	29.5	38	4.13	4.13	80	315			
82	12	1.8				1	8СЗ	116	1 С2ГД	0.57	29.5	42	0.64	0.64	80	355			
							2ДЗ	116	С2ГД		26.5	32			50				
82	15	2.3				1	9СЗ	116	1	0.35	29.5	42	0.53	0.53	80	230			
							1ДЗ	116	С2ГД		26.5	32			50				
82	24	1.5				1	9СЗ	110	1	0.56	28.5	42	0.52	0.52	80	345			
							1ДЗ	110	С2ГДС		25.5	38			50				
82	27	3.2				1	10СЗ	101	1 С2ГДС	0.57	29.5	38	1.22	1.22	80	380			
83	19	27.9				1	10СЗ	101	1 В2ДС	0.62	29.5	34	11.72	11.72	70	420			
84	15	1.0				1	9СЗ	101	1	0.65	28.5	48	0.41	0.41	80	405			
							1ДЗ	101	В3ДС		25.5	34			40				
84	21	1.7				1	10СЗ	101	1 В2ДС	0.61	29.5	38	0.70	0.70	80	410			
84	22	2.7				1	10СЗ	106	1 В2ДС	0.60	28.0	32	1.05	1.05	80	390			
84	31	1.0				1	10СЗ	101	2 В2ДС	0.52	24.5	38	0.28	0.28	80	275			
86	21	0.2				1	10СЗ	117	1 В2ДС	0.61	28.5	38	0.08	0.08	80	395			
86	22	0.3				1	10СЗ	117	1 В2ДС	0.52	28.5	42	0.10	0.10	80	335			
Разом																			
		56.7											21.38	21.38					
							ПРИСТИГАЮЧІ НАСАДЖЕННЯ												
82	8	5.3				1	7СЗ	96	1А	0.46	30.7	38	1.51	1.51	85	285			
							3ДЗ	96	С2ГД		25.5	32			50				
83	13	1.6				1	10СЗ	96	1 В2ДС	0.62	29.5	38	0.67	0.67	85	420			
83	21	1.0				1	10СЗ	96	2 В2ДС	0.41	25.5	34	0.23	0.23	80	230			
83	27	2.4				1	10СЗ	96	1А В2ДС	0.51	30.7	38	0.86	0.86	85	359			
84	20	4.0				1	10СЗ	96	1А В2ДС	0.61	30.7	38	1.74	1.74	80	434			
84	24	6.4				1	10СЗ	96	1 В2ДС	0.67	28.5	34	2.75	2.75	85	430			
84	29	2.4				1	10СЗ	96	1	0.62	28.5	38	0.96	0.96	80	400			

Аркуш 10

Філія "Коростишівське лісове господарство" ДП "Ліси України"
Андрушівське лісництво

Квартал	Виділ, підвиділ	Площа, га	Проектується: Рік рубки (п'ятиріччя)	Проектується: Спосіб лісовідновлення	Проектується: РТК	Ярус	Склад насадження	Вік, років	Клас бонітету, тип лісу (ТЛУ)	Повнота	Висота, м	Діаметр, см	Запас на виділі, тис. куб.м	Запас, що вирубується тис. куб.м	%% ділових дерев	Запас на 1 га, куб.м	Схил: Експозиція	Схил: Крутизна	Додаткові відомості: наявність підросту, інформація про підсочку, відвід в рубку
									В2ДС										
86	2	3.0				1	9СЗ	96	1А	0.62	30.7	38	1.27	1.27	80	422			
							1ДЗ	96	В2ДС		26.5	32			60				
86	4	4.7				1	10СЗ	94	1	0.71	29.7	38	2.27	2.27	85	484			
									В2ДС										
86	8	2.3				1	10СЗ	94	1	0.71	29.7	34	1.11	1.11	85	484			
									В2ДС										
86	19	7.5				1	8СЗ	93	1А	0.66	31.0	38	3.19	3.19	80	425			
							2ДЗ	93	В2ДС		25.5	30			60				
Разом																			
		40.6											16.56	16.56					
Разом по господарській секції																			
		97.3											37.94	37.94					
							ГОСПОДАРСЬКА СЕКЦІЯ Ялина похідна - 14												
							СТИГЛІ НАСАДЖЕННЯ												
4	11	1.1				1	10ЯЛЕ	121	1	0.31	30.3	44	0.29	0.29	85	268			
									ДЗГД										
5	21	1.8				1	4ЯЛЕ	71	1А	0.63	26.0	34	0.56	0.56	85	310			
							2БП	71	ДЗГД		25.0	30			50				
							1ДЗ	71			26.0	30			70				
							1КЛГ	71			25.0	30			50				
							1БРС	71			25.0	30			30				
							1ТК	71			25.5	34			20				
Разом																			
		2.9											0.85	0.85					
Разом по господарській секції																			
		2.9											0.85	0.85					
							ГОСПОДАРСЬКА СЕКЦІЯ Дубова високостовбурна - 20												
							СТИГЛІ НАСАДЖЕННЯ												
82	28	1.9				1	10ДЗ	131	2	0.62	27.5	40	0.62	0.62	50	325			
									С2ГД										
82	30	1.9				1	10ДЗ	131	3	0.56	24.5	32	0.48	0.48	50	250			
									С2ГД										
109	9	21.0				1	8ДЗ	131	2	0.61	28.5	36	6.20	6.20	50	295			
							1ЛПД	111	С3ГД		26.5	34			30				
							1ГЗ	71			21.0	22			30				
Разом																			
		24.8											7.30	7.30					
							ПРИСТИГАЮЧІ НАСАДЖЕННЯ												
66	4	2.7				1	4ДЗ	126	2	0.70	26.5	36	0.88	0.88	50	325			
							5ЛПД	126	Д2ГД		24.5	32			30				
							1СЗ	126			30.5	52			75				
Разом																			

Аркуш 11

Філія "Коростишівське лісове господарство" ДП "Ліси України"
Андрушівське лісництво

Квартал	Виділ, підвиділ	Площа, га	Проектується: Рік рубки (п'ятиріччя)	Проектується: Спосіб лісовідновлення	Проектується: РТК	Яр ус	Склад насадження	Вік, років	Клас бонітету, тип лісу (ТЛУ)	Повнота	Висота, м	Діаметр, см	Запас на виділі, тис. куб.м	Запас, що вирубується тис. куб.м	%% ділових дерев	Запас на 1 га, куб.м	Схил: Експозиція	Схил: Крутизна	Додаткові відомості: наявність підросту, інформація про підсочку, відвід в рубку
		2.7											0.88	0.88					
Разом по господарській секції																			
		27.5											8.18	8.18					
ГОСПОДАРСЬКА СЕКЦІЯ Грабова - 29																			
							СТИГЛІ НАСАДЖЕННЯ												
103	2	4.1				1	10ГЗ	96	2 Д2ГД	0.76	24.5	30	1.25	1.25	30	305			
105	7	0.8				1	10ГЗ	106	3 Д2ГД	0.52	23.5	26	0.15	0.15	30	190			
Разом																			
		4.9											1.40	1.40					
Разом по господарській секції																			
		4.9											1.40	1.40					
ГОСПОДАРСЬКА СЕКЦІЯ Ясенова - 35																			
							СТИГЛІ НАСАДЖЕННЯ												
5	13	1.0				1	4ЯЗ	86	1А	0.76	29.0	42	0.32	0.32	60	320			
							3ГЗ	86	Д2ГД		21.5	26			40				
							2ДЗ	86			25.5	34			60				
							1КЛГ	86			24.0	28			50				
5	15	6.4				1	6ЯЗ	87	1	0.69	28.2	40	1.88	1.88	70	294			
							3ГЗ	87	Д2ГД		21.1	22			30				
							1ДЗ	87			26.1	32			50				
110	25	0.9				1	8ЯЗ	96	1	0.41	30.0	42	0.20	0.20	50	225			
							2ДЗ	146	С3ГД		27.5	44			50				
111	1	1.6				1	7ЯЗ	81	1А	0.40	28.0	32	0.34	0.34	60	215			
							3ОС	81	Д2ГД		28.0	34			30				
Разом																			
		9.9											2.74	2.74					
							ПРИСТИГАЮЧІ НАСАДЖЕННЯ												
5	5	0.7				1	8ЯЗ	74	1А	0.51	28.5	38	0.19	0.19	60	265			
							2ДЗ	74	Д2ГД		26.0	34			70				
103	5	4.6				1	8ЯЗ	74	1А	0.46	29.5	34	1.08	1.08	60	234			
							1ДЗ	74	С3ГД		24.0	28			50				
							1БРС	74			23.0	28			30				
Разом																			
		5.3											1.27	1.27					
Разом по господарській секції																			
		15.2											4.01	4.01					
ГОСПОДАРСЬКА СЕКЦІЯ Кленова - 38																			
							ПРИСТИГАЮЧІ НАСАДЖЕННЯ												
104	16	3.7				1	7КЛГ	75	1	0.75	26.0	30	1.26	1.26	50	340			

Аркуш 12

Філія "Коростишівське лісове господарство" ДП "Ліси України"
Андрушівське лісництво

Квартал	Виділ, підвиділ	Площа, га	Проектується: Рік рубки (п'ятиріччя)	Проектується: Спосіб лісовідновлення	Проектується: РТК	Ярус	Склад насадження	Вік, років	Клас бонітету, тип лісу (ТЛУ)	Повнота	Висота, м	Діаметр, см	Запас на виділі, тис. куб.м	Запас, що вирубується тис. куб.м	%% ділових дерев	Запас на 1 га, куб.м	Схил: Експозиція	Схил: Крутизна	Додаткові відомості: наявність підросту, інформація про підсочку, відвід в рубку
							2ДЗ	75	ДЗГД		26.0	30			60				
							1БРС	75			24.0	30			30				
Разом																			
		3.7											1.26	1.26					
Разом по господарській секції																			
		3.7											1.26	1.26					
							ГОСПОДАРСЬКА СЕКЦІЯ В'язова - 41												
							СТИГЛІ НАСАДЖЕННЯ												
4	4	1.0				1	6ЯЗЛ	75	1 ДЗГД	0.62	24.0	30	0.25	0.25	60	251			
							3ДЗ	75			26.0	34			60				
							1БРС	75			24.0	28			40				
85	25	0.6				1	6БРС	76	1А СЗГД	0.71	29.5	38	0.22	0.22	40	372			
							2ГЗ	76			23.0	28			30				
							1ДЗ	76			27.0	42			50				
							1СЗ	76			31.0	44			80				
Разом																			
		1.6											0.47	0.47					
							ПРИСТИГАЮЧІ НАСАДЖЕННЯ												
105	16	0.4				1	10БРС	35	1 СЗГД	0.40	13.5	14	0.02	0.02		55			
Разом																			
		0.4											0.02	0.02					
Разом по господарській секції																			
		2.0											0.49	0.49					
							ГОСПОДАРСЬКА СЕКЦІЯ Березова - 47												
							СТИГЛІ НАСАДЖЕННЯ												
69	3	0.3				1	9БП	68	1 ДЗГД	0.51	24.0	30	0.05	0.05	30	165			
							1ДЗ	68			24.0	32			40				
85	1	1.7				1	8БП	64	1А СЗГД	0.72	24.0	28	0.41	0.41	50	239			
							2ВЛЧ	64			22.9	26			50				
85	3	0.1				1	10БП	62	1А СЗГД	0.73	26.2	30	0.03	0.03	50	262			
86	24	0.2				1	10БП	62	1 В2ДС	0.61	23.0	26	0.04	0.04	40	185			
106	2	0.5				1	10БП	65	1А Д2ГД	0.52	25.0	30	0.09	0.09	50	175			
111	30	1.1				1	8БП	66	1Б СЗГД	0.52	28.0	30	0.23	0.23	40	205			
							1ДЗ	66			26.0	30			30				
							1ДЗ	66			25.0	28			50				
Разом																			
		3.9											0.85	0.85					
							ПРИСТИГАЮЧІ НАСАДЖЕННЯ												

Аркуш 13

Філія "Коростишівське лісове господарство" ДП "Ліси України"
Андрушівське лісництво

Квартал	Виділ, підвиділ	Площа, га	Проектується: Рік рубки (п'ятиріччя)	Проектується: Спосіб лісовідновлення	Проектується: РТК	Ярус	Склад насадження	Вік, років	Клас бонітету, тип лісу (ТЛУ)	Повнота	Висота, м	Діаметр, см	Запас на виділі, тис. куб.м	Запас, що вирубується тис. куб.м	%% ділових дерев	Запас на 1 га, куб.м	Схил: Експозиція	Схил: Крутизна	Додаткові відомості: наявність підросту, інформація про підсочку, відвід в рубку
111	25	1.7				1	4БП	52	1Б	0.64	24.5	28	0.42	0.42	50	248			
							5ОС	52	С3ГД		23.3	26			30				
							1ЧШ	52			21.5	24			20				
Разом																			
		1.7											0.42	0.42					
Разом по господарській секції																			
		5.6											1.27	1.27					
ГОСПОДАРСЬКА СЕКЦІЯ Осикова - 50																			
СТИГЛІ НАСАДЖЕННЯ																			
104	7	0.8				1	10ОС	71	1 ДЗГД	0.62	27.0	32	0.28	0.28	30	345			
104	15.1	1.4				1	9ОС	81	2	0.52	25.6	32	0.37	0.37	30	266			
							1ДЗ	81	ДЗГД		23.5	28			50				
109	14	0.4				1	10ОС	55	1А С2ГД	0.62	27.5	32	0.14	0.14	30	357			
110	13	4.5				1	4ОС	44	1А	0.68	23.5	26	1.10	1.10	40	245			
							2БП	44	С2ГД		21.8	26			50				
							2ЛПД	44			22.0	22			40				
							1ЯЗ	44			22.1	26			50				
							1КЛГ	44			20.0	20			30				
110	14	3.3				1	6ОС	61	1	0.52	26.0	32	0.76	0.76	30	230			
							2ДЗ	61	С2ГД		22.0	24			40				
							1ЛПД	61			21.0	24			40				
							1БП	61			25.1	28			40				
111	8	1.4				1	10ОС	58	1 С2ГД	0.60	25.2	30	0.43	0.43	30	305			
111	19	1.6				1	10ОС	45	1А Д2ГД	0.63	23.5	28	0.47	0.47	30	295			
Разом																			
		13.4											3.55	3.55					
ПРИСТИГАЮЧІ НАСАДЖЕННЯ																			
3	5	0.2				1	10ОС	35	1 С2ГДС	0.63	17.6	24	0.04	0.04		204			
Разом																			
		0.2											0.04	0.04					
Разом по господарській секції																			
		13.6											3.59	3.59					
ГОСПОДАРСЬКА СЕКЦІЯ Вільхова - 59																			
СТИГЛІ НАСАДЖЕННЯ																			
3	10	1.6				1	10ВЛЧ	71	2 С4ВЛЧ	0.81	23.5	28	0.52	0.52	50	325			
83	28	0.3				1	9ВЛЧ	76	2	0.70	22.5	28	0.08	0.08	50	255			
							1БП	76	С3ГД		24.0	28			40				

Аркуш 14

Філія "Коростишівське лісове господарство" ДП "Ліси України"
Андрушівське лісництво

Квартал	Виділ, підвиділ	Площа, га	Проектується: Рік рубки (п'ятиріччя)	Проектується: Спосіб лісовідновлення	Проектується: РТК	Ярус	Склад насадження	Вік, років	Клас бонітету, тип лісу (ТЛУ)	Повнота	Висота, м	Діаметр, см	Запас на виділі, тис. куб.м	Запас, що вирубується тис. куб.м	%% ділових дерев	Запас на 1 га, куб.м	Схил: Експозиція	Схил: Крутизна	Додаткові відомості: наявність підросту, інформація про підсочку, відвід в рубку
84	16	0.6				1	10ВЛЧ	71	1 ВЗДС	0.61	23.5	28	0.15	0.15	60	245			
85	2	1.6				1	10ВЛЧ	62	1 С4ВЛЧ	0.72	23.0	26	0.44	0.44	50	278			
85	6	6.9				1	10ВЛЧ	64	1 С4ВЛЧ	0.78	21.7	26	1.86	1.86	50	269			
85	24	0.2				1	10ВЛЧ	76	1А С4ВЛЧ	0.70	27.5	38	0.08	0.08	50	380			
86	5	0.1				1	10ВЛЧ	71	1 С3ГД	0.61	23.5	28	0.02	0.02	50	245			
86	18	1.2				1	10ВЛЧ	65	1 С4ВЛЧ	0.77	23.9	26	0.38	0.38	60	318			
Разом		12.5											3.53	3.53					
									ПРИСТИГАЮЧІ НАСАДЖЕННЯ										
108	19	2.2				1	6ВЛЧ	56	2	0.72	21.0	24	0.56	0.56	50	255			
							2ОС	56	С3ГД		24.0	30			30				
							1БП	56			25.5	30			40				
							1ЛПД	56			21.5	22			30				
Разом		2.2											0.56	0.56					
Разом по господарській секції		14.7											4.09	4.09					
									ГОСПОДАРСЬКА СЕКЦІЯ Тополева - 65										
									СТИГЛІ НАСАДЖЕННЯ										
5	16	1.8				1	9ТК	76	1Г	0.70	30.0	48	0.77	0.77	20	430			
							1БП	76	ДЗГД		25.0	32			40				
111	26	0.4				1	10ТК	66	1Б С3ГД	0.62	26.0	34	0.14	0.14	30	340			
Разом		2.2											0.91	0.91					
Разом по господарській секції		2.2											0.91	0.91					
Разом по способу рубок		189.6											63.99	63.99					
Разом по господарській частині		189.6											63.99	63.99					
Разом по категорії лісів		189.6											63.99	63.99					

Експлуатаційні ліси

Аркуш 15

Філія "Коростишівське лісове господарство" ДП "Ліси України"
Андрушівське лісництво

Квартал	Виділ, підвиділ	Площа, га	Проектується: Рік рубки (п'ятиріччя)	Проектується: Спосіб лісовідновлення	Проектується: РТК	Ярус	Склад насадження	Вік, років	Клас бонітету, тип лісу (ТЛУ)	Повнота	Висота, м	Діаметр, см	Запас на виділі, тис. куб.м	Запас, що вирубується тис. куб.м	%% ділових дерев	Запас на 1 га, куб.м	Схил: Експозиція	Схил: Крутизна	Додаткові відомості: наявність підросту, інформація про підсочку, відвід в рубку
ГОСПОДАРСЬКА ЧАСТИНА Експлуатаційні ліси на рівнині - 13																			
СУЦІЛЬНІ РУБКИ - 1																			
ГОСПОДАРСЬКА СЕКЦІЯ Соснова - 3																			
СТИГЛІ НАСАДЖЕННЯ																			
44	2	2.2				1	10СЗ	96	2 В2ДС	0.52	24.5	32	0.61	0.61	85	275			
44	3	2.5				1	8СЗ	97	2	0.62	25.5	38	0.81	0.81	90	325			
							2ДЗ	97	С2ГДС		23.5	28			60				
44	11	0.2				1	10СЗ	96	2 В2ДС	0.67	25.5	34	0.08	0.08	85	375			
44	12	0.2				1	6СЗ	86	1	0.62	25.9	34	0.06	0.06	90	309			
							4ДЗ	86	С2ГДС		23.5	28			65				
48	2	0.9				1	9СЗ	94	1	0.58	28.5	42	0.32	0.32	90	360			
							1ДЗ	94	С2ГДС		25.5	34			65				
48	3	3.1				1	9СЗ	94	1	0.71	28.5	42	1.27	1.27	85	409			
							1ГЗ	74	С2ГДС		20.9	26			40				
48	10	7.2				1	6СЗ	96	1	0.70	28.5	42	2.84	2.84	85	395			
							4ДЗ	96	С2ГДС		25.5	34			60				
50	17	0.2				1	7СЗ	94	1	0.61	28.5	38	0.07	0.07	90	345			
							3ДЗ	94	С2ГДС		24.5	32			65				
56	21	1.8				1	6СЗ	105	1	0.58	31.0	38	0.58	0.58	75	320			
							2ДЗ	105	С2ГДС		25.5	28			50				
							2ЛПД	85			22.5	26			30				
65	9	1.6				1	10СЗ	111	1 С2ГДС	0.47	29.5	42	0.50	0.50	70	315			
65	19	2.1				1	10СЗ	107	1 С2ГДС	0.51	29.5	38	0.72	0.72	80	345			
76	7	0.8				1	10СЗ	81	1А Д2ГД	0.69	29.0	40	0.36	0.36	80	456			
77	8	1.1				1	9СЗ	101	1	0.66	30.5	38	0.48	0.48	75	440			
							1ДЗ	101	С3ГДС		24.5	26			50				
Разом		23.9											8.70	8.70					
ПРИСТИГАЮЧІ НАСАДЖЕННЯ																			
43	2	7.5				1	10СЗ	78	1 С2ГДС	0.65	24.0	30	2.51	2.51	90	335			
43	18	0.7				1	10СЗ	78	1 С2ГДС	0.65	24.0	30	0.23	0.23	85	335			
43	20	2.2				1	10СЗ	78	1 С2ГДС	0.74	24.0	30	0.84	0.84	85	382			
43	23	0.7				1	10СЗ	78	1 С2ГДС	0.74	25.0	30	0.28	0.28	85	404			
48	1	1.2				1	4СЗ	76	1	0.73	25.0	30	0.41	0.41	90	338			
							4ДЗ	76	С3ГДС		22.8	28			65				
							2ВЛЧ	76			25.5	30			50				
71	6	0.8				1	9СЗ	74	1А	0.69	29.0	34	0.36	0.36	80	450			
							1ОС	74	С2ГДС		29.0	46			30				

Аркуш 16

Філія "Коростишівське лісове господарство" ДП "Ліси України"
Андрушівське лісництво

Квартал	Виділ, підвиділ	Площа, га	Проектується: Рік рубки (п'ятиріччя)	Проектується: Спосіб лісовідновлення	Проектується: РТК	Ярус	Склад насадження	Вік, років	Клас бонітету, тип лісу (ТЛУ)	Повнота	Висота, м	Діаметр, см	Запас на виділі, тис. куб.м	Запас, що вирубується тис. куб.м	%% ділових дерев	Запас на 1 га, куб.м	Схил: Експозиція	Схил: Крутизна	Додаткові відомості: наявність підросту, інформація про підсочку, відвід в рубку
Разом																			
		13.1											4.63	4.63					
Разом по господарській секції																			
		37.0											13.33	13.33					
							ГОСПОДАРСЬКА СЕКЦІЯ Ялина похідна - 15												
							СТИГЛІ НАСАДЖЕННЯ												
43	25	0.8				1	7ЯЛЕ	65	1	0.76	24.1	30	0.32	0.32	90	403			
							2ВЛЧ	65	С3ГДС		22.8	28			50				
							1ДЗ	65			23.0	28			65				
64	22	2.5				1	4ЯЛЕ	56	1А	0.68	23.5	26	0.73	0.73	65	290			
							2БП	56	С2ГДС		25.5	28			50				
							2ЛПД	56			20.3	22			30				
							1СЗ	56			23.5	24			70				
							1ДЗ	56			21.0	24			50				
Разом																			
		3.3											1.05	1.05					
Разом по господарській секції																			
		3.3											1.05	1.05					
							ГОСПОДАРСЬКА СЕКЦІЯ Дубова високостовбурна - 21												
							СТИГЛІ НАСАДЖЕННЯ												
46	13	0.2				1	8ДЗ	105	1	0.62	28.5	42	0.07	0.07	70	340			
							2ТК	60	С2ГД		30.0	42			30				
49	11	10.4				1	10ДЗ	121	2	0.60	28.0	40	3.12	3.12	60	300			
									С3ГД										
49	13	0.8				1	10ДЗ	116	2	0.61	27.5	38	0.24	0.24	60	305			
									С2ГД										
50	4	9.7				1	9ДЗ	126	2	0.62	27.5	36	2.76	2.76	60	285			
							1ГЗ	66	С2ГД		20.0	24			40				
50	5	3.3				1	10ДЗ	101	2	0.71	25.5	34	1.11	1.11	65	335			
									С2ГД										
50	10	2.9				1	9ДЗ	101	2	0.66	26.5	34	0.91	0.91	65	315			
							1ЧШ	71	С3ГД		21.0	24			40				
56	5	2.7				1	7ДЗ	116	2	0.61	27.5	38	0.80	0.80	50	295			
							2ЛПД	86	Д2ГД		22.5	28			30				
							1СЗ	116			30.5	48			70				
56	15	2.8				1	7ДЗ	105	1	0.61	27.5	34	0.83	0.83	50	295			
							2ЛПД	85	С2ГД		22.5	28			30				
							1СЗ	105			31.0	48			75				
57	11	3.1				1	7ДЗ	117	2	0.61	26.5	38	0.85	0.85	50	275			
							3ЛПД	107	Д2ГД		23.5	26			30				
58	16	1.6				1	8ДЗ	126	2	0.61	27.5	42	0.47	0.47	50	295			
							2ЛПД	96	Д3ГД		24.5	28			30				
60	3	8.6				1	7ДЗ	116	2	0.66	27.5	38	2.71	2.71	50	315			
							3ЛПД	96	Д3ГД		24.5	30			30				

Аркуш 17

Філія "Коростишівське лісове господарство" ДП "Ліси України"
Андрушівське лісництво

Квартал	Виділ, підвиділ	Площа, га	Проектується: Рік рубки (п'ятиріччя)	Проектується: Спосіб лісовідновлення	Проектується: РТК	Ярус	Склад насадження	Вік, років	Клас бонітету, тип лісу (ТЛУ)	Повнота	Висота, м	Діаметр, см	Запас на виділі, тис. куб.м	Запас, що вирубується тис. куб.м	%% ділових дерев	Запас на 1 га, куб.м	Схил: Експозиція	Схил: Крутизна	Додаткові відомості: наявність підросту, інформація про підсочку, відвід в рубку
60	7	7.0				1	5ДЗ	116	2	0.63	27.5	38	2.28	2.28	50	325			
							3ЛПД	106	С2ГД		25.5	28			30				
							2СЗ	116			30.5	52			70				
60	10	4.5				1	8ДЗ	116	2	0.67	26.5	38	1.42	1.42	50	315			
							2ЛПД	96	ДЗГД		25.5	32			30				
61	2	4.5				1	7ДЗ	112	2	0.65	26.0	30	1.31	1.31	50	290			
							3ЛПД	112	ДЗГД		24.0	28			30				
63	5	1.0				1	8ДЗ	117	2	0.65	26.0	32	0.29	0.29	50	290			
							2ЛПД	97	Д2ГД		23.0	26			40				
64	2	6.6				1	4ДЗ	116	2	0.56	25.5	38	1.61	1.61	50	244			
							6ЛПД	96	С2ГД		24.5	30			30				
66	13	2.5				1	4ДЗ	111	2	0.50	26.5	38	0.55	0.55	50	220			
							5ЛПД	111	Д2ГД		24.5	28			40				
							1СЗ	111			30.5	52			75				
67	7	0.5				1	8ДЗ	116	2	0.52	26.5	38	0.12	0.12	50	240			
							2ЛПД	106	С2ГД		24.5	28			30				
68	4	0.6				1	10ДЗ	116	2	0.62	26.5	38	0.18	0.18	50	295			
									Д2ГД										
74	6	4.1				1	8ДЗ	121	2	0.66	27.5	36	1.33	1.33	50	325			
							2ЛПД	101	С2ГД		25.5	32			30				
75	9	0.9				1	8ДЗ	117	2	0.61	26.5	38	0.26	0.26	50	285			
							2ЛПД	97	С2ГД		24.5	32			40				
75	16	6.2				1	10ДЗ	116	2	0.62	26.5	38	1.83	1.83	50	295			
									С2ГД										
78	5	9.2				1	8ДЗ	116	2	0.67	27.5	42	2.90	2.90	50	315			
							1ЛПД	116	Д2ГД		25.5	32			30				
							1ЛПД	76			21.0	22			30				
78	9	15.5				1	9ДЗ	111	2	0.67	25.5	34	4.26	4.26	50	275			
							1ГЗ	71	Д2ГД		18.5	20			30				
79	5	2.3				1	10ДЗ	110	2	0.56	25.5	34	0.58	0.58	60	250			
									Д2ГД										
79	20	12.0				1	10ДЗ	101	2	0.61	25.5	38	3.30	3.30	60	275			
									Д2ГД										
80	5	31.8				1	9ДЗ	116	2	0.66	25.5	32	8.43	8.43	50	265			
							1ГЗ	56	Д2ГД		17.0	18			30				
Разом																			
		155.3											44.52	44.52					
									ПРИСТИГАЮЧІ НАСАДЖЕННЯ										
43	28	0.6				1	10ДЗ	94	1	0.71	26.5	34	0.21	0.21	65	355			
									С3ГД										
43	29	5.7				1	6ДЗ	96	1	0.71	26.5	34	1.88	1.88	65	330			
							4ВЛЧ	96	ДЗГД		25.0	30			50				
46	3	14.2				1	8ДЗ	94	2	0.82	24.5	30	4.76	4.76	65	335			
							2ГЗ	94	Д2ГД		21.5	24			30				
48	4	2.3				1	7ДЗ	94	2	0.62	25.5	32	0.66	0.66	65	285			
							2СЗ	94	С2ГСД		28.5	42			90				
							1ГЗ	74			19.5	22			40				

Аркуш 18

Філія "Коростишівське лісове господарство" ДП "Ліси України"
Андрушівське лісництво

Квартал	Виділ, підвиділ	Площа, га	Проектується: Рік рубки (п'ятиріччя)	Проектується: Спосіб лісовідновлення	Проектується: РТК	Ярус	Склад насадження	Вік, років	Клас бонітету, тип лісу (ТЛУ)	Повнота	Висота, м	Діаметр, см	Запас на виділі, тис. куб.м	Запас, що вирубується тис. куб.м	%% ділових дерев	Запас на 1 га, куб.м	Схил: Експозиція	Схил: Крутизна	Додаткові відомості: наявність підросту, інформація про підсочку, відвід в рубку
48	6	2.7				1	8ДЗ	94	1	0.82	26.5	34	0.96	0.96	65	355			
							2ГЗ	94	С2ГД		20.5	22			40				
49	1	5.9				1	10ДЗ	96	1	0.71	26.5	34	2.09	2.09	65	355			
									С3ГД										
49	3	5.0				1	10ДЗ	96	2	0.71	24.5	30	1.58	1.58	65	315			
									С3ГД										
50	8	1.9				1	10ДЗ	96	2	0.70	25.5	34	0.60	0.60	65	315			
									С2ГД										
56	22	2.0				1	9ДЗ	94	1	0.71	26.5	30	0.73	0.73	60	365			
							1СЗ	94	С2ГД		30.0	38			80				
56	24	1.0				1	10ДЗ	94	1	0.67	26.5	32	0.34	0.34	60	335			
									Д2ГД										
60	8	8.0				1	10ДЗ	94	1	0.72	27.5	32	3.00	3.00	60	375			
									С2ГД										
68	6	8.2				1	6ДЗ	93	2	0.67	24.5	28	2.42	2.42	50	295			
							3ЛПД	93	Д2ГД		24.5	28			30				
							1КЛГ	93			26.0	30			40				
68	10	4.1				1	5ДЗ	93	1	0.62	26.5	30	1.23	1.23	50	300			
							4КЛГ	93	С2ГД		27.0	30			40				
							1ЛПД	93			23.5	28			30				
68	16	2.7				1	7ДЗ	93	1	0.62	26.5	32	0.80	0.80	60	295			
							2ВЛЧ	83	С3ГД		25.5	28			40				
							1БП	83			25.8	32			30				
69	13	0.2				1	10ДЗ	93	1	0.61	26.5	34	0.06	0.06	60	305			
									ДЗГД										
69	15	4.2				1	8ДЗ	96	1	0.66	26.5	34	1.32	1.32	50	315			
							2ЛПД	96	Д2ГД		23.5	28			30				
69	17	0.9				1	8ДЗ	96	1	0.66	26.5	38	0.28	0.28	50	315			
							2ЛПД	96	Д2ГД		24.5	30			40				
70	1	4.9				1	8ДЗ	96	1	0.72	26.5	32	1.64	1.64	50	335			
							2ЛПД	86	Д2ГД		22.5	26			30				
70	2	16.2				1	8ДЗ	96	1	0.66	26.5	34	5.10	5.10	50	315			
							2ЛПД	96	Д2ГД		23.5	28			30				
70	6	1.1				1	9ДЗ	96	1	0.71	26.5	32	0.38	0.38	50	345			
							1ЛПД	76	Д2ГД		24.0	26			30				
71	1	10.1				1	8ДЗ	93	1	0.75	27.5	32	3.48	3.48	60	345			
							2ГЗ	93	Д2ГД		21.5	22			30				
74	13	4.1				1	10ДЗ	94	1	0.71	26.5	32	1.46	1.46	60	355			
									Д2ГД										
75	5	3.5				1	10ДЗ	93	1	0.71	26.5	32	1.24	1.24	60	355			
									ДЗГД										
79	3	0.6				1	10ДЗ	96	1	0.67	26.5	34	0.20	0.20	60	335			
									Д2ГД										
79	21	1.1				1	8ДЗ	93	1	0.70	26.5	32	0.39	0.39	60	355			
							2ЯЗ	93	Д2ГД		29.0	34			50				
79	25	0.6				1	10ДЗ	93	1	0.71	26.5	34	0.21	0.21	60	355			
									Д2ГД										
81	1	2.5				1	10ДЗ	93	1	0.72	27.5	32	0.94	0.94	60	375			

Аркуш 19

Філія "Коростишівське лісове господарство" ДП "Ліси України"
Андрушівське лісництво

Квартал	Виділ, підвиділ	Площа, га	Проектується: Рік рубки (п'ятиріччя)	Проектується: Спосіб лісовідновлення	Проектується: РТК	Ярус	Склад насадження	Вік, років	Клас бонітету, тип лісу (ТЛУ)	Повнота	Висота, м	Діаметр, см	Запас на виділі, тис. куб.м	Запас, що вирубується тис. куб.м	%% ділових дерев	Запас на 1 га, куб.м	Схил: Експозиція	Схил: Крутизна	Додаткові відомості: наявність підросту, інформація про підсочку, відвід в рубку
									Д2ГД										
81	5	6.2				1	10ДЗ	96	2	0.58	24.5	34	1.52	1.52	50	245			
									Д2ГД										
81	20	9.8				1	8ДЗ	93	2	0.66	25.5	30	3.09	3.09	60	315			
							2ЯЗ	93	Д2ГД		28.0	32			50				
Разом																			
		130.3											42.57	42.57					
Разом по господарській секції																			
		285.6											87.09	87.09					
									ГОСПОДАРСЬКА СЕКЦІЯ Грабова - 30										
									СТИГЛІ НАСАДЖЕННЯ										
79	16	0.8				1	5ГЗ	96	2	0.71	23.5	32	0.20	0.20	30	248			
							3ГЗ	66	Д2ГД		21.0	22			30				
							2ДЗ	96			25.5	32			40				
Разом																			
		0.8											0.20	0.20					
									ПРИСТИГАЮЧІ НАСАДЖЕННЯ										
77	12	0.4				1	9ГЗ	48	2	0.80	19.4	20	0.08	0.08	30	209			
							1БП	48	С2ГД		23.5	28			50				
Разом																			
		0.4											0.08	0.08					
Разом по господарській секції																			
		1.2											0.28	0.28					
									ГОСПОДАРСЬКА СЕКЦІЯ Кленова - 39										
									СТИГЛІ НАСАДЖЕННЯ										
72	6	2.2				1	10КЛГ	76	1	0.71	26.0	30	0.70	0.70	50	320			
									С2ГД										
Разом																			
		2.2											0.70	0.70					
									ПРИСТИГАЮЧІ НАСАДЖЕННЯ										
63	9	3.8				1	5КЛГ	64	1	0.71	23.5	26	1.04	1.04	40	273			
							2ДЗ	64	Д2ГД		23.0	28			50				
							2ЯЗ	64			25.5	28			50				
							1ЛПД	64			21.0	22			30				
75	18	0.7				1	10КЛГ	66	1	0.72	22.0	30	0.16	0.16	50	235			
									Д2ГД										
Разом																			
		4.5											1.20	1.20					
Разом по господарській секції																			
		6.7											1.90	1.90					

Аркуш 20

Філія "Коростишівське лісове господарство" ДП "Ліси України"
Андрушівське лісництво

Квартал	Виділ, підвиділ	Площа, га	Проектується: Рік рубки (п'ятиріччя)	Проектується: Спосіб лісовідновлення	Проектується: РТК	Ярус	Склад насадження	Вік, років	Клас бонітету, тип лісу (ТЛУ)	Повнота	Висота, м	Діаметр, см	Запас на виділі, тис. куб.м	Запас, що вирубується тис. куб.м	%% ділових дерев	Запас на 1 га, куб.м	Схил: Експозиція	Схил: Крутизна	Додаткові відомості: наявність підросту, інформація про підсочку, відвід в рубку
							ГОСПОДАРСЬКА СЕКЦІЯ Березова - 47												
							СТИГЛІ НАСАДЖЕННЯ												
43	30	0.8				1	7БП	61	1А	0.71	24.0	30	0.19	0.19	50	240			
							3ВЛЧ	61	С3ГД		23.0	28			50				
69	10	1.6				1	9БП	65	1	0.57	24.0	30	0.30	0.30	30	188			
							1ДЗ	65	Д3ГД		26.0	34			40				
Разом																			
		2.4											0.49	0.49					
							ПРИСТИГАЮЧІ НАСАДЖЕННЯ												
64	14	1.2				1	4БП	55	1А	0.41	23.5	28	0.17	0.17	50	138			
							2ДЗ	55	С3ГД		21.2	26			50				
							2ЛПД	55			21.5	22			30				
							2ЧШ	55			21.5	22			30				
74	11	4.0				1	6БП	54	1А	0.83	25.5	32	1.24	1.24	50	310			
							3ЛПД	54	С2ГД		23.5	26			40				
							1ОС	54			26.5	32			40				
76	16	4.2				1	6БП	53	1А	0.82	25.5	28	1.11	1.11	50	265			
							2ГЗ	53	Д2ГД		19.0	20			30				
							1ЛПД	53			19.5	22			30				
							1ОС	53			25.5	30			30				
77	5	7.1				1	4БП	52	1А	0.73	22.5	28	1.75	1.75	50	247			
							4ОС	52	Д2ГД		23.3	30			30				
							1ДЗ	52			17.0	18			40				
							1ЛПД	52			19.5	22			40				
77	11	3.1				1	5БП	53	1	0.79	23.5	28	0.67	0.67	50	215			
							3ГЗ	53	С2ГД		17.0	18			30				
							2ЛПД	53			21.5	24			30				
Разом																			
		19.6											4.94	4.94					
Разом по господарській секції																			
		22.0											5.43	5.43					
							ГОСПОДАРСЬКА СЕКЦІЯ Осикова - 50												
							СТИГЛІ НАСАДЖЕННЯ												
77	9	1.7				1	10ОС	43	1Б	0.64	24.8	30	0.55	0.55	30	323			
									С2ГД										
80	7	3.0				1	10ОС	47	1А	0.56	25.3	32	0.86	0.86	30	287			
									Д2ГД										
80	10	0.6				1	6ОС	59	1	0.53	23.0	28	0.13	0.13	30	221			
							2ДЗ	59	Д2ГД		22.0	28			50				
							2ЯЗ	59			24.5	30			50				
80	14	0.9				1	5ОС	60	1	0.67	24.0	32	0.22	0.22	30	245			
							3ЛПД	60	Д2ГД		19.0	24			30				
							2ДЗ	60			19.0	22			50				
81	3	3.8				1	10ОС	46	1А	0.64	24.5	32	1.20	1.20	40	317			
									Д2ГД										

Аркуш 21

Філія "Коростишівське лісове господарство" ДП "Ліси України"
Андрушівське лісництво

Квартал	Виділ, підвиділ	Площа, га	Проектується: Рік рубки (п'ятиріччя)	Проектується: Спосіб лісовідновлення	Проектується: РТК	Ярус	Склад насадження	Вік, років	Клас бонітету, тип лісу (ТЛУ)	Повнота	Висота, м	Діаметр, см	Запас на виділі, тис. куб.м	Запас, що вирубується тис. куб.м	%% ділових дерев	Запас на 1 га, куб.м	Схил: Експозиція	Схил: Крутизна	Додаткові відомості: наявність підросту, інформація про підсочку, відвід в рубку
81	7	0.3				1	10ОС	66	1 Д2ГД	0.25	27.0	32	0.04	0.04	30	140			
81	17	1.2				1	10ОС	56	1 Д2ГД	0.68	24.0	30	0.39	0.39	40	326			
81	21	0.9				1	10ОС	51	1 Д2ГД	0.67	23.5	30	0.28	0.28	30	315			
Разом																			
		12.4											3.67	3.67					
							ПРИСТИГАЮЧІ НАСАДЖЕННЯ												
76	5	0.3				1	8ОС	35	1А	0.62	20.0	24	0.07	0.07		233			
							1ЛПД	35	Д3ГД		22.5	28							
							1ЧШ	35			20.5	22							
Разом																			
		0.3											0.07	0.07					
Разом по господарській секції																			
		12.7											3.74	3.74					
							ГОСПОДАРСЬКА СЕКЦІЯ Вільхова - 60												
							СТИГЛІ НАСАДЖЕННЯ												
43	5	3.0				1	7ВЛЧ	66	1 С4ВЛЧ	0.79	23.8	30	0.86	0.86	50	287			
							3ВЛЧ	46	С4ВЛЧ		19.4	22			40				
43	6	4.7				1	10ВЛЧ	96	2 С4ВЛЧ	0.72	25.0	32	1.53	1.53	45	325			
43	8	0.6				1	10ВЛЧ	66	2 С4ВЛЧ	0.82	20.5	26	0.15	0.15	50	255			
43	13	2.8				1	10ВЛЧ	91	2 С4ВЛЧ	0.72	25.1	30	0.92	0.92	50	328			
43	14	0.8				1	10ВЛЧ	96	3 С4ВЛЧ	0.77	22.0	26	0.22	0.22	40	275			
43	24	0.6				1	10ВЛЧ	62	1А С4ВЛЧ	0.61	24.0	28	0.15	0.15	50	256			
43	31	2.0				1	10ВЛЧ	62	1 С4ВЛЧ	0.61	23.0	28	0.47	0.47	45	235			
43	39	2.8				1	10ВЛЧ	61	2 С4ВЛЧ	0.81	21.0	26	0.74	0.74	50	265			
45	2	2.5				1	5ВЛЧ	63	1 С4ВЛЧ	0.81	21.9	28	0.85	0.85	50	338			
							5ТК	63	С4ВЛЧ		25.0	34			25				
45	7	5.6				1	8ВЛЧ	86	2 С4ВЛЧ	0.72	25.5	32	1.79	1.79	50	320			
							2БП	66	С4ВЛЧ		27.0	38			50				
45	8	7.5				1	7ВЛЧ	61	2 С4ВЛЧ	0.63	19.8	24	1.58	1.58	50	211			
							3ТК	61	С4ВЛЧ		24.0	32			30				
45	9	2.6				1	5ВЛЧ	63	1 С4ВЛЧ	0.80	20.7	26	0.77	0.77	50	298			
							5ТК	63	С4ВЛЧ		22.6	30			25				
46	2	1.9				1	10ВЛЧ	106	2 С4ВЛЧ	0.61	25.0	30	0.52	0.52	50	275			
46	4	0.2				1	10ВЛЧ	96	2	0.52	25.0	32	0.05	0.05	40	235			

Аркуш 22

Філія "Коростишівське лісове господарство" ДП "Ліси України"
Андрушівське лісництво

Квартал	Виділ, підвиділ	Площа, га	Проектується: Рік рубки (п'ятиріччя)	Проектується: Спосіб лісовідновлення	Проектується: РТК	Ярус	Склад насадження	Вік, років	Клас бонітету, тип лісу (ТЛУ)	Повнота	Висота, м	Діаметр, см	Запас на виділі, тис. куб.м	Запас, що вирубується тис. куб.м	%% ділових дерев	Запас на 1 га, куб.м	Схил: Експозиція	Схил: Крутизна	Додаткові відомості: наявність підросту, інформація про підсочку, відвід в рубку
									С4ВЛЧ										
46	7	1.9				1	10ВЛЧ	66	1 С4ВЛЧ	0.51	23.8	30	0.40	0.40	50	208			
46	9	6.9				1	8ВЛЧ	86	2 С4ВЛЧ	0.53	25.5	32	1.55	1.55	50	225			
							2БП	66			24.0	28			50				
47	2	7.4				1	7ВЛЧ	86	1	0.72	26.5	34	2.52	2.52	50	340			
							2ДЗ	86	С4ВЛЧ		26.5	34			60				
							1ГЗ	66			22.0	24			40				
47	5	2.1				1	7ВЛЧ	86	2	0.72	24.5	30	0.66	0.66	50	315			
							2ДЗ	86	С4ВЛЧ		26.5	34			60				
							1ЛПД	86			23.5	28			40				
47	8	2.0				1	10ВЛЧ	86	2 С4ВЛЧ	0.81	25.5	30	0.76	0.76	50	380			
47	9	4.9				1	8ВЛЧ	86	2	0.72	24.5	30	1.49	1.49	50	305			
							2ДЗ	86	С4ВЛЧ		23.5	30			70				
49	12	1.1				1	10ВЛЧ	70	1 С4ВЛЧ	0.71	25.5	32	0.36	0.36	50	330			
49	16	5.0				1	10ВЛЧ	61	1А С4ВЛЧ	0.72	24.0	28	1.50	1.50	50	300			
60	9	6.5				1	7ВЛЧ	66	1	0.66	26.0	32	1.92	1.92	50	296			
							2БП	66	С4ВЛЧ		28.0	34			40				
							1ДЗ	66			24.0	28			50				
68	12	1.9				1	10ВЛЧ	61	1А Д4ВЛЧ	0.66	26.0	32	0.61	0.61	50	320			
74	1	0.7				1	5ВЛЧ	101	2	0.57	26.0	30	0.19	0.19	50	270			
							3ДЗ	101	Д4ВЛЧ		25.5	42			50				
							2ЛПД	101			25.5	32			40				
Разом																			
		78.0											22.56	22.56					
									ПРИСТИГАЮЧІ НАСАДЖЕННЯ										
43	21	0.4				1	10ВЛЧ	54	1 С4ВЛЧ	0.82	20.0	24	0.10	0.10	50	245			
43	37	0.6				1	10ВЛЧ	55	2 С4ВЛЧ	0.82	20.0	24	0.15	0.15	50	245			
45	10	0.8				1	10ВЛЧ	58	1 С4ВЛЧ	0.82	20.0	24	0.20	0.20	50	245			
45	11	1.5				1	10ВЛЧ	54	1 С4ВЛЧ	0.72	22.0	26	0.38	0.38	50	255			
46	14	2.4				1	8ВЛЧ	57	1	0.84	20.0	24	0.59	0.59	50	245			
							2БП	57	С4ВЛЧ		21.0	26			50				
49	14	6.6				1	10ВЛЧ	58	1А С4ВЛЧ	0.82	24.0	28	2.24	2.24	50	340			
50	12	2.0				1	10ВЛЧ	57	1А С4ВЛЧ	0.81	23.0	28	0.62	0.62	50	310			
56	6	0.3				1	10ВЛЧ	57	1А С4ВЛЧ	0.73	23.0	26	0.08	0.08	60	280			
63	11	1.6				1	10ВЛЧ	53	1Б	0.72	24.3	26	0.49	0.49	50	306			

Аркуш 23

Філія "Коростишівське лісове господарство" ДП "Ліси України"
Андрушівське лісництво

Квартал	Виділ, підвиділ	Площа, га	Проектується: Рік рубки (п'ятиріччя)	Проектується: Спосіб лісовідновлення	Проектується: РТК	Ярус	Склад насадження	Вік, років	Клас бонітету, тип лісу (ТЛУ)	Повнота	Висота, м	Діаметр, см	Запас на виділі, тис. куб.м	Запас, що вирубується тис. куб.м	%% ділових дерев	Запас на 1 га, куб.м	Схил: Експозиція	Схил: Крутизна	Додаткові відомості: наявність підросту, інформація про підсочку, відвід в рубку
									ДЗГД										
69	12	2.5				1	10ВЛЧ	57	1А Д4ВЛЧ	0.72	24.0	28	0.75	0.75	60	300			
69	14	0.9				1	8ВЛЧ	57	1	0.71	24.0	28	0.26	0.26	50	290			
							2ДЗ	57	Д4ВЛЧ		24.5	30			50				
72	11	1.4				1	10ВЛЧ	54	1А С4ВЛЧ	0.78	23.0	28	0.42	0.42	50	300			
Разом																			
		21.0											6.28	6.28					
Разом по господарській секції																			
		99.0											28.84	28.84					
									ГОСПОДАРСЬКА СЕКЦІЯ Тополева - 66										
									СТИГЛІ НАСАДЖЕННЯ										
43	9	1.3				1	10ТК	66	1Б С4ВЛЧ	0.62	26.0	42	0.44	0.44	20	340			
46	1	1.1				1	10ТК	63	1Б С4ВЛЧ	0.41	29.0	46	0.29	0.29	30	260			
46	6	2.3				1	5ТК	63	1Б	0.61	26.0	34	0.64	0.64	25	278			
							5ВЛЧ	63	С4ВЛЧ		23.0	28			50				
46	10	1.2				1	8ТК	64	1Б	0.71	29.0	42	0.49	0.49	30	410			
							2ВЛЧ	64	С4ВЛЧ		24.0	30			50				
58	13	0.2				1	10ТК	65	1Б ДЗГД	0.63	28.0	46	0.08	0.08	30	380			
77	14	0.4				1	10ТБ	69	1Б С2ГД	0.61	29.0	54	0.16	0.16	30	390			
Разом																			
		6.5											2.10	2.10					
Разом по господарській секції																			
		6.5											2.10	2.10					
Разом по способу рубок																			
		474.0											143.76	143.76					
Разом по господарській частині																			
		474.0											143.76	143.76					
Разом по категорії лісів																			
		474.0											143.76	143.76					
Усього																			
		999.6											323.28	323.28					

Аркуш 1

ФОНД РУБОК ГОЛОВНОГО КОРИСТУВАННЯ на період з 2024 по 2033 рік

Філія "Коростишівське лісове господарство" ДП "Ліси України"

Дубовецьке лісництво

Квартал	Виділ, підвиділ	Площа, га	Проектується			Яр ус	Склад насадження	Вік, років	Клас бонітету, тип лісу (ТЛУ)	Повнота	Висота, м	Діаметр, см	Запас на виділі, тис. куб.м	Запас, що вирубується тис. куб.м	%% ділових дерев	Запас на 1 га, куб.м	Схил		Додаткові відомості: наявність підросту, інформація про підсочку, відвід в рубку
			Рік рубки (п'ятиріччя)	Спосіб лісовідновлення	Р Т К												Експозиція	Крутизна	
							Захисні ліси												
ГОСПОДАРСЬКА ЧАСТИНА Захисні ліси з обмеженим режимом користування на рівнині - 11																			
СУЦІЛЬНІ РУБКИ - 1																			
ГОСПОДАРСЬКА СЕКЦІЯ Соснова - 2																			
СТИГЛІ НАСАДЖЕННЯ																			
1	19	1.1				1	10СЗ	106	1 В3ДС	0.46	28.5	42	0.32	0.32	80	295			
1	21	1.1				1	10СЗ	112	2 В3ДС	0.36	26.5	34	0.23	0.23	75	210			
1	23	0.4				1	10СЗ	112	2 В3ДС	0.36	26.5	34	0.08	0.08	70	210			
1	28	1.0				1	10СЗ	111	2 В2ДС	0.41	27.5	42	0.25	0.25	80	250			
1	37	1.1				1	10СЗ	111	1 В2ДС	0.40	28.2	42	0.27	0.27	80	244			
1	39	1.9				1	10СЗ	106	2 В2ДС	0.40	26.0	36	0.42	0.42	85	220			
1	48	1.7				1	10СЗ	111	1 В2ДС	0.51	28.5	42	0.55	0.55	75	325			
1	50	0.8				1	8СЗ	111	2	0.50	27.5	42	0.22	0.22	80	275			
							2ВЛЧ	75	В2ДС		24.5	30			50				
2	35	2.4				1	9СЗ	105	1	0.51	28.9	42	0.77	0.77	90	319			
							1ДЗ	105	В3ДС		26.5	38			65				
3	1	7.0				1	8СЗ	111	1	0.50	31.0	40	2.52	2.52	85	360			
							2СЗ	125	В3ДС		33.0	52			80				
3	12	0.3				1	10СЗ	124	2 В3ДС	0.30	26.5	46	0.05	0.05	80	165			
4	15	0.8				1	8СЗ	122	2	0.40	28.1	52	0.19	0.19	80	232			
							2ДЗ	122	В2ДС		26.1	44			75				
4	32	0.8				1	9СЗ	126	2	0.35	27.5	46	0.17	0.17	60	210			
							1ДЗ	126	В2ДС		25.5	36			50				
5	12.2	0.3				1	9СЗ	101	1	0.50	28.0	40	0.09	0.09	85	300			
							1ДЗ	101	В2ДС		26.0	36			75				
5	24	3.2				1	9СЗ	105	1	0.42	30.5	48	0.90	0.90	85	280			
							1ДЗ	105	В3ДС		26.5	42			65				
7	45	0.9				1	6СЗ	126	2	0.50	28.5	52	0.22	0.22	85	240			
							3ВЛЧ	105	СЗГДС		26.0	30			70				
							1ДЗ	126			16.0	40			60				
8	4	2.2				1	10СЗ	116	1 В2ДС	0.47	29.5	48	0.69	0.69	85	315			
8	20	0.5				1	10СЗ	112	1 В2ДС	0.45	30.1	40	0.15	0.15	85	293			
13	30	1.0				1	9СЗ	116	1	0.45	29.5	48	0.28	0.28	80	280			
							1ДЗ	116	В2ДС		26.5	42			65				
13	42	2.3				1	10СЗ	101	1 В2ДС	0.47	30.0	44	0.74	0.74	85	320			
13	50	0.3				1	9СЗ	116	2	0.35	28.0	48	0.06	0.06	50	210			

Аркуш 2

Філія "Коростишівське лісове господарство" ДП "Ліси України"
Дубовецьке лісництво

Квартал	Виділ, підвиділ	Площа, га	Проектується: Рік рубки (п'ятиріччя)	Проектується: Спосіб лісовідновлення	Проектується: РТК	Ярус	Склад насадження	Вік, років	Клас бонітету, тип лісу (ТЛУ)	Повнота	Висота, м	Діаметр, см	Запас на виділі, тис. куб.м	Запас, що вирубується тис. куб.м	%% ділових дерев	Запас на 1 га, куб.м	Схил: Експозиція	Схил: Крутизна	Додаткові відомості: наявність підросту, інформація про підсочку, відвід в рубку
							1ДЗ	116	С2ГДС		26.0	40			20				
13	53	0.4				1	8СЗ	117	2	0.40	28.0	44	0.09	0.09	70	220			
							1ДЗ	117	С2ГДС		26.0	40			70				
							1БП	91			25.0	32			55				
14	10	0.4				1	10СЗ	112	1 С2ГД	0.30	28.5	38	0.08	0.08	60	190			
14	12	2.0				1	10СЗ	111	1 С2ГДС	0.50	29.5	38	0.67	0.67	80	335			
14	22	1.2				1	9СЗ	116	1 С2ГДС	0.40	29.0	48	0.30	0.30	85	250			
							1ДЗ	116			25.0	36			65				
49	16	2.0				1	9СЗ	101	1 В2ДС	0.47	29.0	44	0.56	0.56	85	280			
							1БП	101			23.5	28			60				
50	14	1.3				1	10СЗ	101	1 В2ДС	0.62	30.0	44	0.56	0.56	85	429			
51	8	0.7				1	8СЗ	101	1	0.57	27.0	44	0.21	0.21	80	305			
							2ВЛЧ	65	В2ДС		22.8	28			60				
Разом																			
		39.1											11.64	11.64					
									ПРИСТИГАЮЧІ НАСАДЖЕННЯ										
2	28	4.5				1	8СЗ	96	1	0.57	28.0	44	1.46	1.46	80	325			
							2ДЗ	96	В2ДС		25.5	38			65				
3	74	2.1				1	10СЗ	96	1 В3ДС	0.55	30.0	44	0.79	0.79	75	375			
4	17	2.0				1	10СЗ	96	1 В3ДС	0.45	30.0	44	0.62	0.62	90	310			
7	23	0.2				1	6СЗ	95	1	0.56	30.0	44	0.06	0.06	90	315			
							4ВЛЧ	95	С3ГДС		25.0	30			60				
11	53	11.8				1	10СЗ	96	1А В2ДС	0.46	30.7	42	3.86	3.86	85	327			
19	7	4.0				1	10СЗ	98	1 В2ДС	0.51	29.5	38	1.38	1.38	75	345			
19	8	7.0				1	10СЗ	96	1 В2ДС	0.51	29.5	38	2.42	2.42	80	345			
19	9	6.9				1	10СЗ	96	1 В2ДС	0.56	28.5	38	2.48	2.48	75	359			
49	1	5.3				1	10СЗ	96	1 В2ДС	0.57	28.5	42	1.96	1.96	85	370			
Разом																			
		43.8											15.03	15.03					
Разом по господарській секції																			
		82.9											26.67	26.67					
									ГОСПОДАРСЬКА СЕКЦІЯ Соснова в осередках кореневої губки - 5										
									СТИГЛІ НАСАДЖЕННЯ										
40	9	10.0				1	10СЗК	101	1 В2ДС	0.46	27.5	42	2.85	2.85	80	285			

Філія "Коростишівське лісове господарство" ДП "Ліси України"
Дубовецьке лісництво

Квартал	Виділ, підвиділ	Площа, га	Проектується: Рік рубки (п'ятиріччя)	Проектується: Спосіб лісовідновлення	Проектується: РТК	Ярус	Склад насадження	Вік, років	Клас бонітету, тип лісу (ТЛУ)	Повнота	Висота, м	Діаметр, см	Запас на виділі, тис. куб.м	Запас, що вирубується тис. куб.м	%% ділових дерев	Запас на 1 га, куб.м	Схил: Експозиція	Схил: Крутизна	Додаткові відомості: наявність підросту, інформація про підсочку, відвід в рубку
51	14	0.6				1	10СЗК	106	2 В2ДС	0.45	26.5	38	0.16	0.16	80	261			
Разом																			
		10.6											3.01	3.01					
							ПРИСТИГАЮЧІ НАСАДЖЕННЯ												
12	28	3.8				1	10СЗК	96	1 В2ДС	0.45	29.5	42	1.16	1.16	85	305			
18	8	1.7				1	10СЗК	96	1 В2ДС	0.47	30.0	38	0.54	0.54	75	320			
51	15	1.8				1	10СЗК	96	1 В2ДС	0.56	28.0	38	0.64	0.64	80	355			
Разом																			
		7.3											2.34	2.34					
Разом по господарській секції																			
		17.9											5.35	5.35					
							ГОСПОДАРСЬКА СЕКЦІЯ Дубова високостовбурна - 20												
							ПРИСТИГАЮЧІ НАСАДЖЕННЯ												
7	44	0.9				1	4ДЗ	122	2	0.61	26.1	40	0.29	0.29	70	323			
							5СЗ	122	С3ГДС		28.1	48			65				
							1ВЛЧ	102			25.0	28			60				
7	44.2	1.8				1	4ДЗ	122	2	0.61	26.1	40	0.58	0.58	70	323			
							5СЗ	122	С3ГДС		28.1	48			65				
							1ВЛЧ	102			25.0	28			60				
15	3	8.4				1	6ДЗ	122	2	0.50	27.5	46	2.10	2.90	60	250			
							3СЗ	122	С2ГДС		29.5	52			75				
							1БП	92			27.5	34			50				
						2	10ДЗ	66		0.31	20.0	26	0.80		40	95			
Разом																			
		11.1											3.77	3.77					
Разом по господарській секції																			
		11.1											3.77	3.77					
							ГОСПОДАРСЬКА СЕКЦІЯ Вільхова - 59												
							СТИГЛІ НАСАДЖЕННЯ												
3	15	0.2				1	8ВЛЧ	76	3	0.64	21.5	30	0.05	0.05	55	230			
							2СЗ	76	С4ВЛЧ		26.3	40			80				
3	31	4.8				1	9ВЛЧ	81	2	0.72	23.5	30	1.44	1.44	50	299			
							1СЗ	81	С4ВЛЧ		27.0	40			70				
8	14	2.2				1	8ВЛЧ	69	2	0.72	22.5	28	0.58	0.58	60	265			
							1ВЛЧ	69	С4ВЛЧ		24.5	32			70				
							1БП	69			23.0	28			55				
Разом																			
		7.2											2.07	2.07					

Аркуш 4

Філія "Коростишівське лісове господарство" ДП "Ліси України"
Дубовецьке лісництво

Квартал	Виділ, підвиділ	Площа, га	Проектується: Рік рубки (п'ятиріччя)	Проектується: Спосіб лісовідновлення	Проектується: РТК	Ярус	Склад насадження	Вік, років	Клас бонітету, тип лісу (ТЛУ)	Повнота	Висота, м	Діаметр, см	Запас на виділі, тис. куб.м	Запас, що вирубується тис. куб.м	%% ділових дерев	Запас на 1 га, куб.м	Схил: Експозиція	Схил: Крутизна	Додаткові відомості: наявність підросту, інформація про підсочку, відвід в рубку
							ПРИСТИГАЮЧІ НАСАДЖЕННЯ												
4	31	3.1				1	8ВЛЧ	55	2	0.60	21.0	26	0.65	0.65	55	211			
							1ДЗ	95	С4ВЛЧ		25.5	38			65				
							1СЗ	95			28.0	44			80				
4	37	2.1				1	5ВЛЧ	55	1	0.62	22.0	28	0.51	0.51	50	243			
							2ДЗ	90	С4ВЛЧ		25.5	34			65				
							2СЗ	91			28.0	44			80				
							1БП	55			22.4	28			50				
8	18	3.7				1	9ВЛЧ	52	1	0.74	20.0	26	0.80	0.80	45	215			
							1БП	52	С4ВЛЧ		19.0	24			45				
51	6	0.5				1	9ВЛЧ	55	1	0.52	24.0	28	0.11	0.11	60	225			
							1СЗ	75	С4ВЛЧ		27.5	36			85				
Разом																			
		9.4											2.07	2.07					
Разом по господарській секції																			
		16.6											4.14	4.14					
Разом по способу рубок																			
		128.5											39.93	39.93					
Разом по господарській частині																			
		128.5											39.93	39.93					
Разом по категорії лісів																			
		128.5											39.93	39.93					
							Експлуатаційні ліси												
							ГОСПОДАРСЬКА ЧАСТИНА Експлуатаційні ліси на рівнині - 13												
							СУЦІЛЬНІ РУБКИ - 1												
							ГОСПОДАРСЬКА СЕКЦІЯ Соснова - 3												
							СТИГЛІ НАСАДЖЕННЯ												
12	23	0.8				1	8СЗ	81	1А	0.63	28.0	40	0.32	0.32	85	404			
							2СЗ	101	С2ГДС		30.0	44			85				
14	46	0.4				1	8СЗ	121	1	0.51	29.5	52	0.12	0.12	70	305			
							2ДЗ	91	С2ГДС		24.5	30			30				
21	41	0.3				1	8СЗ	81	1А	0.63	29.0	34	0.11	0.11	85	371			
							1ДЗ	81	С2ГДС		27.0	32			50				
							1БП	81			27.0	30			40				
23	8	2.0				1	9СЗ	81	1А	0.56	28.0	34	0.68	0.68	85	342			
							1ДЗ	81	С2ГДС		25.9	30			75				
26	10	4.5				1	10СЗ	81	1А	0.49	28.0	34	1.38	1.38	70	307			
									В2ДС										
32	1	3.6				1	10СЗ	81	1	0.59	26.0	40	1.21	1.21	70	336			
									В3ДС										
32	8	2.8				1	9СЗ	82	1А	0.50	28.2	44	0.85	0.85	75	304			
							1ДЗ	82	С2ГДС		26.1	40			60				
32	16	1.0				1	8СЗ	82	1А	0.41	28.2	40	0.24	0.24	85	244			

Аркуш 5

Філія "Коростишівське лісове господарство" ДП "Ліси України"
Дубовецьке лісництво

Квартал	Виділ, підвиділ	Площа, га	Проектується: Рік рубки (п'ятиріччя)	Проектується: Спосіб лісовідновлення	Проектується: РТК	Ярус	Склад насадження	Вік, років	Клас бонітету, тип лісу (ТЛУ)	Повнота	Висота, м	Діаметр, см	Запас на виділі, тис. куб.м	Запас, що вирубується тис. куб.м	%% ділових дерев	Запас на 1 га, куб.м	Схил: Експозиція	Схил: Крутизна	Додаткові відомості: наявність підросту, інформація про підсочку, відвід в рубку
							1ДЗ	82	С2ГДС		26.1	30			70				
							1СЗ	69			26.2	30			80				
32	25	1.2				1	10СЗ	81	1 В2ДС	0.55	27.0	40	0.40	0.40	70	332			
34	8	4.3				1	10СЗ	81	1 С2ГДС	0.53	27.0	40	1.37	1.37	75	319			
34	13	1.4				1	10СЗ	81	1 С2ГДС	0.53	27.0	40	0.45	0.45	85	319			
34	15	2.3				1	9СЗ	81	1А	0.54	28.0	44	0.75	0.75	85	327			
							1ВЛЧ	81	С3ГДС		24.5	30			60				
35	12	1.8				1	10СЗ	81	1 С2ГДС	0.59	27.0	34	0.64	0.64	75	357			
35	26	1.6				1	10СЗ	86	1 С3ГДС	0.52	28.0	52	0.52	0.52	50	325			
35	26.2	0.7				1	10СЗ	86	1 С3ГДС	0.51	27.6	50	0.22	0.22	50	315			
37	16	0.5				1	10СЗ	81	1А С2ГДС	0.54	28.0	44	0.17	0.17	85	341			
40	4.1	0.6				1	10СЗ	86	1А С2ГДС	0.50	29.0	48	0.20	0.20	75	325			
42	37	4.4				1	10СЗ	81	1А В2ДС	0.53	29.0	42	1.54	1.54	85	351			
44	12	0.5				1	10СЗ	81	2 В2ДС	0.55	24.0	36	0.14	0.14	55	280			
44	12.2	1.5				1	10СЗ	86	2 В2ДС	0.57	24.4	38	0.45	0.45	60	300			
44	20	2.0				1	10СЗ	81	1А В2ДС	0.55	28.0	36	0.70	0.70	85	350			
44	40	1.4				1	10СЗ	86	1 С2ГДС	0.46	28.0	44	0.41	0.41	85	290			
46	2	9.0				1	8СЗ	81	1А	0.64	28.0	40	3.52	3.52	85	391			
							1СЗ	105	С3ГДС		28.9	48			85				
							1ДЗ	105			26.5	42			80				
46	30	1.7				1	6СЗ	90	1	0.61	29.0	44	0.72	0.72	65	425			
							4ЯЛЕ	90	С2ГДС		27.5	42			90				
46	31	1.8				1	8СЗ	81	1	0.53	27.0	40	0.57	0.57	85	317			
							1ДЗ	81	С2ГДС		25.9	32			75				
							1ЯЛЕ	81			27.0	38			60				
46	44	3.0				1	9СЗ	81	1	0.59	27.0	44	1.03	1.03	90	342			
							1ДЗ	81	С2ГДС		24.6	34			75				
46	53	2.1				1	9СЗ	81	1А	0.57	29.0	44	0.77	0.77	90	365			
							1ДЗ	81	С2ГДС		27.0	34			75				
47	5	1.3				1	9СЗ	81	1А	0.55	28.0	40	0.43	0.43	55	330			
							1ДЗ	81	С2ГДС		25.0	32			50				
47	5.4	1.0				1	9СЗ	81	1А	0.55	28.0	40	0.33	0.33	55	330			
							1ДЗ	81	С2ГДС		25.0	32			50				
47	13	7.6				1	10СЗ	81	1А С2ГДС	0.60	28.0	44	2.89	2.89	75	380			

Аркуш 6

Філія "Коростишівське лісове господарство" ДП "Ліси України"
Дубовецьке лісництво

Квартал	Виділ, підвиділ	Площа, га	Проектується			Ярус	Склад насадження	Вік, років	Клас бонітету, тип лісу (ТЛУ)	Повнота	Висота, м	Діаметр, см	Запас на виділі, тис. куб.м	Запас, що вирубується тис. куб.м	%% ділових дерев	Запас на 1 га, куб.м	Схил		Додаткові відомості: наявність підросту, інформація про підсочку, відвід в рубку
			Рік рубки (п'ятиріччя)	Спосіб лісовідновлення	РТК												Експозиція	Крутизна	
47	19	9.6				1	8СЗ	81	1А	0.59	28.0	44	3.51	3.51	80	366			
							1ДЗ	81	С2ГДС		27.0	38			70				
							1ЯЛЕ	81			27.0	32			65				
47	23	2.4				1	10СЗ	81	1А С2ГДС	0.64	29.0	44	1.01	1.01	80	420			
Разом		79.1											27.65	27.65					
									ПРИСТИГАЮЧІ НАСАДЖЕННЯ										
12	22	1.3				1	10СЗ	72	1А В2ДС	0.61	27.0	40	0.47	0.47	85	365			
13	6	8.3				1	9СЗ	73	1А	0.74	27.0	40	3.60	3.60	85	434			
							1ВЛЧ	73	С3ГДС		25.5	30			60				
13	16	3.2				1	10СЗ	72	1А В2ДС	0.48	27.0	36	0.93	0.93	75	291			
14	28	0.2				1	8СЗ	76	1А	0.68	29.0	40	0.08	0.08	75	415			
							2ДЗ	76	С2ГДС		26.0	30			70				
15	18	2.3				1	6СЗ	76	1А	0.73	28.0	34	0.89	0.89	75	385			
							4ДЗ	76	С2ГДС		26.0	30			45				
16	21	4.7				1	7СЗ	72	1А	0.73	27.0	36	1.88	1.88	80	400			
							2ДЗ	72	С2ГДС		26.0	30			70				
							1ОС	72			26.0	30			40				
16	22	2.7				1	9СЗ	72	1	0.66	25.0	32	0.93	0.93	80	345			
							1ДЗ	72	С2ГДС		24.0	28			60				
17	9	0.9				1	10СЗ	76	1А В3ДС	0.48	28.0	32	0.27	0.27	75	301			
17	20	6.0				1	10СЗ	72	1 С2ГДС	0.70	25.0	32	2.27	2.27	75	378			
20	1	20.4				1	8СЗ	73	1Б	0.60	30.0	40	7.34	7.34	80	360			
							1БП	73	С2ГДС		27.0	30			60				
							1ДЗ	73			26.0	30			65				
20	8	4.7				1	10СЗ	73	1А С2ГДС	0.66	28.0	34	1.95	1.95	85	415			
20	12	2.1				1	8СЗ	80	1А	0.54	28.2	44	0.66	0.66	70	312			
							1ВЛЧ	65	С3ГДС		25.0	28			60				
							1ДЗ	65			25.0	30			60				
20	17	16.4				1	10СЗ	73	1А С2ГДС	0.54	27.0	34	5.35	5.35	80	326			
20	30	8.2				1	10СЗ	73	1Б С2ГДС	0.61	30.0	40	3.44	3.44	55	420			
21	1	0.5				1	8СЗ	73	1А	0.60	28.0	40	0.18	0.18	75	350			
							2ДЗ	73	С2ГДС		25.0	32			65				
21	23	1.0				1	8СЗ	74	1	0.73	26.0	34	0.38	0.38	80	380			
							1БП	74	С2ГДС		25.0	30			55				
							1ДЗ	74			25.0	30			65				
22	17	6.1				1	9СЗ	75	1А	0.59	28.0	34	2.20	2.20	80	360			
							1ДЗ	75	С2ГДС		27.0	32			60				
26	1	13.2				1	10СЗ	72	1А	0.61	27.0	36	4.82	4.82	80	365			

Аркуш 7

Філія "Коростишівське лісове господарство" ДП "Ліси України"
Дубовецьке лісництво

Квартал	Виділ, підвиділ	Площа, га	Проектується			Ярус	Склад насадження	Вік, років	Клас бонітету, тип лісу (ТЛУ)	Повнота	Висота, м	Діаметр, см	Запас на виділі, тис. куб.м	Запас, що вирубується тис. куб.м	%% ділових дерев	Запас на 1 га, куб.м	Схил		Додаткові відомості: наявність підросту, інформація про підсочку, відвід в рубку
			Рік рубки (п'ятиріччя)	Спосіб лісовідновлення	РТК												Експозиція	Крутизна	
26	2	20.0				1	10СЗ	72	В2ДС 1А	0.62	26.0	36	7.08	7.08	80	354			
26	4	3.1				1	10СЗ	72	В2ДС 1А	0.68	26.0	36	1.21	1.21	80	390			
29	5	1.4				1	7СЗ	76	В3ДС 1А	0.68	27.0	34	0.49	0.49	85	349			
							1ДЗ	76	С2ГДС		25.0	30			65				
							2БП	76			26.0	30			55				
29	7	2.7				1	7СЗ	76	1А	0.65	27.0	34	0.89	0.89	85	330			
							1ДЗ	76	С2ГДС		25.0	30			65				
							2БП	76			26.0	30			55				
32	3	1.6				1	10СЗ	74	1 В2ДС	0.55	26.0	34	0.50	0.50	80	315			
32	10	1.2				1	10СЗ	76	1А В3ДС	0.65	27.0	40	0.47	0.47	70	392			
32	30	0.6				1	10СЗ	73	1 С2ГДС	0.65	26.0	34	0.22	0.22	75	372			
32	41	3.1				1	10СЗ	73	1 С2ГДС	0.45	26.0	34	0.80	0.80	75	257			
32	43	3.3				1	9СЗ	76	1А	0.61	28.0	40	1.22	1.22	85	370			
							1ДЗ	76	С2ГДС		26.0	34			70				
32	49	0.9				1	10СЗ	74	1 С2ГДС	0.62	26.0	32	0.32	0.32	85	354			
32	50	1.0				1	10СЗ	74	1 С2ГДС	0.53	24.0	30	0.27	0.27	70	270			
33	12	2.0				1	10СЗ	73	1 В2ДС	0.49	26.0	32	0.56	0.56	75	280			
33	22	2.5				1	10СЗ	73	1 В2ДС	0.36	24.0	30	0.47	0.47	65	188			
33	23	0.7				1	10СЗ	73	1 В2ДС	0.56	25.0	30	0.21	0.21	70	306			
33	29	3.7				1	10СЗ	73	1 В2ДС	0.60	26.0	32	1.27	1.27	75	344			
33	35	1.6				1	10СЗ	73	1 В2ДС	0.44	24.0	30	0.36	0.36	65	224			
34	2	9.3				1	10СЗ	76	1А С2ГДС	0.65	27.0	34	3.65	3.65	75	392			
34	14	2.5				1	10СЗ	73	1 С2ГДС	0.49	26.0	32	0.70	0.70	80	280			
35	9	1.3				1	10СЗ	72	1 В3ДС	0.60	24.0	30	0.40	0.40	80	310			
35	15	1.6				1	10СЗ	74	1 В2ДС	0.65	26.0	32	0.59	0.59	75	370			
35	19	2.3				1	9СЗ	76	1А	0.65	27.5	40	0.89	0.89	85	385			
							1ВЛЧ	76	С3ГДС		24.5	30			60				
35	21	4.4				1	10СЗ	72	1А С3ГДС	0.65	26.0	32	1.64	1.64	85	372			
35	28	2.0				1	10СЗ	76	1	0.60	26.3	40	0.69	0.69	75	347			

Аркуш 8

Філія "Коростишівське лісове господарство" ДП "Ліси України"
Дубовецьке лісництво

Квартал	Виділ, підвиділ	Площа, га	Проектується			Ярус	Склад насадження	Вік, років	Клас бонітету, тип лісу (ТЛУ)	Повнота	Висота, м	Діаметр, см	Запас на виділі, тис. куб.м	Запас, що вирубується тис. куб.м	%% ділових дерев	Запас на 1 га, куб.м	Схил		Додаткові відомості: наявність підросту, інформація про підсочку, відвід в рубку
			Рік рубки (п'ятиріччя)	Спосіб лісовідновлення	РТК												Експозиція	Крутизна	
35	29	1.7				1	10СЗ	76	С2ГДС 1	0.45	26.3	40	0.44	0.44	75	260			
35	32	2.0				1	10СЗ	73	С2ГДС 1А В2ДС	0.64	27.0	32	0.77	0.77	75	385			
35	34	1.0				1	10СЗ	73	С2ГДС 1А В2ДС	0.39	27.0	32	0.23	0.23	75	233			
35	36	6.0				1	10СЗ	72	С2ГДС 1А В2ДС	0.66	27.0	36	2.36	2.36	75	394			
36	28	5.9				1	9СЗ	74	С2ГДС 1А	0.65	28.0	34	2.24	2.24	80	380			
							1БП	74	С2ГДС		26.0	30			45				
36	30	8.6				1	10СЗ	76	С2ГДС 1А В2ДС	0.66	28.0	40	3.56	3.56	80	414			
36	32	8.4				1	9СЗ	73	С2ГДС 1А	0.65	28.0	34	3.28	3.28	85	390			
							1ДЗ	73	С2ГДС		25.0	30			70				
37	12	3.5				1	9СЗ	76	С2ГДС 1А	0.64	27.0	32	1.24	1.24	85	355			
							1БП	76	С2ГДС		25.0	28			60				
38	7	4.7				1	10СЗ	73	С2ГДС 1А В2ДС	0.66	28.0	40	1.95	1.95	85	415			
38	9	2.3				1	10СЗ	73	С2ГДС 1А В2ДС	0.75	28.0	34	1.08	1.08	85	469			
38	12	8.7				1	10СЗ	75	С2ГДС 1А В2ДС	0.61	27.0	40	3.18	3.18	85	365			
38	14	0.4				1	10СЗ	76	С2ГДС 1А В2ДС	0.59	29.0	34	0.15	0.15	80	387			
38	16	2.8				1	10СЗ	76	С2ГДС 1А В2ДС	0.69	29.0	34	1.27	1.27	85	454			
38	18	1.0				1	10СЗ	76	С2ГДС 1А В2ДС	0.60	29.0	34	0.40	0.40	80	396			
38	20	2.3				1	10СЗ	76	С2ГДС 1А В2ДС	0.61	28.0	40	0.89	0.89	80	385			
39	11	1.7				1	10СЗ	76	С2ГДС 1А С3ГДС	0.61	27.0	44	0.62	0.62	75	365			
39	18	3.9				1	10СЗ	74	С3ГДС 1А С3ГДС	0.70	28.0	40	1.72	1.72	75	442			
39	21	1.0				1	10СЗ	74	С3ГДС 1А С3ГДС	0.61	28.0	40	0.39	0.39	85	385			
40	3	5.1				1	10СЗ	76	С3ГДС 1А В2ДС	0.61	27.0	40	1.86	1.86	80	365			
42	25	4.7				1	10СЗ	76	В2ДС 1А В2ДС	0.55	27.0	36	1.55	1.55	80	330			
43	2	2.2				1	7СЗ	76	2	0.70	20.0	28	0.58	0.58	55	263			
							3СЗ	51	В2ДС		17.5	22			30				
44	16	3.8				1	10СЗ	80	2 В2ДС	0.67	22.9	40	1.23	1.23	60	323			
44	35	5.4				1	10СЗ	77	С2ГДС 1А С2ГДС	0.61	28.5	40	2.13	2.13	85	395			
47	11	1.5				1	9СЗ	73	1А	0.66	27.0	44	0.57	0.57	85	380			

Філія "Коростишівське лісове господарство" ДП "Ліси України"
Дубовецьке лісництво

Квартал	Виділ, підвиділ	Площа, га	Проектується: Рік рубки (п'ятиріччя)	Проектується: Спосіб лісовідновлення	Проектується: РТК	Ярус	Склад насадження	Вік, років	Клас бонітету, тип лісу (ТЛУ)	Повнота	Висота, м	Діаметр, см	Запас на виділі, тис. куб.м	Запас, що вирубується тис. куб.м	%% ділових дерев	Запас на 1 га, куб.м	Схил: Експозиція	Схил: Крутизна	Додаткові відомості: наявність підросту, інформація про підсочку, відвід в рубку
							1ДЗ	73	С2ГДС		25.0	30			70				
Разом																			
		263.6											96.23	96.23					
Разом по господарській секції																			
		342.7											123.88	123.88					
ГОСПОДАРСЬКА СЕКЦІЯ Соснова в осередках кореневої губки - 6																			
									СТИГЛІ НАСАДЖЕННЯ										
11	14	0.3				1	10СЗК	98	1 В2ДС	0.40	28.5	38	0.08	0.08	70	260			
11	41	0.3				1	10СЗК	96	1А В2ДС	0.46	30.7	42	0.10	0.10	85	327			
11	43	0.2				1	10СЗК	96	1 В2ДС	0.41	29.5	42	0.06	0.06	85	275			
12	18	0.5				1	10СЗК	96	1 В3ДС	0.47	29.5	42	0.16	0.16	80	315			
19	32	0.2				1	10СЗК	91	1А С2ГДС	0.52	30.0	38	0.07	0.07	90	355			
19	34	0.5				1	10СЗК	96	1 С2ГДС	0.51	29.3	42	0.17	0.17	80	339			
19	36	0.4				1	10СЗК	96	1 С2ГДС	0.56	28.5	38	0.14	0.14	80	359			
26	15	6.4				1	10СЗК	81	1 В2ДС	0.69	26.0	32	2.52	2.52	70	394			
42	7	27.4				1	10СЗК	81	1 В2ДС	0.66	26.0	34	10.30	10.30	70	376			
42	8	9.8				1	10СЗК	81	1 В2ДС	0.57	27.0	34	3.38	3.38	70	345			
42	13	14.6				1	10СЗК	81	1А В2ДС	0.59	29.0	40	5.69	5.69	70	390			
42	27	2.4				1	10СЗК	81	1А В2ДС	0.61	29.0	40	0.96	0.96	85	400			
42	32	8.0				1	10СЗК	81	1А В2ДС	0.55	29.0	40	2.91	2.91	80	364			
43	7.3	0.4				1	10СЗК	86	1 В2ДС	0.52	28.4	30	0.13	0.13	80	330			
43	9	1.6				1	10СЗК	81	1 В2ДС	0.50	27.0	36	0.48	0.48	80	300			
43	9.3	1.0				1	10СЗК	86	1 В2ДС	0.35	26.4	38	0.20	0.20	70	196			
43	11	2.3				1	10СЗК	86	1 В2ДС	0.46	28.0	38	0.67	0.67	75	290			
43	11.3	2.3				1	10СЗК	86	1 В2ДС	0.40	26.4	34	0.52	0.52	70	228			
43	24	0.2				1	10СЗК	81	1А В2ДС	0.45	29.0	40	0.06	0.06	75	300			
43	26	0.9				1	10СЗК	86	1А	0.47	31.0	44	0.30	0.30	75	333			

Аркуш 10

Філія "Коростишівське лісове господарство" ДП "Ліси України"
Дубовецьке лісництво

Квартал	Виділ, підвиділ	Площа, га	Проектується: Рік рубки (п'ятиріччя)	Проектується: Спосіб лісовідновлення	Проектується: РТК	Ярус	Склад насадження	Вік, років	Клас бонітету, тип лісу (ТЛУ)	Повнота	Висота, м	Діаметр, см	Запас на виділі, тис. куб.м	Запас, що вирубується тис. куб.м	%% ділових дерев	Запас на 1 га, куб.м	Схил: Експозиція	Схил: Крутизна	Додаткові відомості: наявність підросту, інформація про підсочку, відвід в рубку
									В2ДС										
43	34	2.1				1	10СЗК	82	1А В2ДС	0.51	28.2	36	0.68	0.68	80	325			
43	42	5.7				1	10СЗК	86	1А В2ДС	0.51	29.0	38	1.91	1.91	80	335			
43	42.3	1.5				1	10СЗК	86	1 В2ДС	0.41	28.6	38	0.39	0.39	80	262			
Разом																			
		89.0											31.88	31.88					
									ПРИСТИГАЮЧІ НАСАДЖЕННЯ										
26	17	2.0				1	10СЗК	76	1 В2ДС	0.70	26.3	36	0.81	0.81	70	405			
26	22	0.8				1	10СЗК	76	1 В2ДС	0.55	26.3	30	0.25	0.25	70	318			
34	5	0.9				1	10СЗК	73	1 В2ДС	0.60	26.0	32	0.31	0.31	80	344			
40	6	0.7				1	10СЗК	73	1А В2ДС	0.66	27.0	40	0.28	0.28	65	394			
42	14	0.9				1	10СЗК	76	1А В2ДС	0.55	27.0	36	0.30	0.30	70	330			
43	44	4.1				1	10СЗК	76	1 В2ДС	0.43	24.0	36	0.91	0.91	80	222			
43	45	4.6				1	10СЗК	76	1 В2ДС	0.62	24.0	36	1.46	1.46	80	318			
Разом																			
		14.0											4.32	4.32					
Разом по господарській секції																			
		103.0											36.20	36.20					
									ГОСПОДАРСЬКА СЕКЦІЯ Ялина похідна - 15										
									СТИГЛІ НАСАДЖЕННЯ										
14	37	0.8				1	4ЯЛЕ	51	1	0.63	20.5	24	0.16	0.16	60	200			
							3ОС	51	С3ГДС		18.0	22			40				
							3БП	51			17.0	18			50				
45	32	1.6				1	5ЯЛЕ	116	1	0.56	28.5	44	0.58	0.58	65	360			
							1СЗ	116	С2ГДС		28.5	46			85				
							1ДЗ	116			25.5	42			70				
							1ДЗ	85			23.5	32			70				
							1СЗ	85			27.0	38			85				
							1ЯЛЕ	85			26.5	34			65				
47	17	1.9				1	7ЯЛЕ	76	1А	0.42	27.0	34	0.54	0.54	60	285			
							2СЗ	76	С2ГДС		28.0	44			80				
							1ДЗ	76			27.0	32			60				
47	21	1.1				1	6ЯЛЕ	77	1	0.64	26.0	32	0.45	0.45	60	410			
							3СЗ	77	С3ГДС		27.0	40			75				
							1ДЗ	77			26.0	32			65				

Аркуш 11

Філія "Коростишівське лісове господарство" ДП "Ліси України"
Дубовецьке лісництво

Квартал	Виділ, підвиділ	Площа, га	Проектується: Рік рубки (п'ятиріччя)	Проектується: Спосіб лісовідновлення	Проектується: РТК	Ярус	Склад насадження	Вік, років	Клас бонітету, тип лісу (ТЛУ)	Повнота	Висота, м	Діаметр, см	Запас на виділі, тис. куб.м	Запас, що вирубується тис. куб.м	%% ділових дерев	Запас на 1 га, куб.м	Схил: Експозиція	Схил: Крутизна	Додаткові відомості: наявність підросту, інформація про підсочку, відвід в рубку
Разом		5.4											1.73	1.73					
Разом по господарській секції		5.4											1.73	1.73					
ГОСПОДАРСЬКА СЕКЦІЯ Дубова високостовбурна - 21																			
СТИГЛІ НАСАДЖЕННЯ																			
23	19	8.0				1	6ДЗ	126	2	0.50	28.5	46	2.16	2.16	80	270			
							3СЗ	126	С2ГДС		29.5	52			90				
							1БП	96			26.5	38			50				
29	3	1.0				1	6ДЗ	121	2	0.50	26.5	46	0.27	0.27	65	270			
							4СЗ	121	С2ГДС		29.5	52			85				
29	16	1.3				1	6ДЗ	121	2	0.60	26.5	50	0.40	0.40	65	305			
							3СЗ	121	С2ГДС		29.5	52			85				
							1БП	121			27.5	38			55				
29	16.2	0.7				1	6ДЗ	121	2	0.63	26.3	48	0.21	0.21	60	299			
							3СЗ	121	С2ГДС		29.3	50			80				
							1БП	83			27.6	38			50				
46	5	0.9				1	6ДЗ	116	2	0.56	26.5	46	0.27	0.27	70	295			
							4СЗ	116	С2ГДС		28.5	48			50				
46	24	0.3				1	8ДЗ	116	2	0.40	26.5	50	0.06	0.06	70	200			
							2СЗ	116	С3ГДС		28.5	56			50				
48	8	11.0				1	8ДЗ	121	2	0.62	26.5	46	3.25	3.25	65	295			
							2СЗ	121	С2ГДС		28.5	52			75				
Разом		23.2											6.62	6.62					
ПРИСТИГАЮЧІ НАСАДЖЕННЯ																			
46	32	1.9				1	4ДЗ	95	1	0.63	26.5	42	0.48	0.48	50	250			
							2БП	60	С3ГДС		22.0	28			55				
							2ВЛЧ	60			22.0	28			60				
							2ОС	60			24.0	30			45				
Разом		1.9											0.48	0.48					
Разом по господарській секції		25.1											7.10	7.10					
ГОСПОДАРСЬКА СЕКЦІЯ Дубова низькостовбурна - 24																			
СТИГЛІ НАСАДЖЕННЯ																			
48	18	4.5				1	9ДЗ	136	3	0.52	24.0	44	0.88	0.88	60	195			
							1ВЛЧ	70	С3ГДС		22.5	28			50				
48	26	3.2				1	10ДЗ	131	3	0.46	24.3	44	0.57	0.57	50	178			
									С3ГДС										
Разом		7.7											1.45	1.45					

Аркуш 12

Філія "Коростишівське лісове господарство" ДП "Ліси України"
Дубовецьке лісництво

Квартал	Виділ, підвиділ	Площа, га	Проектується: Рік рубки (п'ятиріччя)	Проектується: Спосіб лісовідновлення	Проектується: РТК	Яр ус	Склад насадження	Вік, років	Клас бонітету, тип лісу (ТЛУ)	Повнота	Висота, м	Діаметр, см	Запас на виділі, тис. куб.м	Запас, що вирубується тис. куб.м	%% ділових дерев	Запас на 1 га, куб.м	Схил: Експозиція	Схил: Крутизна	Додаткові відомості: наявність підросту, інформація про підсочку, відвід в рубку
Разом по господарській секції																			
		7.7											1.45	1.45					
							ГОСПОДАРСЬКА СЕКЦІЯ Березова - 47												
							ПРИСТИГАЮЧІ НАСАДЖЕННЯ												
23	4	2.6				1	7БП	54	1А	0.72	21.3	26	0.55	0.55	55	213			
							1ДЗ	54	С2ГДС		18.0	22			50				
							1СЗ	54			21.5	30			75				
							1ОС	54			21.0	28			40				
28	7	1.8				1	6БП	55	1А	0.72	22.4	28	0.43	0.43	50	239			
							2СЗ	55	В2ДС		23.5	32			70				
							1ДЗ	55			18.0	22			60				
							1ОС	55			22.0	30			30				
30	15	0.5				1	9БП	54	1	0.63	23.5	28	0.10	0.10	50	205			
							1СЗ	54	С2ГДС		25.7	32			75				
31	17	0.6				1	7БП	56	2	0.62	21.0	26	0.12	0.12	55	195			
							2СЗ	56	В3ДС		25.0	32			75				
							1ОС	56			22.0	30			50				
Разом																			
		5.5											1.20	1.20					
Разом по господарській секції																			
		5.5											1.20	1.20					
							ГОСПОДАРСЬКА СЕКЦІЯ Вільхова - 60												
							СТИГЛІ НАСАДЖЕННЯ												
33	27	3.1				1	9ВЛЧ	61	1	0.71	23.0	30	0.82	0.82	60	265			
							1БП	61	С4ВЛЧ		23.0	28			55				
34	17	2.0				1	7ВЛЧ	86	1	0.67	25.5	38	0.60	0.60	60	300			
							2СЗ	101	С3ГДС		27.0	48			85				
							1ГЗ	66			19.0	20			40				
48	13	0.6				1	10ВЛЧ	61	1	0.72	23.0	30	0.17	0.17	60	278			
									С4ВЛЧ										
Разом																			
		5.7											1.59	1.59					
							ПРИСТИГАЮЧІ НАСАДЖЕННЯ												
13	7	1.1				1	8ВЛЧ	56	2	0.72	19.0	24	0.21	0.21	45	190			
							2БП	56	С4ВЛЧ		19.0	24			45				
20	13	3.8				1	9ВЛЧ	56	2	0.72	20.0	26	0.86	0.86	55	225			
							1СЗ	56	С4ВЛЧ		23.9	30			70				
35	23	0.3				1	10ВЛЧ	55	1	0.62	24.0	30	0.08	0.08	50	259			
									С4ВЛЧ										
45	11	0.3				1	10ВЛЧ	53	1А	0.72	21.0	26	0.07	0.07	60	235			
									С4ВЛЧ										
46	50	2.5				1	9ВЛЧ	55	1	0.62	23.0	28	0.61	0.61	55	245			
							1ОС	55	С4ВЛЧ		25.3	30			50				
47	20	2.3				1	10ВЛЧ	55	1	0.72	22.0	30	0.59	0.59	55	255			

Аркуш 13

Філія "Коростишівське лісове господарство" ДП "Ліси України"
Дубовецьке лісництво

Квартал	Виділ, підвиділ	Площа, га	Проектується: Рік рубки (п'ятиріччя)	Проектується: Спосіб лісовідновлення	Проектується: РТК	Яр ус	Склад насадження	Вік, років	Клас боніт. тип лісу (ТЛУ)	Повнота	Висота, м	Діаметр, см	Запас на виділі, тис. куб.м	Запас, що вирубується тис. куб.м	%% ділових дерев	Запас на 1 га, куб.м	Схил: Експозиція	Схил: Крутизна	Додаткові відомості: наявність підросту, інформація про підсочку, відвід в рубку
47	27	0.6				1	10ВЛЧ	55	С4ВЛЧ 1 С4ВЛЧ	0.61	23.0	28	0.14	0.14	55	235			
Разом		10.9											2.56	2.56					
Разом по господарській секції		16.6											4.15	4.15					
Разом по способу рубок		506.0											175.71	175.71					
Разом по господарській частині		506.0											175.71	175.71					
Разом по категорії лісів		506.0											175.71	175.71					
Усього		634.5											215.64	215.64					

Аркуш 1

ФОНД РУБОК ГОЛОВНОГО КОРИСТУВАННЯ на період з 2024 по 2033 рік

Філія "Коростишівське лісове господарство" ДП "Ліси України"

Івницьке лісництво

Квартал	Виділ, підвиділ	Площа, га	Проектується			Ярус	Склад насадження	Вік, років	Клас бонітету, тип лісу (ТЛУ)	Повнота	Висота, м	Діаметр, см	Запас на виділі, тис. куб.м	Запас, що вирубується тис. куб.м	%% ділових дерев	Запас на 1 га, куб.м	Схил		Додаткові відомості: наявність підросту, інформація про підсочку, відвід в рубку
			Рік рубки (п'ятиріччя)	Спосіб лісовідновлення	РТК												Експозиція	Крутизна	
							Експлуатаційні ліси												
							ГОСПОДАРСЬКА ЧАСТИНА Експлуатаційні ліси на рівнині - 13												
							СУЦІЛЬНІ РУБКИ - 1												
							ГОСПОДАРСЬКА СЕКЦІЯ Соснова - 3												
							СТИГЛІ НАСАДЖЕННЯ												
1	20	1.6				1	9СЗ	81	1А	0.63	29.0	32	0.61	0.61	75	384			
							1БП	81	С2ГДС		26.0	28			40				
4	5	1.8				1	9СЗ	81	1	0.43	27.0	32	0.45	0.45	70	248			
							1ДЗ	125	С2ГДС		25.5	36			55				
4	14	0.8				1	4СЗ	86	1	0.43	27.0	38	0.14	0.14	80	180			
							2ДЗ	86	ВЗДС		23.5	34			55				
							4БП	86			24.5	26			40				
5	9	1.6				1	8СЗ	91	1	0.54	27.7	34	0.46	0.46	75	287			
							2БП	91	С2ГДС		25.5	28			40				
5	10	2.1				1	9СЗ	81	1А	0.60	28.0	28	0.74	0.74	75	353			
							1БП	81	ВЗДС		27.0	24			50				
6	18.2	1.2				1	10СЗ	86	1	0.31	27.6	30	0.23	0.23	70	189			
									В2ДС										
9	1	1.4				1	8СЗ	85	2	0.30	24.1	32	0.20	0.20	75	142			
							1ДЗ	85	ВЗДС		22.1	28			55				
							1ВЛЧ	85			23.1	26			60				
9	5	1.2				1	6СЗ	81	1	0.56	25.0	34	0.31	0.31	75	256			
							3ДЗ	81	ВЗДС		23.5	30			55				
							1ВЛЧ	81			23.5	28			60				
9	6	2.5				1	9СЗ	81	1А	0.65	29.0	36	1.01	1.01	80	402			
							1ДЗ	81	ВЗДС		23.5	30			50				
9	7	10.6				1	10СЗ	81	1	0.49	27.0	32	3.15	3.15	75	297			
									В2ДС										
9	8	3.6				1	9СЗ	81	1А	0.67	29.0	36	1.48	1.48	80	412			
							1ДЗ	81	ВЗДС		23.5	30			50				
9	12	1.8				1	8СЗ	81	1	0.74	27.0	34	0.73	0.73	75	405			
							2ВЛЧ	81	В2ДС		23.5	30			55				
10	3	4.6				1	10СЗ	85	1	0.47	27.0	34	1.29	1.29	80	280			
									В2ДС										
10	3.2	0.2				1	10СЗ	85	1	0.25	26.4	32	0.03	0.03	70	144			
									В2ДС										
10	11	0.5				1	10СЗ	82	2	0.25	24.0	30	0.06	0.06	75	120			
									В2ДС										
10	11.2	0.4				1	10СЗ	85	2	0.25	24.6	32	0.05	0.05	70	126			
									В2ДС										
10	17	1.1				1	10СЗ	86	2	0.60	24.6	30	0.35	0.35	75	321			
									В2ДС										
10	20	0.3				1	10СЗ	84	1	0.62	27.0	34	0.11	0.11	75	374			
									В2ДС										
11	1	0.3				1	10СЗ	81	1	0.64	27.0	36	0.12	0.12	75	386			
									В3ДС										
11	3	1.6				1	8СЗ	81	2	0.67	24.0	30	0.49	0.49	65	305			

Аркуш 2

Філія "Коростишівське лісове господарство" ДП "Ліси України"
Івницьке лісництво

Квартал	Виділ, підвиділ	Площа, га	Проектується: Рік рубки (п'ятиріччя)	Проектується: Спосіб лісовідновлення	Проектується: РТК	Ярус	Склад насадження	Вік, років	Клас бонітету, тип лісу (ТЛУ)	Повнота	Висота, м	Діаметр, см	Запас на виділі, тис. куб.м	Запас, що вирубується тис. куб.м	%% ділових дерев	Запас на 1 га, куб.м	Схил: Експозиція	Схил: Крутизна	Додаткові відомості: наявність підросту, інформація про підсочку, відвід в рубку
							1СБ	81	В2ДС		18.5	24			30				
							1БП	81			21.5	26			55				
11	6	2.8				1	7СЗ	81	2	0.30	22.0	26	0.31	0.31	50	110			
							3БП	81	В3ДС		21.0	20			30				
11	7	2.6				1	9СЗ	86	1	0.54	27.0	30	0.78	0.78	75	300			
							1БП	86	В3ДС		24.5	24			45				
11	8	1.9				1	10СЗ	81	1 В2ДС	0.32	25.0	32	0.33	0.33	75	173			
11	10	0.1				1	10СЗ	81	1А В3ДС	0.65	28.0	34	0.04	0.04	75	408			
11	11	1.6				1	8СЗ	86	1	0.63	28.0	34	0.54	0.54	75	335			
							2БП	86	В3ДС		24.5	28			60				
12	1	2.8				1	9СЗ	86	1	0.45	25.9	30	0.67	0.67	75	239			
							1БП	86	В2ДС		24.5	28			50				
12	4	1.0				1	8СЗ	86	2	0.45	24.6	24	0.21	0.21	75	211			
							2ДЗ	86	В2ДС		23.5	28			55				
12	7	1.5				1	7СЗ	86	1	0.43	27.0	24	0.32	0.32	80	215			
							1БП	86	В2ДС		22.5	24			40				
							2ДЗ	86			24.5	28			55				
12	9	0.5				1	10СЗ	96	2 В2ДС	0.57	25.5	30	0.16	0.16	75	316			
12	15	0.9				1	7СЗ	96	1	0.39	26.5	34	0.17	0.17	75	190			
							2БП	96	В3ДС		23.5	26			40				
							1ДЗ	96			24.5	28			55				
13	29	2.1				1	10СЗ	81	1 В2ДС	0.35	26.0	28	0.44	0.44	75	210			
14	2.1	0.3				1	10СЗ	86	1 В2ДС	0.25	26.4	38	0.04	0.04	70	144			
14	8	0.6				1	10СЗ	83	2 В2ДС	0.25	22.0	30	0.07	0.07	50	110			
14	8.2	0.5				1	10СЗ	86	2 В2ДС	0.25	22.6	32	0.06	0.06	50	116			
14	28	1.2				1	10СЗ	86	1 В3ДС	0.25	25.6	34	0.16	0.16	70	136			
14	30	0.2				1	10СЗ	81	1 В3ДС	0.35	27.0	36	0.04	0.04	70	210			
17	1	1.3				1	8СЗ	86	1	0.26	27.4	38	0.16	0.16	70	124			
							2ГЗ	86	С2ГДС		19.2	24			10				
17	14	1.4				1	8СЗ	86	1	0.35	26.4	38	0.22	0.22	70	154			
							2ГЗ	86	С2ГДС		18.2	18			10				
18	14	0.1				1	10СЗ	86	1 С2ГДС	0.46	28.0	44	0.03	0.03	60	290			
20	13	2.7				1	10СЗ	81	1 В2ДС	0.44	26.0	28	0.68	0.68	75	252			
21	15	1.6				1	7СЗ	82	1А	0.52	28.2	28	0.45	0.45	80	284			
							3ДЗ	82	В2ДС		24.1	26			50				
22	3	1.1				1	10СЗ	86	1А В2ДС	0.50	29.0	28	0.36	0.36	85	325			

Аркуш 3

Філія "Коростишівське лісове господарство" ДП "Ліси України"
Івницьке лісництво

Квартал	Виділ, підвиділ	Площа, га	Проектується			Ярус	Склад насадження	Вік, років	Клас бонітету, тип лісу (ТЛУ)	Повнота	Висота, м	Діаметр, см	Запас на виділі, тис. куб.м	Запас, що вирубується тис. куб.м	%% ділових дерев	Запас на 1 га, куб.м	Схил		Додаткові відомості: наявність підросту, інформація про підсочку, відвід в рубку
			Рік рубки (п'ятиріччя)	Спосіб лісовідновлення	РТК												Експозиція	Крутизна	
22	11	1.2				1	10СЗ	86	1А В3ДС	0.61	29.0	30	0.48	0.48	85	400			
22	14	2.0				1	10СЗ	86	2 В2ДС	0.25	22.6	30	0.23	0.23	80	116			
22	30	1.2				1	5СЗ	82	1	0.54	25.2	28	0.24	0.24	80	203			
							4ДЗ	82	В2ДС		19.1	20			50				
							1БП	82			22.1	24			40				
24	7	4.0				1	6СЗ	86	1А	0.57	30.0	34	1.36	1.36	75	341			
							4ДЗ	86	С2ГДС		27.6	30			55				
25	3	1.7				1	7СЗ	96	1	0.61	29.0	34	0.60	0.60	70	350			
							3ДЗ	96	С2ГДС		26.5	28			70				
26	3	0.7				1	7СЗ	81	1А	0.62	29.0	32	0.26	0.26	80	371			
							3ДЗ	81	В2ДС		27.0	28			60				
26	7	1.9				1	6СЗ	84	1	0.47	28.0	26	0.45	0.45	75	237			
							4ДЗ	84	В2ДС		23.5	20			50				
27	4	3.1				1	7СЗ	81	1	0.59	25.0	28	0.84	0.84	75	272			
							3ДЗ	81	В2ДС		21.5	22			40				
27	9	9.6				1	7СЗ	81	1	0.64	27.0	26	3.00	3.00	75	312			
							3ДЗ	81	В2ДС		22.5	22			50				
27	11	0.6				1	7СЗ	86	1А	0.71	29.0	34	0.26	0.26	75	426			
							3ДЗ	86	С2ГДС		27.6	30			55				
29	3	2.8				1	9СЗ	81	1А	0.56	28.0	32	0.89	0.89	75	318			
							1ГЗ	65	С2ГДС		21.0	12			10				
34	11	0.6				1	7СЗ	91	1А	0.60	30.0	38	0.21	0.21	75	354			
							3ДЗ	91	С2ГДС		25.5	30			50				
34	12	0.4				1	7СЗ	91	1А	0.62	30.0	38	0.15	0.15	75	365			
							3ДЗ	91	С2ГДС		25.5	30			60				
36	6	1.4				1	8СЗ	86	1А	0.59	31.0	38	0.54	0.54	75	386			
							2ДЗ	86	С2ГДС		27.6	30			60				
36	10	2.1				1	6СЗ	86	1А	0.44	29.0	30	0.56	0.56	75	266			
							3ДЗ	86	С2ГДС		27.6	32			55				
							1ОС	86			30.0	38			40				
37	5	0.5				1	6СЗ	86	1А	0.61	31.0	44	0.19	0.19	80	385			
							4ДЗ	86	С2ГДС		28.9	34			60				
37	18	0.5				1	7СЗ	91	1	0.58	27.7	28	0.16	0.16	75	328			
							3ДЗ	91	С2ГДС		26.5	30			55				
40	25	1.1				1	7СЗ	86	2	0.36	24.0	32	0.17	0.17	70	150			Відведено в рубку на 2019 рік
							3БП	86	В2ДС		22.5	24			30				
46	11	1.7				1	5СЗ	106	2	0.30	24.3	34	0.16	0.16	75	93			
							1ДЗ	96	С3ГДС		19.3	26			45				
							2БП	63			16.4	22			5				
							2ВЛЧ	63			18.3	20			5				
48	18	1.2				1	10СЗ	81	1 В2ДС	0.74	26.0	28	0.51	0.51	75	422			
49	11	4.0				1	7СЗ	86	1	0.25	26.6	32	0.41	0.41	80	103			
							3БП	86	В3ДС		22.3	20			35				
49	12	0.5				1	7СЗ	81	1	0.30	26.0	32	0.08	0.08	75	150			
							3БП	81	В3ДС		24.0	20			30				

Аркуш 4

Філія "Коростишівське лісове господарство" ДП "Ліси України"
Івницьке лісництво

Квартал	Виділ, підвиділ	Площа, га	Проектується: Рік рубки (п'ятиріччя)	Проектується: Спосіб лісовідновлення	Проектується: РТК	Ярус	Склад насадження	Вік, років	Клас бонітету, тип лісу (ТЛУ)	Повнота	Висота, м	Діаметр, см	Запас на виділі, тис. куб.м	Запас, що вирубується тис. куб.м	%% ділових дерев	Запас на 1 га, куб.м	Схил: Експозиція	Схил: Крутизна	Додаткові відомості: наявність підросту, інформація про підсочку, відвід в рубку
49	17	1.3				1	9СЗ	86	1	0.36	27.0	34	0.25	0.25	75	195			
							1БП	86	В2ДС		21.5	20			30				
49	17.2	0.6				1	9СЗ	86	1	0.36	26.6	34	0.11	0.11	70	189			
							1БП	86	В2ДС		21.3	20			20				
52	11	1.0				1	5СЗ	96	1	0.26	28.0	36	0.12	0.12	85	115			
							5БП	96	В3ДС		25.5	22			30				
53	16.2	0.6				1	10СЗ	86	1 В2ДС	0.50	26.6	28	0.17	0.17	70	282			
53	24	0.8				1	9СЗ	96	1	0.35	27.0	30	0.16	0.16	70	195			
							1БП	96	В3ДС		23.5	24			20				
53	25	1.7				1	8СЗ	81	1	0.28	26.0	24	0.23	0.23	70	134			
							2ДЗ	81	В2ДС		20.5	24			40				
55	7	1.0				1	10СЗ	81	1Б В3ДС	0.32	32.0	44	0.24	0.24	75	237			
56	2	2.1				1	10СЗ	81	1А С2ГДС	0.32	28.0	24	0.43	0.43	70	204			
56	17	0.8				1	10СЗ	81	1А С2ГДС	0.64	29.0	34	0.34	0.34	80	420			
56	31	0.3				1	9СЗ	81	1А	0.68	30.0	40	0.13	0.13	80	447			
							1ДЗ	81	В2ДС		25.9	28			50				
61	21	1.3				1	7СЗ	86	1	0.25	25.4	30	0.12	0.12	80	93			
							1ДЗ	86	В2ДС		17.3	20			50				
							2БП	86			17.3	18			40				
61	22	0.4				1	10СЗ	86	1 В3ДС	0.31	27.0	32	0.07	0.07	75	185			
62	25	2.9				1	10СЗ	81	1 В2ДС	0.37	25.0	30	0.58	0.58	75	201			
62	26	1.3				1	9СЗ	81	2	0.31	24.0	32	0.19	0.19	70	148			
							1БП	81	В2ДС		21.5	20			20				
64	6	4.0				1	10СЗ	81	1А С2ГДС	0.65	28.0	36	1.63	1.63	75	408			
64	12	0.5				1	10СЗ	81	1 В2ДС	0.64	27.0	36	0.19	0.19	70	386			
67	22	0.9				1	10СЗ	86	1А С3ГДС	0.30	29.0	36	0.18	0.18	80	195			
69	18	2.3				1	4СЗ	91	1	0.45	26.0	30	0.39	0.39	70	170			
							5БП	91	В3ДС		22.5	20			40				
							1ДЗ	91			23.5	28			40				
69	29	0.3				1	4СЗ	84	1	0.52	24.9	26	0.05	0.05	70	181			
							6БП	84	В2ДС		21.5	20			40				
71	3	3.3				1	9СЗ	81	1	0.41	26.0	28	0.71	0.71	70	216			
							1БП	81	В2ДС		23.5	24			40				
71	10	0.7				1	10СЗ	86	1 В2ДС	0.31	27.0	30	0.13	0.13	70	185			
71	21	2.0				1	9СЗ	81	1	0.52	26.0	28	0.54	0.54	80	272			
							1БП	81	В2ДС		23.5	24			30				
72	2	7.0				1	8СЗ	81	1	0.50	27.0	30	1.81	1.81	80	258			
							2ДЗ	81	В2ДС		22.5	24			60				

Аркуш 5

Філія "Коростишівське лісове господарство" ДП "Ліси України"
Івницьке лісництво

Квартал	Виділ, підвиділ	Площа, га	Проектується: Рік рубки (п'ятиріччя)	Проектується: Спосіб лісовідновлення	Проектується: РТК	Ярус	Склад насадження	Вік, років	Клас бонітету, тип лісу (ТЛУ)	Повнота	Висота, м	Діаметр, см	Запас на виділі, тис. куб.м	Запас, що вирубується тис. куб.м	%% ділових дерев	Запас на 1 га, куб.м	Схил: Експозиція	Схил: Крутизна	Додаткові відомості: наявність підросту, інформація про підсочку, відвід в рубку
93	12	1.4				1	5СЗ	91	1А	0.43	30.0	48	0.34	0.34	80	245			
							1ЯЗ	91	С3ГДС		29.0	32			65				
							2ВЛЧ	91			26.2	32			70				
							2ДЗ	91			26.5	32			60				
93	23	1.9				1	7СЗ	91	1	0.31	28.9	38	0.34	0.34	80	180			
							3ДЗ	91	С3ГДС		25.5	30			55				
Разом																			
		151.2											39.45	39.45					
							ПРИСТИГАЮЧІ НАСАДЖЕННЯ												
1	4	0.8				1	7СЗ	75	1А	0.70	27.5	30	0.33	0.33	80	415			
							2СЗ	115	С2ГДС		28.5	50			70				
							1ДЗ	115			24.5	46			50				
2	1	0.8				1	10СЗ	72	1А	0.65	26.0	32	0.30	0.30	70	372			
									В2ДС										
4	1	1.9				1	5СЗ	74	1	0.68	26.0	28	0.52	0.52	70	275			
							2БП	74	С3ГДС		24.0	26			40				
							2ВЛЧ	74			22.5	26			50				
							1ГЗ	74			18.5	14			10				
4	7	3.1				1	6СЗ	76	1	0.74	25.0	26	0.96	0.96	75	311			
							3БП	76	С3ГДС		23.0	24			50				
							1ДЗ	76			21.5	24			40				
4	19	1.0				1	6СЗ	76	1	0.75	25.0	26	0.31	0.31	85	311			
							3БП	76	С3ГДС		23.0	24			50				
							1ДЗ	76			21.5	24			40				
5	5	5.5				1	10СЗ	74	1А	0.64	27.0	28	2.11	2.11	80	383			
									В2ДС										
6	9	7.1				1	9СЗ	79	1	0.50	26.0	30	1.92	1.92	80	270			
							1БП	70	В2ДС		24.0	24			40				
7	8	3.3				1	10СЗ	76	1А	0.64	27.0	30	1.26	1.26	80	383			
									В2ДС										
8	3	2.2				1	6СЗ	74	1	0.72	26.0	30	0.73	0.73	70	334			
							2ДЗ	74	С3ГДС		23.0	26			60				
							2БП	74			25.0	26			50				
8	11	1.9				1	10СЗ	74	1	0.64	25.0	28	0.67	0.67	75	350			
									В2ДС										
11	9	3.3				1	10СЗ	80	2	0.72	23.0	32	1.16	1.16	70	350			
									А2С										
13	12	0.9				1	10СЗ	74	1	0.66	24.0	24	0.30	0.30	80	338			
									В2ДС										
13	21.2	0.7				1	10СЗ	74	1	0.52	24.6	28	0.19	0.19	80	274			
									В2ДС										
18	20	4.1				1	5СЗ	73	1Б	0.64	30.0	32	1.38	1.38	70	336			
							5БП	73	С2ГДС		30.0	30			40				
18	23	4.0				1	5СЗ	77	1А	0.56	29.2	34	1.19	1.19	70	298			
							1БП	77	С2ГДС		28.2	26			40				
							4ДЗ	77			27.2	30			50				
20	9	0.8				1	8СЗ	72	1А	0.64	28.0	26	0.29	0.29	80	365			

Аркуш 6

Філія "Коростишівське лісове господарство" ДП "Ліси України"
Івницьке лісництво

Квартал	Виділ, підвиділ	Площа, га	Проектується			Ярус	Склад насадження	Вік, років	Клас бонітету, тип лісу (ТЛУ)	Повнота	Висота, м	Діаметр, см	Запас на виділі, тис. куб.м	Запас, що вирубується тис. куб.м	%% ділових дерев	Запас на 1 га, куб.м	Схил		Додаткові відомості: наявність підросту, інформація про підсочку, відвід в рубку
			Рік рубки (п'ятиріччя)	Спосіб лісовідновлення	РТК												Експозиція	Крутизна	
							2ДЗ	72	В2ДС		24.0	26			50				
20	20	0.3				1	9СЗ	74	1	0.75	25.0	30	0.12	0.12	80	391			
							1ДЗ	74	В2ДС		23.0	26			55				
22	1	0.4				1	10СЗ	73	1А В2ДС	0.74	27.0	28	0.18	0.18	80	447			
22	21	2.1				1	10СЗ	75	1А В2ДС	0.72	27.0	28	0.90	0.90	70	430			
22	27	1.4				1	10СЗ	79	1 В2ДС	0.63	27.0	28	0.53	0.53	75	380			
23	7	2.6				1	7СЗ	74	1А	0.70	28.0	26	0.99	0.99	80	380			
							3БП	74	С2ГДС		29.0	28			40				
27	3	7.1				1	9СЗ	75	1А	0.73	30.0	24	3.24	3.24	80	456			
							1ДЗ	75	В2ДС		21.7	22			40				
27	6	8.2				1	6СЗ	77	1А	0.47	27.2	24	1.85	1.85	80	225			
							4ДЗ	77	В2ДС		22.1	20			50				
27	8	2.0				1	7СЗ	76	2	0.80	23.0	26	0.68	0.68	75	339			
							3ДЗ	76	В2ДС		20.5	22			50				
32	11	2.2				1	4СЗ	75	1А	0.55	28.0	30	0.59	0.59	80	268			
							3БП	75	С3ГДС		27.0	28			50				
							2ДЗ	75			27.0	32			60				
							1ОС	75			28.0	34			30				
33	22	0.9				1	10СЗ	76	1А С2ГДС	0.61	30.0	40	0.38	0.38	80	420			
35	2	0.5				1	9СЗ	72	1Б	0.70	30.2	36	0.23	0.23	85	464			
							1ДЗ	72	С2ГДС		28.0	28			60				
38	1	4.5				1	10СЗ	76	1А С2ГДС	0.66	29.0	40	1.96	1.96	80	435			
38	4	2.0				1	8СЗ	76	1А	0.68	30.0	32	0.86	0.86	75	428			
							2ДЗ	76	С2ГДС		28.0	28			55				
38	9	8.2				1	10СЗ	74	1А С2ГДС	0.57	29.0	30	3.05	3.05	75	372			
38	10	4.7				1	10СЗ	73	1А С2ГДС	0.69	28.0	28	2.04	2.04	70	433			
38	13	4.2				1	9СЗ	74	1А	0.63	28.0	30	1.56	1.56	80	371			
							1ДЗ	74	С2ГДС		24.0	24			40				
39	15	7.5				1	7СЗ	76	1	0.25	26.0	26	0.86	0.86	75	115			
							2БП	76	В2ДС		23.0	20			40				
							1ДЗ	76			22.0	24			50				
39	17	2.0				1	7СЗ	74	1А	0.37	29.0	28	0.46	0.46	75	230			
							2ЯЛЕ	74	В3ДС		26.0	24			65				
							1ДЗ	74			24.0	26			40				
40	19	2.0				1	9СЗ	76	1	0.81	24.0	24	0.77	0.77	75	386			
							1БП	76	В2ДС		21.6	20			30				
40	21	1.0				1	8СЗ	74	1	0.70	26.2	22	0.36	0.36	80	358			
							2ДЗ	74	В2ДС		23.2	22			60				
40	23	2.2				1	8СЗ	73	1А	0.78	27.0	24	0.92	0.92	70	420			
							1ДЗ	73	В2ДС		24.0	24			50				
							1БП	73			27.0	26			30				

Аркуш 7

Філія "Коростишівське лісове господарство" ДП "Ліси України"
Івницьке лісництво

Квартал	Виділ, підвиділ	Площа, га	Проектується			Ярус	Склад насадження	Вік, років	Клас бонітету, тип лісу (ТЛУ)	Повнота	Висота, м	Діаметр, см	Запас на виділі, тис. куб.м	Запас, що вирубується тис. куб.м	%% ділових дерев	Запас на 1 га, куб.м	Схил		Додаткові відомості: наявність підросту, інформація про підсочку, відвід в рубку
			Рік рубки (п'ятиріччя)	Спосіб лісовідновлення	РТК												Експозиція	Крутизна	
41	7	2.5				1	7СЗ	74	1А	0.69	29.0	32	1.06	1.06	80	424			
							1ОС	74	С3ГДС		28.0	34			50				
							1ДЗ	74			25.0	26			60				
							1ЯЛЕ	74			26.0	24			85				
42	17	5.5				1	7СЗ	72	1А	0.55	28.0	28	1.63	1.63	75	297			
							2ДЗ	72	С2ГДС		26.0	24			60				
							1БП	72			27.0	26			30				
42	24	1.0				1	8СЗ	72	1А	0.57	28.0	30	0.32	0.32	70	322			
							2ДЗ	72	С2ГДС		24.0	28			40				
47	24	3.7				1	6СЗ	73	1А	0.68	29.0	32	1.31	1.31	80	355			
							1БП	73	С3ГДС		27.0	26			40				
							1ГЗ	73			23.0	20			10				
							2ВЛЧ	73			24.5	28			50				
48	3	1.3				1	5СЗ	76	1А	0.55	28.0	30	0.35	0.35	75	270			
							2БП	76	В2ДС		26.0	26			35				
							2ДЗ	76			25.0	28			50				
							1ОС	76			27.0	32			40				
48	5	2.2				1	4СЗ	74	1А	0.49	27.0	24	0.44	0.44	70	200			
							4БП	74	В2ДС		24.0	22			30				
							2ДЗ	74			24.0	24			50				
48	10	0.1				1	10СЗ	74	1А	0.43	27.0	26	0.03	0.03	70	255			
									В2ДС										
48	12	1.4				1	10СЗ	74	1	0.51	26.0	26	0.41	0.41	75	291			
									В2ДС										
49	25	0.7				1	10СЗ	73	1	0.59	25.0	28	0.22	0.22	75	319			
									В2ДС										
50	4	3.2				1	7СЗ	74	1А	0.58	27.0	30	0.95	0.95	80	298			
							2ДЗ	74	С2ГДС		25.0	26			55				
							1БП	74			24.0	24			30				
54	3	4.1				1	7СЗ	74	1А	0.48	27.0	32	0.98	0.98	75	240			
							1БП	74	В2ДС		25.0	24			40				
							2ДЗ	74			24.0	26			55				
54	5	3.0				1	6СЗ	74	1А	0.53	27.0	26	0.89	0.89	80	295			
							2ДЗ	74	В3ДС		29.0	24			55				
							1БП	74			26.0	22			30				
							1ЯЛЕ	74			24.0	20			70				
54	11	1.5				1	10СЗ	74	1	0.49	26.0	22	0.42	0.42	75	280			
									В2ДС										
55	2	0.6				1	10СЗ	78	1А	0.50	30.0	36	0.21	0.21	75	345			
									С3ГДС										
55	5	0.5				1	9СЗ	78	1А	0.51	30.0	44	0.17	0.17	75	331			
							1БП	78	В3ДС		29.0	30			40				
55	10	0.8				1	5СЗ	76	1А	0.49	28.0	34	0.19	0.19	75	235			
							5БП	76	С3ГДС		28.0	24			50				
56	5	0.2				1	6СЗ	73	1Б	0.74	30.0	34	0.09	0.09	75	437			
							1ДЗ	73	С3ГДС		26.0	28			50				
							3ВЛЧ	73			26.5	30			60				
56	7	1.0				1	8СЗ	74	1Б	0.75	31.1	34	0.47	0.47	75	466			

Аркуш 8

Філія "Коростишівське лісове господарство" ДП "Ліси України"
Івницьке лісництво

Квартал	Виділ, підвиділ	Площа, га	Проектується			Ярус	Склад насадження	Вік, років	Клас бонітету, тип лісу (ТЛУ)	Повнота	Висота, м	Діаметр, см	Запас на виділі, тис. куб.м	Запас, що вирубується тис. куб.м	%% ділових дерев	Запас на 1 га, куб.м	Схил		Додаткові відомості: наявність підросту, інформація про підсочку, відвід в рубку
			Рік рубки (п'ятиріччя)	Спосіб лісовідновлення	РТК												Експозиція	Крутизна	
							1БП	74	С2ГДС		28.0	28			40				
							1ЯЛЕ	74			18.5	20			70				
56	23	1.5				1	9СЗ	76	1А	0.69	29.0	34	0.63	0.63	80	418			
							1БП	76	С2ГДС		26.0	28			40				
56	30	0.8				1	10СЗ	78	1А С2ГДС	0.74	28.0	36	0.37	0.37	80	467			
59	20	6.3				1	8СЗ	76	1	0.47	25.0	26	1.39	1.39	70	220			
							2БП	76	В3ДС		23.0	20			30				
59	23	2.5				1	7СЗ	76	1	0.42	25.0	26	0.46	0.46	70	184			
							3БП	76	В3ДС		23.0	22			40				
61	7	0.2				1	10СЗ	73	1Б В3ДС	0.67	30.0	30	0.09	0.09	70	458			
61	20	2.8				1	7СЗ	76	1	0.52	26.3	30	0.68	0.68	70	243			
							3БП	76	В3ДС		24.0	24			40				
62	5	0.4				1	9СЗ	76	1	0.51	26.0	24	0.11	0.11	70	276			
							1ДЗ	76	В2ДС		21.5	26			40				
64	2	1.8				1	8СЗ	78	1	0.62	27.0	36	0.62	0.62	70	345			
							2ДЗ	78	С3ГДС		25.0	28			50				
64	4	1.4				1	10СЗ	79	1 С3ГДС	0.65	27.0	34	0.55	0.55	75	390			
64	16	0.5				1	10СЗ	76	1 В2ДС	0.61	26.3	36	0.18	0.18	70	356			
64	18	6.3				1	10СЗ	74	1А В2ДС	0.27	28.6	32	1.10	1.10	80	175			
64	20	0.4				1	10СЗ	76	1 В2ДС	0.54	25.0	30	0.12	0.12	70	292			
64	22	1.6				1	10СЗ	76	1 В2ДС	0.66	25.0	28	0.58	0.58	75	360			
65	4	3.1				1	9СЗ	75	1А	0.50	27.0	24	0.90	0.90	75	290			
							1ДЗ	75	В2ДС		22.0	26			50				
65	13	19.8				1	10СЗ	75	1А В2ДС	0.30	28.5	34	3.82	3.82	95	193			
65	14	6.5				1	7СЗ	76	1	0.61	26.2	30	2.00	2.00	75	307			
							3ДЗ	76	С3ГДС		23.1	26			50				
66	18	3.5				1	7СЗ	76	1А	0.69	27.0	32	1.33	1.33	70	380			
							3ДЗ	76	В3ДС		26.0	30			50				
66	20	1.1				1	10СЗ	76	1А В2ДС	0.70	27.0	32	0.46	0.46	75	420			
67	16	1.0				1	7СЗ	74	1А	0.46	27.0	26	0.25	0.25	80	250			
							3ДЗ	74	С3ГДС		25.0	28			50				
68	11	3.4				1	6СЗ	76	1А	0.64	29.5	30	1.20	1.20	80	354			
							2БП	76	В3ДС		28.0	28			60				
							2ДЗ	76			27.0	28			60				
68	16	0.9				1	7СЗ	79	1А	0.45	30.0	32	0.25	0.25	80	282			
							3ДЗ	79	С2ГДС		28.0	32			55				
68	25	2.9				1	8СЗ	76	1А	0.50	28.5	30	0.78	0.78	80	268			
							2БП	76	С3ГДС		24.0	24			60				
68	27	0.8				1	6СЗ	79	1А	0.45	29.0	32	0.17	0.17	75	215			

Аркуш 9

Філія "Коростишівське лісове господарство" ДП "Ліси України"
Івницьке лісництво

Квартал	Виділ, підвиділ	Площа, га	Проектується: Рік рубки (п'ятиріччя)	Проектується: Спосіб лісовідновлення	Проектується: РТК	Ярус	Склад насадження	Вік, років	Клас бонітету, тип лісу (ТЛУ)	Повнота	Висота, м	Діаметр, см	Запас на виділі, тис. куб.м	Запас, що вирубується тис. куб.м	%% ділових дерев	Запас на 1 га, куб.м	Схил: Експозиція	Схил: Крутизна	Додаткові відомості: наявність підросту, інформація про підсочку, відвід в рубку
							4БП	79	С3ГДС		25.0	28			50				
68	32	1.0				1	6СЗ	75	1А	0.68	28.0	30	0.36	0.36	80	355			
							2БП	75	С3ГДС		27.0	26			50				
							2ДЗ	75			26.0	28			60				
69	4	1.7				1	7СЗ	76	1	0.65	25.0	26	0.50	0.50	75	296			
							2БП	76	В3ДС		21.6	22			60				
							1ЯЛЕ	76			20.6	18			75				
69	5	1.8				1	7СЗ	74	1	0.75	25.0	26	0.68	0.68	80	380			
							2ЯЛЕ	74	В2ДС		22.0	20			70				
							1БП	74			23.0	22			40				
69	20	5.2				1	4СЗ	76	2	0.42	23.0	20	0.78	0.78	60	150			
							6БП	76	В3ДС		23.0	20			30				
69	24	2.9				1	8СЗ	76	1	0.40	24.0	22	0.50	0.50	70	172			
							2БП	76	В3ДС		20.5	18			30				
69	25	2.3				1	7СЗ	76	1	0.42	24.0	26	0.39	0.39	70	170			
							2БП	76	В3ДС		20.5	20			40				
							1ДЗ	76			19.5	22			40				
71	11	1.0				1	4СЗ	75	1	0.52	26.5	30	0.18	0.18	80	175			
							6БП	50	В3ДС		20.5	16			40				
74	6	2.5				1	10СЗ	76	1А В2ДС	0.36	28.5	34	0.58	0.58	93	230			
76	1	0.3				1	9СЗ	78	1Б	0.50	32.0	40	0.11	0.11	80	354			
							1ДЗ	78	С2ГДС		27.0	34			50				
76	5	2.8				1	9СЗ	75	1А	0.56	28.0	32	0.94	0.94	70	336			
							1ДЗ	75	С3ГДС		25.0	28			50				
76	9	1.4				1	3СЗ	75	1А	0.49	30.0	30	0.36	0.36	75	257			
							3БП	75	С3ГДС		28.0	28			30				
							1ДЗ	75			27.0	30			50				
							2ЯЛЕ	75			24.0	24			70				
							1ОС	75			28.0	32			40				
77	4	0.8				1	7СЗ	76	1А	0.41	29.5	30	0.18	0.18	80	230			
							1СЗ	90	С2ГДС		30.0	40			85				
							2БП	76			25.0	24			50				
79	6	1.4				1	6СЗ	74	1	0.35	25.0	28	0.21	0.21	70	150			
							2ДЗ	71	В3ДС		23.0	26			50				
							2БП	71			24.0	22			30				
79	15	1.2				1	7СЗ	75	1	0.45	24.0	24	0.22	0.22	70	185			
							3БП	75	В3ДС		21.8	22			30				
88	12	0.6				1	4СЗ	74	1А	0.48	29.0	30	0.15	0.15	80	245			
							1ЛПД	74	С2ГДС		26.0	26			50				
							3ДЗ	74			27.0	28			60				
							2БП	74			29.0	28			40				
Разом																			
		237.1											70.47	70.47					
Разом по господарській секції																			
		388.3											109.92	109.92					

Аркуш 10

Філія "Коростишівське лісове господарство" ДП "Ліси України"
Івницьке лісництво

Квартал	Виділ, підвиділ	Площа, га	Проектується: Рік рубки (п'ятиріччя)	Проектується: Спосіб лісовідновлення	Проектується: РТК	Ярус	Склад насадження	Вік, років	Клас бонітету, тип лісу (ТЛУ)	Повнота	Висота, м	Діаметр, см	Запас на виділі, тис. куб.м	Запас, що вирубується тис. куб.м	%% ділових дерев	Запас на 1 га, куб.м	Схил: Експозиція	Схил: Крутизна	Додаткові відомості: наявність підросту, інформація про підсочку, відвід в рубку
							ГОСПОДАРСЬКА СЕКЦІЯ Соснова в надмірно зволож. лісорослинних умовах - 12												
							СТИГЛІ НАСАДЖЕННЯ												
9	20	1.0				1	4СЗ	83	1	0.66	27.0	36	0.30	0.30	70	302			
							1ДЗ	83	С4ГДС		23.5	30			55				
							2БП	83			23.5	26			45				
							3ВЛЧ	83			25.5	32			5				
30	17	1.4				1	8СЗ	86	3	0.44	21.0	32	0.21	0.21	50	150			
							2БП	86	С5БС		20.5	24			30				
Разом																			
		2.4											0.51	0.51					
							ПРИСТИГАЮЧІ НАСАДЖЕННЯ												
9	16	2.2				1	4СЗ	79	1	0.66	27.0	36	0.68	0.68	70	308			
							1ДЗ	79	С4ГДС		23.6	30			55				
							2БП	79			23.8	26			45				
							3ВЛЧ	79			26.5	32			60				
Разом																			
		2.2											0.68	0.68					
Разом по господарській секції																			
		4.6											1.19	1.19					
							ГОСПОДАРСЬКА СЕКЦІЯ Ялина похідна - 15												
							СТИГЛІ НАСАДЖЕННЯ												
2	10	1.2				1	7ЯЛЕ	58	1Б	0.60	28.0	22	0.42	0.42	80	350			
							2ВЛЧ	58	С3ГДС		23.0	22			60				
							1БП	58			25.0	26			50				
17	18	2.4				1	5ЯЛЕ	64	1А	0.69	26.5	26	0.78	0.78	75	325			
							3СЗ	64	С2ГДС		30.5	30			80				
							2ГЗ	64			16.9	10			10				
30	9	1.1				1	5ЯЛЕ	76	1А	0.73	28.0	26	0.46	0.46	80	420			
							1СЗ	76	С2ГДС		29.0	32			75				
							2БП	76			27.0	28			45				
							1ДЗ	76			26.0	28			50				
							1ОС	76			28.0	30			30				
47	17	2.4				1	5ЯЛЕ	52	1Б	0.79	26.0	24	0.85	0.85	85	355			
							5БП	52	С2ГДС		24.5	22			60				
47	21	0.7				1	7ЯЛЕ	59	1А	0.78	24.5	22	0.28	0.28	80	400			
							3БП	59	С2ГДС		25.5	24			60				
47	28	0.5				1	6ЯЛЕ	60	1Б	0.64	28.6	26	0.16	0.16	75	315			
							3ДЗ	60	С2ГДС		21.0	22			60				
							1ГЗ	60			18.0	16			10				
51	3	0.5				1	6ЯЛЕ	58	1	0.65	21.0	24	0.12	0.12	20	240			
							1ДЗ	58	С3ГДС		17.0	20			10				
							2ВЛЧ	58			20.0	22			30				
							1БП	58			17.0	20			20				
56	10	2.0				1	7ЯЛЕ	60	1Б	0.58	27.5	26	0.84	0.84	70	422			
							3СЗ	60	С2ГДС		29.5	28			80				

Аркуш 11

Філія "Коростишівське лісове господарство" ДП "Ліси України"
Івницьке лісництво

Квартал	Виділ, підвиділ	Площа, га	Проектується: Рік рубки (п'ятиріччя)	Проектується: Спосіб лісовідновлення	Проектується: РТК	Ярус	Склад насадження	Вік, років	Клас бонітету, тип лісу (ТЛУ)	Повнота	Висота, м	Діаметр, см	Запас на виділі, тис. куб.м	Запас, що вирубується тис. куб.м	%% ділових дерев	Запас на 1 га, куб.м	Схил: Експозиція	Схил: Крутизна	Додаткові відомості: наявність підросту, інформація про підсочку, відвід в рубку
77	10	0.7				1	8ЯЛЕ	52	1Б	0.90	24.0	18	0.35	0.35	75	497			
							2БП	52	С3ГДС		26.5	20			55				
77	12	3.1				1	5ЯЛЕ	52	1Б	0.75	24.0	22	1.14	1.14	75	369			
							2СЗ	52	С3ГДС		27.0	22			85				
							3БП	52			24.5	20			50				
84	8	2.0				1	8ЯЛЕ	54	1Г	0.75	30.1	32	1.03	1.03	85	517			
							1ДЗ	54	С3ГДС		27.5	26			55				
							1ГЗ	54			21.0	18			15				
84	9	1.4				1	7ЯЛЕ	57	1В	0.71	28.4	28	0.63	0.63	80	453			
							2ДЗ	57	С3ГДС		23.2	22			60				
							1ОС	57			25.2	26			40				
93	28	0.7				1	6ЯЛЕ	61	1В	0.74	31.9	30	0.33	0.33	85	477			
							1ДЗ	61	С2ГДС		25.2	24			55				
							2БП	61			27.5	26			50				
							1ОС	61			28.0	30			40				
95	17	0.7				1	8ЯЛЕ	66	1В	0.70	32.5	30	0.40	0.40	85	575			
							2ДЗ	136	С2ГДС		29.5	46			65				
Разом																			
		19.4											7.79	7.79					
							ПРИСТИГАЮЧІ НАСАДЖЕННЯ												
17	5	6.5				1	5ЯЛЕ	42	1В	0.92	23.7	22	2.95	2.95		454			
							5БП	36	С2ГДС		29.2	28							
17	14.1	0.5				1	7ЯЛЕ	42	1А	0.72	17.8	22	0.12	0.12	70	242			
							1СЗ	42	С2ГДС		17.8	24			70				
							1ОС	42			17.5	20			10				
							1ГЗ	42			14.4	14							
29	5	9.4				1	5ЯЛЕ	50	1В	0.83	26.1	20	3.58	3.58	80	381			
							1СЗ	50	С2ГДС		25.0	26			80				
							4БП	50			23.5	18			50				
44	18	1.2				1	5ЯЛЕ	42	1В	0.94	25.0	20	0.57	0.57		477			
							1ОС	42	С3ГДС		22.5	22							
							2СЗ	42			24.5	26							
							1ВЛЧ	42			21.7	18							
							1БП	42			23.0	20							
Разом																			
		17.6											7.22	7.22					
Разом по господарській секції																			
		37.0											15.01	15.01					
							ГОСПОДАРСЬКА СЕКЦІЯ Дубова високостовбурна - 21												
							СТИГЛІ НАСАДЖЕННЯ												
3	3	0.7				1	7ДЗ	125	3	0.40	23.3	36	0.09	0.09	10	133			
							1ВЛЧ	90	С2ГДС		23.0	26			10				
							1ГЗ	90			15.3	16			5				
							1СЗ	90			22.6	30			30				
3	3.2	0.9				1	7ДЗ	125	3	0.40	23.3	36	0.12	0.12	10	133			

Аркуш 12

Філія "Коростишівське лісове господарство" ДП "Ліси України"
Івницьке лісництво

Квартал	Виділ, підвиділ	Площа, га	Проектується: Рік рубки (п'ятиріччя)	Проектується: Спосіб лісовідновлення	Проектується: РТК	Ярус	Склад насадження	Вік, років	Клас бонітету, тип лісу (ТЛУ)	Повнота	Висота, м	Діаметр, см	Запас на виділі, тис. куб.м	Запас, що вирубується тис. куб.м	%% ділових дерев	Запас на 1 га, куб.м	Схил: Експозиція	Схил: Крутизна	Додаткові відомості: наявність підросту, інформація про підсочку, відвід в рубку
							1СЗ	90	С2ГДС		22.6	30			30				
							1ГЗ	90			15.3	16			5				
							1ВЛЧ	90			23.0	26			10				
3	11	1.3				1	10ДЗ	126	2 С2ГДС	0.55	26.5	36	0.34	0.34	60	260			
4	16	0.6				1	9ДЗ	126	3	0.57	23.5	32	0.14	0.14	40	230			
							1СЗ	126	С3ГДС		24.5	38			70				
7	1	3.8				1	5ДЗ	106	2	0.40	25.3	34	0.71	0.71	55	186			
							3СЗ	106	С2ГДС		28.3	38			75				
							1БП	86			24.3	26			40				
							1ВЛЧ	86			24.3	28			50				
7	1.2	1.5				1	5ДЗ	106	2	0.40	25.3	32	0.28	0.28	55	186			
							3СЗ	106	С2ГДС		28.3	38			70				
							1БП	86			24.3	26			10				
							1ВЛЧ	86			24.3	28			10				
16	5	0.5				1	9ДЗ	135	2	0.47	26.5	46	0.11	0.11	50	210			
							1ГЗ	135	С2ГДС		20.5	32			10				
22	6	1.9				1	9ДЗ	106	2	0.58	26.5	34	0.54	0.54	55	285			
							1СЗ	106	С2ГДС		31.0	42			75				
23	18	2.4				1	8ДЗ	111	1	0.68	29.5	38	0.83	0.83	55	345			
							2БП	75	С2ГДС		31.0	34			35				
29	4	2.3				1	7ДЗ	106	2	0.66	26.5	32	0.66	0.66	60	285			
							1ГЗ	65	С2ГДС		22.0	16			10				
							1СЗ	106			28.7	42			75				
							1БП	85			26.8	32			40				
30	21	0.7				1	8ДЗ	136	2	0.70	28.5	40	0.23	0.23	55	325			
							2ГЗ	106	С2ГД		21.5	24			10				
32	4	3.6				1	9ДЗ	106	1	0.71	29.5	38	1.31	1.31	60	365			
							1БП	106	С2ГДС		27.5	32			30				
32	5	2.8				1	4ДЗ	106	2	0.78	27.5	38	0.97	0.97	60	345			
							3БП	106	С2ГДС		27.5	32			30				
							1СЗ	106			30.0	38			75				
							1ОС	106			26.5	34			30				
							1ГЗ	106			22.5	18			10				
32	12	1.9				1	10ДЗ	106	2 С2ГДС	0.71	26.5	34	0.60	0.60	60	315			
34	18	1.5				1	5ДЗ	111	1	0.55	29.5	36	0.48	0.48	55	317			
							4СЗ	111	С2ГДС		31.7	42			75				
							1ЛПД	65			21.0	22			40				
38	14	2.5				1	8ДЗ	121	2	0.60	28.5	42	0.74	0.74	50	295			
							1СЗ	121	С3ГДС		30.5	42			70				
							1БП	85			25.5	28			30				
47	15	9.7				1	9ДЗ	131	1	0.57	30.5	50	2.96	2.96	50	305			
							1ГЗ	85	С2ГДС		21.5	20			20				
48	33	1.4				1	9ДЗ	126	2	0.62	26.5	36	0.37	0.37	50	265			
							1БП	81	С3ГДС		24.8	26			55				
51	10	5.7				1	9ДЗ	126	1	0.59	29.5	38	1.91	1.91	55	335			
							1СЗ	126	С2ГДС		30.5	42			75				

Аркуш 13

Філія "Коростишівське лісове господарство" ДП "Ліси України"
Івницьке лісництво

Квартал	Виділ, підвиділ	Площа, га	Проектується: Рік рубки (п'ятиріччя)	Проектується: Спосіб лісовідновлення	Проектується: РТК	Ярус	Склад насадження	Вік, років	Клас бонітету, тип лісу (ТЛУ)	Повнота	Висота, м	Діаметр, см	Запас на виділі, тис. куб.м	Запас, що вирубується тис. куб.м	%% ділових дерев	Запас на 1 га, куб.м	Схил: Експозиція	Схил: Крутизна	Додаткові відомості: наявність підросту, інформація про підсочку, відвід в рубку
52	9	2.7				1	6ДЗ	121	2	0.60	28.5	36	0.69	0.69	55	255			
							3ГЗ	75	С2ГДС		22.0	20			20				
							1БП	75			25.0	26			40				
59	6	2.0				1	8ДЗ	136	2	0.60	28.5	36	0.61	0.61	55	305			
							1ГЗ	85	С2ГДС		23.5	18			10				
							1ОС	85			26.5	36			40				
59	6.2	0.2				1	8ДЗ	136	2	0.50	27.2	40	0.04	0.04	55	224			
							1ГЗ	86	С2ГДС		18.2	18			5				
							1СЗ	132			27.2	50			60				
62	6	1.0				1	8ДЗ	116	2	0.40	25.3	32	0.18	0.18	50	176			Відведено в рубку на 2021 рік
							2СЗ	106	С2ГДС		27.3	38			70				
78	16	5.7				1	2ДЗ	126	2	0.47	27.5	42	1.20	1.20	60	210			
							2СЗ	126	С3ГДС		28.5	42			80				
							1ГЗ	96			21.5	18			30				
							2БП	96			26.5	30			40				
							1ОС	96			28.5	34			30				
							2ДЗ	96			25.5	32			50				
83	1	2.0				1	6ДЗ	116	1	0.65	29.5	46	0.61	0.61	50	305			
							2ВЛЧ	81	С3ГДС		26.5	36			60				
							2ГЗ	81			21.5	24			30				
83	9	1.7				1	6ДЗ	106	1	0.70	30.5	46	0.65	0.65	55	385			
							2ЯЗ	106	С3ГДС		32.0	42			70				
							1ВЛЧ	106			27.0	32			60				
							1ГЗ	106			23.5	20			10				
84	12	2.5				1	8ДЗ	126	1	0.56	30.5	46	0.64	0.64	55	255			
							2ГЗ	86	С3ГДС		19.5	18			10				
85	9	1.0				1	10ДЗ	146	1 С3ГДС	0.26	32.5	48	0.17	0.17	55	165			
95	14	1.4				1	10ДЗ	136	2 С3ГДС	0.65	28.5	36	0.46	0.46	65	325			
95	16	3.0				1	9ДЗ	136	2	0.55	28.5	46	0.75	0.75	65	250			
							1ГЗ	75	С2ГДС		19.5	16			20				
95	22	0.7				1	10ДЗ	136	2 С3ГДС	0.64	26.5	38	0.20	0.20	15	284			
Разом		69.6											19.59	19.59					
							ПРИСТИГАЮЧІ НАСАДЖЕННЯ												
12	8	5.5				1	6ДЗ	96	2	0.50	23.5	36	1.05	1.05	55	190			
							3БП	96	С3ГДС		23.5	26			40				
							1СЗ	96			28.0	38			75				
12	27	1.8				1	5ДЗ	96	2	0.58	24.5	28	0.42	0.42	60	235			
							2СЗ	96	С3ГДС		28.0	34			75				
							3БП	96			23.5	26			40				
19	5	14.0				1	8ДЗ	96	1	0.67	26.5	30	4.41	4.41	55	315			
							1СЗ	96	С3ГДС		29.0	38			80				
							1БП	96			25.5	28			40				
19	12	3.7				1	6ДЗ	96	2	0.62	26.3	28	1.14	1.14	60	309			

Аркуш 14

Філія "Коростишівське лісове господарство" ДП "Ліси України"
Івницьке лісництво

Квартал	Виділ, підвиділ	Площа, га	Проектується			Ярус	Склад насадження	Вік, років	Клас бонітету, тип лісу (ТЛУ)	Повнота	Висота, м	Діаметр, см	Запас на виділі, тис. куб.м	Запас, що вирубується тис. куб.м	%% ділових дерев	Запас на 1 га, куб.м	Схил		Додаткові відомості: наявність підросту, інформація про підсочку, відвід в рубку
			Рік рубки (п'ятиріччя)	Спосіб лісовідновлення	РТК												Експозиція	Крутизна	
							3СЗ	96	С3ГДС		29.6	38			80				
							1БП	96			25.3	24			40				
19	15	2.3				1	7ДЗ	96	1	0.55	26.5	30	0.59	0.59	55	255			
							1СЗ	96	С3ГДС		29.0	38			75				
							2БП	96			26.5	28			45				
19	18	1.7				1	5ДЗ	96	1	0.71	26.5	30	0.66	0.66	60	390			
							5СЗ	96	С2ГДС		29.0	38			85				
24	3	5.5				1	6ДЗ	93	1	0.70	27.5	30	1.84	1.84	60	335			
							1СЗ	93	С2ГДС		29.0	36			80				
							2БП	93			25.5	28			50				
							1ОС	93			27.5	32			30				
25	6	3.0				1	8ДЗ	96	1	0.67	27.5	30	1.07	1.07	55	355			
							2СЗ	96	С2ГДС		30.0	36			80				
25	19	0.7				1	7ДЗ	96	1	0.63	29.5	34	0.25	0.25	55	360			
							2СЗ	96	С3ГДС		32.0	48			70				
							1ОС	96			30.5	38			30				
25	20	1.3				1	6ДЗ	96	1	0.56	28.5	30	0.38	0.38	55	295			
							2БП	96	С2ГДС		29.5	28			50				
							2СЗ	96			31.0	38			75				
34	2	3.8				1	6ДЗ	96	1	0.49	27.5	34	1.05	1.05	55	275			
							4СЗ	96	С2ГДС		30.0	36			75				
34	16	2.8				1	9ДЗ	96	1	0.54	26.5	30	0.69	0.69	60	245			
							1ЛПД	65	С2ГД		21.0	20			50				
34	19	3.5				1	6ДЗ	96	1	0.58	28.5	30	1.09	1.09	55	310			
							1ЛПД	65	С2ГДС		21.0	22			50				
							3СЗ	96			31.0	38			75				
35	4	5.9				1	5ДЗ	96	1А	0.65	30.5	36	2.04	2.04	60	346			
							2СЗ	96	С3ГДС		33.0	52			75				
							1ГЗ	96			21.5	18			15				
							1БП	96			29.5	36			30				
							1ОС	96			26.5	38			30				
37	8	2.4				1	4ДЗ	96	1	0.64	28.3	30	0.94	0.94	60	392			
							1ОС	96	С2ГДС		29.3	36			30				
							5СЗ	96			30.6	42			80				
37	20	3.1				1	7ДЗ	96	1	0.51	28.5	32	0.88	0.88	80	285			
							2СЗ	96	С3ГДС		30.0	36			70				
							1ОС	96			28.5	36			30				
39	1	10.0				1	10ДЗ	96	2	0.43	27.0	32	1.96	1.96	80	196			
									С2ГДС										
42	4	2.6				1	6ДЗ	96	1	0.59	28.5	32	0.88	0.88	60	340			
							4СЗ	96	С2ГДС		32.0	38			80				
65	17	1.1				1	9ДЗ	96	2	0.66	26.5	34	0.34	0.34	55	305			
							1СЗ	96	С2ГДС		30.0	36			75				
79	27	3.0				1	6ДЗ	96	1	0.61	27.5	30	0.77	0.77	55	255			
							2БП	96	С3ГДС		29.5	30			30				
							2ГЗ	96			20.5	18			10				
79	28	1.9				1	7ДЗ	96	1	0.54	27.5	36	0.47	0.47	55	245			
							1БП	96	С3ГДС		28.5	30			40				

Аркуш 15

Філія "Коростишівське лісове господарство" ДП "Ліси України"
Івницьке лісництво

Квартал	Виділ, підвиділ	Площа, га	Проектується			Ярус	Склад насадження	Вік, років	Клас бонітету, тип лісу (ТЛУ)	Повнота	Висота, м	Діаметр, см	Запас на виділі, тис. куб.м	Запас, що вирубується тис. куб.м	%% ділових дерев	Запас на 1 га, куб.м	Схил		Додаткові відомості: наявність підросту, інформація про підсочку, відвід в рубку
			Рік рубки (п'ятиріччя)	Спосіб лісовідновлення	РТК												Експозиція	Крутизна	
							1ОС	96			28.5	36			30				
							1ГЗ	65			20.0	18			5				
80	11	2.6				1	8ДЗ	93	1	0.68	27.5	30	0.85	0.85	55	325			
							1ОС	93	С3ГДС		30.5	36			30				
							1БП	93			28.5	30			50				
80	21	0.7				1	9ДЗ	96	1	0.67	29.5	32	0.26	0.26	55	365			
							1ОС	96	С3ГДС		31.5	30			50				
80	23	2.9				1	8ДЗ	96	1	0.67	28.5	32	0.88	0.88	60	305			
							1ГЗ	65	С3ГДС		22.0	18			10				
							1БП	96			26.5	28			40				
85	4	1.0				1	6ДЗ	96	1	0.56	28.5	30	0.26	0.26	60	258			
							2ГЗ	75	С2ГДС		20.8	16			10				
							2СЗ	96			31.0	48			75				
85	12	0.6				1	7ДЗ	96	1	0.60	27.5	30	0.15	0.15	60	255			
							1БП	96	С3ГДС		26.5	32			40				
							2ГЗ	76			20.6	20			20				
87	6	2.1				1	7ДЗ	96	1	0.67	30.5	40	0.69	0.69	85	330			
							1БП	96	С3ГДС		28.5	32			30				
							2ГЗ	65			24.0	24			20				
87	9	2.3				1	6ДЗ	96	1	0.50	28.5	34	0.49	0.49	50	213			
							2БП	96	С3ГДС		27.5	30			35				
							2ГЗ	75			20.8	16			10				
87	11	15.7				1	6ДЗ	96	1	0.66	29.5	34	4.79	4.79	60	305			
							1ОС	96	С3ГДС		28.5	36			20				
							2БП	96			27.5	34			50				
							1ГЗ	96			19.5	16			20				
88	15	8.7				1	8ДЗ	96	1	0.66	28.5	32	2.74	2.74	70	315			
							1БП	96	С3ГДС		29.5	30			50				
							1ГЗ	96			23.5	20			25				
90	5	3.2				1	6ДЗ	96	2	0.70	26.5	32	0.88	0.88	55	275			
							1ОС	96	С3ГДС		27.5	34			40				
							1БП	96			28.5	32			30				
							2ГЗ	96			19.5	16			20				
90	11	3.2				1	4ДЗ	96	1	0.65	29.5	34	1.04	1.04	70	325			
							1БП	96	С3ГДС		30.5	36			50				
							1ЛПД	96			27.5	30			55				
							3ВЛЧ	96			28.0	32			60				
							1ГЗ	96			23.5	20			20				
90	17	0.8				1	5ДЗ	96	1	0.60	27.5	34	0.24	0.24	60	305			
							2ОС	96	С3ГДС		28.5	36			40				
							1СЗ	96			30.7	40			80				
							1БП	96			30.5	38			40				
							1ВЛЧ	96			27.0	34			55				
90	20	0.3				1	7ДЗ	96	1	0.52	27.5	36	0.08	0.08	65	265			
							2СЗ	96	С3ГДС		31.0	48			85				
							1ВЛЧ	96			26.0	32			60				
91	1	1.7				1	6ДЗ	96	1	0.52	28.5	34	0.43	0.43	65	255			
							1ГЗ	96	С3ГДС		22.5	20			10				

Аркуш 16

Філія "Коростишівське лісове господарство" ДП "Ліси України"
Івницьке лісництво

Квартал	Виділ, підвиділ	Площа, га	Проектується: Рік рубки (п'ятиріччя)	Проектується: Спосіб лісовідновлення	Проектується: РТК	Ярус	Склад насадження	Вік, років	Клас бонітету, тип лісу (ТЛУ)	Повнота	Висота, м	Діаметр, см	Запас на виділі, тис. куб.м	Запас, що вирубується тис. куб.м	%% ділових дерев	Запас на 1 га, куб.м	Схил: Експозиція	Схил: Крутизна	Додаткові відомості: наявність підросту, інформація про підсочку, відвід в рубку
							1БП	96			30.5	38			40				
							2ОС	96			29.5	42			30				
91	3	1.0				1	7ДЗ	96	1	0.37	27.5	30	0.17	0.17	60	170			
							1СЗ	96	С2ГДС		29.0	36			75				
							2БП	96			26.5	34			30				
91	4	3.2				1	8ДЗ	96	1	0.62	28.5	34	1.01	1.01	65	315			
							1ЛПД	96	С2ГДС		25.5	28			50				
							1ГЗ	96			22.5	20			10				
91	9	1.7				1	6ДЗ	96	1	0.41	28.5	32	0.34	0.34	60	200			
							1СЗ	96	С2ГДС		32.0	38			80				
							1ГЗ	96			23.5	18			10				
							2ЛПД	96			26.5	28			50				
91	13	3.2				1	5ДЗ	96	1	0.47	28.5	34	0.67	0.67	50	210			
							2ЛПД	96	С3ГДС		25.5	28			50				
							2БП	96			27.5	36			30				
							1ГЗ	96			23.5	20			10				
91	15	1.8				1	5ДЗ	96	1	0.45	28.5	30	0.40	0.40	50	220			
							1СЗ	96	С3ГДС		29.5	38			70				
							2ЛПД	96			25.5	30			50				
							2ГЗ	96			24.5	20			20				
Разом																			
		136.3											39.29	39.29					
Разом по господарській секції																			
		205.9											58.88	58.88					
ГОСПОДАРСЬКА СЕКЦІЯ Дубова низькостовбурна - 24																			
							СТИГЛІ НАСАДЖЕННЯ												
6	22.1	0.8				1	4ДЗ	62	3	0.31	18.4	20	0.07	0.07	40	84			
							3СЗ	62	В4ДС		21.6	26			70				
							3БП	62			18.4	20			30				
95	15	0.9				1	10ДЗ	136	3	0.51	25.0	36	0.18	0.18	50	205			
									С3ГДС										
Разом																			
		1.7											0.25	0.25					
Разом по господарській секції																			
		1.7											0.25	0.25					
ГОСПОДАРСЬКА СЕКЦІЯ Грабова - 30																			
							СТИГЛІ НАСАДЖЕННЯ												
17	26	0.3				1	10ГЗ	66	1	0.75	24.0	20	0.09	0.09	20	289			
									С3ГДС										
29	11	1.3				1	5ГЗ	76	2	0.67	22.0	20	0.31	0.31	20	240			
							3БП	76	С3ГДС		28.0	34			40				
							2ДЗ	76			26.0	30			60				
29	18	2.5				1	4ГЗ	76	3	0.72	20.6	18	0.70	0.70	10	281			
							2ЯЛЕ	76	С3ГДС		28.0	26			85				

Аркуш 17

Філія "Коростишівське лісове господарство" ДП "Ліси України"
Івницьке лісництво

Квартал	Виділ, підвиділ	Площа, га	Проектується: Рік рубки (п'ятиріччя)	Проектується: Спосіб лісовідновлення	Проектується: РТК	Ярус	Склад насадження	Вік, років	Клас бонітету, тип лісу (ТЛУ)	Повнота	Висота, м	Діаметр, см	Запас на виділі, тис. куб.м	Запас, що вирубується тис. куб.м	%% ділових дерев	Запас на 1 га, куб.м	Схил: Експозиція	Схил: Крутизна	Додаткові відомості: наявність підросту, інформація про підсочку, відвід в рубку
							1БП	76			28.0	32			40				
							1ДЗ	76			25.0	30			50				
							1ОС	76			27.0	32			30				
							1ВЛЧ	76			24.5	30			40				
47	12	4.3				1	3ГЗ	55	3	0.81	18.0	18	1.12	1.12	20	260			
							2ДЗ	55	С3ГДС		22.5	22			60				
							2ЯЛЕ	57			26.7	22			60				
							3БП	55			24.5	22			50				
87	7	1.1				1	6ГЗ	91	3	0.40	20.0	16	0.13	0.13	15	120			
							3ДЗ	91	С2ГДС		28.0	38			55				
							1БП	91			26.0	30			30				
Разом																			
		9.5											2.35	2.35					
Разом по господарській секції																			
		9.5											2.35	2.35					
ГОСПОДАРСЬКА СЕКЦІЯ Ясенова - 36																			
СТИГЛІ НАСАДЖЕННЯ																			
83	12	2.0				1	5ЯЗ	96	1А	0.63	32.0	36	0.67	0.67	65	335			
							3ВЛЧ	96	С3ГДС		29.0	32			60				
							1ДЗ	96			27.5	34			55				
							1ГЗ	81			20.5	22			10				
Разом																			
		2.0											0.67	0.67					
Разом по господарській секції																			
		2.0											0.67	0.67					
ГОСПОДАРСЬКА СЕКЦІЯ В'язова - 42																			
СТИГЛІ НАСАДЖЕННЯ																			
74	16	0.2				1	10КЛЯ	35	3 В2ДС	0.62	12.5	18	0.02	0.02	5	75			
94	18	1.1				1	6КЛЯ	35	1А	0.45	19.5	18	0.13	0.13	10	118			
							2ВЛЧ	35	С3ГДС		19.0	16			40				
							1ОС	35			20.0	18			40				
							1БРС	35			17.0	16			20				
Разом																			
		1.3											0.15	0.15					
Разом по господарській секції																			
		1.3											0.15	0.15					
ГОСПОДАРСЬКА СЕКЦІЯ Березова - 47																			
СТИГЛІ НАСАДЖЕННЯ																			
1	18	2.4				1	6БП	65	1	0.65	25.0	26	0.60	0.60	45	250			
							4ВЛЧ	65	С3ГДС		26.0	28			55				
3	1	6.4				1	5БП	66	1	0.66	25.0	26	1.60	1.60	45	250			

Аркуш 18

Філія "Коростишівське лісове господарство" ДП "Ліси України"
Івницьке лісництво

Квартал	Виділ, підвиділ	Площа, га	Проектується			Ярус	Склад насадження	Вік, років	Клас бонітету, тип лісу (ТЛУ)	Повнота	Висота, м	Діаметр, см	Запас на виділі, тис. куб.м	Запас, що вирубується тис. куб.м	%% ділових дерев	Запас на 1 га, куб.м	Схил		Додаткові відомості: наявність підросту, інформація про підсочку, відвід в рубку
			Рік рубки (п'ятиріччя)	Спосіб лісовідновлення	РТК												Експозиція	Крутизна	
							3ВЛЧ	66	С3ГДС		23.8	28			55				
							1ОС	66			25.0	28			40				
							1ДЗ	66			24.0	26			50				
3	9	0.6				1	7БП	86	2	0.58	25.5	28	0.13	0.13	45	210			
							2ВЛЧ	86	С3ГДС		24.5	30			55				
							1ДЗ	86			23.5	28			50				
8	4	1.2				1	5БП	65	1	0.66	26.0	28	0.30	0.30	55	254			
							2ГЗ	65	С3ГДС		21.0	18			10				
							2ОС	65			27.0	30			30				
							1СЗ	65			30.0	34			75				
19	16	0.5				1	7БП	70	2	0.63	23.0	18	0.11	0.11	50	212			
							2СЗ	70	С3ГДС		24.5	22			80				
							1ДЗ	70			22.0	22			55				
29	17	2.4				1	5БП	76	3	0.61	21.2	24	0.37	0.37	50	154			Відведено в рубку на 2022 рік
							3ДЗ	76	С2ГДС		17.2	20			15				
							1СЗ	76			23.4	28			40				
							1ГЗ	76			14.2	14			5				
31	3	3.2				1	3БП	76	1	0.68	26.0	24	0.83	0.83	50	258			
							2ГЗ	76	С3ГДС		20.6	16			30				
							2ВЛЧ	76			24.5	30			50				
							2ОС	76			27.0	32			40				
							1ДЗ	76			22.8	28			10				
31	14	1.6				1	4БП	76	1	0.67	26.0	24	0.44	0.44	30	275			
							2СЗ	76	С3ГДС		28.5	30			75				
							1ОС	76			28.0	34			40				
							2ДЗ	76			24.0	28			40				
							1ГЗ	76			20.6	16			10				
31	15	1.8				1	5БП	66	1	0.82	25.0	20	0.47	0.47	40	260			
							1ДЗ	66	С3ГДС		23.0	24			50				
							3ГЗ	66			19.0	16			10				
							1ОС	66			24.0	26			30				
37	13	1.5				1	4БП	76	1	0.73	28.0	28	0.55	0.55	50	365			
							1ВЛЧ	76	С3ГДС		27.5	32			60				
							3ОС	76			29.0	38			30				
							2ЯЛЕ	76			26.0	22			80				
39	21	0.5				1	4БП	74	1	0.66	26.0	26	0.12	0.12	30	240			
							2ДЗ	74	В3ДС		24.0	24			65				
							2ГЗ	74			19.5	16			5				
							1ЯЛЕ	74			25.0	24			65				
							1ОС	74			27.0	32			40				
40	8	0.5				1	7БП	76	2	0.66	25.0	24	0.12	0.12	30	239			
							1ДЗ	76	С3ГДС		21.5	26			50				
							2ОС	76			25.0	30			20				
41	2	0.8				1	5БП	71	1А	0.72	28.0	28	0.23	0.23	40	290			
							2ДЗ	71	С2ГДС		25.0	28			50				
							1ГЗ	71			22.0	18			10				
							2ОС	71			26.0	30			30				
41	6	2.0				1	4БП	66	1А	0.77	28.0	26	0.65	0.65	40	326			

Аркуш 19

Філія "Коростишівське лісове господарство" ДП "Ліси України"
Івницьке лісництво

Квартал	Виділ, підвиділ	Площа, га	Проектується			Ярус	Склад насадження	Вік, років	Клас бонітету, тип лісу (ТЛУ)	Повнота	Висота, м	Діаметр, см	Запас на виділі, тис. куб.м	Запас, що вирубується тис. куб.м	%% ділових дерев	Запас на 1 га, куб.м	Схил		Додаткові відомості: наявність підросту, інформація про підсочку, відвід в рубку
			Рік рубки (п'ятиріччя)	Спосіб лісовідновлення	РТК												Експозиція	Крутизна	
							1ОС	66	СЗГДС		28.0	32			40				
							2СЗ	66			27.5	30			80				
							2ДЗ	66			26.0	28			60				
							1ГЗ	66			20.0	18			10				
41	10	1.6				1	6БП	86	1	0.62	26.7	28	0.43	0.43	40	267			
							1ДЗ	86	СЗГДС		25.5	30			60				
							2СЗ	86			29.0	34			80				
							1ОС	86			27.5	42			30				
41	13	5.9				1	4БП	81	1	0.69	28.0	28	1.71	1.71	40	290			
							2ДЗ	81	СЗГДС		27.0	28			50				
							1ГЗ	81			19.5	16			10				
							2ОС	81			29.0	34			50				
							1ВЛЧ	81			26.5	30			50				
41	22	1.3				1	4БП	96	2	0.67	25.5	28	0.38	0.38	30	295			
							2СЗ	96	ВЗДС		30.0	38			70				
							2ДЗ	96			26.5	30			50				
							2ВЛЧ	96			26.0	28			50				
41	23	0.4				1	5БП	70	2	0.57	23.0	22	0.08	0.08	30	195			
							2ОС	70	СЗГДС		24.0	26			30				
							2ВЛЧ	70			22.5	28			40				
							1ДЗ	70			22.0	26			50				
42	1	2.3				1	5БП	61	1А	0.69	26.4	24	0.61	0.61	45	267			
							3ДЗ	61	СЗГДС		22.0	22			55				
							1ОС	61			25.0	26			40				
							1СЗ	61			26.9	22			75				
48	28	2.1				1	6БП	76	2	0.69	24.0	22	0.53	0.53	55	253			
							2СЗ	76	ВЗДС		26.3	30			75				
							2ДЗ	76			25.0	28			55				
49	2	1.4				1	6БП	66	1	0.60	26.0	24	0.33	0.33	40	235			
							2СЗ	66	ВЗДС		27.5	26			80				
							2ДЗ	66			24.0	28			50				
49	4	0.7				1	4БП	65	1	0.67	26.0	28	0.21	0.21	60	295			
							2СЗ	95	ВЗДС		30.0	38			80				
							2ДЗ	65			27.0	30			55				
							2ВЛЧ	65			26.0	28			60				
49	14	2.1				1	6БП	86	2	0.35	23.5	22	0.27	0.27	25	130			
							3СЗ	86	СЗГДС		27.0	38			70				
							1ОС	86			25.5	34			20				
50	16	1.2				1	6БП	61	1	0.78	23.0	20	0.32	0.32	40	265			
							2СЗ	61	СЗГДС		25.5	22			75				
							2ДЗ	61			22.0	22			40				
52	2	2.2				1	6БП	66	1	0.60	25.0	24	0.48	0.48	40	220			
							2ВЛЧ	66	СЗГДС		23.8	28			55				
							1ОС	66			26.0	32			30				
							1ДЗ	66			24.0	26			50				
59	16	2.0				1	6БП	81	1	0.54	26.0	28	0.43	0.43	40	215			
							2ОС	81	СЗГДС		27.0	32			10				
							1ДЗ	81			24.6	30			50				

Аркуш 20

Філія "Коростишівське лісове господарство" ДП "Ліси України"
Івницьке лісництво

Квартал	Виділ, підвиділ	Площа, га	Проектується			Ярус	Склад насадження	Вік, років	Клас бонітету, тип лісу (ТЛУ)	Повнота	Висота, м	Діаметр, см	Запас на виділі, тис. куб.м	Запас, що вирубується тис. куб.м	%% ділових дерев	Запас на 1 га, куб.м	Схил		Додаткові відомості: наявність підросту, інформація про підсочку, відвід в рубку
			Рік рубки (п'ятиріччя)	Спосіб лісовідновлення	РТК												Експозиція	Крутизна	
							1ВЛЧ	81			24.5	30			55				
60	15	4.6				1	4БП	96	3	0.65	23.2	28	0.94	0.94	50	204			Відведено в рубку на 2022 рік
							2ДЗ	96	СЗГДС		19.2	26			20				
							4ВЛЧ	96			22.0	28			55				
64	5	2.6				1	5БП	61	1	0.71	24.0	22	0.69	0.69	40	265			
							2СЗ	61	СЗГДС		25.5	26			70				
							3ВЛЧ	61			23.0	22			60				
68	3	2.7				1	5БП	66	2	0.66	22.0	18	0.63	0.63	40	235			
							2СЗ	66	СЗГДС		25.5	28			80				
							1ДЗ	66			21.0	22			60				
							2ОС	66			24.0	24			50				
68	6	0.5				1	6БП	71	1	0.60	27.0	26	0.13	0.13	60	259			
							1ДЗ	71	СЗГДС		24.0	26			60				
							3СЗ	71			28.5	32			80				
68	34	0.8				1	7БП	79	2	0.48	25.0	24	0.14	0.14	40	175			
							2ДЗ	79	СЗГДС		23.6	28			55				
							1СЗ	79			29.0	30			80				
69	6	5.3				1	4БП	76	2	0.62	23.0	22	1.23	1.23	70	233			
							3СЗ	76	ВЗДС		25.0	30			30				
							2ДЗ	76			22.8	22			50				
							1ОС	76			23.7	28			40				
69	10	3.2				1	7БП	76	2	0.33	23.0	20	0.35	0.35	20	110			
							2СЗ	76	ВЗДС		25.0	24			40				
							1ДЗ	76			20.5	24			30				
69	28	1.4				1	6БП	66	2	0.70	22.0	20	0.33	0.33	40	235			
							3СЗ	66	ВЗДС		24.5	24			70				
							1ДЗ	66			21.0	22			50				
70	3	1.0				1	7БП	76	2	0.30	23.0	22	0.10	0.10	10	100			Відведено в рубку на 2019 рік
							1СЗ	76	СЗГДС		25.0	30			50				
							2ДЗ	76			24.0	28			50				
70	4	3.9				1	7БП	76	2	0.74	25.0	22	1.05	1.05	55	270			
							1СЗ	76	СЗГДС		27.5	30			80				
							2ДЗ	76			24.0	28			50				
70	6	0.9				1	7БП	76	2	0.58	23.0	22	0.18	0.18	35	195			Відведено в рубку на 2019 рік
							1СЗ	76	СЗГДС		25.0	30			50				
							2ДЗ	76			26.0	28			40				
70	13	1.0				1	7БП	76	2	0.43	23.0	22	0.15	0.15	17	145			Відведено в рубку на 2019 рік
							1СЗ	76	СЗГДС		25.0	30			50				
							2ДЗ	76			24.0	28			40				
76	8	0.8				1	4БП	81	1	0.48	27.0	28	0.16	0.16	40	205			
							3ВЛЧ	81	СЗГДС		25.5	30			60				
							2ДЗ	81			25.9	28			55				
							1ОС	81			28.0	32			30				
79	20	1.7				1	6БП	96	3	0.45	23.2	30	0.21	0.21	30	122			Відведено в рубку на 2022 рік
							1СЗ	96	СЗГДС		26.4	38			55				
							2ДЗ	96			18.2	22			40				
							1ГЗ	96			14.2	16			5				
79	26	1.6				1	5БП	96	3	0.47	22.5	30	0.29	0.29	30	180			

Аркуш 21

Філія "Коростишівське лісове господарство" ДП "Ліси України"
Івницьке лісництво

Квартал	Виділ, підвиділ	Площа, га	Проектується: Рік рубки (п'ятиріччя)	Проектується: Спосіб лісовідновлення	Проектується: РТК	Ярус	Склад насадження	Вік, років	Клас бонітету, тип лісу (ТЛУ)	Повнота	Висота, м	Діаметр, см	Запас на виділі, тис. куб.м	Запас, що вирубується тис. куб.м	%% ділових дерев	Запас на 1 га, куб.м	Схил: Експозиція	Схил: Крутизна	Додаткові відомості: наявність підросту, інформація про підсочку, відвід в рубку
							2ДЗ	96	С3ГДС		27.5	36			50				
							1СЗ	96			30.0	38			80				
							2ОС	96			29.5	34			30				
87	3	1.6				1	6БП	61	1	0.71	25.1	24	0.40	0.40	50	251			
							1ДЗ	61	С3ГДС		24.0	26			50				
							2ГЗ	61			22.0	18			40				
							1ОС	61			27.0	26			40				
93	1	4.6				1	4БП	91	1	0.50	27.5	34	0.97	0.97	40	210			
							1ОС	91	С3ГДС		27.5	36			40				
							3ДЗ	96			25.5	34			50				
							1СЗ	96			30.0	44			70				
							1ВЛЧ	91			25.1	30			40				
93	3	0.3				1	6БП	61	1А	0.76	27.5	24	0.09	0.09	50	300			
							2СЗ	61	С3ГДС		28.0	26			70				
							1ДЗ	61			24.0	22			55				
							1ГЗ	61			20.0	18			10				
Разом																			
		87.1											20.34	20.34					
									ПРИСТИГАЮЧІ НАСАДЖЕННЯ										
1	7	1.1				1	5БП	55	2	0.71	21.1	22	0.26	0.26	45	235			
							2СЗ	75	С3ГДС		25.1	30			75				
							3ВЛЧ	55			22.0	22			60				
15	1	1.2				1	9БП	58	2	0.69	19.0	18	0.20	0.20	40	169			
							1СЗ	45	В3ДС		16.5	16			60				
17	4	2.3				1	7БП	55	1А	0.74	27.5	22	0.66	0.66	60	285			
							1ОС	55	С2ГДС		27.5	24			40				
							1ВЛЧ	55			24.0	22			50				
							1ГЗ	55			21.0	16			10				
17	6	4.3				1	7БП	52	1Б	0.78	28.9	28	1.31	1.44	50	305			
							2СЗ	52	С2ГДС		27.0	30			75				
							1ГЗ	52			17.0	14			10				
						2	10ГЗ	25		0.36	9.9	8	0.13		10	30			
17	29	5.3				1	8БП	53	1Б	0.70	26.5	24	1.46	1.46	60	275			
							2ОС	53	С3ГДС		27.5	26			50				
18	22	3.6				1	6БП	53	1Б	0.73	27.5	24	1.08	1.08	45	301			
							1СЗ	53	С2ГДС		28.0	28			75				
							2ОС	53			26.5	28			40				
							1ГЗ	53			21.2	16			10				
23	6	2.7				1	7БП	54	1Б	0.74	29.7	24	0.95	0.95	50	351			
							3СЗ	54	С2ГДС		29.0	30			80				
23	11	1.1				1	5БП	59	1Б	0.76	29.5	28	0.32	0.32	50	290			
							2СЗ	59	С2ГДС		28.5	30			75				
							3ГЗ	59			20.0	18			10				
43	18	0.3				1	9БП	57	1Б	0.63	27.5	24	0.08	0.08	60	250			
							1СЗ	57	С3ГДС		27.0	28			75				
44	15	1.4				1	9БП	57	1Б	0.63	25.5	22	0.32	0.32	60	227			
							1СЗ	57	С3ГДС		27.0	30			75				

Аркуш 22

Філія "Коростишівське лісове господарство" ДП "Ліси України"
Івницьке лісництво

Квартал	Виділ, підвиділ	Площа, га	Проектується: Рік рубки (п'ятиріччя)	Проектується: Спосіб лісовідновлення	Проектується: РТК	Ярус	Склад насадження	Вік, років	Клас бонітету, тип лісу (ТЛУ)	Повнота	Висота, м	Діаметр, см	Запас на виділі, тис. куб.м	Запас, що вирубується тис. куб.м	%% ділових дерев	Запас на 1 га, куб.м	Схил: Експозиція	Схил: Крутизна	Додаткові відомості: наявність підросту, інформація про підсочку, відвід в рубку
46	7	4.8				1	7БП	56	1А	0.55	25.5	24	1.03	1.03	60	215			
							2ОС	56	С3ГДС		26.4	28			60				
							1СЗ	56			26.6	26			75				
46	10	1.4				1	8БП	59	1Б	0.65	27.5	22	0.38	0.38	60	270			
							2СЗ	59	С3ГДС		27.5	24			75				
46	12	2.3				1	6БП	56	1А	0.66	25.5	24	0.63	0.63	60	272			
							2ОС	56	С3ГДС		26.4	28			40				
							2СЗ	56			26.6	26			70				
48	1	3.6				1	8БП	55	1А	0.72	22.4	18	0.81	0.81	60	224			
							1ОС	55	С3ГДС		23.0	20			50				
							1ДЗ	55			21.2	20			50				
55	16	1.1				1	8БП	52	1В	0.70	27.7	22	0.33	0.33	50	296			
							2СЗ	52	С2ГДС		29.0	28			80				
59	5	0.9				1	9БП	56	1	0.65	24.5	18	0.19	0.19	50	215			
							1ДЗ	56	С3ГДС		22.3	22			50				
65	2	3.4				1	6БП	54	1Б	0.65	25.5	22	0.90	0.90	50	265			
							3СЗ	54	С3ГДС		27.0	24			80				
							1ОС	54			24.2	24			50				
66	4	0.7				1	7БП	52	1А	0.63	21.5	22	0.13	0.13	50	183			
							3ВЛЧ	52	С3ГДС		21.0	22			45				
66	29	1.0				1	8БП	52	1А	0.64	23.5	26	0.21	0.21	50	205			
							2ВЛЧ	52	С3ГДС		22.1	22			45				
74	14	0.1				1	7БП	52	1Б	0.58	28.9	28	0.02	0.02	55	179			
							3АКБ	35	С3ГДС		17.0	16			10				
77	13	0.7				1	10БП	52	1А С3ГДС	0.62	25.5	22	0.15	0.15	50	215			
88	1	1.0				1	4БП	52	1А	0.75	25.5	24	0.30	0.30	30	304			
							2ЯЛЕ	52	С3ГДС		19.5	20			80				
							2ДЗ	52			22.5	22			55				
							2ОС	52			26.5	26			40				
Разом		44.3											11.85	11.85					
Разом по господарській секції		131.4											32.19	32.19					

ГОСПОДАРСЬКА СЕКЦІЯ Березова в надмірно зволож. лісорослинних умовах - 49

СТИГЛІ НАСАДЖЕННЯ

7	23	1.8				1	7БП	71	1	0.62	25.0	28	0.41	0.41	55	230			
							2ОС	71	В4ДС		26.0	30			30				
							1ВЛЧ	71			23.5	26			45				
7	24	2.4				1	5БП	66	2	0.63	23.0	24	0.50	0.50	55	210			
							3ВЛЧ	66	В4ДС		23.8	26			60				
							1ГЗ	66			19.0	22			20				
							1ОС	66			24.0	28			40				
30	8	0.7				1	7БП	81	2	0.59	22.5	26	0.14	0.14	60	195			
							2СЗ	81	В4ДС		27.0	36			75				
							1ДЗ	81			20.5	26			60				

Аркуш 23

Філія "Коростишівське лісове господарство" ДП "Ліси України"
Івницьке лісництво

Квартал	Виділ, підвиділ	Площа, га	Проектується: Рік рубки (п'ятиріччя)	Проектується: Спосіб лісовідновлення	Проектується: РТК	Яр ус	Склад насадження	Вік, років	Клас бонітету, тип лісу (ТЛУ)	Повнота	Висота, м	Діаметр, см	Запас на виділі, тис. куб.м	Запас, що вирубується тис. куб.м	%% ділових дерев	Запас на 1 га, куб.м	Схил: Експозиція	Схил: Крутизна	Додаткові відомості: наявність підросту, інформація про підсочку, відвід в рубку
Разом		4.9											1.05	1.05					
							ПРИСТИГАЮЧІ НАСАДЖЕННЯ												
	14 5	0.6				1	5БП	60	2	0.71	21.0	24	0.12	0.12	50	199			
							4ВЛЧ	60	С4ВЛЧ		19.9	22			55				
							1ДЗ	60			19.0	22			40				
	17 20	2.9				1	5БП	55	1	0.62	24.5	24	0.66	0.66	55	227			
							3ВЛЧ	55	С4ГДС		22.0	22			60				
							1СЗ	55			26.8	28			75				
							1ОС	55			25.3	24			40				
	54 21	0.5				1	4БП	60	2	0.68	22.0	20	0.11	0.11	60	220			
							2ОС	60	С4ГДС		23.0	24			40				
							3ВЛЧ	60			21.0	22			60				
							1ДЗ	60			21.0	24			50				
	58 25	0.5				1	7БП	56	2	0.70	21.0	18	0.11	0.11	40	210			
							2ОС	56	С4ГДС		23.0	20			50				
							1ВЛЧ	56			21.0	18			50				
Разом		4.5											1.00	1.00					
Разом по господарській секції		9.4											2.05	2.05					
							ГОСПОДАРСЬКА СЕКЦІЯ Осикова - 50												
							СТИГЛІ НАСАДЖЕННЯ												
	26 15	0.9				1	6ОС	41	1	0.77	18.5	20	0.21	0.21	30	234			
							3БП	41	С3ГДС		18.6	18			50				
							1ЯЛЕ	41			17.0	16			60				
	41 8	1.8				1	4ОС	86	1А	0.65	31.0	42	0.58	0.58	20	320			
							2ДЗ	86	С3ГДС		26.5	34			40				
							2ВЛЧ	86			26.5	30			50				
							1БП	86			28.0	28			40				
							1ГЗ	86			21.5	16			10				
	48 31	0.3				1	7ОС	76	2	0.61	23.7	28	0.08	0.08	30	257			
							1ДЗ	76	С3ГДС		22.8	22			60				
							2БП	76			25.0	26			50				
	65 5	0.3				1	5ОС	76	1	0.70	27.0	30	0.10	0.10	30	330			
							1СЗ	76	С3ГДС		27.0	34			75				
							3ДЗ	76			26.0	26			50				
							1БП	76			27.0	26			40				
	94 8	2.0				1	4ОС	96	1	0.46	28.5	36	0.46	0.46	40	230			
							2ЛПД	96	С3ГДС		25.5	28			50				
							3ДЗ	96			27.5	34			60				
							1БП	96			29.5	34			40				
Разом		5.3											1.43	1.43					

Аркуш 24

Філія "Коростишівське лісове господарство" ДП "Ліси України"
Івницьке лісництво

Квартал	Виділ, підвиділ	Площа, га	Проектується: Рік рубки (п'ятиріччя)	Проектується: Спосіб лісовідновлення	Проектується: РТК	Яр ус	Склад насадження	Вік, років	Клас бонітету, тип лісу (ТЛУ)	Повнота	Висота, м	Діаметр, см	Запас на виділі, тис. куб.м	Запас, що вирубується тис. куб.м	%% ділових дерев	Запас на 1 га, куб.м	Схил: Експозиція	Схил: Крутизна	Додаткові відомості: наявність підросту, інформація про підсочку, відвід в рубку
							ПРИСТИГАЮЧІ НАСАДЖЕННЯ												
17	2	0.6				1	4ОС	40	1	0.74	18.5	18	0.11	0.11	40	187			
							3БП	40	С3ГДС		18.8	16			40				
							2ВЛЧ	40			17.5	16			50				
							1ГЗ	40			14.0	10			10				
17	30	3.1				1	6ОС	36	1А	0.79	21.0	20	0.85	0.85	55	273			
							1СЗ	36	С2ГДС		20.8	22			70				
							3БП	36			20.2	20			60				
18	3	2.8				1	6ОС	38	1А	0.85	20.8	18	0.84	0.84	55	299			
							3БП	38	С3ГДС		21.0	16			60				
							1СЗ	38			20.5	20			65				
34	4	0.4				1	5ОС	38	1Б	0.72	20.8	20	0.12	0.12	60	312			
							3ЯЛЕ	38	С2ГДС		22.0	16			65				
							1СЗ	38			25.0	24			70				
							1БП	38			22.3	18			50				
46	5	2.4				1	8ОС	35	1А	0.73	20.0	20	0.60	0.60	50	250			
							2БП	35	С3ГДС		19.2	20			50				
68	18	0.6				1	5ОС	36	1А	0.76	19.9	18	0.15	0.15	50	253			
							3БП	36	С3ГДС		20.2	20			50				
							1ДЗ	36			19.3	18			55				
							1СЗ	36			23.0	24			60				
80	12	3.5				1	7ОС	36	1А	0.83	21.0	20	0.95	0.95	40	270			
							2БП	36	С3ГДС		19.0	20			40				
							1ГЗ	36			16.5	12			10				
85	1	1.8				1	6ОС	35	1В	0.75	24.4	24	0.39	0.39	50	215			
							3ГЗ	35	С3ГДС		14.5	12			5				
							1БП	35			23.7	22			40				
87	5	4.5				1	8ОС	36	1В	0.82	26.5	20	1.58	1.58	60	350			
							1БП	36	С3ГДС		24.7	20			60				
							1ГЗ	36			15.5	10			10				
92	17	3.3				1	10ОС	36	1Б С3ГДС	0.68	24.2	20	1.09	1.09	50	330			
Разом		23.0											6.68	6.68					
Разом по господарській секції		28.3											8.11	8.11					
							ГОСПОДАРСЬКА СЕКЦІЯ Осикова в надмірно зволож. лісорослинних умовах - 52													
							СТИГЛІ НАСАДЖЕННЯ												
90	6	1.3				1	5ОС	41	1	0.58	19.5	24	0.19	0.19	50	145			
							3БП	41	С4ГДС		14.5	18			50				
							1ДЗ	41			16.5	16			50				
							1ВЛЧ	41			18.5	18			50				
Разом		1.3											0.19	0.19					
Разом по господарській секції																			

Аркуш 25

Філія "Коростишівське лісове господарство" ДП "Ліси України"
Івницьке лісництво

Квартал	Виділ, підвиділ	Площа, га	Проектується: Рік рубки (п'ятиріччя)	Проектується: Спосіб лісовідновлення	Проектується: РТК	Ярус	Склад насадження	Вік, років	Клас бонітету, тип лісу (ТЛУ)	Повнота	Висота, м	Діаметр, см	Запас на виділі, тис. куб.м	Запас, що вирубується тис. куб.м	%% ділових дерев	Запас на 1 га, куб.м	Схил: Експозиція	Схил: Крутизна	Додаткові відомості: наявність підросту, інформація про підсочку, відвід в рубку
		1.3											0.19	0.19					
							ГОСПОДАРСЬКА СЕКЦІЯ Вільхова - 60												
							СТИГЛІ НАСАДЖЕННЯ												
1	5	3.1				1	4ВЛЧ	71	2	0.68	23.5	26	0.93	0.93	55	300			
							3СЗ	86	СЗГДС		26.0	34			75				
							2ДЗ	86			22.5	28			55				
							1ОС	71			24.0	30			40				
2	8	1.1				1	9ВЛЧ	63	1	0.76	25.0	28	0.39	0.39	50	355			
							1ЯЛЕ	63	С4ВЛЧ		26.5	26			50				
2	14	1.4				1	4ВЛЧ	70	2	0.72	23.5	26	0.38	0.38	55	270			
							2СЗ	70	С4ВЛЧ		26.0	28			75				
							3БП	70			24.0	26			40				
							1ГЗ	70			20.0	18			10				
3	5	0.9				1	5ВЛЧ	71	1	0.63	24.5	26	0.22	0.22	55	239			
							3БП	71	С4ВЛЧ		25.0	28			50				
							1ДЗ	71			24.0	26			60				
							1ГЗ	71			20.0	18			10				
3	10	1.5				1	5ВЛЧ	61	2	0.56	22.0	24	0.27	0.27	55	180			
							4БП	61	С4ВЛЧ		24.0	26			40				
							1ГЗ	61			18.0	16			10				
3	22	0.4				1	7ВЛЧ	86	2	0.59	25.5	26	0.10	0.10	55	255			
							2ДЗ	126	С4ВЛЧ		26.5	36			50				
							1ГЗ	86			20.5	16			10				
4	3	0.7				1	8ВЛЧ	65	1	0.75	25.0	26	0.22	0.22	60	319			
							2БП	65	С4ВЛЧ		26.0	24			40				
4	8	1.0				1	7ВЛЧ	66	1	0.71	23.8	26	0.27	0.27	55	273			
							3БП	66	С4ВЛЧ		25.0	26			50				
4	35	2.2				1	5ВЛЧ	81	2	0.71	24.5	28	0.69	0.69	50	315			
							2СЗ	106	С4ВЛЧ		27.5	42			60				
							2ДЗ	106			25.5	42			50				
							1ГЗ	81			22.5	18			10				
11	13	2.1				1	6ВЛЧ	90	2	0.66	23.1	30	0.53	0.53	40	251			
							2БП	90	С4ВЛЧ		22.5	30			55				
							1СЗ	90			27.0	34			80				
							1ОС	90			22.5	34			40				
15	13	3.0				1	8ВЛЧ	61	2	0.77	22.0	22	0.80	0.80	60	265			
							2БП	61	С4ВЛЧ		23.0	22			50				
16	14	2.9				1	8ВЛЧ	61	2	0.77	22.0	22	0.77	0.77	60	265			
							2БП	61	С4ВЛЧ		23.0	20			50				
17	13	0.5				1	10ВЛЧ	62	1А С4ВЛЧ	0.72	24.0	24	0.15	0.15	50	300			
17	23	1.9				1	10ВЛЧ	61	1 С4ВЛЧ	0.61	24.0	28	0.49	0.49	55	256			
29	8	0.7				1	6ВЛЧ	86	2	0.65	24.3	30	0.14	0.14	30	196			
							2БП	86	С4ГДС		18.3	20			20				
							1ДЗ	86			17.3	22			5				
							1ГЗ	86			15.3	16			5				

Аркуш 26

Філія "Коростишівське лісове господарство" ДП "Ліси України"
Івницьке лісництво

Квартал	Виділ, підвиділ	Площа, га	Проектується			Ярус	Склад насадження	Вік, років	Клас бонітету, тип лісу (ТЛУ)	Повнота	Висота, м	Діаметр, см	Запас на виділі, тис. куб.м	Запас, що вирубується тис. куб.м	%% ділових дерев	Запас на 1 га, куб.м	Схил		Додаткові відомості: наявність підросту, інформація про підсочку, відвід в рубку
			Рік рубки (п'ятиріччя)	Спосіб лісовідновлення	РТК												Експозиція	Крутизна	
30	11	0.3				1	6ВЛЧ	76	2	0.66	24.5	30	0.08	0.08	60	269			
							4БП	76	С4ВЛЧ		27.0	28			40				
31	5	0.8				1	8ВЛЧ	71	1	0.67	24.5	30	0.22	0.22	60	270			
							1ГЗ	71	С4ВЛЧ		20.0	18			30				
							1БП	71			26.0	26			30				
31	16	2.4				1	6ВЛЧ	66	1	0.73	27.0	32	0.86	0.86	60	360			
							1ОС	66	С4ВЛЧ		30.0	38			30				
							1ДЗ	66			29.2	34			60				
							1ГЗ	66			23.0	26			30				
							1БП	66			28.0	30			60				
33	28	0.6				1	6ВЛЧ	96	2	0.61	26.0	34	0.19	0.19	55	320			
							2ДЗ	96	С3ГДС		28.5	38			60				
							2СЗ	96			31.0	38			80				
36	3	0.5				1	4ВЛЧ	61	1	0.73	23.0	24	0.14	0.14	60	275			
							2БП	61	С4ВЛЧ		25.1	26			60				
							4ВЛЧ	61			23.0	26			60				
36	15	1.3				1	6ВЛЧ	86	1	0.62	26.5	30	0.43	0.43	55	330			
							2ДЗ	86	С4ВЛЧ		28.9	34			60				
							2ОС	86			30.0	36			40				
51	9	5.2				1	9ВЛЧ	66	1	0.64	24.9	30	1.43	1.43	60	275			
							1БП	66	С4ВЛЧ		24.0	26			40				
52	1	2.6				1	6ВЛЧ	66	1	0.69	23.8	28	0.71	0.71	60	273			
							2БП	66	С4ВЛЧ		25.0	24			40				
							1ДЗ	66			23.0	26			50				
							1ОС	66			25.0	30			30				
52	8	4.1				1	5ВЛЧ	66	1	0.70	23.8	28	1.12	1.12	60	273			
							2БП	66	С4ВЛЧ		25.0	24			40				
							2ДЗ	66			23.0	26			50				
							1ОС	66			25.0	30			30				
52	13	3.4				1	5ВЛЧ	61	2	0.71	22.0	22	0.82	0.82	60	240			
							1ОС	61	С4ВЛЧ		24.0	26			50				
							4БП	61			23.0	20			40				
54	19	4.4				1	4ВЛЧ	86	1	0.60	26.5	32	1.12	1.12	60	255			
							3БП	86	С4ВЛЧ		25.5	28			60				
							1ДЗ	86			25.5	30			75				
							1ОС	86			28.9	38			30				
							1ГЗ	86			22.5	18			10				
60	2	2.5				1	9ВЛЧ	71	2	0.61	23.5	30	0.59	0.59	60	235			
							1БП	71	С4ВЛЧ		22.0	24			60				
66	23	0.9				1	9ВЛЧ	66	1	0.64	26.0	34	0.28	0.28	60	315			
							1СЗ	60	С4ВЛЧ		27.0	36			75				
67	13	0.7				1	8ВЛЧ	86	1	0.44	27.5	30	0.16	0.16	60	225			
							1ДЗ	86	С4ВЛЧ		28.9	34			55				
							1ЛПД	86			22.5	26			50				
67	19	0.4				1	10ВЛЧ	96	1 С4ВЛЧ	0.60	28.0	30	0.13	0.13	60	335			
72	13	0.5				1	6ВЛЧ	86	1	0.63	26.5	30	0.14	0.14	60	285			
							3ДЗ	86	С3ГДС		25.5	28			55				

Аркуш 27

Філія "Коростишівське лісове господарство" ДП "Ліси України"
Івницьке лісництво

Квартал	Виділ, підвиділ	Площа, га	Проектується: Рік рубки (п'ятиріччя)	Проектується: Спосіб лісовідновлення	Проектується: РТК	Ярус	Склад насадження	Вік, років	Клас бонітету, тип лісу (ТЛУ)	Повнота	Висота, м	Діаметр, см	Запас на виділі, тис. куб.м	Запас, що вирубується тис. куб.м	%% ділових дерев	Запас на 1 га, куб.м	Схил: Експозиція	Схил: Крутизна	Додаткові відомості: наявність підросту, інформація про підсочку, відвід в рубку
							1БП	86			25.5	26			40				
72	16	2.1				1	4ВЛЧ	81	2	0.64	25.5	30	0.54	0.54	60	255			
							2БП	81	С3ГДС		24.8	28			55				
							1ОС	81			27.0	32			5				
							2ДЗ	81			23.5	28			55				
							1ГЗ	81			20.5	16			10				
72	16.2	0.3				1	6ВЛЧ	81	2	0.81	22.2	28	0.07	0.07	55	234			
							2БП	81	С3ГДС		20.2	24			30				
							1ДЗ	81			18.2	22			25				
							1ГЗ	81			15.2	16			5				
72	16.3	1.4				1	6ВЛЧ	81	2	0.81	22.2	28	0.33	0.33	55	234			
							2БП	81	С3ГДС		20.2	24			30				
							1ДЗ	81			18.2	22			25				
							1ГЗ	81			15.2	16			5				
72	17	0.8				1	6ВЛЧ	76	2	0.25	23.5	30	0.08	0.08	40	95			
							2БП	76	С5ВЛЧ		25.0	28			30				
							2ДЗ	76			24.0	28			40				
74	25	2.2				1	10ВЛЧ	61	1 С4ВЛЧ	0.66	23.0	24	0.56	0.56	60	255			
75	18	1.1				1	9ВЛЧ	71	3	0.54	20.5	26	0.19	0.19	60	173			
							1ДЗ	71	С4ВЛЧ		23.0	24			60				
80	7	0.8				1	10ВЛЧ	76	2 С4ВЛЧ	0.64	23.5	28	0.20	0.20	60	255			
83	4	3.9				1	5ВЛЧ	61	1А	0.71	24.0	26	0.96	0.96	60	245			
							2БП	61	С4ГДС		24.0	22			60				
							1ОС	61			26.0	26			30				
							2ГЗ	61			18.0	18			30				
83	7	1.5				1	6ВЛЧ	61	1	0.70	23.0	26	0.40	0.40	60	265			
							2БП	61	С4ВЛЧ		24.0	24			40				
							1ОС	61			25.0	28			30				
							1ДЗ	61			24.0	26			50				
83	13	1.6				1	6ВЛЧ	95	1	0.60	28.0	34	0.52	0.52	60	325			
							3ЯЗ	95	С4ВЛЧ		32.0	36			70				
							1ГЗ	95			22.5	20			10				
84	5	3.4				1	5ВЛЧ	66	1	0.77	24.9	26	1.12	1.12	60	328			
							2БП	66	С4ВЛЧ		24.0	24			50				
							1ОС	66			26.0	30			30				
							1ДЗ	66			24.0	24			40				
							1ЯЛЕ	66			22.0	20			60				
91	17	2.0				1	5ВЛЧ	75	1	0.56	26.5	30	0.58	0.58	60	290			
							3ОС	75	С3ГДС		30.0	40			50				
							1ДЗ	75			25.0	26			55				
							1ЛПД	75			24.0	28			60				
93	16	2.5				1	6ВЛЧ	80	1	0.50	26.5	34	0.60	0.60	55	238			
							3ДЗ	80	С3ГДС		24.8	30			50				
							1СЗ	80			29.5	36			80				
93	19	1.4				1	7ВЛЧ	101	2	0.45	26.0	28	0.30	0.30	60	215			
							1ЯЗ	101	С3ГДС		30.0	34			55				

Аркуш 28

Філія "Коростишівське лісове господарство" ДП "Ліси України"
Івницьке лісництво

Квартал	Виділ, підвиділ	Площа, га	Проектується: Рік рубки (п'ятиріччя)	Проектується: Спосіб лісовідновлення	Проектується: РТК	Ярус	Склад насадження	Вік, років	Клас бонітету, тип лісу (ТЛУ)	Повнота	Висота, м	Діаметр, см	Запас на виділі, тис. куб.м	Запас, що вирубується тис. куб.м	%% ділових дерев	Запас на 1 га, куб.м	Схил: Експозиція	Схил: Крутизна	Додаткові відомості: наявність підросту, інформація про підсочку, відвід в рубку
							1СЗ	101			31.0	34			80				
							1ДЗ	101			28.5	32			55				
93	26	0.6				1	10ВЛЧ	65	1 С4ВЛЧ	0.69	25.0	30	0.19	0.19	60	310			
94	13	0.7				1	8ВЛЧ	61	1 С4ВЛЧ	0.72	23.0	26	0.19	0.19	60	275			
							1ОС	61			24.0	28			35				
							1БП	61			24.0	26			50				
94	17	3.7				1	4ВЛЧ	91	1 С3ГДС	0.50	27.2	32	0.90	0.90	55	242			
							2ОС	91			28.5	38			30				
							2БП	91			27.5	36			40				
							2ДЗ	91			26.5	34			50				
95	12	0.5				1	5ВЛЧ	73	1 С3ГДС	0.64	26.5	30	0.19	0.19	60	372			
							2ОС	73			30.0	36			50				
							2СЗ	73			31.2	40			80				
							1ЯЛЕ	73			29.0	32			85				
96	5	1.0				1	7ВЛЧ	86	1 С3ГДС	0.47	27.5	32	0.24	0.24	60	235			
							2БП	86			29.0	34			50				
							1ДЗ	86			27.6	30			50				
Разом																			
		85.5											22.93	22.93					
									ПРИСТИГАЮЧІ НАСАДЖЕННЯ										
4	33	1.3				1	5ВЛЧ	52	2 С4ВЛЧ	0.65	18.0	20	0.22	0.22	60	170			
							4БП	52			20.3	18			50				
							1ОС	52			21.0	22			40				
16	15	2.2				1	10ВЛЧ	57	1А С4ВЛЧ	0.78	23.0	22	0.66	0.66	60	299			
17	19	3.0				1	8ВЛЧ	56	1 С4ГДС	0.76	22.0	22	0.80	0.80	60	265			
							2БП	56			24.5	24			50				
17	33	1.3				1	9ВЛЧ	54	1Б С4ВЛЧ	0.69	25.3	28	0.41	0.41	60	317			
							1ДЗ	54			23.5	24			50				
51	4	2.1				1	9ВЛЧ	56	1 С4ВЛЧ	0.60	23.0	26	0.49	0.49	60	235			
							1ОС	56			24.0	24			50				
61	6	3.2				1	7ВЛЧ	56	2 С4ВЛЧ	0.71	21.0	20	0.72	0.72	60	224			
							1ОС	56			21.0	20			50				
							2БП	56			20.0	18			50				
64	14	0.5				1	10ВЛЧ	56	2 С4ВЛЧ	0.79	20.0	22	0.12	0.12	55	235			
66	8	1.6				1	6ВЛЧ	52	1А С4ВЛЧ	0.59	21.0	26	0.34	0.34	60	215			
							4ВЛЧ	60			25.0	30			60				
83	11	0.5				1	10ВЛЧ	60	2 С4ВЛЧ	0.72	22.0	22	0.13	0.13	60	255			
83	14	3.1				1	10ВЛЧ	60	2 С5ВЛЧ	0.35	21.0	22	0.35	0.35	40	114			
90	2	2.0				1	6ВЛЧ	52	1А С4ВЛЧ	0.74	21.0	20	0.49	0.49	65	245			
							1БП	52			23.5	22			50				
							2ОС	52			23.3	22			50				
							1ГЗ	52			18.0	16			10				

Аркуш 29

Філія "Коростишівське лісове господарство" ДП "Ліси України"
Івницьке лісництво

Квартал	Виділ, підвиділ	Площа, га	Проектується			Ярус	Склад насадження	Вік, років	Клас боніте-ту, тип лісу (ТЛУ)	Повнота	Висота, м	Діаметр, см	Запас на виділі, тис. куб.м	Запас, що вирубується тис. куб.м	%% ділових дерев	Запас на 1 га, куб.м	Схил		Додаткові відомості: наявність підросту, інформація про підсочку, відвід в рубку
			Рік рубки (п'ятиріччя)	Спосіб лісовідновлення	РТК												Експозиція	Крутизна	
Разом																			
		20.8											4.73	4.73					
Разом по господарській секції																			
		106.3											27.66	27.66					
Разом по способу рубок																			
		927.0											258.62	258.62					
Разом по господарській частині																			
		927.0											258.62	258.62					
Разом по категорії лісів																			
		927.0											258.62	258.62					
Усього																			
		927.0											258.62	258.62					

Аркуш 1

ФОНД РУБОК ГОЛОВНОГО КОРИСТУВАННЯ на період з 2024 по 2033 рік

Філія "Коростишівське лісове господарство" ДП "Ліси України"

Корнинське лісництво

Квартал	Виділ, підвиділ	Площа, га	Проектується			Яр ус	Склад насадження	Вік, років	Клас бонітету, тип лісу (ТЛУ)	Повнота	Висота, м	Діаметр, см	Запас на виділі, тис. куб.м	Запас, що вирубується тис. куб.м	%% ділових дерев	Запас на 1 га, куб.м	Схил		Додаткові відомості: наявність підросту, інформація про підсочку, відвід в рубку
			Рік рубки (п'ятиріччя)	Спосіб лісовідновлення	Р Т К												Експозиція	Крутизна	
							Рекреаційно-оздоровчі ліси												
							ГОСПОДАРСЬКА ЧАСТИНА Рекреаційно-оздоровчі ліси з обмеж. режимом корист.на рівнині - 7												
							СУЦІЛЬНІ РУБКИ - 1												
							ГОСПОДАРСЬКА СЕКЦІЯ Соснова - 2												
							СТИГЛІ НАСАДЖЕННЯ												
1	8	6.8				1	10СЗ	107	1 В2ДС	0.52	28.5	38	2.28	2.28	75	335			
2	7	3.1				1	7СЗ	101	1 В2ДС	0.51	28.5	42	1.09	1.09	80	350			
							3СКР	101	В2ДС		27.0	40			70				
2	15	9.1				1	10СЗ	101	1 В2ДС	0.61	29.5	38	3.73	3.73	80	410			
2	16	10.7				1	10СЗ	106	1 С2ГДС	0.52	28.5	38	3.58	3.58	75	335			
4	2	6.0				1	10СЗ	101	1А С2ГДС	0.56	31.5	42	2.46	2.46	80	410			
4	4	0.2				1	10СЗ	101	1 В2ДС	0.42	29.5	38	0.06	0.06	80	285			
5	9	4.6				1	10СЗ	116	1 С2ГДС	0.47	29.5	44	1.45	1.45	80	315			
5	11	2.6				1	10СЗ	116	1 С2ГДС	0.47	29.5	42	0.82	0.82	80	315			
5	15	3.4				1	10СЗ	116	1 С2ГДС	0.45	29.5	42	1.04	1.04	80	305			
5	19	11.9				1	7СЗ	111	1 С2ГДС	0.51	28.5	42	3.75	3.75	80	315			
							3ДЗ	111	С2ГДС		28.5	40			70				
6	5	1.8				1	9СЗ	117	1 С2ГДС	0.50	29.5	44	0.55	0.55	80	305			
							1ДЗ	117	С2ГДС		28.5	42			60				
6	11	2.6				1	7СЗ	117	1 С2ГДС	0.65	30.2	48	0.82	0.82	65	316			
							2ДЗ	117	С2ГДС		25.2	42			15				
							1БРС	67			15.4	20			10				
7	7.1	0.7				1	10СЗ	115	1 В2ДС	0.51	31.3	42	0.26	0.26	70	369			
8	7	1.7				1	10СЗ	111	1 С3ГДС	0.45	30.0	40	0.53	0.53	80	310			
8	12	1.6				1	10СЗ	116	1 С3ГДС	0.50	30.5	42	0.52	0.52	75	325			
8	13	3.4				1	10СЗ	110	1 С3ГДС	0.45	30.0	40	0.99	0.99	80	290			
8	22	3.0				1	10СЗ	111	1 С2ГДС	0.50	28.5	38	0.92	0.92	80	305			
8	23	2.7				1	10СЗ	117	2 С2ГДС	0.50	27.5	42	0.80	0.80	80	295			
49	19	0.5				1	10СЗ	101	1 В2ДС	0.50	28.5	38	0.15	0.15	90	305			
49	23	0.2				1	10СЗ	101	1 В2ДС	0.57	27.5	38	0.07	0.07	90	349			
49	29	3.4				1	10СЗ	101	1 В2ДС	0.57	28.5	38	1.25	1.25	80	369			

Аркуш 2

Філія "Коростишівське лісове господарство" ДП "Ліси України"
Корнинське лісництво

Квартал	Виділ, підвиділ	Площа, га	Проектується: Рік рубки (п'ятиріччя)	Проектується: Спосіб лісовідновлення	Проектується: РТК	Ярус	Склад насадження	Вік, років	Клас бонітету, тип лісу (ТЛУ)	Повнота	Висота, м	Діаметр, см	Запас на виділі, тис. куб.м	Запас, що вирубується тис. куб.м	%% ділових дерев	Запас на 1 га, куб.м	Схил: Експозиція	Схил: Крутизна	Додаткові відомості: наявність підросту, інформація про підсочку, відвід в рубку
									В2ДС										
52	4	1.4				1	10СЗ	116	1 В2ДС	0.40	29.0	40	0.36	0.36	80	260			
Разом																			
		81.4											27.48	27.48					
									ПРИСТИГАЮЧІ НАСАДЖЕННЯ										
1	7	0.7				1	9СЗ	99	1	0.47	28.5	42	0.21	0.21	70	295			
							1СЗ	70	В2ДС		25.0	30			80				
57	38	2.0				1	10СЗ	94	1 В2ДС	0.50	29.7	34	0.65	0.65	85	327			
58	12	23.8				1	10СЗ	94	1	0.50	28.5	32	7.26	8.33	80	305			
						2	9ДЧР	45	В2ДС	0.31	13.0	18	1.07		10	45			
							1ЛПД	45			13.0	18			10				
Разом																			
		26.5											9.19	9.19					
Разом по господарській секції																			
		107.9											36.67	36.67					
									ГОСПОДАРСЬКА СЕКЦІЯ Соснова в осередках кореневої губки - 5										
									СТИГЛІ НАСАДЖЕННЯ										
2	12	25.0				1	10СЗК	106	1 В2ДС	0.51	29.5	34	8.63	8.63	75	345			
5	3	9.8				1	10СЗК	103	1 С2ГДС	0.45	28.5	38	2.70	2.70	80	275			
7	5	0.5				1	10СЗК	117	1 В2ДС	0.50	30.5	38	0.16	0.16	80	325			
7	5.1	0.7				1	10СЗК	117	1 В2ДС	0.50	30.4	38	0.23	0.23	80	322			
7	16	2.6				1	10СЗК	112	1 В2ДС	0.50	30.0	40	0.81	0.81	80	310			
7	16.2	2.1				1	10СЗК	112	1 В2ДС	0.50	30.0	40	0.65	0.65	80	310			
Разом																			
		40.7											13.18	13.18					
Разом по господарській секції																			
		40.7											13.18	13.18					
									ГОСПОДАРСЬКА СЕКЦІЯ Ялина похідна - 14										
									СТИГЛІ НАСАДЖЕННЯ										
6	15	1.1				1	6ЯЛЕ	62	2	0.72	18.0	20	0.33	0.33	60	300			
							4ДЗ	121	С2ГД		25.5	48			60				
Разом																			
		1.1											0.33	0.33					
Разом по господарській секції																			

Аркуш 3

Філія "Коростишівське лісове господарство" ДП "Ліси України"
Корнинське лісництво

Квартал	Виділ, підвиділ	Площа, га	Проектується: Рік рубки (п'ятиріччя)	Проектується: Спосіб лісовідновлення	Проектується: РТК	Ярус	Склад насадження	Вік, років	Клас бонітету, тип лісу (ТЛУ)	Повнота	Висота, м	Діаметр, см	Запас на виділі, тис. куб.м	Запас, що вирубується тис. куб.м	%% ділових дерев	Запас на 1 га, куб.м	Схил: Експозиція	Схил: Крутизна	Додаткові відомості: наявність підросту, інформація про підсочку, відвід в рубку
		1.1											0.33	0.33					
							ГОСПОДАРСЬКА СЕКЦІЯ Дубова високостовбурна - 20												
							СТИГЛІ НАСАДЖЕННЯ												
21	4	4.0				1	9ДЗ	131	2	0.60	27.0	30	1.04	1.04	70	260			
							1БП	81	С2ГД		28.0	32			60				
21	4.4	1.4				1	9ДЗ	131	2	0.60	27.0	30	0.36	0.36	70	260			
							1БП	81	С2ГД		28.0	32			60				
Разом																			
		5.4											1.40	1.40					
Разом по господарській секції																			
		5.4											1.40	1.40					
							ГОСПОДАРСЬКА СЕКЦІЯ Грабова - 29												
							СТИГЛІ НАСАДЖЕННЯ												
18	5	0.9				1	10ГЗ	76	2	0.91	22.0	26	0.27	0.27	30	296			
									С2ГД										
18	7	0.7				1	8ГЗ	73	3	0.61	21.0	26	0.13	0.13	30	180			
							2ДЗ	73	С2ГД		20.0	24			70				
Разом																			
		1.6											0.40	0.40					
Разом по господарській секції																			
		1.6											0.40	0.40					
							ГОСПОДАРСЬКА СЕКЦІЯ Березова - 47												
							СТИГЛІ НАСАДЖЕННЯ												
1	19	0.7				1	9БП	64	1А	0.65	25.0	30	0.16	0.16	60	230			
							1СЗ	64	В2ДС		25.4	26			60				
48	12	3.7				1	8БП	101	2	0.52	26.5	36	0.78	0.89	60	210			
							2СЗ	101	С2ГДС		31.0	48			80				
						2	10ЛПД	21		0.25	11.5	14	0.11		10	30			
Разом																			
		4.4											1.05	1.05					
							ПРИСТИГАЮЧІ НАСАДЖЕННЯ												
2	9	0.2				1	10БП	55	1	0.72	21.1	26	0.04	0.04	65	197			
									В2ДС										
Разом																			
		0.2											0.04	0.04					
Разом по господарській секції																			
		4.6											1.09	1.09					
							ГОСПОДАРСЬКА СЕКЦІЯ Осикова - 50												
							СТИГЛІ НАСАДЖЕННЯ												
16	14	1.3				1	8ОС	42	1А	0.84	21.5	32	0.40	0.40	40	305			

Філія "Коростишівське лісове господарство" ДП "Ліси України"
Корнинське лісництво

Квартал	Виділ, підвиділ	Площа, га	Проектується: Рік рубки (п'ятиріччя)	Проектується: Спосіб лісовідновлення	Проектується: РТК	Ярус	Склад насадження	Вік, років	Клас бонітету, тип лісу (ТЛУ)	Повнота	Висота, м	Діаметр, см	Запас на виділі, тис. куб.м	Запас, що вирубується тис. куб.м	%% ділових дерев	Запас на 1 га, куб.м	Схил: Експозиція	Схил: Крутизна	Додаткові відомості: наявність підросту, інформація про підсочку, відвід в рубку
							2ВЛЧ	42	С3ГД		17.5	22			60				
Разом		1.3											0.40	0.40					
							ПРИСТИГАЮЧІ НАСАДЖЕННЯ												
18	12	0.3				1	6ОС	35	1	0.51	17.6	20	0.04	0.04		134			
							3ЛПД	35	С2ГДС		14.6	16							
							1БП	45			21.6	26							
Разом		0.3											0.04	0.04					
Разом по господарській секції		1.6											0.44	0.44					
							ГОСПОДАРСЬКА СЕКЦІЯ Вільхова - 59												
							СТИГЛІ НАСАДЖЕННЯ												
3	8	2.2				1	7ВЛЧ	61	1	0.72	22.0	26	0.63	0.63	60	285			
							3ОС	61	С4ВЛЧ		27.0	60			20				
6	2	2.2				1	6ВЛЧ	63	1	0.78	21.9	24	0.67	0.67	60	303			
							4ВЛЧ	85	С4ВЛЧ		25.5	32			60				
8	15	1.3				1	8ВЛЧ	86	2	0.75	23.2	30	0.40	0.40	30	306			Відведено в рубку на 2022 рік
							1ДЗ	86	С4ВЛЧ		25.2	40			5				
							1СЗ	86			24.4	44			45				
8	15.1	0.7				1	10ВЛЧ	86	1 С4ВЛЧ	0.53	26.5	32	0.19	0.19	60	265			
14	8	0.3				1	8ВЛЧ	71	2	0.41	21.5	28	0.04	0.04	60	140			
							2БП	71	С3ГД		25.0	32			60				
52	16	1.7				1	8ВЛЧ	72	2	0.70	20.5	26	0.38	0.38	60	225			
							2ДЗ	72	С3ГД		20.8	26			60				
57	37	1.4				1	10ВЛЧ	92	3 С4ВЛЧ	0.65	21.0	26	0.30	0.30	40	211			
58	2	1.3				1	10ВЛЧ	101	2 С3ГД	0.52	25.0	32	0.31	0.31	60	235			
58	6	1.0				1	10ВЛЧ	66	2 С4ВЛЧ	0.75	21.5	26	0.26	0.26	60	255			
Разом		12.1											3.18	3.18					
							ПРИСТИГАЮЧІ НАСАДЖЕННЯ												
52	22	2.3				1	10ВЛЧ	60	2 С4ВЛЧ	0.72	22.0	30	0.59	0.59	60	255			
Разом		2.3											0.59	0.59					
Разом по господарській секції		14.4											3.77	3.77					
Разом по способу рубок																			

Аркуш 5

Філія "Коростишівське лісове господарство" ДП "Ліси України"
Корнинське лісництво

Квартал	Виділ, підвиділ	Площа, га	Проектується: Рік рубки (п'ятиріччя)	Проектується: Спосіб лісовідновлення	Проектується: РТК	Ярус	Склад насадження	Вік, років	Клас бонітету, тип лісу (ТЛУ)	Повнота	Висота, м	Діаметр, см	Запас на виділі, тис. куб.м	Запас, що вирубується тис. куб.м	%% ділових дерев	Запас на 1 га, куб.м	Схил: Експозиція	Схил: Крутизна	Додаткові відомості: наявність підросту, інформація про підсочку, відвід в рубку
		177.3											57.28	57.28					
Разом по господарській частині																			
		177.3											57.28	57.28					
Разом по категорії лісів																			
		177.3											57.28	57.28					
Захисні ліси																			
ГОСПОДАРСЬКА ЧАСТИНА Захисні ліси з обмеженим режимом користування на рівнині - 11																			
СУЦІЛЬНІ РУБКИ - 1																			
ГОСПОДАРСЬКА СЕКЦІЯ Соснова - 2																			
СТИГЛІ НАСАДЖЕННЯ																			
31	12	0.3				1	8СЗ	116	1	0.50	30.5	42	0.08	0.08	80	265			
							2ЛПД	66	С2ГДС		20.0	26			40				
61	10	0.7				1	9СЗ	126	1	0.45	31.5	42	0.20	0.20	80	280			
							1ЛПД	126	С2ГДС		23.5	32			40				
68	16	0.5				1	10СЗ	101	1А	0.66	31.5	42	0.24	0.24	80	480			
									С2ГДС										
Разом																			
		1.5											0.52	0.52					
ПРИСТИГАЮЧІ НАСАДЖЕННЯ																			
32	18	0.6				1	8СЗ	92	1А	0.57	30.0	44	0.21	0.21	80	355			
							2ДЗ	92	С2ГД		24.5	30			60				
68	27	0.6				1	10СЗ	99	1А	0.61	30.5	42	0.26	0.26	80	430			
									С2ГДС										
68	29	0.5				1	10СЗ	99	1А	0.61	30.5	42	0.22	0.22	80	430			
									С2ГДС										
69	4	0.4				1	10СЗ	94	1	0.61	29.7	38	0.17	0.17	80	414			
									В2ДС										
69	13	0.4				1	10СЗ	96	1	0.65	28.5	38	0.17	0.17	80	420			
									С2ГДС										
Разом																			
		2.5											1.03	1.03					
Разом по господарській секції																			
		4.0											1.55	1.55					
ГОСПОДАРСЬКА СЕКЦІЯ Соснова в осередках кореневої губки - 5																			
ПРИСТИГАЮЧІ НАСАДЖЕННЯ																			
69	3	5.7				1	10СЗК	94	1	0.61	28.5	38	2.22	2.22	80	390			
									В2ДС										
Разом																			
		5.7											2.22	2.22					
Разом по господарській секції																			
		5.7											2.22	2.22					

Аркуш 6

Філія "Коростишівське лісове господарство" ДП "Ліси України"
Корнинське лісництво

Квартал	Виділ, підвиділ	Площа, га	Проектується: Рік рубки (п'ятиріччя)	Проектується: Спосіб лісовідновлення	Проектується: РТК	Ярус	Склад насадження	Вік, років	Клас бонітету, тип лісу (ТЛУ)	Повнота	Висота, м	Діаметр, см	Запас на виділі, тис. куб.м	Запас, що вирубується тис. куб.м	%% ділових дерев	Запас на 1 га, куб.м	Схил: Експозиція	Схил: Крутизна	Додаткові відомості: наявність підросту, інформація про підсочку, відвід в рубку
							ГОСПОДАРСЬКА СЕКЦІЯ Ялина похідна - 14												
							СТИГЛІ НАСАДЖЕННЯ												
9	13	0.9				1	6ЯЛЕ	86	1	0.73	25.5	38	0.32	0.32	80	355			
							4ДЗ	86	С2ГД		20.5	28			60				
10	24	0.5				1	9ЯЛЕ	62	2	0.83	19.0	22	0.18	0.18	80	350			
							1БП	62	С2ГДС		21.0	26			60				
37	6	1.2				1	5ЯЛЕ	61	1	0.74	22.3	26	0.37	0.37	70	308			
							1СЗ	61	С2ГДС		23.4	26			70				
							1ДЗ	61			19.0	22			60				
							3БП	61			23.0	26			50				
Разом																			
		2.6											0.87	0.87					
							ПРИСТИГАЮЧІ НАСАДЖЕННЯ												
11	14	2.3				1	8ЯЛЕ	54	1А	0.82	23.7	26	1.04	1.04	85	454			
							2БП	51	С2ГДС		27.9	32			60				
68	44	0.6				1	9ЯЛЕ	57	1А	0.82	24.5	26	0.29	0.29	70	480			
							1БП	57	С2ГДС		23.3	26			60				
Разом																			
		2.9											1.33	1.33					
Разом по господарській секції																			
		5.5											2.20	2.20					
							ГОСПОДАРСЬКА СЕКЦІЯ Дубова високостовбурна - 20												
							СТИГЛІ НАСАДЖЕННЯ												
36	3	4.0				1	10ДЗ	131	2	0.60	29.0	36	1.20	1.20	70	300			
									С2ГД										
39	4	1.3				1	10ДЗ	131	2	0.60	29.0	42	0.39	0.39	70	300			
									С2ГД										
62	17	0.8				1	9ДЗ	132	2	0.55	28.1	40	0.23	0.23	70	282			
							1ЛПД	112	С2ГД		26.1	40			40				
67	8	3.7				1	10ДЗ	131	1	0.60	29.5	46	1.24	1.24	70	335			
									С2ГД										
67	20	4.8				1	10ДЗ	131	1	0.56	30.5	48	1.56	1.56	75	325			
									С3ГДС										
Разом																			
		14.6											4.62	4.62					
							ПРИСТИГАЮЧІ НАСАДЖЕННЯ												
30	9	3.0				1	7ДЗ	126	2	0.65	26.5	34	0.86	0.86	60	285			
							3ЛПД	116	С2ГД		24.5	32			40				
61	12	12.3				1	6ДЗ	126	2	0.66	27.5	36	3.75	3.75	70	305			
							2ЛПД	126	С3ГД		26.5	32			50				
							1СЗ	126			27.5	28			80				
							1БП	65			25.0	30			50				
62	13	2.4				1	7ДЗ	126	2	0.67	27.5	36	0.78	0.78	70	325			

Аркуш 7

Філія "Коростишівське лісове господарство" ДП "Ліси України"
Корнинське лісництво

Квартал	Виділ, підвиділ	Площа, га	Проектується: Рік рубки (п'ятиріччя)	Проектується: Спосіб лісовідновлення	Проектується: РТК	Ярус	Склад насадження	Вік, років	Клас бонітету, тип лісу (ТЛУ)	Повнота	Висота, м	Діаметр, см	Запас на виділі, тис. куб.м	Запас, що вирубується тис. куб.м	%% ділових дерев	Запас на 1 га, куб.м	Схил: Експозиція	Схил: Крутизна	Додаткові відомості: наявність підросту, інформація про підсочку, відвід в рубку
							3ЛПД	126	С2ГД		25.5	34			30				
94	15	1.4				1	9ДЗ	126	2	0.62	27.5	42	0.43	0.43	60	305			
							1БП	86	С2ГД		29.0	38			60				
95	12	11.4				1	10ДЗ	126	2	0.60	28.5	38	3.59	3.59	70	315			
									С2ГД										
Разом																			
		30.5											9.41	9.41					
Разом по господарській секції																			
		45.1											14.03	14.03					
ГОСПОДАРСЬКА СЕКЦІЯ Дубова низькостовбурна - 23																			
СТИГЛІ НАСАДЖЕННЯ																			
32	17	0.4				1	7ДЗ	106	3	0.56	23.5	34	0.08	0.08	75	210			
							2БП	106	С2ГД		25.5	36			60				
							1ОС	76			27.0	36			40				
40	32	2.9				1	9ДЗ	101	3	0.65	23.0	30	0.67	0.67	60	230			
							1ЛПД	61	С2ГД		20.0	24			50				
40	37	6.6				1	10ДЗ	106	3	0.62	22.5	32	1.39	1.79	65	210			
						2	8КЛГ	45	С2ГД	0.30	17.5	22	0.40		10	60			
							2ГЗ	45			15.0	20			10				
Разом																			
		9.9											2.54	2.54					
Разом по господарській секції																			
		9.9											2.54	2.54					
ГОСПОДАРСЬКА СЕКЦІЯ Березова - 47																			
СТИГЛІ НАСАДЖЕННЯ																			
69	18	7.2				1	6БП	71	1	0.65	23.0	26	1.40	1.40	60	195			
							2ВЛЧ	71	С3ГД		20.5	24			60				
							2ДЗ	71			19.7	24			70				
Разом																			
		7.2											1.40	1.40					
ПРИСТИГАЮЧІ НАСАДЖЕННЯ																			
33	6	3.5				1	5БП	53	3	0.70	17.0	20	0.51	0.51	65	145			
							2ОС	53	С3ГД		18.0	24			40				
							2ЛПД	53			15.0	18			40				
							1ДЗ	53			12.0	14			50				
61	1	1.0				1	8БП	54	1А	0.62	21.3	26	0.17	0.17	60	170			
							1ДЗ	54	С3ГД		18.0	20			50				
							1ВЛЧ	54			18.0	20			60				
Разом																			
		4.5											0.68	0.68					
Разом по господарській секції																			
		11.7											2.08	2.08					

Аркуш 8

Філія "Коростишівське лісове господарство" ДП "Ліси України"
Корнинське лісництво

Квартал	Виділ, підвиділ	Площа, га	Проектується: Рік рубки (п'ятиріччя)	Проектується: Спосіб лісовідновлення	Проектується: РТК	Ярус	Склад насадження	Вік, років	Клас бонітету, тип лісу (ТЛУ)	Повнота	Висота, м	Діаметр, см	Запас на виділі, тис. куб.м	Запас, що вирубується тис. куб.м	%% ділових дерев	Запас на 1 га, куб.м	Схил: Експозиція	Схил: Крутизна	Додаткові відомості: наявність підросту, інформація про підсочку, відвід в рубку
							ГОСПОДАРСЬКА СЕКЦІЯ Осикова - 50												
							СТИГЛІ НАСАДЖЕННЯ												
12	9	0.5				1	8ОС	66	1	0.61	26.0	30	0.15	0.15	40	295			
							1ДЗ	66	С3ГД		23.0	26			60				
							1БП	66			26.0	30			60				
12	15	1.4				1	7ОС	66	1	0.62	27.0	36	0.43	0.43	20	308			
							1БП	66	С2ГД		27.0	30			60				
							1ДЗ	66			20.0	24			70				
							1ЯЛЕ	66			20.0	24			70				
33	10	1.0				1	5ОС	41	1	0.74	18.5	22	0.19	0.19	20	186			
							3БП	41	С2ГД		18.6	20			60				
							2ЛПД	41			13.4	16			40				
34	4	2.1				1	5ОС	41	3	0.71	15.0	18	0.26	0.26	30	126			
							3БП	41	С2ГД		12.0	14			60				
							1ЛПД	41			12.0	14			40				
							1КЛГ	41			13.5	16			40				
Разом																			
		5.0											1.03	1.03					
							ПРИСТИГАЮЧІ НАСАДЖЕННЯ												
30	6	4.6				1	4ОС	36	1	0.71	18.6	24	0.72	0.72	30	156			
							4АКБ	36	С3ГД		17.0	18			20				
							1БП	36			17.0	20			50				
							1ДЗ	36			10.0	12			60				
Разом																			
		4.6											0.72	0.72					
Разом по господарській секції																			
		9.6											1.75	1.75					
							ГОСПОДАРСЬКА СЕКЦІЯ Вільхова - 59												
							СТИГЛІ НАСАДЖЕННЯ												
61	13	1.8				1	10ВЛЧ	86	2	0.57	24.5	30	0.44	0.44	60	245			
							С4ВЛЧ												
63	3	9.1				1	10ВЛЧ	71	2	0.66	22.5	30	2.23	2.23	60	245			
							С5ВЛЧ												
63	5	4.1				1	10ВЛЧ	61	2	0.81	22.0	26	1.18	1.18	60	287			
							С3ГД												
Разом																			
		15.0											3.85	3.85					
Разом по господарській секції																			
		15.0											3.85	3.85					
Разом по способу рубок																			
		106.5											30.22	30.22					

Аркуш 9

Філія "Коростишівське лісове господарство" ДП "Ліси України"
Корнинське лісництво

Квартал	Виділ, підвиділ	Площа, га	Проектується: Рік рубки (п'ятиріччя)	Проектується: Спосіб лісовідновлення	Проектується: РТК	Ярус	Склад насадження	Вік, років	Клас бонітету, тип лісу (ТЛУ)	Повнота	Висота, м	Діаметр, см	Запас на виділі, тис. куб.м	Запас, що вирубується тис. куб.м	%% ділових дерев	Запас на 1 га, куб.м	Схил: Експозиція	Схил: Крутизна	Додаткові відомості: наявність підросту, інформація про підсочку, відвід в рубку
Разом по господарській частині																			
		106.5											30.22	30.22					
Разом по категорії лісів																			
		106.5											30.22	30.22					
Експлуатаційні ліси																			
ГОСПОДАРСЬКА ЧАСТИНА Експлуатаційні ліси на рівнині - 13																			
СУЦІЛЬНІ РУБКИ - 1																			
ГОСПОДАРСЬКА СЕКЦІЯ Соснова - 3																			
СТИГЛІ НАСАДЖЕННЯ																			
37	14	0.3				1	10СЗ	86	1А С2ГДС	0.43	29.0	38	0.08	0.08	80	280			
37	18	0.7				1	8СЗ	86	1А	0.58	31.0	38	0.19	0.19	85	270			
							2АКБ	86	С2ГДС		16.5	18			20				
37	25	1.0				1	10СЗ	81	1Б	0.38	32.0	42	0.28	0.36	80	282			
						2	10КЛГ	61	С2ГДС	0.28	20.0	22	0.08		40	75			
40	1	0.2				1	10СЗ	86	1А С2ГД	0.50	31.0	44	0.07	0.07	80	345			
41	14	0.1				1	9СЗ	86	1А	0.40	29.0	38	0.02	0.02	80	240			
							1КЛГ	86	С2ГД		25.0	38			50				
41	15	0.3				1	10СЗ	86	1А С2ГДС	0.45	29.0	38	0.08	0.08	80	280			
41	21	2.2				1	8СЗ	81	1А	0.54	28.0	40	0.69	0.69	80	314			
							2ДЗ	81	С2ГДС		24.6	28			65				
42	4	1.9				1	9СЗ	81	1А	0.54	30.0	40	0.66	0.66	80	349			
							1ДЗ	81	С2ГДС		24.6	30			70				
44	10	2.8				1	5СЗ	86	1А	0.55	29.0	44	0.67	0.67	90	239			
							3КЛГ	86	С2ГДС		20.9	24			40				
							2ДЗ	86			22.5	32			3				
45	16	0.6				1	10СЗ	91	1 С2ГД	0.50	28.9	36	0.19	0.19	80	309			
45	17	2.0				1	10СЗ	81	1А С2ГДС	0.61	30.0	36	0.84	0.84	80	420			
45	18	1.8				1	8СЗ	86	1А	0.50	29.0	38	0.52	0.52	80	290			
							2ДЗ	86	С2ГДС		25.5	30			65				
45	20	1.9				1	8СЗ	91	1А	0.40	31.0	38	0.34	0.34	85	180			
							2АКБ	66	С2ГДС		17.5	20			10				
45	23	0.8				1	9СЗ	86	1А	0.50	29.0	38	0.24	0.24	90	300			
							1ДЗ	86	С2ГДС		22.5	26			60				
45	24	1.6				1	5СЗ	81	1А	0.59	30.0	44	0.49	0.49	80	308			
							5ДЗ	81	С2ГДС		23.5	26			70				
45	25	1.1				1	6СЗ	86	1А	0.52	29.0	38	0.34	0.34	85	311			
							4ДЗ	86	С2ГДС		27.6	34			70				
53	7	0.8				1	10СЗ	101	1 В2ДС	0.36	27.5	40	0.18	0.18	80	220			
53	14	0.4				1	10СЗ	96	1 В2ДС	0.50	27.0	36	0.11	0.11	80	270			

Аркуш 10

Філія "Коростишівське лісове господарство" ДП "Ліси України"
Корнинське лісництво

Квартал	Виділ, підвиділ	Площа, га	Проектується			Ярус	Склад насадження	Вік, років	Клас бонітету, тип лісу (ТЛУ)	Повнота	Висота, м	Діаметр, см	Запас на виділі, тис. куб.м	Запас, що вирубується тис. куб.м	%% ділових дерев	Запас на 1 га, куб.м	Схил		Додаткові відомості: наявність підросту, інформація про підсочку, відвід в рубку
			Рік рубки (п'ятиріччя)	Спосіб лісовідновлення	РТК												Експозиція	Крутизна	
55	31	2.8				1	10СЗ	87	1А С2ГДС	0.36	32.0	38	0.76	1.11	90	270			
						2	10ЛПД	50	С2ГДС	0.39	20.5	24	0.35		20	125			
59	8	12.9				1	8СЗ	119	1 С2ГДС	0.50	29.5	42	3.74	3.74	80	290			
							1ДЗ	119			26.5	38			70				
							1ЛПД	119			25.5	34			50				
59	8.3	2.3				1	8СЗ	114	1 С2ГДС	0.50	29.0	40	0.64	0.64	80	280			
							1ДЗ	114			26.0	36			70				
							1ЛПД	114			25.0	34			50				
59	11	0.8				1	10СЗ	96	1А С2ГДС	0.31	30.7	38	0.18	0.18	85	222			
59	17	2.0				1	10СЗ	96	1 С2ГДС	0.50	27.5	34	0.61	0.61	85	305			
60	2	1.2				1	7СЗ	84	1Б	0.58	32.0	42	0.45	0.45	85	378			
							3ВЛЧ	84	С3ГД		26.5	30			60				
66	21	4.0				1	9СЗ	91	1	0.50	28.9	34	1.24	1.24	70	309			
							1ДЗ	91	С2ГДС		24.5	30			60				
66	24	0.6				1	7СЗ	86	1А	0.51	29.0	44	0.19	0.19	80	310			
							1ЛПД	86	С3ГД		28.0	38			40				
							1ДЗ	86			26.5	38			60				
							1ВЛЧ	86			26.5	32			60				
66	25	3.7				1	10СЗ	86	1А С3ГД	0.50	29.0	44	1.15	1.15	80	310			
69	26	0.3				1	8СЗ	86	1А	0.51	29.0	44	0.09	0.09	80	290			
							2БП	86	С2ГДС		26.7	34			60				
69	34	0.1				1	10СЗ	96	1 С2ГДС	0.40	28.5	48	0.03	0.03	80	250			
69	42	0.2				1	10СЗ	91	1А С2ГДС	0.40	30.0	44	0.05	0.05	80	270			
70	21	0.6				1	9СЗ	86	1А	0.50	29.0	38	0.18	0.18	80	300			
							1ДЗ	86	С2ГД		26.5	32			65				
70	25	1.0				1	8СЗ	90	1	0.50	29.0	38	0.30	0.30	90	300			
							1ДЗ	90	С2ГДС		25.5	34			70				
							1ЯЛЕ	90			26.5	38			75				
70	28	0.7				1	9СЗ	94	1	0.50	28.5	38	0.21	0.21	80	305			
							1ЯЛЕ	94	С2ГДС		24.5	30			75				
70	29	0.4				1	10СЗ	89	1 С2ГДС	0.52	28.0	34	0.13	0.13	80	325			
70	33	1.5				1	10СЗ	86	1А С2ГДС	0.50	29.0	38	0.47	0.47	80	310			
70	34	0.5				1	8СЗ	84	1А	0.68	29.0	44	0.21	0.21	80	419			
							2ДЗ	84	С2ГДС		26.7	30			70				
71	3	0.3				1	8СЗ	81	1А	0.54	28.0	34	0.09	0.09	85	304			
							2БП	81	С2ГДС		28.0	34			65				
71	5	0.5				1	10СЗ	81	1А С2ГД	0.60	30.0	40	0.20	0.20	85	409			
71	6	1.0				1	6СЗ	82	1А	0.69	30.0	48	0.49	0.49	80	494			
							4ЯЛЕ	82	С2ГДС		28.0	38			80				
72	5	3.6				1	10СЗ	92	1	0.50	28.8	34	1.11	1.11	85	308			

Аркуш 11

Філія "Коростишівське лісове господарство" ДП "Ліси України"
Корнинське лісництво

Квартал	Виділ, підвиділ	Площа, га	Проектується: Рік рубки (п'ятиріччя)	Проектується: Спосіб лісовідновлення	Проектується: РТК	Ярус	Склад насадження	Вік, років	Клас бонітету, тип лісу (ТЛУ)	Повнота	Висота, м	Діаметр, см	Запас на виділі, тис. куб.м	Запас, що вирубується тис. куб.м	%% ділових дерев	Запас на 1 га, куб.м	Схил: Експозиція	Схил: Крутизна	Додаткові відомості: наявність підросту, інформація про підсочку, відвід в рубку
									С2ГДС										
73	4	8.5				1	7СЗ	87	1А	0.51	29.0	36	2.38	2.38	80	280			
							3ДЗ	87	С2ГДС		22.5	30			70				
74	2	1.1				1	9СЗ	81	1А	0.66	30.0	40	0.48	0.48	85	435			
							1ДЗ	81	С2ГДС		27.0	36			70				
74	14	1.3				1	9СЗ	86	1	0.52	28.0	32	0.40	0.40	80	311			
							1ДЗ	86	С2ГДС		24.5	34			65				
74	16	3.6				1	8СЗ	81	1А	0.65	28.0	34	1.32	1.32	80	367			
							2ДЗ	81	С2ГДС		22.5	30			70				
75	4	0.3				1	10СЗ	94	1	0.50	28.5	42	0.09	0.09	80	305			
									С2ГДС										
75	10	3.7				1	8СЗ	84	1А	0.64	29.0	34	1.44	1.44	90	388			
							2ДЗ	84	С2ГДС		25.5	30			80				
75	16	3.8				1	9СЗ	96	1	0.50	28.5	38	1.12	1.12	80	295			
							1ДЗ	96	С2ГДС		23.5	24			70				
75	21	0.2				1	10СЗ	93	1	0.43	28.6	46	0.06	0.06	80	276			
									В2ДС										
76	1	1.0				1	9СЗ	84	1А	0.62	30.0	38	0.41	0.41	80	413			
							1ДЗ	84	С2ГДС		26.7	30			70				
76	7	1.3				1	10СЗ	89	1А	0.50	29.0	38	0.40	0.40	80	310			
									В2ДС										
76	11	0.4				1	8СЗ	81	1А	0.59	30.0	44	0.16	0.16	80	398			
							1ЯЛЕ	81	С2ГДС		28.0	34			80				
							1ДЗ	81			28.0	38			70				
76	16	1.8				1	10СЗ	90	1	0.50	29.0	38	0.56	0.56	80	310			
									С2ГДС										
76	19	0.2				1	5СЗ	86	1А	0.57	31.0	44	0.06	0.06	80	290			
							5ДЗ	86	С2ГДС		22.5	32			70				
76	21	2.4				1	10СЗ	86	1А	0.50	30.0	38	0.77	0.77	80	321			
									С2ГДС										
76	28	6.1				1	8СЗ	89	1А	0.52	29.0	38	1.89	1.89	80	310			
							2ДЗ	89	С2ГДС		23.5	28			75				
77	16	0.6				1	9СЗ	86	1А	0.50	29.0	48	0.18	0.18	85	300			
							1ДЗ	86	С2ГДС		24.5	34			70				
77	19	2.0				1	10СЗ	81	1А	0.61	30.0	40	0.84	0.84	85	420			
									С2ГДС										
77	21	5.2				1	9СЗ	81	1А	0.66	29.0	40	2.10	2.10	85	404			
							1БП	81	С2ГДС		28.0	34			70				
77	31	7.4				1	9СЗ	83	1А	0.65	31.0	44	3.23	3.23	80	437			
							1ДЗ	83	С2ГДС		26.8	32			60				
78	2	1.2				1	10СЗ	81	1А	0.62	31.0	48	0.53	0.53	85	443			
									С2ГДС										
78	14	1.3				1	7СЗ	81	1А	0.68	30.0	48	0.51	0.51	90	393			
							3ДЗ	101	С2ГДС		25.5	38			70				
78	19	3.3				1	10СЗ	86	1А	0.50	29.0	42	1.02	1.02	80	310			
									С2ГДС										
78	21	7.0				1	9СЗ	86	1А	0.50	29.0	44	2.10	2.10	80	300			
							1ДЗ	86	С2ГДС		24.5	34			65				

Аркуш 12

Філія "Коростишівське лісове господарство" ДП "Ліси України"
Корнинське лісництво

Квартал	Виділ, підвиділ	Площа, га	Проектується			Ярус	Склад насадження	Вік, років	Клас бонітету, тип лісу (ТЛУ)	Повнота	Висота, м	Діаметр, см	Запас на виділі, тис. куб.м	Запас, що вирубується тис. куб.м	%% ділових дерев	Запас на 1 га, куб.м	Схил		Додаткові відомості: наявність підросту, інформація про підсочку, відвід в рубку
			Рік рубки (п'ятиріччя)	Спосіб лісовідновлення	РТК												Експозиція	Крутизна	
78	27	0.7				1	10СЗ	89	1А В2ДС	0.50	29.0	36	0.22	0.22	75	310			
79	10	3.7				1	10СЗ	89	1А С2ГДС	0.50	29.0	44	1.15	1.15	80	310			
80	3	2.9				1	10СЗ	91	1 С2ГДС	0.50	28.9	34	0.90	0.90	80	309			
80	9	2.0				1	10СЗ	93	1 С2ГДС	0.50	28.6	38	0.61	0.61	80	306			
82	4	2.3				1	10СЗ	92	1 С2ГДС	0.50	28.8	38	0.71	0.71	80	308			
82	4.2	2.1				1	10СЗ	87	1 С2ГДС	0.50	28.0	36	0.61	0.61	80	290			
82	6	2.2				1	10СЗ	91	1 С2ГДС	0.45	28.9	36	0.64	0.64	80	289			
82	23	3.3				1	10СЗ	81	1 С2ГДС	0.55	27.0	42	1.10	1.10	80	333			
82	25	3.6				1	9СЗ	83	1А	0.58	28.0	38	1.27	1.27	90	354			
							1ДЗ	83	С2ГДС		25.6	32			70				
83	9	0.5				1	10СЗ	91	1 В2ДС	0.52	26.5	34	0.15	0.15	80	305			
83	10	1.2				1	10СЗ	86	1 В2ДС	0.50	28.0	36	0.35	0.35	80	290			
83	16	1.4				1	10СЗ	96	1 В2ДС	0.52	27.0	36	0.44	0.44	80	315			
84	1	7.4				1	10СЗ	91	1 С2ГДС	0.50	28.9	38	2.29	2.29	80	309			
84	22	5.7				1	10СЗ	89	2 В2ДС	0.56	24.5	34	1.69	1.69	80	297			
85	7	0.3				1	10СЗ	94	1 В2ДС	0.50	27.5	38	0.09	0.09	80	305			
85	9	0.9				1	10СЗ	96	1 В2ДС	0.50	28.5	38	0.27	0.27	80	305			
85	17	6.8				1	10СЗ	97	1 В2ДС	0.50	28.5	34	2.07	2.07	80	305			
85	19	6.8				1	10СЗ	81	2 А2С	0.55	24.0	28	1.77	1.77	80	260			
86	5	18.5				1	10СЗ	91	1 В2ДС	0.50	28.9	34	5.72	5.72	85	309			
86	14	7.1				1	10СЗ	83	1А С2ГДС	0.58	30.0	38	2.83	2.83	85	399			
87	1	2.2				1	8СЗ	84	1А	0.61	30.0	38	0.83	0.83	80	379			
							2ДЗ	84	С2ГДС		24.5	38			70				
87	3	3.5				1	9СЗ	91	1	0.52	27.7	36	1.08	1.08	80	308			
							1ДЗ	91	С3ГДС		24.5	36			70				
87	8	5.7				1	8СЗ	85	1А	0.66	30.0	38	2.37	2.37	85	415			
							2ДЗ	85	С2ГДС		25.5	34			70				
87	12	1.7				1	10СЗ	86	1А С2ГДС	0.50	29.0	38	0.53	0.53	80	310			

Аркуш 13

Філія "Коростишівське лісове господарство" ДП "Ліси України"
Корнинське лісництво

Квартал	Виділ, підвиділ	Площа, га	Проектується			Ярус	Склад насадження	Вік, років	Клас боніте-ту, тип лісу (ТЛУ)	Повнота	Висота, м	Діаметр, см	Запас на виділі, тис. куб.м	Запас, що вирубується тис. куб.м	%% ділових дерев	Запас на 1 га, куб.м	Схил		Додаткові відомості: наявність підросту, інформація про підсочку, відвід в рубку
			Рік рубки (п'ятиріччя)	Спосіб лісовідновлення	РТК												Експозиція	Крутизна	
87	18	2.0				1	10СЗ	83	1А В2ДС	0.59	28.0	34	0.74	0.74	80	370			
87	20	1.6				1	8СЗ	86	1 С2ГДС	0.53	28.0	38	0.50	0.50	80	310			
							2ДЗ	86			25.5	32			70				
88	1	6.2				1	10СЗ	89	1 В2ДС	0.52	28.0	38	2.02	2.02	80	325			
88	4	1.9				1	8СЗ	91	1А	0.45	30.0	44	0.48	0.48	80	255			
							1БП	71	С2ГДС		28.0	30			60				
							1ДЗ	91			25.5	34			70				
88	24	0.4				1	10СЗ	82	1А В2ДС	0.62	28.0	40	0.16	0.16	85	393			
89	4	4.9				1	10СЗ	91	1 С2ГДС	0.50	27.7	38	1.46	1.46	80	297			
89	6	6.0				1	10СЗ	94	1 С2ГДС	0.50	28.5	38	1.83	1.83	80	305			
89	7	4.3				1	10СЗ	94	2 А2С	0.56	24.5	34	1.27	1.27	80	295			
89	10	3.2				1	10СЗ	91	1 С2ГДС	0.53	27.7	34	1.05	1.05	80	329			
89	12	4.2				1	10СЗ	94	1 С2ГДС	0.51	27.5	34	1.32	1.32	80	315			
89	23	0.7				1	10СЗ	94	1 С2ГДС	0.50	28.5	38	0.21	0.21	80	305			
90	1	5.6				1	10СЗ	89	2 А2С	0.56	24.5	34	1.66	1.66	70	297			
90	3	1.8				1	10СЗ	83	2 А2С	0.68	21.5	30	0.54	0.54	70	301			
90	5	16.5				1	10СЗ	91	1 В2ДС	0.52	26.5	38	5.03	5.03	80	305			
90	10	4.5				1	10СЗ	96	1 В2ДС	0.51	27.5	38	1.42	1.42	80	315			
91	9	4.0				1	10СЗ	83	1 А2С	0.62	25.0	32	1.34	1.34	70	334			
91	15	2.8				1	10СЗ	91	1 В2ДС	0.50	27.7	38	0.86	0.86	80	307			
91	17	0.6				1	10СЗ	91	1	0.41	27.7	38	0.15	0.17	80	257			
						2	10СЗ	35	С2ГДС	0.25	10.5	12	0.02		60	40			
92	1	1.2				1	10СЗ	89	1 С2ГДС	0.50	28.0	38	0.36	0.36	80	300			
93	11	3.6				1	10СЗ	81	1А В2ДС	0.68	29.0	40	1.61	1.61	80	446			
93	16	4.6				1	7СЗ	81	1А	0.67	30.0	44	1.89	1.89	85	410			
							2ДЗ	81	С2ГДС		25.9	34			70				
							1КЛГ	81			27.0	42			60				
95	2	0.6				1	10СЗ	86	1 В2ДС	0.52	27.0	34	0.19	0.19	80	315			
95	4	7.1				1	10СЗ	91	1 В2ДС	0.50	27.7	38	2.18	2.18	80	307			

Аркуш 14

Філія "Коростишівське лісове господарство" ДП "Ліси України"
Корнинське лісництво

Квартал	Виділ, підвиділ	Площа, га	Проектується: Рік рубки (п'ятиріччя)	Проектується: Спосіб лісовідновлення	Проектується: РТК	Ярус	Склад насадження	Вік, років	Клас бонітету, тип лісу (ТЛУ)	Повнота	Висота, м	Діаметр, см	Запас на виділі, тис. куб.м	Запас, що вирубується тис. куб.м	%% ділових дерев	Запас на 1 га, куб.м	Схил: Експозиція	Схил: Крутизна	Додаткові відомості: наявність підросту, інформація про підсочку, відвід в рубку
Разом		306.0											98.97	98.97					
									ПРИСТИГАЮЧІ НАСАДЖЕННЯ										
37	23	2.4				1	9СЗ	75	1Б	0.69	31.0	40	1.13	1.13	80	471			
							1ДЗ	75	С2ГДС		26.0	30			70				
41	5	0.6				1	10СЗ	76	1А С2ГДС	0.74	29.0	38	0.29	0.29	90	489			
59	9	0.8				1	10СЗ	77	1Б С2ГДС	0.64	31.0	44	0.37	0.37	85	460			
69	41	1.5				1	10СЗ	73	1 В2ДС	0.70	26.0	30	0.60	0.60	80	399			
69	43	0.6				1	8СЗ	74	1	0.75	25.0	30	0.23	0.23	80	380			
							2ДЗ	74	С2ГДС		23.0	26			65				
70	30	2.9				1	10СЗ	74	1А С2ГДС	0.66	27.0	30	1.14	1.14	80	394			
71	1	0.1				1	9СЗ	76	1А	0.71	29.0	44	0.04	0.04	85	448			
							1ДЗ	76	В2ДС		25.0	34			75				
71	11	3.7				1	8СЗ	76	1А	0.61	30.0	48	1.59	1.59	85	429			
							2ЯЛЕ	76	С2ГДС		28.0	42			80				
71	13	0.3				1	10СЗ	73	1А С2ГДС	0.66	27.0	30	0.12	0.12	85	394			
71	15	1.1				1	10СЗ	79	1Б С2ГДС	0.63	31.0	40	0.49	0.49	90	448			
71	22	0.7				1	10СЗ	75	1 С2ГДС	0.74	26.0	34	0.30	0.30	85	425			
72	3	0.3				1	10СЗ	73	1 С2ГДС	0.74	25.0	30	0.12	0.12	80	405			
72	4	0.3				1	8СЗ	73	1	0.69	25.0	30	0.11	0.11	80	351			
							2ДЗ	73	С2ГДС		24.0	30			60				
73	1	8.5				1	7СЗ	76	1А	0.69	29.0	40	3.40	3.40	80	400			
							2ДЗ	76	С2ГДС		26.0	42			60				
							1ВЛЧ	76			23.5	30			60				
73	6	5.0				1	10СЗ	79	1А С2ГДС	0.66	30.0	40	2.27	2.27	80	454			
74	17	2.0				1	8СЗ	75	1А	0.68	28.0	34	0.75	0.75	80	375			
							1КЛГ	75	С2ГДС		22.0	34			55				
							1ДЗ	75			23.0	30			60				
75	2	1.0				1	8СЗ	74	1	0.73	26.0	30	0.37	0.37	85	367			
							2ДЗ	74	С2ГДС		20.5	26			75				
76	5	2.5				1	10СЗ	73	1А В2ДС	0.61	27.0	30	0.91	0.91	85	365			
76	10	2.3				1	8СЗ	75	1А	0.69	28.0	34	0.91	0.91	80	395			
							1ДЗ	75	С2ГДС		24.0	30			70				
							1БП	75			28.0	30			80				
76	24	1.0				1	7СЗ	72	1А	0.68	27.0	30	0.35	0.35	85	350			
							2ДЗ	72	С2ГДС		22.0	26			75				
							1БП	72			27.0	30			50				

Аркуш 15

Філія "Коростишівське лісове господарство" ДП "Ліси України"
Корнинське лісництво

Квартал	Виділ, підвиділ	Площа, га	Проектується			Ярус	Склад насадження	Вік, років	Клас бонітету, тип лісу (ТЛУ)	Повнота	Висота, м	Діаметр, см	Запас на виділі, тис. куб.м	Запас, що вирубується тис. куб.м	%% ділових дерев	Запас на 1 га, куб.м	Схил		Додаткові відомості: наявність підросту, інформація про підсочку, відвід в рубку
			Рік рубки (п'ятиріччя)	Спосіб лісовідновлення	РТК												Експозиція	Крутизна	
76	25	3.1				1	8СЗ	75	2	0.68	23.0	30	0.95	0.95	85	305			
							2БП	75	С2ГДС		25.0	28			70				
77	7	0.4				1	10СЗ	75	1	0.70	26.0	30	0.16	0.16	85	399			
									С2ГДС										
77	15	6.6				1	9СЗ	76	1А	0.66	30.0	34	2.91	2.91	90	441			
							1ДЗ	76	С2ГДС		27.0	30			60				
77	17	0.6				1	10СЗ	73	1	0.65	26.0	30	0.22	0.22	75	372			
									С2ГДС										
77	33	0.8				1	9СЗ	76	1А	0.67	29.0	40	0.33	0.33	80	409			
							1ДЗ	76	С2ГДС		24.0	26			70				
78	13	2.1				1	6СЗ	73	1А	0.60	28.0	48	0.67	0.89	80	320			
							1ЯЛЕ	73	С2ГДС		25.0	34			75				
							3ДЗ	91			24.5	34			70				
						2	10ЯЛЕ	56		0.25	18.2	20	0.22		50	107			
81	9	2.8				1	9СЗ	72	1	0.70	25.0	28	0.99	0.99	85	354			
							1БП	72	В2ДС		24.0	30			60				
81	14	5.5				1	10СЗ	76	1	0.60	26.0	30	1.87	1.87	85	340			
									В2ДС										
82	7	1.0				1	10СЗ	73	1А	0.70	28.0	38	0.44	0.44	90	443			
									С2ГДС										
82	21	5.1				1	9СЗ	75	1Б	0.59	31.0	44	2.07	2.07	85	405			
							1ДЗ	75	С2ГДС		26.0	32			75				
83	5	0.5				1	10СЗ	72	1	0.74	23.0	26	0.18	0.18	80	362			
									В2ДС										
84	10	0.4				1	10СЗ	80	2	0.70	22.9	30	0.14	0.14	80	340			
									В2ДС										
84	15	1.2				1	10СЗ	72	1	0.66	24.0	26	0.41	0.41	85	339			
									В2ДС										
85	16	0.8				1	7СЗ	72	1	0.75	23.0	30	0.28	0.28	80	350			
							2ЯЛЕ	72	С2ГДС		21.0	26			70				
							1ДЗ	72			19.5	26			60				
86	12	1.3				1	10СЗ	72	1	0.74	23.0	30	0.47	0.47	85	362			
									В2ДС										
87	21	1.0				1	10СЗ	74	1А	0.70	27.0	32	0.42	0.42	80	420			
									С2ГДС										
88	12	0.7				1	10СЗ	73	1	0.71	25.0	30	0.27	0.27	85	388			
									В2ДС										
89	17	0.4				1	10СЗ	73	1	0.74	23.0	30	0.14	0.14	75	362			
									С2ГДС										
89	21	1.5				1	10СЗ	76	1А	0.69	30.0	48	0.71	0.71	80	475			
									С2ГДС										
90	15	0.9				1	8СЗ	75	1А	0.63	27.0	34	0.31	0.31	90	345			
							1ДЗ	75	С2ГДС		23.0	34			70				
							1ВЗШ	75			24.0	30			40				
92	2	7.7				1	9СЗ	76	1А	0.64	27.0	32	2.85	2.85	80	370			
							1ДЗ	76	С2ГДС		24.0	30			70				
92	12	7.3				1	9СЗ	76	1А	0.74	28.0	40	3.25	3.25	80	445			
							1ДЗ	76	С2ГД		24.0	28			70				

Аркуш 16

Філія "Коростишівське лісове господарство" ДП "Ліси України"
Корнинське лісництво

Квартал	Виділ, підвиділ	Площа, га	Проектується: Рік рубки (п'ятиріччя)	Проектується: Спосіб лісовідновлення	Проектується: РТК	Ярус	Склад насадження	Вік, років	Клас бонітету, тип лісу (ТЛУ)	Повнота	Висота, м	Діаметр, см	Запас на виділі, тис. куб.м	Запас, що вирубується тис. куб.м	%% ділових дерев	Запас на 1 га, куб.м	Схил: Експозиція	Схил: Крутизна	Додаткові відомості: наявність підросту, інформація про підсочку, відвід в рубку
94	5	1.3				1	10СЗ	73	1А В2ДС	0.59	27.0	34	0.46	0.46	80	354			
94	12	2.4				1	9СЗ	74	1А	0.68	29.0	44	1.03	1.03	80	430			
							1ДЗ	74	С2ГДС		25.0	30			70				
Разом																			
		93.0											37.24	37.24					
Разом по господарській секції																			
		399.0											136.21	136.21					
ГОСПОДАРСЬКА СЕКЦІЯ Соснова в осередках кореневої губки - 6																			
СТИГЛІ НАСАДЖЕННЯ																			
75	6	1.5				1	10СЗК	81	1А С2ГДС	0.61	30.0	44	0.63	0.63	95	420			
77	2	2.8				1	10СЗК	86	1А С2ГДС	0.45	30.0	38	0.84	0.84	80	300			
77	27	0.8				1	10СЗК	86	1А С2ГДС	0.50	29.0	44	0.25	0.25	85	310			
82	11	1.4				1	10СЗК	93	1 С2ГДС	0.50	28.6	36	0.43	0.43	60	306			
82	17	3.4				1	10СЗК	93	1 С2ГДС	0.50	28.6	34	1.04	1.04	60	306			
82	19	3.3				1	10СЗК	93	1 С2ГДС	0.50	28.6	34	1.01	1.01	80	306			
84	16	2.1				1	10СЗК	96	1 В2ДС	0.50	27.5	34	0.64	0.64	80	305			
84	21	3.0				1	10СЗК	91	1 В2ДС	0.50	27.7	34	0.89	0.89	85	297			
91	2	6.5				1	9СЗК	91	1	0.50	27.7	38	1.80	1.80	90	277			
							1ДЗ	91	В2ДС		24.5	32			70				
91	18	16.3				1	10СЗК	91	1 В2ДС	0.50	27.7	38	5.00	5.00	80	307			
Разом																			
		41.1											12.53	12.53					
ПРИСТИГАЮЧІ НАСАДЖЕННЯ																			
77	29	6.5				1	10СЗК	76	1А В2ДС	0.65	27.0	38	2.55	2.55	85	392			
78	25	4.2				1	10СЗК	73	1 В2ДС	0.75	24.0	26	1.61	1.61	75	384			
Разом																			
		10.7											4.16	4.16					
Разом по господарській секції																			
		51.8											16.69	16.69					
ГОСПОДАРСЬКА СЕКЦІЯ Ялина похідна - 15																			
СТИГЛІ НАСАДЖЕННЯ																			

Аркуш 17

Філія "Коростишівське лісове господарство" ДП "Ліси України"
Корнинське лісництво

Квартал	Виділ, підвиділ	Площа, га	Проектується: Рік рубки (п'ятиріччя)	Проектується: Спосіб лісовідновлення	Проектується: РТК	Ярус	Склад насадження	Вік, років	Клас бонітету, тип лісу (ТЛУ)	Повнота	Висота, м	Діаметр, см	Запас на виділі, тис. куб.м	Запас, що вирубується тис. куб.м	%% ділових дерев	Запас на 1 га, куб.м	Схил: Експозиція	Схил: Крутизна	Додаткові відомості: наявність підросту, інформація про підсочку, відвід в рубку
38	20	1.3				1	8ЯЛЕ	60	1А	0.61	24.5	30	0.49	0.49	85	379			
							2СЗ	60	С2ГДС		24.5	32			85				
55	25	2.6				1	5ЯЛЕ	57	1	0.78	20.5	24	0.69	0.69	65	265			
							1ДЗ	57	С3ГД		17.0	20			60				
							2ЛПД	57			17.0	20			40				
							2ВЛЧ	57			19.0	22			45				
59	4	5.5				1	5ЯЛЕ	73	1	0.75	25.0	28	2.17	2.17	75	394			
							1ДЗ	73	С3ГД		25.0	32			60				
							1ЯЗ	73			30.5	32			60				
							1ЛПД	73			20.0	24			40				
							1ВЛЧ	73			21.5	26			45				
							1СЗ	122			30.5	44			80				
70	23	0.3				1	8ЯЛЕ	96	1	0.50	27.5	42	0.10	0.10	80	345			
							2СЗ	96	С2ГДС		30.7	42			80				
Разом																			
		9.7											3.45	3.45					
							ПРИСТИГАЮЧІ НАСАДЖЕННЯ												
81	4	3.5				1	5ЯЛЕ	42	1	0.94	16.0	18	0.85	0.85		242			
							3СЗ	42	С2ГДС		16.7	22							
							1КЛГ	42			13.5	18							
							1БП	42			12.0	14							
88	13	1.1				1	6ЯЛЕ	42	1	0.76	17.0	20	0.28	0.28		258			
							2СЗ	42	С2ГДС		20.0	28							
							1БП	42			21.0	28							
							1ДЗ	42			14.5	20							
Разом																			
		4.6											1.13	1.13					
Разом по господарській секції																			
		14.3											4.58	4.58					
							ГОСПОДАРСЬКА СЕКЦІЯ Дубова високостовбурна - 21												
							СТИГЛІ НАСАДЖЕННЯ												
38	21	0.6				1	10ДЗ	106	2 С2ГДС	0.60	27.5	38	0.17	0.17	70	285			
40	2	0.3				1	10ДЗ	106	2 С2ГД	0.61	25.5	32	0.08	0.08	70	255			
40	4	2.6				1	10ДЗ	106	2 С2ГД	0.61	25.5	32	0.66	0.66	70	255			
40	6	3.6				1	10ДЗ	106	2 С2ГД	0.62	26.5	36	0.99	0.99	70	275			
41	3	1.3				1	10ДЗ	101	2 С2ГД	0.64	26.5	36	0.37	0.37	75	285			
41	11	2.6				1	10ДЗ	106	2 С2ГД	0.58	26.5	42	0.72	0.72	70	275			
41	13	2.0				1	10ДЗ	106	2 С2ГД	0.61	25.5	36	0.51	0.51	70	255			

Аркуш 18

Філія "Коростишівське лісове господарство" ДП "Ліси України"
Корнинське лісництво

Квартал	Виділ, підвиділ	Площа, га	Проектується: Рік рубки (п'ятиріччя)	Проектується: Спосіб лісовідновлення	Проектується: РТК	Ярус	Склад насадження	Вік, років	Клас бонітету, тип лісу (ТЛУ)	Повнота	Висота, м	Діаметр, см	Запас на виділі, тис. куб.м	Запас, що вирубується тис. куб.м	%% ділових дерев	Запас на 1 га, куб.м	Схил: Експозиція	Схил: Крутизна	Додаткові відомості: наявність підросту, інформація про підсочку, відвід в рубку
41	16	2.7				1	10ДЗ	106	2 С2ГД	0.52	26.5	34	0.62	0.62	80	230			
41	19	2.3				1	10ДЗ	106	2 С2ГД	0.62	26.5	38	0.63	0.63	60	275			
42	6	0.8				1	10ДЗ	106	2 С2ГДС	0.61	25.5	36	0.20	0.20	75	255			
44	11	1.9				1	10ДЗ	106	2 С2ГД	0.67	26.5	36	0.56	0.56	80	295			
46	2	26.8				1	8ДЗ	111	2	0.59	27.1	40	6.78	6.78	60	253			
							2ЛПД	81	С2ГД		21.1	24			10				
46	9	1.3				1	6ДЗ	111	2	0.50	27.5	40	0.23	0.23	70	175			
							4ГЗ	65	С2ГД		20.0	26			20				
46	11	1.8				1	10ДЗ	111	2 С2ГД	0.36	27.5	40	0.31	0.31	60	170			
55	24	0.2				1	10ДЗ	126	2 С2ГД	0.50	27.5	48	0.05	0.05	60	250			
55	27	1.1				1	6ДЗ	116	2	0.66	26.5	38	0.32	0.32	75	295			
							3ЛПД	116	С3ГД		24.5	40			50				
							1СЗ	116			27.5	38			80				
68	33	0.2				1	10ДЗ	116	2 С3ГД	0.57	27.5	28	0.06	0.06	75	284			
69	28	0.5				1	10ДЗ	106	2 С2ГД	0.62	26.5	38	0.14	0.14	70	275			
71	7	3.8				1	10ДЗ	106	2 С2ГД	0.62	26.5	34	1.05	1.05	70	275			
72	2	36.5				1	10ДЗ	111	2	0.58	26.5	34	10.00	10.51	70	274			
						2	10ЯЛЕ	25	С2ГД	0.25	5.0	6	0.51		40	14			
77	35	0.3				1	9ДЗ	101	2	0.51	25.5	38	0.06	0.06	70	210			
							1БП	101	С2ГДС		27.5	34			60				
79	1	17.6				1	10ДЗ	111	2 С2ГД	0.61	27.5	34	5.37	5.37	75	305			
79	2	0.4				1	9ДЗ	111	2	0.55	27.5	42	0.11	0.11	75	285			
							1СЗ	86	С2ГД		29.0	40			80				
80	5	3.9				1	10ДЗ	116	2 С2ГД	0.57	27.5	32	1.11	1.11	70	284			
83	11	0.6				1	10ДЗ	101	2 С2ГД	0.67	26.5	42	0.18	0.18	75	295			
88	9	4.5				1	7ДЗ	111	2	0.60	26.0	40	1.22	1.22	70	270			
							2БП	81	С2ГД		29.0	44			60				
							1ОС	81			28.0	36			20				
91	12	1.9				1	10ДЗ	101	2 С2ГД	0.71	25.5	38	0.56	0.56	70	295			
Разом																			
		122.1											33.57	33.57					
							ПРИСТИГАЮЧІ НАСАДЖЕННЯ												
40	8	4.2				1	10ДЗ	98	2 С2ГД	0.67	26.5	34	1.24	1.24	70	295			

Аркуш 19

Філія "Коростишівське лісове господарство" ДП "Ліси України"
Корнинське лісництво

Квартал	Виділ, підвиділ	Площа, га	Проектується: Рік рубки (п'ятиріччя)	Проектується: Спосіб лісовідновлення	Проектується: РТК	Ярус	Склад насадження	Вік, років	Клас бонітету, тип лісу (ТЛУ)	Повнота	Висота, м	Діаметр, см	Запас на виділі, тис. куб.м	Запас, що вирубується тис. куб.м	%% ділових дерев	Запас на 1 га, куб.м	Схил: Експозиція	Схил: Крутизна	Додаткові відомості: наявність підросту, інформація про підсочку, відвід в рубку
42	1	13.0				1	10ДЗ	92	2 С2ГД	0.71	24.5	30	4.10	4.10	60	315			
43	1	4.1				1	10ДЗ	92	2 С2ГД	0.67	25.5	30	1.29	1.29	70	315			
43	8	1.0				1	9ДЗ	92	2	0.72	24.5	30	0.31	0.31	75	305			
							1КЛГ	65	С2ГД		21.0	26			40				
45	22	5.7				1	6ДЗ	96	2	0.61	26.5	38	1.77	1.77	75	310			
							4ОС	76	С2ГД		30.0	42			10				
46	8	1.7				1	6ДЗ	96	2	0.62	25.5	38	0.41	0.41	70	240			
							4ГЗ	66	С2ГД		23.0	26			20				
53	5	3.7				1	7ДЗ	96	1	0.56	26.5	34	1.02	1.02	75	275			
							2СЗ	96	С3ГД		31.0	44			80				
							1БП	96			26.5	34			40				
53	10	1.2				1	9ДЗ	96	1	0.47	26.5	34	0.28	0.34	70	230			
							1СЗ	96	С3ГД		31.0	44			80				
						2	9КЛГ	20		0.30	15.5	22	0.06		10	52			
							1ОС	20			12.7	16			10				
69	31	0.5				1	8ДЗ	96	2	0.72	24.5	36	0.15	0.15	65	295			
							2ДЗ	121	С3ГД		27.5	40			70				
76	17	0.4				1	10ДЗ	96	1 С2ГДС	0.60	27.5	34	0.11	0.11	70	285			
77	32	1.0				1	7ДЗ	96	1	0.51	27.5	38	0.24	0.24	70	244			
							2БП	96	С2ГД		29.5	42			60				
							1СЗ	96			31.0	38			80				
82	3	7.0				1	8ДЗ	96	2	0.62	25.5	36	1.86	1.86	60	265			
							1БП	96	С2ГД		26.5	34			60				
							1СЗ	93			31.0	34			80				
82	28	2.0				1	8ДЗ	96	2	0.61	26.5	34	0.53	0.53	75	265			
							2БП	96	С2ГДС		28.5	38			60				
84	9	0.8				1	6ДЗ	95	1	0.60	27.5	34	0.21	0.21	60	265			
							3БП	75	С2ГД		24.0	26			55				
							1СЗ	95			30.0	44			75				
86	10	0.6				1	8ДЗ	96	2	0.65	26.5	34	0.18	0.18	75	305			
							2ОС	76	С2ГД		29.0	34			30				
Разом																			
		46.9											13.76	13.76					
Разом по господарській секції																			
		169.0											47.33	47.33					
ГОСПОДАРСЬКА СЕКЦІЯ Дубова низькостовбурна - 24																			
									СТИГЛІ НАСАДЖЕННЯ										
40	24	1.6				1	10ДЗ	106	3 С2ГД	0.61	23.5	42	0.35	0.35	70	220			
40	27	0.4				1	8ДЗ	106	3	0.51	23.5	42	0.07	0.07	70	180			
							2БП	86	С2ГД		24.5	34			40				
Разом																			
		2.0											0.42	0.42					

Аркуш 20

Філія "Коростишівське лісове господарство" ДП "Ліси України"
Корнинське лісництво

Квартал	Виділ, підвиділ	Площа, га	Проектується: Рік рубки (п'ятиріччя)	Проектується: Спосіб лісовідновлення	Проектується: РТК	Ярус	Склад насадження	Вік, років	Клас бонітету, тип лісу (ТЛУ)	Повнота	Висота, м	Діаметр, см	Запас на виділі, тис. куб.м	Запас, що вирубується тис. куб.м	%% ділових дерев	Запас на 1 га, куб.м	Схил: Експозиція	Схил: Крутизна	Додаткові відомості: наявність підросту, інформація про підсочку, відвід в рубку
Разом по господарській секції		2.0											0.42	0.42					
							ГОСПОДАРСЬКА СЕКЦІЯ Кленова - 39												
							СТИГЛІ НАСАДЖЕННЯ												
54	2	0.1				1	10КЛГ	74	2 С2ГДС	0.83	21.0	28	0.02	0.02	40	245			
89	20	1.6				1	6КЛГ	76	1 С3ГД	0.67	25.0	30	0.48	0.48	60	299			
							2БП	76			28.0	32			60				
							2СЗ	76			30.0	44			80				
Разом		1.7											0.50	0.50					
Разом по господарській секції		1.7											0.50	0.50					
							ГОСПОДАРСЬКА СЕКЦІЯ В'язова - 42												
							СТИГЛІ НАСАДЖЕННЯ												
41	20	0.4				1	9КЛЯ	57	1 С2ГД	0.61	19.4	24	0.07	0.07	30	164			
							1ЛПД	85			25.0	46			40				
Разом		0.4											0.07	0.07					
Разом по господарській секції		0.4											0.07	0.07					
							ГОСПОДАРСЬКА СЕКЦІЯ Березова - 47												
							СТИГЛІ НАСАДЖЕННЯ												
69	21	2.7				1	6БП	71	2 С3ГД	0.79	21.0	26	0.61	0.61	60	225			
							2ВЛЧ	71			20.5	26			60				
							2ДЗ	71			21.0	26			72				
78	26	1.8				1	10БП	61	1А С2ГДС	0.80	24.0	26	0.46	0.46	70	255			
79	11	0.8				1	10БП	61	1А С3ГДС	0.77	24.0	26	0.20	0.20	60	246			
80	17	0.6				1	10БП	86	2 С2ГДС	0.61	23.5	26	0.11	0.11	60	190			
81	10	0.3				1	10БП	86	2 С2ГДС	0.55	24.5	30	0.05	0.05	60	180			
83	19	0.3				1	10БП	61	1 С2ГДС	0.72	22.0	24	0.06	0.06	70	205			
83	25	4.3				1	5БП	91	1 С2ГД	0.79	27.2	40	1.40	1.40	40	326			
							3СЗ	91			27.4	42			90				
							2ДЗ	91			21.2	26			5				
83	27	4.2				1	6БП	91	1 С3ГД	0.55	27.5	34	1.09	1.09	70	260			
							3СЗ	91			31.0	40			90				
							1ДЗ	31			39.8	84			70				

Аркуш 21

Філія "Коростишівське лісове господарство" ДП "Ліси України"
Корнинське лісництво

Квартал	Виділ, підвиділ	Площа, га	Проектується: Рік рубки (п'ятиріччя)	Проектується: Спосіб лісовідновлення	Проектується: РТК	Ярус	Склад насадження	Вік, років	Клас бонітету, тип лісу (ТЛУ)	Повнота	Висота, м	Діаметр, см	Запас на виділі, тис. куб.м	Запас, що вирубується тис. куб.м	%% ділових дерев	Запас на 1 га, куб.м	Схил: Експозиція	Схил: Крутизна	Додаткові відомості: наявність підросту, інформація про підсочку, відвід в рубку
84	2	2.5				1	10БП	61	1 С2ГДС	0.75	22.0	26	0.54	0.54	60	215			
84	4	1.7				1	9БП 1ЛПД	61 61	1А С2ГД	0.76	25.1 15.0	30 18	0.41	0.41	65 40	241			
84	5	1.3				1	10БП	61	1 С2ГДС	0.75	22.0	24	0.28	0.28	65	215			
84	7	1.0				1	8БП 2СЗ	61 61	2 С2ГДС	0.72	20.0 22.1	24 26	0.20	0.20	60 80	200			
85	6	0.4				1	10БП	71	1А С3ГД	0.62	27.0	30	0.09	0.09	65	230			
88	8	1.9				1	5БП 2СЗ 3ДЗ	75 75 75	1 В2ДС	0.62	24.0 28.0 26.0	38 44 42	0.47	0.47	60 80 70	245			
89	11	1.8				1	10БП	61	1А С2ГДС	0.77	25.1	28	0.47	0.47	70	261			
89	13	0.9				1	10БП	61	1А С2ГДС	0.71	25.1	28	0.22	0.22	60	241			
Разом		26.5											6.66	6.66					
							ПРИСТИГАЮЧІ НАСАДЖЕННЯ												
75	8	0.1				1	8БП 2СЗ	56 76	1А С3ГД	0.62	22.2 28.0	26 34	0.02	0.02	60 80	202			
78	23	0.2				1	10БП	59	1 С2ГДС	0.72	22.0	24	0.04	0.04	60	205			
79	5	5.0				1	10БП	59	1А С2ГДС	0.81	23.0	26	1.23	1.23	60	245			
79	9	3.2				1	9БП 1АКБ	59 59	1А С2ГДС	0.82	24.2 22.0	26 24	0.83	0.83	60 10	259			
79	12	0.2				1	10БП	59	1А С2ГДС	0.77	25.5	28	0.05	0.05	80	265			
80	13	4.1				1	7БП 1ДЗ 2КЛГ	54 54 54	2 С2ГД	0.73	16.0 11.5 17.0	18 16 20	0.55	0.55	70 60 60	135			
Разом		12.8											2.72	2.72					
Разом по господарській секції		39.3											9.38	9.38					
							ГОСПОДАРСЬКА СЕКЦІЯ Осикова - 50												
							СТИГЛІ НАСАДЖЕННЯ												
82	22	0.6				1	9ОС 1ДЗ	76 76	1 С3ГД	0.51	27.0 28.0	38 40	0.17	0.17	40 80	280			
Разом		0.6											0.17	0.17					
							ПРИСТИГАЮЧІ НАСАДЖЕННЯ												

Філія "Коростишівське лісове господарство" ДП "Ліси України"
Корнинське лісництво

Квартал	Виділ, підвиділ	Площа, га	Проектується: Рік рубки (п'ятиріччя)	Проектується: Спосіб лісовідновлення	Проектується: РТК	Ярус	Склад насадження	Вік, років	Клас бонітету, тип лісу (ТЛУ)	Повнота	Висота, м	Діаметр, см	Запас на виділі, тис. куб.м	Запас, що вирубується тис. куб.м	%% ділових дерев	Запас на 1 га, куб.м	Схил: Експозиція	Схил: Крутизна	Додаткові відомості: наявність підросту, інформація про підсочку, відвід в рубку
40	10	3.3				1	7ОС	38	2	0.67	15.4	18	0.51	0.51	30	154			
							3БП	38	С2ГД		14.5	16			60				
43	7	5.1				1	6ОС	32	2	0.81	13.5	16	0.75	0.75		147			
							4БП	32	С3ГД		12.5	14							
44	9	1.8				1	6ОС	36	3	0.70	13.1	18	0.22	0.22	30	120			
							3БП	36	С2ГД		12.5	14			40				
							1ДЗ	36			10.0	12			40				
Разом																			
		10.2											1.48	1.48					
Разом по господарській секції																			
		10.8											1.65	1.65					
ГОСПОДАРСЬКА СЕКЦІЯ Вільхова - 60																			
							СТИГЛІ НАСАДЖЕННЯ												
60	1	2.3				1	8ВЛЧ	70	1	0.61	24.5	28	0.60	0.60	60	260			
							1ДЗ	70	С4ВЛЧ		24.0	30			70				
							1ЛПД	70			23.0	30			40				
62	1	0.9				1	10ВЛЧ	91	2	0.41	25.1	32	0.17	0.17	60	186			
									С4ВЛЧ										
65	1	6.0				1	10ВЛЧ	91	2	0.50	25.1	32	1.36	1.36	60	227			
									С5ВЛЧ										
65	3	0.9				1	10ВЛЧ	71	1	0.50	26.5	30	0.21	0.21	60	235			
									С5ВЛЧ										
65	4	1.6				1	6ВЛЧ	91	2	0.50	26.2	32	0.37	0.37	45	232			
							2ЛПД	91	С3ГД		26.6	34			40				
							1ВЗШ	91			26.0	34			40				
							1ЯЗ	61			26.8	44			60				
65	6	0.4				1	8ВЛЧ	86	1	0.51	26.5	30	0.10	0.10	60	257			
							2ВЗШ	86	С3ГД		27.0	38			40				
65	7	1.9				1	10ВЛЧ	71	2	0.61	23.5	30	0.47	0.47	60	245			
									С5ВЛЧ										
65	8	0.9				1	10ВЛЧ	86	2	0.59	24.5	30	0.23	0.23	65	255			
									С3ГД										
65	9	12.5				1	10ВЛЧ	91	2	0.52	25.1	28	2.96	2.96	65	237			
									С5ВЛЧ										
65	10	4.6				1	10ВЛЧ	76	2	0.61	23.5	30	1.13	1.13	60	245			
									С5ВЛЧ										
65	11	6.9				1	8ВЛЧ	61	2	0.80	19.8	24	1.66	1.66	60	241			
							1ДЗ	61	С3ГД		19.0	22			40				
							1ОС	61			21.0	28			10				
65	12	0.9				1	10ВЛЧ	71	1	0.57	24.5	30	0.22	0.22	70	245			
									С5ВЛЧ										
65	19	1.0				1	10ВЛЧ	76	3	0.66	21.5	26	0.23	0.23	60	225			
									С3ГД										
65	21	1.5				1	10ВЛЧ	67	2	0.72	19.5	26	0.31	0.31	60	205			
									С3ГД										
66	18	0.7				1	10ВЛЧ	86	2	0.61	25.5	32	0.20	0.20	80	285			

Аркуш 23

Філія "Коростишівське лісове господарство" ДП "Ліси України"
Корнинське лісництво

Квартал	Виділ, підвиділ	Площа, га	Проектується: Рік рубки (п'ятиріччя)	Проектується: Спосіб лісовідновлення	Проектується: РТК	Ярус	Склад насадження	Вік, років	Клас бонітету, тип лісу (ТЛУ)	Повнота	Висота, м	Діаметр, см	Запас на виділі, тис. куб.м	Запас, що вирубується тис. куб.м	%% ділових дерев	Запас на 1 га, куб.м	Схил: Експозиція	Схил: Крутизна	Додаткові відомості: наявність підросту, інформація про підсочку, відвід в рубку
									СЗГД										
66	20	2.0				1	10ВЛЧ	71	1	0.72	24.5	30	0.62	0.62	60	310			
									С4ВЛЧ										
74	1	1.4				1	5ВЛЧ	81	2	0.56	24.5	30	0.33	0.33	60	235			
							2БП	81	СЗГД		27.0	34			60				
							1ОС	81			27.0	36			10				
							1ЛПД	81			23.0	26			20				
							1ДЗ	96			25.5	34			70				
Разом																			
		46.4											11.17	11.17					
Разом по господарській секції																			
		46.4											11.17	11.17					
									ГОСПОДАРСЬКА СЕКЦІЯ Тополева - 66										
									СТИГЛІ НАСАДЖЕННЯ										
37	27	0.5				1	8ТК	86	1Б	0.50	26.5	42	0.14	0.14	10	275			
							2ОС	86	С2ГДС		27.5	42			10				
Разом																			
		0.5											0.14	0.14					
Разом по господарській секції																			
		0.5											0.14	0.14					
Разом по способу рубок																			
		735.2											228.14	228.14					
Разом по господарській частині																			
		735.2											228.14	228.14					
Разом по категорії лісів																			
		735.2											228.14	228.14					
Усього																			
		1019.0											315.64	315.64					

Аркуш 1

ФОНД РУБОК ГОЛОВНОГО КОРИСТУВАННЯ на період з 2024 по 2033 рік

Філія "Коростишівське лісове господарство" ДП "Ліси України"

Коростишівське лісництво

Квартал	Виділ, підвиділ	Площа, га	Проектується: Рік рубки (п'ятиріччя)	Проектується: Спосіб лісовідновлення	Проектується: Р Т К	Яр ус	Склад насадження	Вік, років	Клас бонітету, тип лісу (ТЛУ)	Повнота	Висота, м	Діаметр, см	Запас на виділі, тис. куб.м	Запас, що вирубується тис. куб.м	%% ділових дерев	Запас на 1 га, куб.м	Схил: Експозиція	Схил: Крутизна	Додаткові відомості: наявність підросту, інформація про підсочку, відвід в рубку
							Рекреаційно-оздоровчі ліси												
							ГОСПОДАРСЬКА ЧАСТИНА Рекреаційно-оздоровчі ліси з обмеж. режимом корист.на рівнині - 7												
							СУЦІЛЬНІ РУБКИ - 1												
							ГОСПОДАРСЬКА СЕКЦІЯ Соснова - 2												
							СТИГЛІ НАСАДЖЕННЯ												
3	34	3.4				1	8СЗ	101	1А	0.40	31.0	48	0.87	0.87	70	255			
							2ДЗ	101	С2ГДС		25.5	32			65				
3	36.1	0.7				1	8СЗ	126	2	0.40	28.2	42	0.16	0.16	75	234			
							2ДЗ	126	С3ГДС		26.2	32			45				
4	5	1.4				1	10СЗ	106	1 В3ДС	0.52	28.5	42	0.47	0.47	90	335			
4	8	2.7				1	10СЗ	106	1 В3ДС	0.51	29.5	42	0.93	0.93	70	345			
4	10	1.6				1	10СЗ	106	1 В3ДС	0.40	28.5	42	0.42	0.42	75	260			
4	19	2.2				1	8СЗ	106	1	0.51	30.0	52	0.70	0.70	70	320			
							2ДЗ	106	С2ГДС		27.5	38			60				
4	31	1.9				1	8СЗ	106	1	0.55	29.5	42	0.66	0.66	75	345			
							2ДЗ	106	В3ДС		27.5	38			60				
4	38	3.8				1	8СЗ	106	1	0.56	30.0	48	1.35	1.35	85	355			
							2ДЗ	106	В3ДС		27.5	34			75				
4	40	12.0				1	10СЗ	106	1 В2ДС	0.51	28.5	42	3.90	3.90	85	325			
5	1	0.4				1	10СЗ	106	1 В3ДС	0.50	28.5	48	0.13	0.13	70	315			
5	15	0.6				1	10СЗ	106	2 В2ДС	0.61	27.5	38	0.23	0.23	80	377			
5	22	2.9				1	8СЗ	106	1	0.52	28.5	42	0.88	0.88	85	305			
							2ДЗ	106	В2ДС		26.5	38			70				
5	23	4.4				1	10СЗ	106	1А В3ДС	0.38	31.5	38	1.23	1.23	80	280			
5	23.1	2.9				1	8СЗ	106	1	0.35	28.2	38	0.55	0.55	85	189			Відведено в рубку на 2022 рік
							2ДЗ	106	В2ДС		22.2	44			5				
5	25	4.6				1	10СЗ	106	1 В3ДС	0.51	29.5	42	1.59	1.59	70	345			
5	31	1.8				1	10СЗ	101	1 В3ДС	0.60	29.0	44	0.71	0.71	85	395			
5	37	3.0				1	8СЗ	106	1	0.58	28.7	42	1.04	1.04	80	348			
							2ДЗ	106	С2ГДС		26.5	40			50				
5	43	2.6				1	10СЗ	106	2 В2ДС	0.56	27.5	42	0.90	0.90	80	345			
5	44	2.5				1	10СЗ	102	1 В2ДС	0.50	27.1	36	0.76	0.76	85	303			
8	9	0.9				1	8СЗ	126	2	0.45	26.5	46	0.21	0.21	70	230			
							2ДЗ	126	С2ГДС		24.5	42			60				
8	18	0.4				1	8СЗ	126	1	0.46	30.5	46	0.12	0.12	75	300			
							2ДЗ	126	С2ГДС		27.5	32			60				

Аркуш 2

Філія "Коростишівське лісове господарство" ДП "Ліси України"
Коростишівське лісництво

Квартал	Виділ, підвиділ	Площа, га	Проектується			Ярус	Склад насадження	Вік, років	Клас бонітету, тип лісу (ТЛУ)	Повнота	Висота, м	Діаметр, см	Запас на виділі, тис. куб.м	Запас, що вирубується тис. куб.м	%% ділових дерев	Запас на 1 га, куб.м	Схил		Додаткові відомості: наявність підросту, інформація про підсочку, відвід в рубку
			Рік рубки (п'ятиріччя)	Спосіб лісовідновлення	РТК												Експозиція	Крутизна	
8	29	1.2				1	9СЗ	116	2	0.45	27.5	42	0.31	0.31	80	260			
							1ДЗ	116	С3ГДС		24.5	32			40				
8	34	0.2				1	9СЗ	116	1	0.45	28.5	52	0.05	0.05	60	270			
							1ДЗ	116	С2ГДС		23.5	32			50				
9	1	0.4				1	8СЗ	106	1	0.56	28.7	38	0.13	0.13	80	327			
							2ДЗ	106	С3ГДС		25.5	34			85				
9	24	2.0				1	10СЗ	106	2 С2ГДС	0.51	27.5	42	0.63	0.63	85	315			
9	24.1	2.5				1	8СЗ	106	2	0.40	26.2	38	0.51	0.51	80	204			Відведено в рубку на 2022 рік
							2ДЗ	106	С2ГДС		24.2	32			15				
9	32	1.0				1	8СЗ	126	2	0.56	28.5	46	0.34	0.34	90	335			
							2ДЗ	126	С3ГДС		26.5	42			70				
10	17	2.7				1	7СЗ	116	1	0.51	29.5	42	0.82	0.82	70	305			
							3ДЗ	116	С3ГДС		27.5	38			55				
10	21	0.5				1	9СЗ	116	1	0.61	29.5	42	0.20	0.20	70	395			
							1ДЗ	116	С2ГДС		27.5	38			50				
10	24	1.2				1	9СЗ	106	1	0.56	30.0	42	0.44	0.44	75	365			
							1ДЗ	106	В3ДС		26.5	34			60				
10	27	1.3				1	9СЗ	106	1	0.47	28.5	34	0.38	0.38	80	295			
							1ДЗ	106	В2ДС		26.5	34			60				
10	40	0.6				1	8СЗ	116	1	0.56	29.5	48	0.21	0.21	75	345			
							2ДЗ	116	С2ГДС		27.5	38			55				
10	42	0.6				1	8СЗ	116	1	0.51	29.5	42	0.19	0.19	75	315			
							2ДЗ	116	С3ГДС		27.5	38			60				
10	52	0.6				1	8СЗ	102	1	0.54	30.2	40	0.20	0.20	70	334			
							2ДЗ	102	С3ГДС		26.1	32			55				
14	8	0.9				1	8СЗ	102	1	0.54	30.2	40	0.31	0.31	85	345			
							2ДЗ	102	С3ГДС		27.1	36			70				
14	10	6.1				1	10СЗ	101	1 В3ДС	0.61	28.5	38	2.38	2.38	75	390			
14	12	0.6				1	8СЗ	116	1	0.52	28.5	42	0.19	0.19	70	315			
							2ДЗ	116	В2ДС		26.5	38			50				
14	14	0.8				1	8СЗ	116	1	0.51	28.5	42	0.24	0.24	70	305			
							2ДЗ	116	В2ДС		26.5	38			40				
14	17	0.6				1	8СЗ	116	1	0.52	28.5	42	0.19	0.19	70	315			
							2ДЗ	116	В2ДС		26.5	38			50				
14	19	0.4				1	8СЗ	116	1	0.33	28.5	42	0.08	0.08	70	200			
							2ДЗ	116	В2ДС		26.5	38			50				
14	29	1.3				1	8СЗ	116	1	0.40	29.5	42	0.33	0.33	70	250			
							1ДЗ	116	В2ДС		27.5	38			60				
							1СЗ	86			28.0	34			75				
14	31	1.0				1	8СЗ	116	1	0.46	29.5	42	0.30	0.30	70	295			
							1ДЗ	116	В2ДС		27.5	38			60				
							1СЗ	86			28.0	34			75				
14	33	1.8				1	8СЗ	116	1	0.45	29.5	42	0.51	0.51	70	285			
							1ДЗ	116	В2ДС		27.5	38			60				
							1СЗ	86			28.0	34			75				
14	34	0.3				1	8СЗ	116	1	0.55	28.5	48	0.10	0.10	70	325			

Аркуш 3

Філія "Коростишівське лісове господарство" ДП "Ліси України"
Коростишівське лісництво

Квартал	Виділ, підвиділ	Площа, га	Проектується			Ярус	Склад насадження	Вік, років	Клас бонітету, тип лісу (ТЛУ)	Повнота	Висота, м	Діаметр, см	Запас на виділі, тис. куб.м	Запас, що вирубується тис. куб.м	%% ділових дерев	Запас на 1 га, куб.м	Схил		Додаткові відомості: наявність підросту, інформація про підсочку, відвід в рубку
			Рік рубки (п'ятиріччя)	Спосіб лісовідновлення	РТК												Експозиція	Крутизна	
							2ДЗ	116	С3ГДС		26.5	42			60				
14	37	1.9				1	8СЗ	116	1	0.52	29.5	48	0.60	0.60	70	315			
							2ДЗ	116	С3ГДС		26.5	42			60				
14	41	2.7				1	9СЗ	105	1	0.61	28.9	42	1.03	1.03	70	383			
							1ДЗ	105	В3ДС		26.5	42			60				
14	47	1.8				1	8СЗ	106	1	0.57	31.0	42	0.67	0.67	75	370			
							1ДЗ	106	В3ДС		27.5	42			65				
							1ВЛЧ	106			26.0	30			55				
14	47.1	2.6				1	8СЗ	106	1	0.40	28.2	32	0.56	0.56	80	214			Відведено в рубку на 2022 рік
							1ДЗ	106	В3ДС		24.2	40			5				
							1ВЛЧ	66			20.2	22			40				
15	3	5.5				1	9СЗ	107	2	0.46	27.1	40	1.44	1.44	85	262			
							1ДЗ	107	С2ГДС		24.1	32			60				
15	3.4	1.3				1	9СЗ	107	2	0.46	27.1	40	0.34	0.34	85	262			
							1ДЗ	107	С2ГДС		24.1	32			60				
15	3.5	7.0				1	9СЗ	107	2	0.46	27.1	40	1.83	1.83	85	262			
							1ДЗ	107	С2ГДС		24.1	32			60				
15	18	1.2				1	8СЗ	111	1	0.55	28.5	38	0.39	0.39	70	325			
							2ДЗ	111	С2ГДС		26.5	34			60				
15	40	2.6				1	8СЗ	116	1	0.45	29.5	42	0.73	0.73	75	280			
							2ДЗ	116	С3ГДС		27.5	42			60				
15	45	0.3				1	9СЗ	116	2	0.50	26.5	42	0.09	0.09	70	285			
							1ДЗ	116	С3ГДС		24.5	38			50				
15	53	0.4				1	8СЗ	116	1	0.56	28.5	42	0.13	0.13	70	335			
							2ДЗ	116	С2ГДС		26.5	38			60				
16	2	6.2				1	6СЗ	116	1	0.49	28.5	42	1.61	1.61	70	260			
							4ДЗ	116	С2ГДС		25.5	38			50				
16	4	2.3				1	8СЗ	112	1	0.50	28.1	40	0.65	0.65	75	283			
							2ДЗ	112	С2ГДС		26.1	36			60				
16	29	0.4				1	9СЗ	116	2	0.55	27.5	38	0.13	0.13	65	325			
							1ДЗ	116	В3ДС		25.5	32			30				
16	35	0.9				1	8СЗ	106	1	0.45	28.5	38	0.23	0.23	70	260			
							2ДЗ	106	В2ДС		26.5	34			55				
16	45	0.7				1	9СЗ	116	1	0.51	28.5	42	0.22	0.22	70	315			
							1ДЗ	116	С2ГДС		26.5	42			50				
20	17	2.0				1	7СЗ	133	2	0.50	28.1	40	0.56	0.56	80	282			
							3ДЗ	133	С2ГДС		27.1	40			70				
20	17.3	0.7				1	7СЗ	135	2	0.45	28.3	42	0.18	0.18	80	256			
							3ДЗ	135	С2ГДС		27.3	40			70				
20	18	0.8				1	10СЗ	106	1А	0.55	32.5	42	0.34	0.43	70	420			
						2	10ГЗ	75	С3ГДС	0.26	25.0	22	0.09		5	110			
21	34	35.8				1	8СЗ	121	1	0.60	30.1	44	13.71	13.71	80	383			
							2ДЗ	121	С2ГДС		28.1	40			80				
28	6	3.1				1	10СЗ	101	1А С3ГДС	0.56	31.5	42	1.27	1.27	70	410			
28	23	2.5				1	9СЗ	116	1	0.42	29.5	42	0.68	0.68	8	270			
							1ДЗ	116	С2ГДС		26.5	42			50				
28	25	0.6				1	10СЗ	116	1	0.47	29.5	42	0.19	0.19	70	315			

Філія "Коростишівське лісове господарство" ДП "Ліси України"
Коростишівське лісництво

Квартал	Виділ, підвиділ	Площа, га	Проектується			Ярус	Склад насадження	Вік, років	Клас бонітету, тип лісу (ТЛУ)	Повнота	Висота, м	Діаметр, см	Запас на виділі, тис. куб.м	Запас, що вирубується тис. куб.м	%% ділових дерев	Запас на 1 га, куб.м	Схил		Додаткові відомості: наявність підросту, інформація про підсочку, відвід в рубку
			Рік рубки (п'ятиріччя)	Спосіб лісовідновлення	РТК												Експозиція	Крутизна	
28	27	4.0				1	9СЗ	116	С2ГДС 1	0.50	29.5	42	1.30	1.30	85	325			
							1ДЗ	116	С2ГДС		27.5	38			55				
28	35	0.9				1	10СЗ	116	С2ГДС 1	0.50	29.5	42	0.30	0.30	70	335			
28	51	1.0				1	10СЗ	116	С2ГДС 1	0.51	29.5	42	0.35	0.35	50	345			
29	17	2.2				1	9СЗ	123	С2ГДС 1	0.40	30.1	44	0.55	0.55	75	252			
							1ДЗ	123	С2ГДС		26.1	40			65				
29	17.5	1.5				1	9СЗ	125	С2ГДС 1	0.40	30.3	46	0.38	0.38	75	256			
							1ДЗ	125	С2ГДС		26.3	40			65				
29	17.6	8.0				1	9СЗ	123	С2ГДС 1	0.40	30.1	44	2.02	2.02	75	252			
							1ДЗ	123	С2ГДС		26.1	40			65				
29	17.8	1.8				1	9СЗ	123	С2ГДС 1	0.40	30.1	44	0.45	0.45	75	252			
							1ДЗ	123	С2ГДС		26.1	40			65				
46	12	1.8				1	10СЗ	115	С2ГДС 1	0.45	28.5	56	0.49	0.49	60	270			
46	21	2.1				1	10СЗ	115	С2ГДС 2	0.41	27.5	56	0.53	0.53	60	250			
46	22	3.2				1	10СЗ	115	С2ГДС 1	0.50	28.5	52	1.01	1.01	70	315			
47	4	0.3				1	10СЗ	131	С2ГДС 2	0.50	28.1	52	0.09	0.09	75	313			
47	5	1.1				1	10СЗ	131	С2ГДС 2	0.50	28.1	52	0.33	0.33	75	303			
50	5	2.5				1	10СЗ	120	С2ГДС 2	0.45	28.5	56	0.70	0.70	70	280			
50	5.3	1.9				1	10СЗ	120	С2ГДС 2	0.42	28.2	54	0.50	0.50	70	264			
50	5.4	4.1				1	10СЗ	120	С2ГДС 2	0.42	28.2	54	1.08	1.08	70	264			
50	6	1.5				1	10СЗ	111	С2ГДС 1	0.50	28.5	46	0.47	0.47	70	315			
50	8	3.1				1	10СЗ	101	С2ГДС 1	0.55	30.0	48	1.16	1.16	70	375			
50	10	5.3				1	10СЗ	101	С3ГДС 1	0.57	27.5	42	1.86	1.86	75	350			
50	14	1.4				1	10СЗ	121	С2ГДС 2	0.46	27.5	46	0.39	0.39	60	280			
51	5	2.5				1	10СЗ	136	С2ГДС 2	0.45	28.3	50	0.69	0.69	65	276			
51	8	2.0				1	10СЗ	136	С2ГДС 2	0.45	27.3	46	0.55	0.55	70	276			
51	11	1.3				1	10СЗ	106	С2ГДС 1	0.59	28.7	42	0.50	0.50	70	382			
55	3	3.0				1	9СЗ	126	С2ГДС 2	0.41	28.3	54	0.74	0.74	70	246			
							1ДЗ	126	В2ДС		24.3	40			50				
56	7	1.3				1	7СЗ	126	2	0.51	28.5	52	0.34	0.34	70	260			

Аркуш 5

Філія "Коростишівське лісове господарство" ДП "Ліси України"
Коростишівське лісництво

Квартал	Виділ, підвиділ	Площа, га	Проектується: Рік рубки (п'ятиріччя)	Проектується: Спосіб лісовідновлення	Проектується: РТК	Ярус	Склад насадження	Вік, років	Клас бонітету, тип лісу (ТЛУ)	Повнота	Висота, м	Діаметр, см	Запас на виділі, тис. куб.м	Запас, що вирубується тис. куб.м	%% ділових дерев	Запас на 1 га, куб.м	Схил: Експозиція	Схил: Крутизна	Додаткові відомості: наявність підросту, інформація про підсочку, відвід в рубку
							3ДЗ	85	С2ГДС		21.5	26			50				
57	3	8.6				1	9СЗ	106	1	0.46	28.7	48	2.47	2.47	75	287			
							1ДЗ	106	С2ГДС		25.5	34			65				
57	9	1.2				1	7СЗ	106	1	0.52	28.7	48	0.36	0.36	70	297			
							2ДЗ	106	С2ГДС		25.5	38			60				
							1ВЛЧ	86			25.5	34			50				
57	13	9.8				1	9СЗ	106	1	0.51	28.7	48	3.11	3.11	75	317			
							1ДЗ	106	С2ГДС		25.5	34			65				
58	3	2.5				1	8СЗ	106	2	0.35	26.2	42	0.46	0.46	70	184			Відведено в рубку на 2022 рік
							2ДЗ	106	С2ГДС		23.2	28			30				
58	6	1.7				1	7СЗ	106	3	0.26	22.2	38	0.16	0.16	55	92			Відведено в рубку на 2022 рік
							3ДЗ	106	В2ДС		19.2	26			25				
58	12	2.1				1	9СЗ	126	1	0.50	29.5	46	0.66	0.66	75	315			
							1ДЗ	126	С3ГДС		25.5	32			60				
58	18	2.3				1	7СЗ	126	1	0.50	29.5	46	0.70	0.70	70	305			
							2ДЗ	126	С3ГДС		27.5	32			60				
							1ВЛЧ	86			26.5	32			50				
59	5	1.3				1	8СЗ	101	1	0.51	29.0	44	0.42	0.42	75	320			
							1ДЗ	101	В3ДС		25.5	32			65				
							1СЗ	126			29.5	56			75				
62	15	2.6				1	10СЗ	124	2 В2ДС	0.40	27.3	46	0.64	0.64	70	246			
64	5	3.0				1	10СЗ	106	2 С3ГДС	0.37	27.2	42	0.67	0.67	65	224			Відведено в рубку на 2022 рік
64	36	3.9				1	10СЗ	106	1 В2ДС	0.54	28.7	38	1.36	1.36	75	349			
64	36.1	3.0				1	10СЗ	106	2 В2ДС	0.25	24.2	38	0.38	0.38	65	127			Відведено в рубку на 2022 рік
66	1	16.6				1	9СЗ	104	1	0.57	30.0	44	5.73	5.73	75	345			
							1ДЗ	65	В2ДС		21.0	26			50				
Разом																			
		285.0											88.42	88.42					
									ПРИСТИГАЮЧІ НАСАДЖЕННЯ										
15	29	2.7				1	10СЗ	96	1 В3ДС	0.52	30.0	38	0.96	0.96	75	355			
15	37	1.6				1	9СЗ	96	1	0.50	28.0	40	0.48	0.48	70	300			
							1ДЗ	96	В2ДС		26.0	36			60				
15	38	0.8				1	10СЗ	96	1 В2ДС	0.61	28.5	38	0.31	0.31	75	390			
16	19	1.4				1	9СЗ	96	1	0.52	30.0	38	0.48	0.48	80	345			
							1ДЗ	76	В2ДС		28.0	32			75				
16	23	0.2				1	10СЗ	96	1 В3ДС	0.55	30.0	38	0.08	0.08	75	375			
16	41	3.4				1	10СЗ	96	1 В3ДС	0.58	30.0	44	1.36	1.36	75	399			
28	22	2.0				1	10СЗ	96	1А С3ГДС	0.52	32.0	42	0.77	0.77	75	385			

Аркуш 6

Філія "Коростишівське лісове господарство" ДП "Ліси України"
Коростишівське лісництво

Квартал	Виділ, підвиділ	Площа, га	Проектується: Рік рубки (п'ятиріччя)	Проектується: Спосіб лісовідновлення	Проектується: РТК	Ярус	Склад насадження	Вік, років	Клас бонітету, тип лісу (ТЛУ)	Повнота	Висота, м	Діаметр, см	Запас на виділі, тис. куб.м	Запас, що вирубується тис. куб.м	%% ділових дерев	Запас на 1 га, куб.м	Схил: Експозиція	Схил: Крутизна	Додаткові відомості: наявність підросту, інформація про підсочку, відвід в рубку
28	55	1.3				1	10СЗ	100	1А В3ДС	0.45	31.0	44	0.42	0.42	75	320			
47	9	8.8				1	10СЗ	96	1 С2ГДС	0.60	29.5	38	3.52	3.52	75	400			
51	1	4.4				1	10СЗ	92	1 С2ГДС	0.53	28.1	36	1.47	1.47	75	334			
59	18	5.7				1	6СЗ	96	1	0.57	30.0	44	1.94	1.94	70	340			
							2ВЛЧ	96	С3ГДС		26.0	30			50				
							2ДЗ	116			28.5	38			60				
61	1	13.0				1	10СЗ	96	1 В2ДС	0.44	29.5	42	3.84	3.84	60	295			
63	9	0.6				1	10СЗ	96	1 С3ГДС	0.51	28.5	42	0.20	0.20	70	325			
63	12	6.7				1	10СЗ	96	1 С2ГДС	0.51	29.5	42	2.31	2.31	75	345			
63	14	4.2				1	10СЗ	96	1 С2ГДС	0.51	29.5	38	1.45	1.45	75	345			
63	23	4.9				1	10СЗ	96	1 С3ГДС	0.51	29.5	42	1.69	1.69	75	345			
64	24	1.4				1	10СЗ	96	1 В2ДС	0.55	29.5	38	0.51	0.51	75	366			
64	38	1.5				1	10СЗ	96	1 В2ДС	0.51	28.5	34	0.49	0.49	70	325			
64	41	3.4				1	10СЗ	96	1 В2ДС	0.55	29.5	38	1.24	1.24	75	366			
64	45	0.7				1	10СЗ	96	1 В2ДС	0.56	28.5	42	0.25	0.25	70	359			
66	3	4.3				1	10СЗ	96	1 В2ДС	0.51	28.5	42	1.40	1.40	75	325			
Разом																			
		73.0											25.17	25.17					
Разом по господарській секції																			
		358.0											113.59	113.59					
ГОСПОДАРСЬКА СЕКЦІЯ Соснова в осередках кореневої губки - 5																			
									СТИГЛІ НАСАДЖЕННЯ										
10	5	3.6				1	10СЗК	106	1 В2ДС	0.51	28.5	34	1.17	1.17	75	325			
10	36	1.6				1	10СЗК	106	1 В2ДС	0.51	28.5	34	0.52	0.52	70	325			
Разом																			
		5.2											1.69	1.69					
Разом по господарській секції																			
		5.2											1.69	1.69					
ГОСПОДАРСЬКА СЕКЦІЯ Ялина похідна - 14																			

Аркуш 7

Філія "Коростишівське лісове господарство" ДП "Ліси України"
Коростишівське лісництво

Квартал	Виділ, підвиділ	Площа, га	Проектується: Рік рубки (п'ятиріччя)	Проектується: Спосіб лісовідновлення	Проектується: РТК	Ярус	Склад насадження	Вік, років	Клас бонітету, тип лісу (ТЛУ)	Повнота	Висота, м	Діаметр, см	Запас на виділі, тис. куб.м	Запас, що вирубується тис. куб.м	%% ділових дерев	Запас на 1 га, куб.м	Схил: Експозиція	Схил: Крутизна	Додаткові відомості: наявність підросту, інформація про підсочку, відвід в рубку
							СТИГЛІ НАСАДЖЕННЯ												
35	15	0.3				1	10ЯЛЕ	64	1Б С2ГДС	0.65	27.5	30	0.15	0.15	60	495			
36	11	0.2				1	6ЯЛЕ	63	1	0.58	22.0	28	0.06	0.06	55	290			
							1СЗ	63	С3ГДС		24.3	32			80				
							3ДЗ	63			23.0	30			55				
36	12	0.2				1	10ЯЛЕ	64	1Б С2ГДС	0.55	27.5	30	0.08	0.08	65	416			
36	15	0.2				1	5ЯЛЕ	64	1Б	0.55	27.5	30	0.07	0.07	60	372			
							5СЗ	64	С2ГДС		27.5	36			75				
Разом																			
		0.9											0.36	0.36					
Разом по господарській секції																			
		0.9											0.36	0.36					
							ГОСПОДАРСЬКА СЕКЦІЯ Дубова високостовбурна - 20												
							СТИГЛІ НАСАДЖЕННЯ												
20	16	3.7				1	5ДЗ	135	2	0.60	27.5	40	1.24	1.24	60	335			
							5СЗ	135	С2ГДС		29.5	42			70				
20	20	2.6				1	7ДЗ	135	2	0.61	27.5	40	0.82	0.82	60	315			
							3СЗ	135	С2ГДС		29.5	42			70				
Разом																			
		6.3											2.06	2.06					
							ПРИСТИГАЮЧІ НАСАДЖЕННЯ												
3	36	0.8				1	7ДЗ	126	2	0.50	26.2	32	0.20	0.20	55	244			
							3СЗ	126	С2ГДС		28.2	46			75				
4	1	7.7				1	8ДЗ	126	2	0.61	28.5	46	2.50	2.50	60	325			
							2СЗ	126	С3ГДС		31.5	56			75				
8	14	0.6				1	8ДЗ	126	2	0.52	26.5	36	0.16	0.16	60	260			
							2СЗ	126	С2ГДС		29.5	46			80				
9	16	0.7				1	6ДЗ	126	2	0.57	25.5	36	0.19	0.19	60	274			
							4СЗ	126	С3ГДС		28.5	46			70				
Разом																			
		9.8											3.05	3.05					
Разом по господарській секції																			
		16.1											5.11	5.11					
							ГОСПОДАРСЬКА СЕКЦІЯ Березова - 47												
							СТИГЛІ НАСАДЖЕННЯ												
20	4	1.3				1	7БП	80	1	0.63	28.0	30	0.36	0.36	55	275			
							2СЗ	75	С3ГДС		29.5	44			80				
							1ВЛЧ	75			26.5	32			55				
20	5	1.2				1	4БП	85	1	0.62	26.8	30	0.33	0.33	55	278			
							4ВЛЧ	85	С3ГДС		25.5	30			80				
							2СЗ	85			30.0	40			80				

Аркуш 8

Філія "Коростишівське лісове господарство" ДП "Ліси України"
Коростишівське лісництво

Квартал	Виділ, підвиділ	Площа, га	Проектується: Рік рубки (п'ятиріччя)	Проектується: Спосіб лісовідновлення	Проектується: РТК	Ярус	Склад насадження	Вік, років	Клас бонітету, тип лісу (ТЛУ)	Повнота	Висота, м	Діаметр, см	Запас на виділі, тис. куб.м	Запас, що вирубується тис. куб.м	%% ділових дерев	Запас на 1 га, куб.м	Схил: Експозиція	Схил: Крутизна	Додаткові відомості: наявність підросту, інформація про підсочку, відвід в рубку
Разом		2.5											0.69	0.69					
							ПРИСТИГАЮЧІ НАСАДЖЕННЯ												
15	24	1.2				1	7БП	52	1	0.65	20.3	24	0.22	0.22	35	180			
							2ВЛЧ	52	С3ГДС		20.0	22			35				
							1ВЛЧ	61			23.0	28			45				
Разом		1.2											0.22	0.22					
Разом по господарській секції		3.7											0.91	0.91					
							ГОСПОДАРСЬКА СЕКЦІЯ Вільхова - 59												
							СТИГЛІ НАСАДЖЕННЯ												
3	29	1.0				1	10ВЛЧ	71	2	0.71	23.5	32	0.29	0.29	50	285			
							С4ВЛЧ												
4	4	0.4				1	9ВЛЧ	70	1	0.73	24.3	26	0.13	0.13	55	322			
							1СЗ	70	С4ВЛЧ		27.6	38			75				
5	2	0.5				1	10ВЛЧ	71	1	0.64	24.5	30	0.14	0.14	60	277			
							С4ВЛЧ												
5	28	1.2				1	7ВЛЧ	71	1	0.76	24.5	30	0.44	0.44	60	365			
							3СЗ	71	С4ВЛЧ		28.5	40			60				
15	22	2.1				1	7ВЛЧ	61	2	0.70	21.0	26	0.47	0.47	50	225			
							2БП	61	С4ВЛЧ		20.0	26			50				
							1СЗ	61			24.5	32			65				
15	36	1.5				1	9ВЛЧ	61	1	0.63	23.0	30	0.35	0.35	60	235			
							1БП	61	С4ВЛЧ		23.0	28			60				
20	10	0.8				1	9ВЛЧ	80	1	0.70	28.5	38	0.31	0.31	50	390			
							1БП	80	С4ВЛЧ		29.0	38			50				
20	11	1.3				1	8ВЛЧ	75	2	0.71	24.5	34	0.40	0.40	50	310			
							1СЗ	75	С3ГДС		27.5	40			70				
							1БП	75			26.0	32			50				
21	18	0.5				1	5ВЛЧ	84	3	0.53	22.2	24	0.10	0.10	20	194			
							2БП	84	С4ВЛЧ		22.2	24			20				
							1ОС	84			25.2	28			10				
							2СЗ	84			25.4	34			60				
21	19	1.2				1	5ВЛЧ	84	3	0.53	22.2	24	0.23	0.23	20	194			Відведено в рубку на 2019 рік
							2БП	84	С4ВЛЧ		22.2	24			20				
							1ОС	84			25.2	28			20				
							2СЗ	84			25.4	34			60				
28	4	0.4				1	8ВЛЧ	80	2	0.61	24.5	32	0.11	0.11	50	270			
							1ГЗ	81	С3ГДС		22.5	24			15				
							1СЗ	81			32.5	44			70				
28	11	1.5				1	8ВЛЧ	61	1	0.67	21.0	28	0.34	0.34	60	225			
							1ТБ	61	С3ГДС		29.0	42			35				
							1БП	61			21.0	28			85				
28	21	2.5				1	6ВЛЧ	95	2	0.66	26.0	32	0.78	0.78	60	310			

Аркуш 9

Філія "Коростишівське лісове господарство" ДП "Ліси України"
Коростишівське лісництво

Квартал	Виділ, підвиділ	Площа, га	Проектується: Рік рубки (п'ятиріччя)	Проектується: Спосіб лісовідновлення	Проектується: РТК	Ярус	Склад насадження	Вік, років	Клас бонітету, тип лісу (ТЛУ)	Повнота	Висота, м	Діаметр, см	Запас на виділі, тис. куб.м	Запас, що вирубується тис. куб.м	%% ділових дерев	Запас на 1 га, куб.м	Схил: Експозиція	Схил: Крутизна	Додаткові відомості: наявність підросту, інформація про підсочку, відвід в рубку
							2ВЛЧ	75	С4ВЛЧ		24.5	30			60				
							1СЗ	96			28.0	44			80				
							1БП	76			27.0	30			55				
29	32	1.8				1	5ВЛЧ	66	3 С4ВЛЧ	0.60	19.5	28	0.32	0.32	55	175			
							4БП	66	С4ВЛЧ		21.0	28			55				
							1СЗ	66			24.5	34			70				
29	43	0.7				1	6ВЛЧ	70	2 С4ВЛЧ	0.70	23.5	30	0.19	0.19	50	270			
							3БП	70	С4ВЛЧ		24.0	30			70				
							1СЗ	70			27.5	36			55				
34	2	0.6				1	10ВЛЧ	63	1А С4ВЛЧ	0.72	24.0	30	0.18	0.18	50	300			
35	24	1.1				1	6ВЛЧ	81	2 С3ГДС	0.60	25.5	30	0.31	0.31	60	280			
							1ДЗ	81			24.6	32			55				
							2БП	81			30.0	34			50				
							1ОС	81			27.0	38			10				
63	42	0.8				1	7ВЛЧ	66	2 С3ГДС	0.72	22.6	30	0.20	0.20	50	251			
							2ГЗ	66			21.0	22			40				
							1БП	66			23.0	30			50				
Разом																			
		19.9											5.29	5.29					
									ПРИСТИГАЮЧІ НАСАДЖЕННЯ										
4	6	0.6				1	10ВЛЧ	60	1 С4ВЛЧ	0.71	25.0	28	0.19	0.19	50	320			
5	14	0.6				1	9ВЛЧ	60	2 С4ВЛЧ	0.73	22.0	26	0.16	0.16	60	270			
							1СЗ	70	С4ВЛЧ		27.5	40			85				
9	19	0.6				1	10ВЛЧ	55	2 С4ВЛЧ	0.72	21.0	28	0.14	0.14	50	235			
20	7	1.6				1	6ВЛЧ	55	2 С3ГДС	0.72	21.0	28	0.38	0.38	50	235			
							3БП	55	С3ГДС		22.4	28			50				
							1СЗ	55			25.0	34			65				
20	9	0.8				1	8ВЛЧ	55	1 С4ВЛЧ	0.73	21.0	28	0.21	0.21	50	260			
							2СЗ	70	С4ВЛЧ		25.5	32			70				
28	34	1.1				1	4ВЛЧ	52	1 С4ВЛЧ	0.71	20.0	24	0.23	0.23	50	213			
							3ВЛЧ	60	С4ВЛЧ		22.0	28			60				
							3БП	52			20.3	24			50				
28	46	1.4				1	10ВЛЧ	56	1 С4ВЛЧ	0.73	23.0	28	0.39	0.39	60	280			
34	17	0.8				1	10ВЛЧ	59	1А С3ГД	0.70	24.0	28	0.23	0.23	60	290			
63	44	0.9				1	8ВЛЧ	60	1 С4ВЛЧ	0.70	23.0	34	0.24	0.24	50	267			
							2ЛПД	60	С4ВЛЧ		22.2	28			60				
Разом																			
		8.4											2.17	2.17					
Разом по господарській секції																			
		28.3											7.46	7.46					

Аркуш 10

Філія "Коростишівське лісове господарство" ДП "Ліси України"
Коростишівське лісництво

Квартал	Виділ, підвиділ	Площа, га	Проектується: Рік рубки (п'ятиріччя)	Проектується: Спосіб лісовідновлення	Проектується: РТК	Ярус	Склад насадження	Вік, років	Клас бонітету, тип лісу (ТЛУ)	Повнота	Висота, м	Діаметр, см	Запас на виділі, тис. куб.м	Запас, що вирубується тис. куб.м	%% ділових дерев	Запас на 1 га, куб.м	Схил: Експозиція	Схил: Крутизна	Додаткові відомості: наявність підросту, інформація про підсочку, відвід в рубку
							ГОСПОДАРСЬКА СЕКЦІЯ Тополева - 65												
							СТИГЛІ НАСАДЖЕННЯ												
28	2	0.5				1	8ТБ	61	1Г	0.57	29.0	38	0.15	0.15	20	290			
							1ВЛЧ	61	С3ГДС		23.0	28			50				
							1ГЗ	61			18.0	18			5				
Разом																			
		0.5											0.15	0.15					
Разом по господарській секції																			
		0.5											0.15	0.15					
Разом по способу рубок																			
		412.7											129.27	129.27					
Разом по господарській частині																			
		412.7											129.27	129.27					
Разом по категорії лісів																			
		412.7											129.27	129.27					
							Захисні ліси												
							ГОСПОДАРСЬКА ЧАСТИНА Захисні ліси з обмеженим режимом користування на рівнині - 11												
							СУЦІЛЬНІ РУБКИ - 1												
							ГОСПОДАРСЬКА СЕКЦІЯ Соснова - 2												
							СТИГЛІ НАСАДЖЕННЯ												
1	20	0.8				1	10СЗ	106	1 С2ГДС	0.47	30.0	38	0.26	0.26	85	320			
6	4	1.8				1	7СЗ	116	1	0.56	28.5	42	0.53	0.53	70	295			
							3ДЗ	116	С3ГДС		23.5	28			50				
6	7	2.0				1	9СЗ	106	2	0.46	26.3	42	0.51	0.51	80	256			
							1ДЗ	106	С3ГДС		24.3	32			70				
6	19	2.0				1	9СЗ	106	1	0.50	30.0	42	0.64	0.64	80	320			
							1ДЗ	106	С3ГДС		24.5	34			70				
11	10	1.3				1	9СЗ	101	1	0.51	29.0	44	0.42	0.42	70	320			
							1ДЗ	101	С2ГДС		26.5	34			65				
Разом																			
		7.9											2.36	2.36					
							ПРИСТИГАЮЧІ НАСАДЖЕННЯ												
1	12	2.9				1	6СЗ	96	1	0.56	29.0	44	0.90	0.90	75	310			
							4ДЗ	96	С2ГДС		26.5	38			50				
1	16	6.7				1	6СЗ	96	1	0.56	29.0	44	2.08	2.08	75	310			
							4ДЗ	96	С2ГДС		26.5	38			50				
6	25	2.0				1	8СЗ	96	1	0.66	27.0	34	0.68	0.68	85	340			
							2БП	96	В3ДС		24.5	30			55				
11	3	10.0				1	8СЗ	96	1	0.55	28.0	38	3.10	3.10	85	310			
							1БП	96	В2ДС		25.5	30			40				
							1ДЗ	96			26.5	32			65				

Аркуш 11

Філія "Коростишівське лісове господарство" ДП "Ліси України"
Коростишівське лісництво

Квартал	Виділ, підвиділ	Площа, га	Проектується: Рік рубки (п'ятиріччя)	Проектується: Спосіб лісовідновлення	Проектується: РТК	Ярус	Склад насадження	Вік, років	Клас бонітету, тип лісу (ТЛУ)	Повнота	Висота, м	Діаметр, см	Запас на виділі, тис. куб.м	Запас, що вирубується тис. куб.м	%% ділових дерев	Запас на 1 га, куб.м	Схил: Експозиція	Схил: Крутизна	Додаткові відомості: наявність підросту, інформація про підсочку, відвід в рубку
11	8	1.1				1	8СЗ	96	1	0.42	27.6	38	0.26	0.26	70	239			
							2ДЗ	96	В2ДС		25.3	30			60				
Разом																			
		22.7											7.02	7.02					
Разом по господарській секції																			
		30.6											9.38	9.38					
ГОСПОДАРСЬКА СЕКЦІЯ Соснова в надмірно зволож. лісорослинних умовах - 11																			
ПРИСТИГАЮЧІ НАСАДЖЕННЯ																			
6	2	1.1				1	5СЗ	96	1	0.61	29.0	44	0.32	0.32	70	290			
							3ВЛЧ	66	В4ДС		21.5	28			50				
							2ДЗ	96			26.5	42			60				
Разом																			
		1.1											0.32	0.32					
Разом по господарській секції																			
		1.1											0.32	0.32					
ГОСПОДАРСЬКА СЕКЦІЯ Дубова високостовбурна - 20																			
СТИГЛІ НАСАДЖЕННЯ																			
37	4	7.0				1	7ДЗ	136	2	0.51	29.5	54	2.14	2.14	60	305			
							2СЗ	136	С3ГДС		31.5	50			80				
							1СЗ	86			31.0	40			80				
37	6	5.5				1	6ДЗ	136	2	0.51	28.5	50	1.62	1.62	60	295			
							2СЗ	136	С2ГДС		29.5	50			70				
							2СЗ	86			29.0	40			70				
38	1	9.2				1	7ДЗ	135	2	0.50	28.5	54	2.58	2.58	60	280			
							2СЗ	135	С2ГДС		30.5	56			70				
							1СЗ	85			28.0	40			70				
38	2	4.3				1	7ДЗ	135	2	0.51	27.5	50	1.12	1.12	60	260			
							2СЗ	135	С2ГДС		29.5	50			70				
							1БП	105			27.5	38			20				
39	6	2.1				1	8ДЗ	135	2	0.50	27.5	50	0.53	0.53	60	250			
							2СЗ	135	С2ГДС		28.5	56			70				
Разом																			
		28.1											7.99	7.99					
ПРИСТИГАЮЧІ НАСАДЖЕННЯ																			
17	34	1.4				1	5ДЗ	125	2	0.57	27.5	36	0.44	0.44	60	315			
							5СЗ	125	С2ГДС		29.5	42			70				
38	5	7.6				1	9ДЗ	125	2	0.55	28.5	44	2.17	2.17	75	285			
							1СЗ	125	С2ГДС		30.5	56			75				
Разом																			
		9.0											2.61	2.61					
Разом по господарській секції																			
		37.1											10.60	10.60					

Аркуш 12

Філія "Коростишівське лісове господарство" ДП "Ліси України"
Коростишівське лісництво

Квартал	Виділ, підвиділ	Площа, га	Проектується: Рік рубки (п'ятиріччя)	Проектується: Спосіб лісовідновлення	Проектується: РТК	Ярус	Склад насадження	Вік, років	Клас бонітету, тип лісу (ТЛУ)	Повнота	Висота, м	Діаметр, см	Запас на виділі, тис. куб.м	Запас, що вирубується тис. куб.м	%% ділових дерев	Запас на 1 га, куб.м	Схил: Експозиція	Схил: Крутизна	Додаткові відомості: наявність підросту, інформація про підсочку, відвід в рубку
							ГОСПОДАРСЬКА СЕКЦІЯ Березова - 47												
							ПРИСТИГАЮЧІ НАСАДЖЕННЯ												
41	6	0.5				1	9БП	59	1А	0.61	23.0	28	0.09	0.09	60	189			
							1ВЛЧ	59	С3ГДС		22.0	28			60				
Разом																			
		0.5											0.09	0.09					
Разом по господарській секції																			
		0.5											0.09	0.09					
							ГОСПОДАРСЬКА СЕКЦІЯ Вільхова - 59												
							СТИГЛІ НАСАДЖЕННЯ												
6	8	1.4				1	7ВЛЧ	66	2	0.80	22.6	30	0.44	0.44	60	317			
							1СЗ	96	С4ВЛЧ		28.0	38			75				
							2ДЗ	96			25.5	34			65				
Разом																			
		1.4											0.44	0.44					
Разом по господарській секції																			
		1.4											0.44	0.44					
Разом по способу рубок																			
		70.7											20.83	20.83					
Разом по господарській частині																			
		70.7											20.83	20.83					
Разом по категорії лісів																			
		70.7											20.83	20.83					
							Експлуатаційні ліси												
							ГОСПОДАРСЬКА ЧАСТИНА Експлуатаційні ліси на рівнині - 13												
							СУЦІЛЬНІ РУБКИ - 1												
							ГОСПОДАРСЬКА СЕКЦІЯ Соснова - 3												
							СТИГЛІ НАСАДЖЕННЯ												
17	6	1.6				1	9СЗ	106	1	0.46	28.7	42	0.46	0.46	75	287			
							1ДЗ	106	В2ДС		26.5	38			60				
22	56	3.0				1	8СЗ	81	1А	0.68	28.0	40	1.13	1.13	75	377			
							1БП	81	В3ДС		26.0	30			55				
							1ДЗ	81			24.6	32			65				
22	59	0.4				1	10СЗ	81	1А	0.59	28.0	32	0.15	0.15	70	369			
									В2ДС										
30	26	0.3				1	10СЗ	81	1А	0.64	29.0	32	0.13	0.13	90	420			
									В3ДС										
Разом																			
		5.3											1.87	1.87					

Аркуш 13

Філія "Коростишівське лісове господарство" ДП "Ліси України"
Коростишівське лісництво

Квартал	Виділ, підвиділ	Площа, га	Проектується: Рік рубки (п'ятиріччя)	Проектується: Спосіб лісовідновлення	Проектується: РТК	Ярус	Склад насадження	Вік, років	Клас бонітету, тип лісу (ТЛУ)	Повнота	Висота, м	Діаметр, см	Запас на виділі, тис. куб.м	Запас, що вирубується тис. куб.м	%% ділових дерев	Запас на 1 га, куб.м	Схил: Експозиція	Схил: Крутизна	Додаткові відомості: наявність підросту, інформація про підсочку, відвід в рубку
							ПРИСТИГАЮЧІ НАСАДЖЕННЯ												
17	28	0.5				1	9СЗ	77	1А	0.61	28.0	40	0.19	0.19	75	370			
							1ДЗ	96	В3ДС		26.5	36			60				
22	40	0.2				1	8СЗ	76	1А	0.59	27.0	32	0.07	0.07	70	335			
							2ДЗ	76	В3ДС		25.0	30			60				
22	49	3.4				1	10СЗ	75	1 В3ДС	0.70	26.0	34	1.36	1.36	75	399			
30	31	0.8				1	8СЗ	72	1А	0.68	26.0	32	0.28	0.28	70	350			
							1БП	72	В3ДС		26.0	30			55				
							1ДЗ	72			24.0	28			60				
Разом																			
		4.9											1.90	1.90					
Разом по господарській секції																			
		10.2											3.77	3.77					
							ГОСПОДАРСЬКА СЕКЦІЯ Соснова в надмірно зволож. лісорослинних умовах - 12											
							СТИГЛІ НАСАДЖЕННЯ												
30	54	0.4				1	7СЗ	106	2	0.30	27.5	42	0.06	0.06	55	150			
							3ВЛЧ	76	В4ДС		21.5	30			50				
Разом																			
		0.4											0.06	0.06					
Разом по господарській секції																			
		0.4											0.06	0.06					
							ГОСПОДАРСЬКА СЕКЦІЯ Дубова високостовбурна - 21												
							СТИГЛІ НАСАДЖЕННЯ												
17	29	2.0				1	5ДЗ	115	2	0.60	27.5	42	0.67	0.67	80	335			
							5СЗ	115	С2ГДС		29.5	48			75				
Разом																			
		2.0											0.67	0.67					
Разом по господарській секції																			
		2.0											0.67	0.67					
							ГОСПОДАРСЬКА СЕКЦІЯ Вільхова - 60												
							СТИГЛІ НАСАДЖЕННЯ												
30	27	2.0				1	6ВЛЧ	70	1	0.72	25.5	30	0.64	0.64	60	320			
							2БП	70	С4ВЛЧ		26.0	30			55				
							1ДЗ	70			25.0	30			65				
							1ОС	70			27.0	32			50				
30	27.2	1.0				1	6ВЛЧ	70	1	0.71	25.2	28	0.31	0.31	60	308			
							2БП	70	С4ВЛЧ		25.4	28			50				
							1ДЗ	70			24.4	28			60				
							1ОС	70			26.4	30			10				
30	38	1.3				1	9ВЛЧ	80	1	0.62	28.5	34	0.47	0.47	60	365			
							1СЗ	80	С4ВЛЧ		31.5	48			85				

Аркуш 14

Філія "Коростишівське лісове господарство" ДП "Ліси України"
Коростишівське лісництво

Квартал	Виділ, підвиділ	Площа, га	Проектується: Рік рубки (п'ятиріччя)	Проектується: Спосіб лісовідновлення	Проектується: РТК	Ярус	Склад насадження	Вік, років	Клас бонітету, тип лісу (ТЛУ)	Повнота	Висота, м	Діаметр, см	Запас на виділі, тис. куб.м	Запас, що вирубується тис. куб.м	%% ділових дерев	Запас на 1 га, куб.м	Схил: Експозиція	Схил: Крутизна	Додаткові відомості: наявність підросту, інформація про підсочку, відвід в рубку
Разом																			
		4.3											1.42	1.42					
							ПРИСТИГАЮЧІ НАСАДЖЕННЯ												
	30 4	1.1				1	7ВЛЧ	55	2	0.62	20.0	24	0.21	0.21	50	195			
							2СЗ	55	С4ВЛЧ		21.5	28			70				
							1БП	55			20.0	24			50				
Разом																			
		1.1											0.21	0.21					
Разом по господарській секції																			
		5.4											1.63	1.63					
Разом по способу рубок																			
		18.0											6.13	6.13					
Разом по господарській частині																			
		18.0											6.13	6.13					
Разом по категорії лісів																			
		18.0											6.13	6.13					
Усього																			
		501.4											156.23	156.23					

Аркуш 1

ФОНД РУБОК ГОЛОВНОГО КОРИСТУВАННЯ на період з 2024 по 2033 рік

Філія "Коростишівське лісове господарство" ДП "Ліси України"

Кропивнянське лісництво

Квартал	Виділ, підвиділ	Площа, га	Проектується			Яр ус	Склад насадження	Вік, років	Клас бонітету, тип лісу (ТЛУ)	Повнота	Висота, м	Діаметр, см	Запас на виділі, тис. куб.м	Запас, що вирубується тис. куб.м	%% ділових дерев	Запас на 1 га, куб.м	Схил		Додаткові відомості: наявність підросту, інформація про підсочку, відвід в рубку
			Рік рубки (п'яти-річчя)	Спосіб лісо-віднов-лення	Р Т К												Екс-позиція	Кру-тизна	
							Рекреаційно-оздоровчі ліси												
							ГОСПОДАРСЬКА ЧАСТИНА Рекреаційно-оздоровчі ліси з обмеж. режимом корист.на рівнині - 7												
							СУЦІЛЬНІ РУБКИ - 1												
							ГОСПОДАРСЬКА СЕКЦІЯ Соснова - 2												
							СТИГЛІ НАСАДЖЕННЯ												
2	36	0.5				1	10СЗ	106	1А В2ДС	0.40	31.5	42	0.15	0.15	80	290			
2	55	1.2				1	8СЗ	106	1	0.45	30.0	48	0.34	0.34	80	285			
							2ДЗ	106	В2ДС		27.5	34			60				
4	43	1.0				1	10СЗ	136	2 В3ДС	0.40	28.5	50	0.26	0.26	85	260			
4	46	0.9				1	5СЗ	136	2	0.51	29.5	42	0.25	0.25	70	280			
							3ДЗ	136	С3ГДС		26.5	26			60				
							2ВЛЧ	106			25.0	28			50				
7	5	0.8				1	10СЗ	106	1 В2ДС	0.59	29.5	42	0.32	0.32	80	400			
7	9	4.6				1	10СЗ	101	1 В2ДС	0.56	29.5	38	1.74	1.74	80	379			
7	12	3.2				1	10СЗ	101	1 В2ДС	0.55	29.5	42	1.17	1.17	80	366			
7	14	5.2				1	9СЗ	111	2	0.45	27.5	48	1.35	1.35	90	260			
							1ДЗ	111	В2ДС		23.5	38			70				
7	21	0.8				1	10СЗ	101	1 В2ДС	0.40	28.5	38	0.21	0.21	80	260			
7	24	1.1				1	10СЗ	116	1 В2ДС	0.47	29.5	48	0.35	0.35	80	315			
8	11	3.8				1	10СЗ	136	2 В2ДС	0.39	28.5	46	0.95	0.95	80	250			
8	30	1.3				1	9СЗ	121	1	0.50	30.5	46	0.44	0.44	80	335			
							1ДЗ	121	В2ДС		26.5	32			70				
8	41	0.6				1	10СЗ	106	1 В3ДС	0.52	31.0	42	0.23	0.23	70	375			
8	45	0.9				1	10СЗ	136	2 В2ДС	0.35	28.3	46	0.19	0.19	80	206			Відведено в руб-ку на 2021 рік
9	14	2.6				1	9СЗ	126	1	0.36	30.5	52	0.62	0.62	75	240			
							1ДЗ	126	В2ДС		27.5	36			60				
9	47	1.0				1	10СЗ	126	1 В2ДС	0.41	30.5	52	0.29	0.29	80	290			Відведено в руб-ку на 2019 рік
9	48	2.4				1	10СЗ	126	1 В2ДС	0.30	30.5	52	0.50	0.50	80	210			
9	49	1.2				1	10СЗ	126	1 В2ДС	0.35	30.5	52	0.29	0.29	80	240			
9	50	1.0				1	10СЗ	126	1 В2ДС	0.35	30.5	52	0.24	0.24	80	240			
10	5	0.7				1	9СЗ	126	1	0.45	29.5	42	0.20	0.20	70	290			
							1ДЗ	126	В2ДС		25.5	36			50				
10	8	1.7				1	8СЗ	126	1	0.50	31.5	52	0.53	0.53	70	310			

Аркуш 2

Філія "Коростишівське лісове господарство" ДП "Ліси України"
Кропивнянське лісництво

Квартал	Виділ, підвиділ	Площа, га	Проектується			Ярус	Склад насадження	Вік, років	Клас бонітету, тип лісу (ТЛУ)	Повнота	Висота, м	Діаметр, см	Запас на виділі, тис. куб.м	Запас, що вирубується тис. куб.м	%% ділових дерев	Запас на 1 га, куб.м	Схил		Додаткові відомості: наявність підросту, інформація про підсочку, відвід в рубку
			Рік рубки (п'ятиріччя)	Спосіб лісовідновлення	РТК												Експозиція	Крутизна	
							2ДЗ	126	В2ДС		26.5	36			50				
10	15	1.4				1	10СЗ	106	1 В2ДС	0.40	29.5	42	0.36	0.36	70	260			
10	15.1	3.0				1	10СЗ	106	2 В2ДС	0.25	24.2	36	0.37	0.37	85	122			Відведено в рубку на 2022 рік
10	15.2	0.6				1	10СЗ	106	1 В2ДС	0.25	28.2	36	0.09	0.09	70	152			
10	19	2.7				1	8СЗ	125	1	0.46	29.5	46	0.76	0.76	70	280			
							2ДЗ	125	В2ДС		25.5	36			50				
10	22	18.0				1	6СЗ	125	1	0.50	32.5	52	5.22	5.22	70	290			
							4ДЗ	125	В2ДС		26.5	32			50				
11	25	0.9				1	6СЗ	101	1А	0.62	31.0	44	0.33	0.33	70	370			
							4ДЗ	100	С2ГДС		26.5	34			60				
13	43	2.5				1	10СЗ	126	1 В2ДС	0.50	30.5	52	0.84	0.84	70	335			
13	49	0.3				1	8СЗ	136	1	0.46	30.5	50	0.09	0.09	70	300			
							2ДЗ	136	С3ГДС		27.5	32			50				
17	3	3.5				1	9СЗ	116	1	0.50	29.5	48	1.14	1.14	70	325			
							1ДЗ	116	В3ДС		27.5	38			50				
17	4	2.3				1	10СЗ	116	1 В2ДС	0.40	29.5	44	0.62	0.62	70	270			
17	5	10.0				1	10СЗ	116	1 В2ДС	0.46	28.5	42	2.95	2.95	70	295			
17	17	6.4				1	10СЗ	116	1 В2ДС	0.40	28.5	48	1.66	1.66	70	260			
17	19	0.7				1	10СЗ	116	2 В2ДС	0.36	26.5	42	0.15	0.15	50	210			
17	25	2.0				1	10СЗ	116	1 В2ДС	0.40	30.5	44	0.54	0.54	70	270			
17	34	1.1				1	10СЗ	116	1 В2ДС	0.45	29.5	48	0.34	0.34	70	305			
17	35	2.2				1	10СЗ	116	2 В3ДС	0.50	27.5	48	0.67	0.67	70	305			
17	37	1.1				1	9СЗ	116	1	0.51	29.5	48	0.35	0.35	70	315			
							1БП	106	В3ДС		26.5	40			40				
25	6	0.8				1	10СЗ	118	2 В3ДС	0.40	26.0	40	0.18	0.18	70	230			
25	6.4	0.2				1	10СЗ	121	2 В3ДС	0.41	26.3	42	0.05	0.05	70	236			
25	11	8.1				1	8СЗ	105	1	0.52	31.0	38	2.75	2.75	70	340			
							2ДЗ	105	В3ДС		27.5	32			50				
26	11	3.3				1	10СЗ	105	1 В2ДС	0.56	28.9	38	1.20	1.20	70	364			
26	17	1.3				1	7СЗ	115	1	0.60	28.5	52	0.46	0.46	70	355			
							3ДЗ	115	С3ГДС		27.5	38			50				
34	3	3.4				1	9СЗ	115	2	0.50	27.5	38	0.97	0.97	70	285			
							1ДЗ	85	В3ДС		24.5	28			50				
34	19	0.1				1	8СЗ	110	1	0.50	29.0	44	0.03	0.03	70	290			

Аркуш 3

Філія "Коростишівське лісове господарство" ДП "Ліси України"
Кропивнянське лісництво

Квартал	Виділ, підвиділ	Площа, га	Проектується: Рік рубки (п'ятиріччя)	Проектується: Спосіб лісовідновлення	Проектується: РТК	Ярус	Склад насадження	Вік, років	Клас бонітету, тип лісу (ТЛУ)	Повнота	Висота, м	Діаметр, см	Запас на виділі, тис. куб.м	Запас, що вирубується тис. куб.м	%% ділових дерев	Запас на 1 га, куб.м	Схил: Експозиція	Схил: Крутизна	Додаткові відомості: наявність підросту, інформація про підсочку, відвід в рубку
							2ДЗ	110	В3ДС		26.0	32			50				
	34	19.2	1.0			1	8СЗ	110	1	0.50	29.0	44	0.29	0.29	70	290			
							2ДЗ	110	В3ДС		26.0	32			50				
	34	20	2.3			1	9СЗ	115	1	0.54	28.5	48	0.77	0.77	70	335			
							1ДЗ	115	В3ДС		26.5	38			50				
	34	22	1.5			1	8СЗ	115	2	0.40	27.2	36	0.33	0.33	75	219			Відведено в рубку на 2022 рік
							2ДЗ	115	В3ДС		24.2	28			30				
	34	23	6.0			1	9СЗ	111	2	0.50	27.1	44	1.58	1.58	70	263			
							1ДЗ	101	В3ДС		18.1	32			50				
	34	27	3.7			1	8СЗ	111	1	0.54	29.1	44	1.20	1.20	70	323			
							2ДЗ	111	В3ДС		26.1	32			50				
	34	29	2.5			1	8СЗ	111	1	0.64	29.1	44	0.96	0.96	70	383			
							2ДЗ	111	В3ДС		26.1	32			50				
Разом																			
		129.4											37.87	37.87					
									ПРИСТИГАЮЧІ НАСАДЖЕННЯ										
	2	21	5.3			1	10СЗ	96	1 В3ДС	0.62	29.5	38	2.23	2.23	80	420			
	3	39	0.6			1	8СЗ	94	1	0.50	29.7	38	0.19	0.19	80	317			
							2ВЛЧ	94	С3ГДС		26.0	28			60				
	3	41.2	0.1			1	10СЗ	94	1 В2ДС	0.31	26.5	30	0.02	0.02	80	180			
	4	4	0.9			1	10СЗ	99	1 В2ДС	0.60	29.5	34	0.36	0.36	80	400			
	5	46	1.5			1	10СЗ	96	1 В3ДС	0.58	28.0	38	0.55	0.55	80	365			
	5	54	3.2			1	8СЗ	95	1А	0.61	31.0	38	1.25	1.25	80	390			
							2ВЛЧ	95	В3ДС		25.0	30			50				
	9	32	1.8			1	9СЗ	96	1А	0.56	31.0	44	0.68	0.68	80	375			
							1ДЗ	96	В2ДС		25.5	34			60				
	10	10	3.9			1	9СЗ	96	1	0.57	27.0	38	1.27	1.27	70	325			
							1ДЗ	96	В2ДС		23.5	30			50				
	11	7	0.5			1	10СЗ	96	2 В2ДС	0.61	25.5	32	0.17	0.17	70	337			
	11	9	25.2			1	10СЗ	95	1 В2ДС	0.50	29.6	38	8.22	8.22	70	326			
	11	11	4.5			1	10СЗ	95	1А В2ДС	0.60	30.9	38	1.93	1.93	70	428			
	11	23	6.3			1	9СЗ	95	1А	0.70	32.0	42	3.18	3.18	70	505			
							1ДЗ	95	В2ДС		28.5	34			50				
	11	29	8.8			1	9СЗ	95	1	0.52	28.5	38	2.86	2.86	70	325			
							1ДЗ	95	В2ДС		27.5	32			60				
	12	13	0.7			1	10СЗ	95	1 В2ДС	0.56	28.5	32	0.25	0.25	70	359			
	12	16	1.5			1	8СЗ	95	1	0.57	29.0	44	0.53	0.53	70	355			
							2ДЗ	95	В2ДС		27.5	34			60				
	13	16	1.6			1	10СЗ	95	1А	0.71	31.0	38	0.82	0.82	70	510			

Аркуш 4

Філія "Коростишівське лісове господарство" ДП "Ліси України"
Кропивнянське лісництво

Квартал	Виділ, підвиділ	Площа, га	Проектується: Рік рубки (п'ятиріччя)	Проектується: Спосіб лісовідновлення	Проектується: РТК	Ярус	Склад насадження	Вік, років	Клас бонітету, тип лісу (ТЛУ)	Повнота	Висота, м	Діаметр, см	Запас на виділі, тис. куб.м	Запас, що вирубується тис. куб.м	%% ділових дерев	Запас на 1 га, куб.м	Схил: Експозиція	Схил: Крутизна	Додаткові відомості: наявність підросту, інформація про підсочку, відвід в рубку
									СЗГДС										
13	35	2.6				1	10СЗ	95	1А	0.54	31.0	44	1.00	1.00	70	385			
									ВЗДС										
13	68	2.5				1	10СЗ	95	1	0.61	30.0	34	1.05	1.05	70	420			
									ВЗДС										
17	15	3.9				1	10СЗ	96	1	0.62	27.5	30	1.48	1.48	70	380			
									В2ДС										
18	19	2.2				1	10СЗ	96	2	0.65	24.5	38	0.76	0.76	70	345			
									СЗГДС										
24	3	8.0				1	10СЗ	96	1	0.47	27.0	38	2.24	2.24	70	280			
									ВЗДС										
24	12	1.1				1	10СЗ	95	1	0.66	27.0	32	0.43	0.43	70	395			
									ВЗДС										
24	16	4.6				1	10СЗ	96	1	0.56	27.0	32	1.54	1.54	70	335			
									ВЗДС										
34	14	8.3				1	10СЗ	96	1	0.51	29.0	32	2.78	2.78	70	335			
									В2ДС										
35	1	14.0				1	10СЗ	95	1	0.47	29.0	38	4.34	4.34	70	310			
									В2ДС										
Разом																			
		113.6											40.13	40.13					
Разом по господарській секції																			
		243.0											78.00	78.00					
							ГОСПОДАРСЬКА СЕКЦІЯ Ялина похідна - 14												
									СТИГЛІ НАСАДЖЕННЯ										
11	21	1.0				1	4ЯЛЕ	105	1	0.60	29.5	32	0.40	0.40	70	400			
							4СЗ	105	СЗГДС		28.5	42			70				
							2ДЗ	105			26.5	34			50				
11	28	1.5				1	6ЯЛЕ	105	1	0.57	29.5	32	0.60	0.60	70	399			
							2СЗ	105	СЗГДС		29.5	42			70				
							2ДЗ	105			26.5	32			50				
Разом																			
		2.5											1.00	1.00					
									ПРИСТИГАЮЧІ НАСАДЖЕННЯ										
5	57	0.2				1	7ЯЛЕ	55	1А	0.73	23.5	30	0.07	0.07	70	327			
							3ВЛЧ	50	СЗГДС		19.0	26			40				
Разом																			
		0.2											0.07	0.07					
Разом по господарській секції																			
		2.7											1.07	1.07					
							ГОСПОДАРСЬКА СЕКЦІЯ Дубова високостовбурна - 20												
									СТИГЛІ НАСАДЖЕННЯ										
19	10	7.0				1	8ДЗ	135	2	0.56	29.5	40	2.28	2.28	60	325			

Філія "Коростишівське лісове господарство" ДП "Ліси України"
Кропивнянське лісництво

Квартал	Виділ, підвиділ	Площа, га	Проектується: Рік рубки (п'ятиріччя)	Проектується: Спосіб лісовідновлення	Проектується: РТК	Ярус	Склад насадження	Вік, років	Клас бонітету, тип лісу (ТЛУ)	Повнота	Висота, м	Діаметр, см	Запас на виділі, тис. куб.м	Запас, що вирубується тис. куб.м	%% ділових дерев	Запас на 1 га, куб.м	Схил: Експозиція	Схил: Крутизна	Додаткові відомості: наявність підросту, інформація про підсочку, відвід в рубку
							2СЗ	135	СЗГДС		31.5	46			70				
Разом																			
		7.0											2.28	2.28					
							ПРИСТИГАЮЧІ НАСАДЖЕННЯ												
26	1	7.0				1	8ДЗ	125	2	0.50	28.5	44	1.82	1.82	50	260			
							2СЗ	125	СЗГДС		30.5	52			70				
35	5	13.0				1	5ДЗ	125	2	0.47	27.5	36	3.38	3.38	50	260			
							5СЗ	125	СЗГДС		29.5	46			70				
35	10	1.4				1	5ДЗ	125	2	0.61	25.5	46	0.31	0.31	35	220			
							3СЗ	125	СЗГДС		27.5	52			50				
							1ГЗ	67			14.5	18			10				
							1ВЛЧ	67			17.5	28			20				
Разом																			
		21.4											5.51	5.51					
Разом по господарській секції																			
		28.4											7.79	7.79					
							ГОСПОДАРСЬКА СЕКЦІЯ Березова - 47												
							СТИГЛІ НАСАДЖЕННЯ												
26	3	2.2				1	10БП	71	1 СЗГДС	0.70	26.0	34	0.55	0.55	40	249			
Разом																			
		2.2											0.55	0.55					
							ПРИСТИГАЮЧІ НАСАДЖЕННЯ												
5	17	1.8				1	10БП	55	2 ВЗДС	0.61	21.1	28	0.30	0.30	60	166			
35	29	1.0				1	10БП	55	2 СЗГДС	0.79	18.0	24	0.18	0.18	50	175			
Разом																			
		2.8											0.48	0.48					
Разом по господарській секції																			
		5.0											1.03	1.03					
							ГОСПОДАРСЬКА СЕКЦІЯ Березова в надмірно зволож. лісорослинних умовах - 49												
							ПРИСТИГАЮЧІ НАСАДЖЕННЯ												
13	4	0.9				1	4БП	55	1	0.73	24.5	30	0.27	0.27	40	300			
							3ВЛЧ	65	С4ВЛЧ		25.0	28			40				
							2СЗ	65			26.5	32			70				
							1ОС	65			25.0	32			10				
Разом																			
		0.9											0.27	0.27					
Разом по господарській секції																			
		0.9											0.27	0.27					

Аркуш 6

Філія "Коростишівське лісове господарство" ДП "Ліси України"
Кропивнянське лісництво

Квартал	Виділ, підвиділ	Площа, га	Проектується: Рік рубки (п'ятиріччя)	Проектується: Спосіб лісовідновлення	Проектується: РТК	Ярус	Склад насадження	Вік, років	Клас бонітету, тип лісу (ТЛУ)	Повнота	Висота, м	Діаметр, см	Запас на виділі, тис. куб.м	Запас, що вирубується тис. куб.м	%% ділових дерев	Запас на 1 га, куб.м	Схил: Експозиція	Схил: Крутизна	Додаткові відомості: наявність підросту, інформація про підсочку, відвід в рубку
							ГОСПОДАРСЬКА СЕКЦІЯ Вільхова - 59												
							СТИГЛІ НАСАДЖЕННЯ												
2	27	0.4				1	10ВЛЧ	61	1 С4ВЛЧ	0.81	22.0	26	0.11	0.11	60	287			
3	56	0.6				1	10ВЛЧ	80	2 С4ВЛЧ	0.59	24.5	28	0.15	0.15	60	255			
11	19	0.7				1	10ВЛЧ	91	2 С4ВЛЧ	0.69	26.2	30	0.24	0.24	40	341			
13	20	0.5				1	10ВЛЧ	85	1 С4ВЛЧ	0.62	26.5	28	0.16	0.16	50	310			
13	21	0.6				1	6ВЛЧ	96	3 С4ВЛЧ	0.62	22.0	28	0.13	0.13	30	210			
							1БП	96			19.5	26			5				
							1ДЗ	96			17.5	20			5				
							2СЗ	96			26.0	42			60				
13	55	3.9				1	6ВЛЧ	75	2 С4ВЛЧ	0.63	22.5	28	0.94	0.94	50	240			
							2СЗ	75			24.0	30			70				
							1ДЗ	75			20.5	24			60				
							1БП	75			25.0	30			40				
13	66	0.4				1	9ВЛЧ	61	2 С4ВЛЧ	0.68	19.8	26	0.08	0.08	50	198			
							1БП	61			20.0	28			50				
Разом																			
		7.1											1.81	1.81					
							ПРИСТИГАЮЧІ НАСАДЖЕННЯ												
2	39	2.3				1	9ВЛЧ	56	2 С4ВЛЧ	0.79	20.0	26	0.56	0.56	60	245			
							1СЗ	56			23.9	32			80				
5	43	3.5				1	10ВЛЧ	55	2 С4ВЛЧ	0.54	20.0	22	0.56	0.56	50	160			
19	17	0.4				1	8ВЛЧ	55	2 С3ГДС	0.64	21.0	26	0.08	0.08	50	205			
							2БП	55			22.4	28			50				
26	10	8.9				1	9ВЛЧ	56	1 С4ВЛЧ	0.78	24.0	26	2.85	2.85	50	320			
							1БП	56			26.5	30			50				
35	8	3.0				1	8ВЛЧ	58	1 С4ВЛЧ	0.84	22.0	24	0.89	0.89	50	297			
							2БП	58			25.5	28			50				
Разом																			
		18.1											4.94	4.94					
Разом по господарській секції																			
		25.2											6.75	6.75					
Разом по способу рубок																			
		305.2											94.91	94.91					
Разом по господарській частині																			
		305.2											94.91	94.91					
Разом по категорії лісів																			

Аркуш 7

Філія "Коростишівське лісове господарство" ДП "Ліси України"
Кропивнянське лісництво

Квартал	Виділ, підвиділ	Площа, га	Проектується: Рік рубки (п'ятиріччя)	Проектується: Спосіб лісовідновлення	Проектується: РТК	Ярус	Склад насадження	Вік, років	Клас бонітету, тип лісу (ТЛУ)	Повнота	Висота, м	Діаметр, см	Запас на виділі, тис. куб.м	Запас, що вирубується тис. куб.м	%% ділових дерев	Запас на 1 га, куб.м	Схил: Експозиція	Схил: Крутизна	Додаткові відомості: наявність підросту, інформація про підсочку, відвід в рубку
		305.2											94.91	94.91					

Експлуатаційні ліси
ГОСПОДАРСЬКА ЧАСТИНА Експлуатаційні ліси на рівнині - 13
СУЦІЛЬНІ РУБКИ - 1
ГОСПОДАРСЬКА СЕКЦІЯ Соснова - 3
СТИГЛІ НАСАДЖЕННЯ

14	8	0.4				1	10СЗ	91	1 В2ДС	0.46	28.9	34	0.12	0.12	70	299			
14	34	0.3				1	10СЗ	81	1А С3ГДС	0.69	28.0	30	0.13	0.13	70	435			
14	36	1.8				1	6СЗ	81	1А С3ГДС	0.76	28.0	32	0.66	0.66	75	368			
							3БП	81			24.8	28			50				
							1ВЛЧ	81			25.5	28			50				
30	27	7.8				1	10СЗ	81	1 В2ДС	0.68	25.0	30	2.90	2.90	70	372			
31	24	1.8				1	9СЗ	81	1 В3ДС	0.71	25.0	30	0.64	0.64	70	357			
							1БП	81			23.5	30			40				
32	16	1.3				1	10СЗ	96	1 В2ДС	0.27	26.5	34	0.21	0.21	60	160			
39	25	0.1				1	10СЗ	81	1 В2ДС	0.50	25.0	30	0.03	0.03	70	260			
39	31	0.5				1	10СЗ	96	1 В3ДС	0.51	29.0	38	0.17	0.17	70	335			
39	44	1.2				1	10СЗ	96	1 В2ДС	0.35	28.5	38	0.26	0.26	60	220			
39	48	1.2				1	10СЗ	96	1 В2ДС	0.47	26.5	38	0.33	0.33	70	275			
40	13	0.8				1	10СЗ	86	1 С3ГДС	0.45	27.0	38	0.22	0.22	70	270			
41	30	0.1				1	10СЗ	85	1 В2ДС	0.60	26.0	34	0.03	0.03	70	345			
43	6	0.1				1	10СЗ	91	1 В3ДС	0.45	28.0	36	0.03	0.03	60	280			
43	13	1.7				1	10СЗ	91	1 В2ДС	0.41	26.6	32	0.41	0.41	70	242			
43	13.3	0.8				1	10СЗ	91	1 В2ДС	0.36	26.6	32	0.17	0.17	70	209			
43	32	0.2				1	10СЗ	86	1 В2ДС	0.45	25.0	28	0.05	0.05	60	250			
44	3	0.2				1	10СЗ	96	2 В2ДС	0.41	25.5	32	0.05	0.05	60	230			
44	24	1.5				1	9СЗ	96	1 В2ДС	0.48	28.0	38	0.42	0.42	70	280			
							1БП	96			25.5	34			40				
44	27	0.5				1	10СБ	91	2 В3ДС	0.56	22.5	30	0.13	0.13	70	265			
45	20	1.6				1	10СЗ	83	1 В2ДС	0.35	26.0	32	0.32	0.32	60	200			

Філія "Коростишівське лісове господарство" ДП "Ліси України"
Кропивнянське лісництво

Квартал	Виділ, підвиділ	Площа, га	Проектується: Рік рубки (п'ятиріччя)	Проектується: Спосіб лісовідновлення	Проектується: РТК	Ярус	Склад насадження	Вік, років	Клас бонітету, тип лісу (ТЛУ)	Повнота	Висота, м	Діаметр, см	Запас на виділі, тис. куб.м	Запас, що вирубується тис. куб.м	%% ділових дерев	Запас на 1 га, куб.м	Схил: Експозиція	Схил: Крутизна	Додаткові відомості: наявність підросту, інформація про підсочку, відвід в рубку
45	22	2.3				1	10СЗ	82	1А В2ДС	0.45	28.2	32	0.65	0.65	70	284			
45	36	0.5				1	10СЗ	83	1 В2ДС	0.36	24.6	30	0.09	0.09	70	189			
Разом		26.7											8.02	8.02					
									ПРИСТИГАЮЧІ НАСАДЖЕННЯ										
6	7	6.4				1	8СЗ	75	1	0.71	25.0	34	2.30	2.30	80	360			
							2ДЗ	75	В3ДС		24.0	26			70				
6	12	3.6				1	8СЗ	78	1А	0.84	29.0	30	1.73	1.73	80	481			
							2БП	78	В2ДС		27.0	30			60				
6	30	4.9				1	10СЗ	74	1 В2ДС	0.73	24.6	28	1.90	1.90	85	387			
14	1	2.5				1	10СЗ	72	1 В2ДС	0.66	25.0	30	0.90	0.90	80	359			
14	4	1.4				1	8СЗ	73	1	0.76	25.0	30	0.53	0.53	70	379			
							2ДЗ	73	В3ДС		22.0	26			60				
14	30	3.1				1	10СЗ	74	1А В3ДС	0.65	27.0	30	1.22	1.22	70	392			
14	32	0.5				1	10СЗ	74	1А В3ДС	0.74	27.0	30	0.22	0.22	70	447			
14	39	1.6				1	8СЗ	73	1	0.73	26.0	30	0.59	0.59	70	368			
							2БП	73	В3ДС		25.0	28			40				
14	44	0.8				1	10СЗ	73	1А В3ДС	0.74	29.0	34	0.39	0.39	80	490			
15	6	12.0				1	6СЗ	75	1	0.69	26.0	30	3.89	3.89	70	324			
							2БП	75	В2ДС		25.0	30			40				
							1ДЗ	75			24.0	30			50				
							1ВЛЧ	75			22.5	28			50				
15	16	7.4				1	4СЗ	75	1	0.80	24.0	34	2.59	2.59	70	350			
							2ДЗ	75	С3ГДС		23.0	26			60				
							2ВЛЧ	75			23.5	26			40				
							1БП	75			25.0	30			40				
							1ЯЛЕ	75			25.0	28			70				
20	2	2.3				1	8СЗ	73	1А	0.74	29.0	34	1.00	1.00	70	433			
							2ДЗ	73	В2ДС		25.0	28			50				
20	9	4.4				1	7СЗ	76	1	0.70	25.0	30	1.38	1.38	70	314			
							2БП	76	В3ДС		23.0	28			40				
							1ДЗ	76			21.5	24			50				
20	12	0.4				1	7СЗ	72	1	0.77	25.0	32	0.14	0.14	70	352			
							3БП	72	В2ДС		25.0	30			40				
20	17	2.1				1	8СЗ	72	1	0.84	25.0	30	0.84	0.84	70	401			
							2БП	72	В2ДС		24.0	28			40				
20	26	11.4				1	10СЗ	72	1А В2ДС	0.73	26.0	30	4.74	4.74	70	416			
20	36	5.3				1	9СЗ	74	2	0.66	22.6	28	1.56	1.56	70	294			
							1БП	74	В3ДС		22.6	20			40				

Аркуш 9

Філія "Коростишівське лісове господарство" ДП "Ліси України"
Кропивнянське лісництво

Квартал	Виділ, підвиділ	Площа, га	Проектується: Рік рубки (п'ятиріччя)	Проектується: Спосіб лісовідновлення	Проектується: РТК	Ярус	Склад насадження	Вік, років	Клас бонітету, тип лісу (ТЛУ)	Повнота	Висота, м	Діаметр, см	Запас на виділі, тис. куб.м	Запас, що вирубується тис. куб.м	%% ділових дерев	Запас на 1 га, куб.м	Схил: Експозиція	Схил: Крутизна	Додаткові відомості: наявність підросту, інформація про підсочку, відвід в рубку
21	16	1.0				1	10СЗ	75	1 В2ДС	0.53	26.5	28	0.31	0.31	70	311			
21	19	0.4				1	9СЗ	80	1А	0.64	28.2	40	0.16	0.16	70	392			
							1ДЗ	80	С2ГДС		26.0	34			50				
22	12	4.4				1	9СЗ	72	1	0.77	25.0	30	1.76	1.76	70	401			
							1ДЗ	72	В2ДС		24.0	28			60				
27	23	1.7				1	8СЗ	72	1А	0.65	28.0	36	0.66	0.66	70	388			
							2ДЗ	72	С3ГДС		26.0	30			50				
28	5	2.7				1	7СЗ	72	1А	0.70	27.0	32	0.97	0.97	75	360			
							2ДЗ	72	С3ГДС		25.0	30			50				
							1ГЗ	72			21.0	24			10				
28	15	0.4				1	10СЗ	76	1А С3ГДС	0.42	28.0	34	0.11	0.11	70	266			
30	22	2.3				1	7СЗ	73	1А	0.70	27.0	34	0.80	0.80	80	346			
							1ДЗ	73	С3ГДС		23.0	26			60				
							1БП	73			25.0	32			40				
							1ВЛЧ	73			21.5	26			40				
37	30	4.2				1	10СЗ	76	1 В3ДС	0.78	24.0	28	1.68	1.68	70	400			
37	33	1.3				1	8СЗ	74	1	0.77	26.0	34	0.51	0.51	70	395			
							2БП	74	В2ДС		26.0	32			40				
38	44	0.5				1	9СЗ	74	1А	0.68	26.5	30	0.18	0.18	70	363			
							1БП	74	В3ДС		23.0	30			30				
44	30	0.6				1	10СЗ	75	1 В2ДС	0.74	25.0	28	0.24	0.24	70	405			
45	40	4.7				1	10СЗ	74	2 В2ДС	0.76	23.0	30	1.74	1.74	70	371			
45	43	2.7				1	10СЗ	74	2 В2ДС	0.69	23.0	34	0.90	0.90	70	335			
45	47	1.0				1	9СЗ	76	1А	0.68	27.5	34	0.39	0.39	70	385			
							1БП	76	В2ДС		25.0	30			40				
Разом		98.0											36.33	36.33					
Разом по господарській секції		124.7											44.35	44.35					
ГОСПОДАРСЬКА СЕКЦІЯ Соснова в осередках кореневої губки - 6																			
									СТИГЛІ НАСАДЖЕННЯ										
40	17	1.4				1	10СЗК	96	1 В2ДС	0.51	27.5	32	0.44	0.44	70	315			
40	33	0.4				1	10СЗК	86	1 В2ДС	0.46	28.0	34	0.12	0.12	50	290			
41	4	0.3				1	10СЗК	96	2 В2ДС	0.51	25.5	30	0.09	0.09	50	285			
41	9	1.8				1	10СЗК	96	1 В2ДС	0.45	26.5	34	0.48	0.48	60	265			
41	10	1.0				1	10СЗК	96	3	0.25	21.2	30	0.09	0.09	90	92			Відведено в руб-

Аркуш 10

Філія "Коростишівське лісове господарство" ДП "Ліси України"
Кропивнянське лісництво

Квартал	Виділ, підвиділ	Площа, га	Проектується: Рік рубки (п'ятиріччя)	Проектується: Спосіб лісовідновлення	Проектується: РТК	Ярус	Склад насадження	Вік, років	Клас бонітету, тип лісу (ТЛУ)	Повнота	Висота, м	Діаметр, см	Запас на виділі, тис. куб.м	Запас, що вирубується тис. куб.м	%% ділових дерев	Запас на 1 га, куб.м	Схил: Експозиція	Схил: Крутизна	Додаткові відомості: наявність підросту, інформація про підсочку, відвід в рубку
									В2ДС										ку на 2022 рік
41	11	1.3				1	10СЗК	96	2 В2ДС	0.45	25.5	30	0.31	0.31	60	240			
41	17	3.9				1	10СЗК	96	1 В2ДС	0.41	28.5	34	1.03	1.03	60	265			
41	22	0.3				1	10СЗК	92	1 В2ДС	0.50	27.1	32	0.09	0.09	60	293			
41	24	1.3				1	10СЗК	96	2 В2ДС	0.50	25.5	32	0.34	0.34	60	265			
41	32	1.1				1	10СЗК	96	1 В2ДС	0.45	28.5	32	0.30	0.30	60	275			
41	49	2.2				1	10СЗК	96	1 В2ДС	0.58	26.5	34	0.75	0.75	60	340			
42	1	1.1				1	10СЗК	96	1 В2ДС	0.47	26.5	32	0.30	0.30	70	275			
42	15	1.5				1	10СЗК	96	1 В2ДС	0.46	28.5	34	0.44	0.44	60	295			
44	7	0.7				1	10СЗК	94	2 В2ДС	0.35	25.1	30	0.13	0.13	70	192			
44	7.4	0.7				1	10СЗК	94	2 В2ДС	0.35	25.1	30	0.13	0.13	70	192			
44	8	1.8				1	10СЗК	96	2 В2ДС	0.40	25.5	32	0.40	0.40	70	220			
44	14	1.4				1	10СЗК	96	2 В2ДС	0.40	25.5	32	0.31	0.31	60	220			
Разом																			
		22.2											5.75	5.75					
Разом по господарській секції																			
		22.2											5.75	5.75					
ГОСПОДАРСЬКА СЕКЦІЯ Ялина похідна - 15																			
									СТИГЛІ НАСАДЖЕННЯ										
16	8	0.3				1	9ЯЛЕ	63	1А	0.74	24.4	28	0.13	0.13	70	418			
							1БП	63	С2ГДС		21.0	30			40				
30	33	0.3				1	10ЯЛЕ	72	1А С3ГДС	0.73	26.0	30	0.15	0.15	70	515			
Разом																			
		0.6											0.28	0.28					
Разом по господарській секції																			
		0.6											0.28	0.28					
ГОСПОДАРСЬКА СЕКЦІЯ Дубова високостовбурна - 21																			
									СТИГЛІ НАСАДЖЕННЯ										
6	43	1.7				1	10ДЗ	126	2 С2ГДС	0.45	25.5	38	0.32	0.32	80	190			
20	18	2.1				1	7ДЗ	115	2	0.52	25.5	42	0.50	0.50	60	240			

Аркуш 11

Філія "Коростишівське лісове господарство" ДП "Ліси України"
Кропивнянське лісництво

Квартал	Виділ, підвиділ	Площа, га	Проектується: Рік рубки (п'ятиріччя)	Проектується: Спосіб лісовідновлення	Проектується: РТК	Ярус	Склад насадження	Вік, років	Клас бонітету, тип лісу (ТЛУ)	Повнота	Висота, м	Діаметр, см	Запас на виділі, тис. куб.м	Запас, що вирубується тис. куб.м	%% ділових дерев	Запас на 1 га, куб.м	Схил: Експозиція	Схил: Крутизна	Додаткові відомості: наявність підросту, інформація про підсочку, відвід в рубку
							3СЗ	115	С3ГДС		27.5	52			70				
21	6	6.0				1	7ДЗ	136	2	0.50	26.3	36	1.54	1.54	60	256			
							3СЗ	136	С3ГДС		28.3	52			70				
21	6.1	7.5				1	7ДЗ	136	2	0.50	26.3	36	1.92	1.92	60	256			
							3СЗ	136	С3ГДС		28.3	52			70				
21	40	2.3				1	8ДЗ	136	2	0.45	26.5	36	0.51	0.51	50	220			
							2СЗ	136	С3ГДС		27.5	50			70				
21	40.3	0.7				1	8ДЗ	136	2	0.45	26.3	36	0.15	0.15	50	216			
							2СЗ	136	С3ГДС		27.3	50			70				
21	40.4	1.0				1	8ДЗ	136	2	0.45	26.3	36	0.22	0.22	50	216			
							2СЗ	134	С3ГДС		27.3	50			70				
22	17	4.4				1	10ДЗ	105	3 С2ГДС	0.50	23.5	38	0.88	0.88	60	200			
22	19	3.7				1	10ДЗ	105	3 С3ГДС	0.40	23.5	38	0.59	0.59	50	160			
28	3	1.4				1	10ДЗ	136	2 С3ГДС	0.42	26.5	36	0.28	0.28	60	200			
29	9	2.2				1	9ДЗ	126	2	0.45	25.5	36	0.46	0.46	50	210			
							1СЗ	126	С3ГДС		28.5	52			70				
29	41	7.4				1	8ДЗ	136	3	0.52	25.5	36	1.78	1.78	50	240			
							2СЗ	136	С3ГДС		27.5	50			70				
36	8	2.3				1	8ДЗ	115	2	0.58	27.5	38	0.68	0.68	50	295			
							2СЗ	115	С3ГДС		30.5	42			70				
Разом		42.7											9.83	9.83					
Разом по господарській секції		42.7											9.83	9.83					
ГОСПОДАРСЬКА СЕКЦІЯ Грабова - 30																			
СТИГЛІ НАСАДЖЕННЯ																			
16	5	2.3				1	9ГЗ	55	2	0.75	19.0	18	0.45	0.45	10	195			
							1СЗ	60	С2ГДС		25.7	32			70				
Разом		2.3											0.45	0.45					
Разом по господарській секції		2.3											0.45	0.45					
ГОСПОДАРСЬКА СЕКЦІЯ Березова - 47																			
СТИГЛІ НАСАДЖЕННЯ																			
20	4	1.4				1	6БП	80	1	0.53	27.0	30	0.31	0.31	40	220			
							2СЗ	80	С3ГДС		29.5	40			70				
							1ДЗ	80			24.8	28			60				
							1ВЛЧ	80			22.5	28			40				
20	8	0.3				1	5БП	80	2	0.72	22.5	30	0.08	0.08	40	258			
							2СЗ	80	С3ГДС		28.2	32			70				
							2ДЗ	80			24.8	30			50				

Аркуш 12

Філія "Коростишівське лісове господарство" ДП "Ліси України"
Кропивнянське лісництво

Квартал	Виділ, підвиділ	Площа, га	Проектується: Рік рубки (п'ятиріччя)	Проектується: Спосіб лісовідновлення	Проектується: РТК	Ярус	Склад насадження	Вік, років	Клас бонітету, тип лісу (ТЛУ)	Повнота	Висота, м	Діаметр, см	Запас на виділі, тис. куб.м	Запас, що вирубується тис. куб.м	%% ділових дерев	Запас на 1 га, куб.м	Схил: Експозиція	Схил: Крутизна	Додаткові відомості: наявність підросту, інформація про підсочку, відвід в рубку
							1ВЛЧ	80			22.5	28			40				
20	23	2.5				1	10БП	65	2 СЗГДС	0.80	21.0	24	0.54	0.54	40	215			
37	32	1.1				1	7БП	76	1 СЗГДС	0.69	25.0	30	0.29	0.29	40	260			
							2СЗ	76			29.5	36			70				
							1ВЛЧ	76			21.5	28			40				
37	38	0.5				1	6БП	83	3 ВЗДС	0.27	21.2	22	0.04	0.04	10	82			
							2ВЛЧ	83			20.2	22			40				
							2СЗ	83			25.4	30			70				
Разом																			
		5.8											1.26	1.26					
							ПРИСТИГАЮЧІ НАСАДЖЕННЯ												
6	18	3.7				1	8БП	55	1А	0.70	23.5	30	0.83	0.83	60	225			
							2ВЛЧ	55	СЗГДС		22.0	28			60				
14	47	1.4				1	7БП	56	1 СЗГДС	0.80	23.5	22	0.37	0.37	50	265			
							3ВЛЧ	56			23.0	22			50				
15	4	5.2				1	7БП	56	1А	0.73	22.2	28	1.15	1.15	50	222			
							2ВЛЧ	56	СЗГДС		20.0	24			50				
							1СЗ	56			21.5	30			70				
15	11	1.5				1	9БП	55	1 СЗГДС	0.68	24.5	28	0.35	0.35	45	235			
							1СЗ	76			26.3	30			70				
20	15	2.7				1	9БП	56	2 ВЗДС	0.70	19.0	22	0.45	0.45	50	165			
							1ВЛЧ	56			16.9	18			50				
20	19	1.2				1	10БП	55	1 СЗГДС	0.79	21.1	28	0.26	0.26	60	216			
20	21	3.3				1	5БП	56	1 СЗГДС	0.82	22.2	26	0.88	0.88	40	267			
							2ДЗ	56			20.0	22			60				
							2СЗ	56			23.9	32			70				
							1ВЛЧ	56			20.0	26			40				
20	28	2.1				1	8БП	56	3 СЗГДС	0.83	18.0	20	0.41	0.41	40	195			
							2ВЛЧ	56			20.0	26			40				
20	44	0.4				1	7БП	55	1А	0.72	22.4	28	0.09	0.09	40	224			
							2ДЗ	75	СЗГДС		21.7	26			50				
							1СЗ	60			21.5	28			70				
21	34	1.5				1	10БП	55	2 ВЗДС	0.69	19.0	20	0.25	0.25	50	165			
22	30	11.7				1	9БП	58	1 ВЗДС	0.79	22.0	26	2.63	2.63	40	225			
							1ВЛЧ	58			19.0	22			50				
30	5	2.6				1	10БП	57	1 ВЗДС	0.72	22.0	26	0.53	0.53	50	205			
36	47	2.8				1	9БП	56	1 СЗГДС	0.72	20.0	26	0.52	0.52	50	185			
							1ВЛЧ	56			19.0	22			50				
38	3	4.3				1	10БП	55	2 ВЗДС	0.79	21.1	24	0.93	0.93	50	216			
38	10	2.2				1	9БП	55	1А	0.79	22.4	28	0.54	0.54	50	244			
							1СЗ	55	СЗГДС		25.5	32			70				
38	36	3.1				1	8БП	55	1А	0.77	23.5	28	0.81	0.81	50	260			

Аркуш 13

Філія "Коростишівське лісове господарство" ДП "Ліси України"
Кропивнянське лісництво

Квартал	Виділ, підвиділ	Площа, га	Проектується: Рік рубки (п'ятиріччя)	Проектується: Спосіб лісовідновлення	Проектується: РТК	Ярус	Склад насадження	Вік, років	Клас бонітету, тип лісу (ТЛУ)	Повнота	Висота, м	Діаметр, см	Запас на виділі, тис. куб.м	Запас, що вирубується тис. куб.м	%% ділових дерев	Запас на 1 га, куб.м	Схил: Експозиція	Схил: Крутизна	Додаткові відомості: наявність підросту, інформація про підсочку, відвід в рубку
							2СЗ	60	ВЗДС		23.5	26			80				
39	7	0.3				1	8БП	55	1 В2ДС	0.72	23.5	26	0.07	0.07	50	245			
							2СЗ	80	ВЗДС		24.0	30			70				
40	12	3.4				1	7БП	55	1 В2ДС	0.86	24.5	30	0.94	0.94	50	275			
							3ВЛЧ	55	ВЗДС		20.0	20			50				
45	49	3.0				1	10БП	55	1 В2ДС	0.61	21.1	30	0.50	0.50	60	166			
Разом																			
		56.4											12.51	12.51					
Разом по господарській секції																			
		62.2											13.77	13.77					
							ГОСПОДАРСЬКА СЕКЦІЯ Вільхова - 60												
							СТИГЛІ НАСАДЖЕННЯ												
27	38	3.7				1	10ВЛЧ	66	1 С4ВЛЧ	0.71	24.9	30	1.18	1.18	50	318			
28	24	0.7				1	5ВЛЧ	86	1 С4ВЛЧ	0.71	27.5	32	0.26	0.26	40	370			
							2ДЗ	86			26.5	30			60				
							1ОС	86			27.5	26			10				
							1БП	86			26.7	34			40				
							1СЗ	86			31.0	44			70				
28	25	2.8				1	8ВЛЧ	71	1 С4ВЛЧ	0.71	25.5	30	0.92	0.92	40	330			
							1СЗ	71			27.5	40			70				
							1БП	71			27.0	32			40				
29	10	1.9				1	7ВЛЧ	86	1 С4ВЛЧ	0.50	27.5	34	0.43	0.43	70	225			
							2БП	86			29.0	38			40				
							1ГЗ	65			19.0	20			10				
30	1	0.9				1	6ВЛЧ	76	2 С4ВЛЧ	0.60	24.5	30	0.21	0.21	40	237			
							2БП	76			29.0	34			40				
							1ДЗ	76			22.8	30			50				
							1ГЗ	65			20.0	22			10				
36	2	0.6				1	8ВЛЧ	71	1 С4ВЛЧ	0.61	25.5	30	0.16	0.16	50	270			
							2БП	71			27.0	34			50				
37	12	0.7				1	10ВЛЧ	63	2 С4ВЛЧ	0.66	18.5	24	0.12	0.12	50	172			
37	47	1.3				1	10ВЛЧ	81	2 С4ВЛЧ	0.61	23.5	30	0.32	0.32	50	245			
38	42	3.7				1	7ВЛЧ	81	2 С4ВЛЧ	0.62	23.5	30	0.92	0.92	40	249			
							2БП	81			26.0	34			40				
							1СЗ	81			28.0	40			70				
41	29	1.0				1	10ВЛЧ	71	1 С4ВЛЧ	0.53	25.5	28	0.25	0.25	40	245			
45	13	3.9				1	7ВЛЧ	76	2 С4ВЛЧ	0.63	22.5	30	0.94	0.94	50	240			
							2БП	76			26.0	34			50				
							1СЗ	76			27.5	46			70				
Разом																			
		21.2											5.71	5.71					

Аркуш 14

Філія "Коростишівське лісове господарство" ДП "Ліси України"
Кропивнянське лісництво

Квартал	Виділ, підвиділ	Площа, га	Проектується: Рік рубки (п'ятиріччя)	Проектується: Спосіб лісовідновлення	Проектується: РТК	Ярус	Склад насадження	Вік, років	Клас бонітету, тип лісу (ТЛУ)	Повнота	Висота, м	Діаметр, см	Запас на виділі, тис. куб.м	Запас, що вирубується тис. куб.м	%% ділових дерев	Запас на 1 га, куб.м	Схил: Експозиція	Схил: Крутизна	Додаткові відомості: наявність підросту, інформація про підсочку, відвід в рубку
							ПРИСТИГАЮЧІ НАСАДЖЕННЯ												
6	8	3.8				1	6ВЛЧ	55	1	0.81	24.0	28	1.22	1.22	50	320			
							2ДЗ	55	С4ВЛЧ		22.5	26			60				
							2БП	55			26.5	30			50				
6	20	5.4				1	10ВЛЧ	60	2	0.72	19.9	26	1.15	1.15	60	213			
									С4ВЛЧ										
6	37	5.9				1	9ВЛЧ	60	1	0.71	24.0	28	1.71	1.71	60	290			
							1БП	60	С4ВЛЧ		25.3	30			50				
16	3	2.8				1	4ВЛЧ	55	2	0.68	21.0	28	0.55	0.55	40	195			
							3ГЗ	55	С4ВЛЧ		17.0	22			10				
							1СЗ	55			26.0	34			70				
							1БП	55			23.5	30			40				
							1ДЗ	55			22.5	26			60				
21	32	3.6				1	7ВЛЧ	55	1А	0.69	25.2	30	1.09	1.09	40	303			
							2БП	55	С4ВЛЧ		27.5	34			40				
							1ДЗ	55			26.5	28			60				
27	26	0.3				1	10ВЛЧ	55	1	0.61	23.0	26	0.07	0.07	50	235			
									С4ВЛЧ										
29	26	5.7				1	9ВЛЧ	55	1	0.68	20.0	22	1.15	1.15	50	201			
							1БП	55	С4ВЛЧ		20.0	24			50				
30	26	1.1				1	10ВЛЧ	55	1	0.40	23.0	28	0.16	0.16	40	145			
									С4ВЛЧ										
31	4	2.1				1	8ВЛЧ	55	2	0.59	21.0	22	0.41	0.41	50	193			
							2БП	55	С4ВЛЧ		24.5	30			50				
32	3	0.9				1	10ВЛЧ	55	2	0.59	19.0	18	0.14	0.14	50	160			
									С4ВЛЧ										
37	13	1.4				1	10ВЛЧ	52	2	0.75	17.0	22	0.24	0.24	50	170			
									С4ВЛЧ										
39	8	3.5				1	6ВЛЧ	55	1	0.70	22.0	26	0.87	0.87	50	249			
							3БП	55	С4ВЛЧ		23.5	30			50				
							1СЗ	55			26.0	30			70				
43	37	1.3				1	8ВЛЧ	55	2	0.57	19.0	22	0.21	0.21	60	160			
							1СЗ	55	С4ВЛЧ		21.5	32			80				
							1БП	55			19.0	26			50				
Разом																			
		37.8											8.97	8.97					
Разом по господарській секції																			
		59.0											14.68	14.68					
Разом по способу рубок																			
		313.7											89.11	89.11					
Разом по господарській частині																			
		313.7											89.11	89.11					
Разом по категорії лісів																			

Аркуш 15

Філія "Коростишівське лісове господарство" ДП "Ліси України"
Кропивнянське лісництво

Квартал	Виділ, підвиділ	Площа, га	Проектується			Ярус	Склад насадження	Вік, років	Клас бонітету, тип лісу (ТЛУ)	Повнота	Висота, м	Діаметр, см	Запас на виділі, тис. куб.м	Запас, що вирубується тис. куб.м	%% ділових дерев	Запас на 1 га, куб.м	Схил		Додаткові відомості: наявність підросту, інформація про підсочку, відвід в рубку
			Рік рубки (п'ятиріччя)	Спосіб лісовідновлення	РТК												Експозиція	Крутизна	
		313.7											89.11	89.11					

Усього

		618.9											184.02	184.02					

Аркуш 1

ФОНД РУБОК ГОЛОВНОГО КОРИСТУВАННЯ на період з 2024 по 2033 рік

Філія "Коростишівське лісове господарство" ДП "Ліси України"

Попільнянське лісництво

Квартал	Виділ, підвиділ	Площа, га	Проектується: Рік рубки (п'ятиріччя)	Проектується: Спосіб лісовідновлення	Проектується: РТК	Ярус	Склад насадження	Вік, років	Клас бонітету, тип лісу (ТЛУ)	Повнота	Висота, м	Діаметр, см	Запас на виділі, тис. куб.м	Запас, що вирубується тис. куб.м	%% ділових дерев	Запас на 1 га, куб.м	Схил: Експозиція	Схил: Крутизна	Додаткові відомості: наявність підросту, інформація про підсочку, відвід в рубку
							Рекреаційно-оздоровчі ліси												
							ГОСПОДАРСЬКА ЧАСТИНА Рекреаційно-оздоровчі ліси з обмеж. режимом корист.на рівнині - 7												
							СУЦІЛЬНІ РУБКИ - 1												
							ГОСПОДАРСЬКА СЕКЦІЯ Соснова - 2												
							СТИГЛІ НАСАДЖЕННЯ												
25	1	2.4				1	8СЗ	121	1	0.41	29.5	46	0.49	0.49	90	205			
							1КЛГ	55	С2ГДС		19.5	22			50				
							1ГЗ	55			19.0	22			40				
28	2	4.3				1	8СЗ	102	2	0.52	26.1	36	1.22	1.22	80	283			
							2ДЗ	102	С2ГДС		25.1	40			40				
28	3	1.0				1	8СЗ	127	1	0.52	29.5	42	0.33	0.33	90	325			
							2ДЗ	127	С2ГДС		26.5	36			70				
28	13	0.9				1	9СЗ	101	1	0.42	27.5	38	0.23	0.23	90	250			
							1ДЗ	101	С3ГДС		25.5	34			70				
Разом																			
		8.6											2.27	2.27					
							ПРИСТИГАЮЧІ НАСАДЖЕННЯ												
31	1	1.3				1	10СЗ	96	1	0.51	27.5	38	0.41	0.41	90	315			
									С2ГДС										
31	2	9.8				1	10СЗ	96	1	0.52	28.5	38	3.28	3.28	85	335			
									С2ГДС										
35	1	0.8				1	10СЗ	93	1А	0.62	31.0	48	0.35	0.35	90	440			
									С2ГДС										
35	3	52.8				1	7СЗ	96	1А	0.63	30.7	38	19.43	19.43	85	368			
							3ДЗ	96	С2ГДС		23.5	30			60				
Разом																			
		64.7											23.47	23.47					
Разом по господарській секції																			
		73.3											25.74	25.74					
							ГОСПОДАРСЬКА СЕКЦІЯ Ялина похідна - 14												
							СТИГЛІ НАСАДЖЕННЯ												
27	5	0.4				1	5ЯЛЕ	69	1	0.52	25.0	30	0.09	0.09	75	235			
							5БП	69	С2ГДС		25.0	34			50				
27	17	0.2				1	8ЯЛЕ	75	1	0.44	25.0	32	0.05	0.05	75	250			
							2БП	75	С2ГДС		26.0	34			50				
33	12	0.8				1	7ЯЛЕ	85	1	0.67	27.7	38	0.33	0.33	65	412			
							3ДЗ	85	С2ГД		24.5	30			60				
Разом																			
		1.4											0.47	0.47					
Разом по господарській секції																			
		1.4											0.47	0.47					
							ГОСПОДАРСЬКА СЕКЦІЯ Дубова високостовбурна - 20												

Філія "Коростишівське лісове господарство" ДП "Ліси України"
Попільнянське лісництво

Квартал	Виділ, підвиділ	Площа, га	Проектується: Рік рубки (п'ятиріччя)	Проектується: Спосіб лісовідновлення	Проектується: РТК	Яр ус	Склад насадження	Вік, років	Клас бонітету, тип лісу (ТЛУ)	Повнота	Висота, м	Діаметр, см	Запас на виділі, тис. куб.м	Запас, що вирубується тис. куб.м	%% ділових дерев	Запас на 1 га, куб.м	Схил: Експозиція	Схил: Крутизна	Додаткові відомості: наявність підросту, інформація про підсочку, відвід в рубку
									ПРИСТИГАЮЧІ НАСАДЖЕННЯ										
25	3	9.8				1	9ДЗ	126	2	0.53	27.5	42	2.29	2.29	70	234			
							1ГЗ	55	С2ГД		20.0	24			50				
29	3	2.2				1	9ДЗ	126	2	0.52	27.5	36	0.53	0.53	60	243			
							1КЛГ	86	С2ГД		26.0	34			50				
Разом																			
		12.0											2.82	2.82					
Разом по господарській секції																			
		12.0											2.82	2.82					
									ГОСПОДАРСЬКА СЕКЦІЯ Березова - 47										
									СТИГЛІ НАСАДЖЕННЯ										
27	3	2.5				1	8БП	65	1	0.73	24.0	32	0.60	0.60	50	240			
							2ДЗ	65	С2ГД		22.0	28			65				
40	4	1.0				1	7БП	90	1	0.40	26.5	38	0.16	0.16	50	160			
							2ОС	70	С2ГД		28.0	42			20				
							1ДЗ	90			23.5	28			60				
Разом																			
		3.5											0.76	0.76					
									ПРИСТИГАЮЧІ НАСАДЖЕННЯ										
23	7	2.1				1	6БП	60	1	0.62	23.0	28	0.38	0.38	50	180			
							2ДЗ	60	С2ГД		19.0	22			65				
							2ЛПД	60			17.0	20			50				
Разом																			
		2.1											0.38	0.38					
Разом по господарській секції																			
		5.6											1.14	1.14					
									ГОСПОДАРСЬКА СЕКЦІЯ Вільхова - 59										
									ПРИСТИГАЮЧІ НАСАДЖЕННЯ										
35	8	0.3				1	10ВЛЧ	55	2	0.72	20.0	24	0.06	0.06	50	215			
									С4ВЛЧ										
Разом																			
		0.3											0.06	0.06					
Разом по господарській секції																			
		0.3											0.06	0.06					
Разом по способу рубок																			
		92.6											30.23	30.23					
Разом по господарській частині																			
		92.6											30.23	30.23					
Разом по категорії лісів																			

Аркуш 3

Філія "Коростишівське лісове господарство" ДП "Ліси України"
Попільнянське лісництво

Квартал	Виділ, підвиділ	Площа, га	Проектується: Рік рубки (п'ятиріччя)	Проектується: Спосіб лісовідновлення	Проектується: РТК	Яр ус	Склад насадження	Вік, років	Клас бонітету, тип лісу (ТЛУ)	Повнота	Висота, м	Діаметр, см	Запас на виділі, тис. куб.м	Запас, що вирубується тис. куб.м	%% ділових дерев	Запас на 1 га, куб.м	Схил: Експозиція	Схил: Крутизна	Додаткові відомості: наявність підросту, інформація про підсочку, відвід в рубку
		92.6											30.23	30.23					

Захисні ліси
ГОСПОДАРСЬКА ЧАСТИНА Захисні ліси з обмеженим режимом користування на рівнині - 11
СУЦІЛЬНІ РУБКИ - 1
ГОСПОДАРСЬКА СЕКЦІЯ Соснова - 2
СТИГЛІ НАСАДЖЕННЯ

1	9	2.1			1	6СЗ	126	2	0.50	28.5	46	0.49	0.49	85	235			
						2ДЗ	126	С2ГДС		24.5	28			70				
						2ГЗ	66			20.0	22			30				
2	2	1.3			1	7СЗ	101	1	0.66	28.5	38	0.47	0.47	80	360			
						2КЛГ	71	С2ГДС		24.0	28			30				
						1ДЗ	101			24.5	34			50				
2	9	3.0			1	6СЗ	111	1	0.40	30.5	46	0.75	0.75	80	250			
						3ДЗ	111	С3ГДС		27.5	42			60				
						1ЯЛЕ	111			31.5	48			70				
9	1	1.8			1	9СЗ	116	1	0.50	30.5	46	0.60	0.60	90	335			
						1ДЗ	116	С2ГДС		26.5	32			65				
9	2	1.5			1	10СЗ	122	1	0.31	30.1	44	0.32	0.32	85	212			
								С2ГДС										
11	11	1.0			1	10СЗ	111	1	0.40	29.5	46	0.27	0.27	90	270			
								С2ГДС										
12	4	2.1			1	10СЗ	117	1	0.30	30.1	36	0.43	0.43	85	207			
								С2ГДС										
12	5	1.7			1	8СЗ	116	1	0.51	29.5	46	0.50	0.50	90	295			
						1БП	86	С2ГДС		25.5	34			50				
						1КЛГ	86			25.0	32			50				
12	16	0.8			1	10СЗ	116	1	0.51	30.5	46	0.28	0.28	90	355			
								С3ГДС										
13	10	1.0			1	6СЗ	116	1	0.47	30.5	46	0.24	0.24	90	235			
						4ГЗ	65	С2ГДС		23.0	26			40				
14	4	3.5			1	9СЗ	116	1	0.50	30.5	46	1.21	1.21	90	345			
						1ЯЗ	86	С3ГДС		30.0	42			65				
14	10	0.7			1	9СЗ	116	1	0.31	30.5	46	0.13	0.13	75	190			
						1ГЗ	66	С2ГДС		20.0	24			40				
14	15	0.9			1	8СЗ	116	1	0.41	29.5	42	0.20	0.20	90	225			
						2ГЗ	66	С2ГДС		22.0	26			50				
15	4	2.1			1	8СЗ	116	1	0.53	29.5	48	0.68	0.68	90	325			
						2ДЗ	116	С2ГДС		26.5	38			65				
15	8	0.5			1	6СЗ	116	1	0.51	29.5	42	0.14	0.14	70	285			
						4ДЗ	116	С2ГДС		26.5	38			60				
16	3	1.7			1	10СЗ	111	1	0.50	28.5	42	0.54	0.54	90	315			
								С2ГДС										
16	9	0.6			1	7СЗ	116	1	0.32	29.5	46	0.11	0.11	90	180			
						2ДЗ	86	С3ГДС		23.5	30			65				
						1ВЛЧ	86			25.5	32			50				
16	10	4.1			1	7СЗ	116	2	0.42	27.5	38	0.98	0.98	90	240			
						3СЗ	76	С3ГДС		23.0	28			85				

Філія "Коростишівське лісове господарство" ДП "Ліси України"
Попільнянське лісництво

Квартал	Виділ, підвиділ	Площа, га	Проектується: Рік рубки (п'ятиріччя)	Проектується: Спосіб лісовідновлення	Проектується: РТК	Ярус	Склад насадження	Вік, років	Клас бонітету, тип лісу (ТЛУ)	Повнота	Висота, м	Діаметр, см	Запас на виділі, тис. куб.м	Запас, що вирубується тис. куб.м	%% ділових дерев	Запас на 1 га, куб.м	Схил: Експозиція	Схил: Крутизна	Додаткові відомості: наявність підросту, інформація про підсочку, відвід в рубку
18	3.2	2.8				1	10СЗ	111	1 С2ГДС	0.40	30.0	44	0.76	0.76	80	270			
30	1	8.0				1	6СЗ	116	1 С2ГДС	0.40	30.5	46	1.89	1.89	10	236			
							3ДЗ	116			28.5	42			5				
							1КЛГ	76			22.0	26			5				
44	4	2.2				1	10СЗ	101	1 С2ГДС	0.40	28.5	42	0.57	0.57	80	260			
Разом																			
		43.4											11.56	11.56					
							ПРИСТИГАЮЧІ НАСАДЖЕННЯ												
3	5	1.0				1	8СЗ	96	1 С2ГДС	0.62	29.5	48	0.35	0.35	80	345			
							2ДЗ	96			22.5	30			60				
3	6	0.5				1	7СЗ	96	1 С2ГДС	0.52	29.5	48	0.14	0.14	80	285			
							3ДЗ	96			24.5	32			70				
14	11	1.4				1	10СЗ	96	1 С2ГДС	0.41	27.5	38	0.35	0.35	90	250			
14	31	1.1				1	10СЗ	96	1 С2ГДС	0.52	28.5	38	0.37	0.37	90	335			
16	1	1.3				1	8СЗ	96	1 С2ГДС	0.40	28.5	42	0.31	0.31	85	240			
							2ВЛЧ	76			25.5	32			50				
17	17	9.5				1	10СЗ	96	1 С3ГДС	0.51	29.5	42	3.28	3.28	85	345			
17	21	0.7				1	10СЗ	96	1 С3ГДС	0.41	28.5	42	0.19	0.19	85	265			
18	9	12.0				1	10СЗ	96	1 С2ГДС	0.52	28.5	42	4.02	4.02	80	335			
19	3	4.3				1	10СЗ	96	1 С2ГДС	0.47	28.5	38	1.31	1.31	85	305			
44	6	11.4				1	10СЗ	96	1 С2ГДС	0.41	26.5	38	2.74	2.74	80	240			
Разом																			
		43.2											13.06	13.06					
Разом по господарській секції																			
		86.6											24.62	24.62					
							ГОСПОДАРСЬКА СЕКЦІЯ Ялина похідна - 14												
							СТИГЛІ НАСАДЖЕННЯ												
19	17	1.4				1	10ЯЛЕ	61	1 С2ГДС	0.48	21.1	26	0.35	0.35	80	251			
Разом																			
		1.4											0.35	0.35					
							ПРИСТИГАЮЧІ НАСАДЖЕННЯ												
7	27	0.6				1	8ЯЛЕ	54	1А	0.75	22.5	30	0.23	0.23	80	379			
							2ДЗ	54	С3ГДС		21.4	26			65				
Разом																			

Аркуш 5

Філія "Коростишівське лісове господарство" ДП "Ліси України"
Попільнянське лісництво

Квартал	Виділ, підвиділ	Площа, га	Проектується: Рік рубки (п'ятиріччя)	Проектується: Спосіб лісовідновлення	Проектується: РТК	Ярус	Склад насадження	Вік, років	Клас бонітету, тип лісу (ТЛУ)	Повнота	Висота, м	Діаметр, см	Запас на виділі, тис. куб.м	Запас, що вирубується тис. куб.м	%% ділових дерев	Запас на 1 га, куб.м	Схил: Експозиція	Схил: Крутизна	Додаткові відомості: наявність підросту, інформація про підсочку, відвід в рубку
		0.6											0.23	0.23					
Разом по господарській секції																			
		2.0											0.58	0.58					
ГОСПОДАРСЬКА СЕКЦІЯ Дубова високостовбурна - 20																			
СТИГЛІ НАСАДЖЕННЯ																			
11	20	0.6				1	4ДЗ	137	2	0.30	28.1	44	0.12	0.12	40	195			
							3ЯЛЕ	137	С2ГСД		29.0	44			60				
							3СЗ	137			30.1	44			80				
Разом																			
		0.6											0.12	0.12					
ПРИСТИГАЮЧІ НАСАДЖЕННЯ																			
8	10	8.4				1	8ДЗ	126	2	0.72	27.5	42	2.65	2.65	60	315			
							2ГЗ	96	Д2ГД		22.5	28			40				
41	21	5.6				1	9ДЗ	125	2	0.41	25.5	42	0.90	0.90	50	160			
							1ГЗ	65	С2ГД		20.0	24			30				
Разом																			
		14.0											3.55	3.55					
Разом по господарській секції																			
		14.6											3.67	3.67					
ГОСПОДАРСЬКА СЕКЦІЯ Грабова - 29																			
СТИГЛІ НАСАДЖЕННЯ																			
8	6	0.6				1	10ГЗ	66	2	0.83	21.0	22	0.15	0.15	40	245			
									С2ГД										
13	11	2.6				1	7ГЗ	66	2	0.80	22.0	24	0.75	0.75	40	290			
							2ДЗ	66	С3ГД		23.0	26			70				
							1ЛПД	66			23.0	28			50				
13	12	1.9				1	8ГЗ	76	2	0.80	23.2	26	0.56	0.56	50	296			
							1ДЗ	76	С3ГД		24.2	28			10				
							1ЛПД	76			24.2	32			10				
42	3	0.7				1	10ГЗ	80	2	0.84	22.7	28	0.20	0.20	40	289			
									Д2ГД										
50	4	1.0				1	6ГЗ	71	2	0.62	24.0	28	0.25	0.25	40	245			
							1ДЗ	76	Д2ГД		28.0	38			60				
							2ЛПД	76			23.0	28			50				
							1КЛГ	76			24.0	30			50				
50	8	4.1				1	4ГЗ	76	2	0.61	24.0	28	1.00	1.00	5	243			
							2ЛПД	91	Д2ГД		24.5	34			10				
							1БП	91			25.5	32			10				
							3КЛГ	91			25.0	30			5				
Разом																			
		10.9											2.91	2.91					
ПРИСТИГАЮЧІ НАСАДЖЕННЯ																			

Аркуш 6

Філія "Коростишівське лісове господарство" ДП "Ліси України"
Попільнянське лісництво

Квартал	Виділ, підвиділ	Площа, га	Проектується: Рік рубки (п'ятиріччя)	Проектується: Спосіб лісовідновлення	Проектується: РТК	Ярус	Склад насадження	Вік, років	Клас бонітету, тип лісу (ТЛУ)	Повнота	Висота, м	Діаметр, см	Запас на виділі, тис. куб.м	Запас, що вирубується тис. куб.м	%% ділових дерев	Запас на 1 га, куб.м	Схил: Експозиція	Схил: Крутизна	Додаткові відомості: наявність підросту, інформація про підсочку, відвід в рубку
8	9	1.4				1	10ГЗ	60	2 Д2ГД	0.91	22.0	26	0.42	0.42	40	297			
11	21	3.5				1	9ГЗ	55	3	0.63	18.0	20	0.53	0.53	40	150			
							10С	75	С3ГД		27.0	42			30				
41	16	2.9				1	7ГЗ	52	2	0.80	20.0	22	0.65	0.65	30	225			
							1ЛПД	52	С2ГД		22.5	26			50				
							2ДЗ	52			20.5	22			60				
42	14	9.6				1	6ГЗ	55	2	0.87	20.0	24	2.48	2.48	40	258			
							2ДЗ	55	Д2ГД		21.2	24			60				
							2КЛГ	55			22.5	26			40				
47	19	1.0				1	10ГЗ	60	2 С3ГД	0.72	21.0	24	0.22	0.22	50	215			
Разом																			
		18.4											4.30	4.30					
Разом по господарській секції																			
		29.3											7.21	7.21					
ГОСПОДАРСЬКА СЕКЦІЯ Ясенова - 35																			
ПРИСТИГАЮЧІ НАСАДЖЕННЯ																			
8	30	1.0				1	8ЯЗ	75	1А	0.61	27.5	38	0.29	0.29	65	290			
							2КЛГ	75	С2ГД		24.0	26			50				
Разом																			
		1.0											0.29	0.29					
Разом по господарській секції																			
		1.0											0.29	0.29					
ГОСПОДАРСЬКА СЕКЦІЯ В'язова - 41																			
ПРИСТИГАЮЧІ НАСАДЖЕННЯ																			
48	22	1.6				1	5БРС	40	2	0.78	15.5	18	0.19	0.19	40	120			
							2ЛПД	40	Д2ГД		15.5	16			50				
							1КЛГ	40			14.5	16			50				
							2ГЗ	40			11.0	14			30				
Разом																			
		1.6											0.19	0.19					
Разом по господарській секції																			
		1.6											0.19	0.19					
ГОСПОДАРСЬКА СЕКЦІЯ Березова - 47																			
СТИГЛІ НАСАДЖЕННЯ																			
7	22	1.2				1	6БП	65	1А	0.71	26.0	32	0.27	0.27	50	224			
							3ГЗ	45	С2ГД		19.5	22			40				
							1ДЗ	65			22.0	26			60				
7	26	0.7				1	6БП	65	1	0.62	24.0	34	0.15	0.15	50	215			
							4КЛГ	65	С2ГД		24.5	30			50				
22	4	0.6				1	8БП	76	2	0.52	25.0	30	0.11	0.11	50	185			

Аркуш 7

Філія "Коростишівське лісове господарство" ДП "Ліси України"
Попільнянське лісництво

Квартал	Виділ, підвиділ	Площа, га	Проектується: Рік рубки (п'ятиріччя)	Проектується: Спосіб лісовідновлення	Проектується: РТК	Ярус	Склад насадження	Вік, років	Клас бонітету, тип лісу (ТЛУ)	Повнота	Висота, м	Діаметр, см	Запас на виділі, тис. куб.м	Запас, що вирубується тис. куб.м	%% ділових дерев	Запас на 1 га, куб.м	Схил: Експозиція	Схил: Крутизна	Додаткові відомості: наявність підросту, інформація про підсочку, відвід в рубку
							2ДЗ	76	С3ГД		24.0	28			70				
47	17	2.1				1	4БП	76	2	0.70	25.0	32	0.50	0.50	50	240			
							4ГЗ	56	С3ГД		22.0	26			40				
							2ЛПД	76			24.0	30			50				
Разом																			
		4.6											1.03	1.03					
Разом по господарській секції																			
		4.6											1.03	1.03					
ГОСПОДАРСЬКА СЕКЦІЯ Осикова - 50																			
СТИГЛІ НАСАДЖЕННЯ																			
45	8	4.4				1	7ОС	85	1	0.31	26.5	38	0.66	0.66	30	150			
							2БП	65	Д2ГД		27.0	38			30				
							1ДЗ	85			23.5	30			60				
Разом																			
		4.4											0.66	0.66					
ПРИСТИГАЮЧІ НАСАДЖЕННЯ																			
7	28	0.5				1	9ОС	35	2	0.73	14.5	18	0.09	0.09		170			
							1БП	35	С3ГД		12.5	16							
7	29	0.5				1	9ОС	35	2	0.74	14.5	18	0.09	0.09		185			
							1ЯЛЕ	35	С3ГД		13.0	16							
Разом																			
		1.0											0.18	0.18					
Разом по господарській секції																			
		5.4											0.84	0.84					
ГОСПОДАРСЬКА СЕКЦІЯ Вільхова - 59																			
СТИГЛІ НАСАДЖЕННЯ																			
11	8	1.1				1	10ВЛЧ	62	1А	0.82	24.0	30	0.37	0.37	50	340			
									С4ВЛЧ										
11	10	2.1				1	10ВЛЧ	81	2	0.61	25.5	32	0.60	0.60	50	286			
									С4ВЛЧ										
12	1	0.7				1	10ВЛЧ	86	2	0.52	24.5	32	0.16	0.16	40	225			
									С4ВЛЧ										
12	9	1.3				1	10ВЛЧ	65	1	0.80	22.8	28	0.40	0.40	50	304			
									С4ВЛЧ										
14	1	0.3				1	8ВЛЧ	70	1	0.71	24.5	30	0.10	0.10	50	320			
							1КЛГ	70	С4ВЛЧ		27.5	38			50				
							1ЯЗ	70			29.5	38			60				
14	3	4.4				1	9ВЛЧ	65	1	0.80	24.0	30	1.50	1.50	50	340			
							1ЯЗ	65	С4ВЛЧ		26.0	32			65				
41	1	5.0				1	10ВЛЧ	81	2	0.50	25.5	32	1.18	1.18	50	235			
									С5ВЛЧ										
41	9	3.0				1	10ВЛЧ	65	1	0.81	26.0	30	1.19	1.19	50	395			
									С4ВЛЧ										

Аркуш 8

Філія "Коростишівське лісове господарство" ДП "Ліси України"
Попільнянське лісництво

Квартал	Виділ, підвиділ	Площа, га	Проектується: Рік рубки (п'ятиріччя)	Проектується: Спосіб лісовідновлення	Проектується: РТК	Ярус	Склад насадження	Вік, років	Клас бонітету, тип лісу (ТЛУ)	Повнота	Висота, м	Діаметр, см	Запас на виділі, тис. куб.м	Запас, що вирубується тис. куб.м	%% ділових дерев	Запас на 1 га, куб.м	Схил: Експозиція	Схил: Крутизна	Додаткові відомості: наявність підросту, інформація про підсочку, відвід в рубку
42	2	0.6				1	10ВЛЧ	61	1 С4ВЛЧ	0.40	23.0	30	0.09	0.09	40	155			
47	3	0.7				1	10ВЛЧ	71	2 С4ВЛЧ	0.71	23.5	28	0.20	0.20	70	285			
47	6	0.9				1	10ВЛЧ	62	1 С4ВЛЧ	0.91	23.0	28	0.32	0.32	50	350			
Разом																			
		20.1											6.11	6.11					
									ПРИСТИГАЮЧІ НАСАДЖЕННЯ										
12	15	1.0				1	10ВЛЧ	56	1 С4ВЛЧ	0.81	23.0	30	0.31	0.31	50	310			
12	32	0.5				1	10ВЛЧ	55	2 С4ВЛЧ	0.72	20.0	24	0.11	0.11	50	215			
14	23	3.0				1	10ВЛЧ	55	2 С4ВЛЧ	0.82	20.0	24	0.74	0.74	50	245			
18	7	1.4				1	10ВЛЧ	59	1 С4ВЛЧ	0.82	20.0	22	0.34	0.34	50	245			
41	11	0.6				1	10ВЛЧ	55	1 С4ВЛЧ	0.73	23.0	26	0.17	0.17	50	280			
41	30	0.6				1	10ВЛЧ	55	2 С4ВЛЧ	0.69	21.0	24	0.14	0.14	50	225			
47	1	0.6				1	9ВЛЧ	56	2	0.61	20.0	24	0.11	0.11	50	180			
							1ЛПД	56	С4ВЛЧ		19.0	22			50				
Разом																			
		7.7											1.92	1.92					
Разом по господарській секції ї																			
		27.8											8.03	8.03					
									ГОСПОДАРСЬКА СЕКЦІЯ Тополева - 65										
									СТИГЛІ НАСАДЖЕННЯ										
7	1	1.9				1	10ТЧ	64	1Б ДЗГД	0.52	32.0	46	0.72	0.72	20	380			
14	6	1.0				1	10ТЧ	64	1Б С3ГД	0.62	34.0	56	0.50	0.50	30	495			
Разом																			
		2.9											1.22	1.22					
Разом по господарській секції ї																			
		2.9											1.22	1.22					
Разом по способу рубок																			
		175.8											47.68	47.68					
Разом по господарській частині																			
		175.8											47.68	47.68					

Філія "Коростишівське лісове господарство" ДП "Ліси України"
Попільнянське лісництво

Квартал	Виділ, підвиділ	Площа, га	Проектується: Рік рубки (п'ятиріччя)	Проектується: Спосіб лісовідновлення	Проектується: РТК	Ярус	Склад насадження	Вік, років	Клас бонітету, тип лісу (ТЛУ)	Повнота	Висота, м	Діаметр, см	Запас на виділі, тис. куб.м	Запас, що вирубується тис. куб.м	%% ділових дерев	Запас на 1 га, куб.м	Схил: Експозиція	Схил: Крутизна	Додаткові відомості: наявність підросту, інформація про підсочку, відвід в рубку
Разом по категорії лісів		175.8											47.68	47.68					
							Експлуатаційні ліси												
							ГОСПОДАРСЬКА ЧАСТИНА Експлуатаційні ліси на рівнині - 13											
							СУЦІЛЬНІ РУБКИ - 1												
							ГОСПОДАРСЬКА СЕКЦІЯ Дубова високостовбурна - 21												
							СТИГЛІ НАСАДЖЕННЯ												
52	8	6.9				1	4ДЗ	105	2	0.73	27.5	38	2.17	2.17	60	315			
							2ГЗ	105	Д2ГД		23.5	26			40				
							3ЛПД	105			25.5	32			50				
							1КЛГ	105			24.5	34			55				
53	11	5.0				1	6ДЗ	106	2	0.51	27.5	38	1.15	1.15	70	230			
							2ЛПД	106	Д2ГД		26.5	34			50				
							2ГЗ	106			24.5	28			20				
55	5	11.0				1	5ДЗ	101	1	0.61	27.5	38	3.03	3.03	60	275			
							3ЛПД	101	С2ГД		25.5	32			50				
							2ГЗ	101			24.5	26			40				
58	3	2.2				1	8ДЗ	105	2	0.62	27.5	38	0.58	0.58	70	265			
							2ГЗ	105	С3ГД		21.5	24			60				
Разом		25.1											6.93	6.93					
Разом по господарській секції		25.1											6.93	6.93					
							ГОСПОДАРСЬКА СЕКЦІЯ Грабова - 30												
							СТИГЛІ НАСАДЖЕННЯ												
50	9	0.9				1	3ГЗ	86	3	0.70	20.5	24	0.21	0.21	40	235			
							3КЛГ	86	Д2ГД		23.0	28			50				
							3ЛПД	86			23.5	28			50				
							1ДЗ	86			22.5	28			60				
50	15	4.5				1	5ГЗ	55	1	0.73	22.1	26	1.13	1.13	40	251			
							2ЛПД	55	Д2ГД		21.5	24			50				
							2КЛГ	55			23.5	28			50				
							1ДЗ	55			23.5	30			60				
51	4	2.2				1	5ГЗ	55	2	0.81	19.0	24	0.52	0.52	40	235			
							2БП	55	Д2ГД		22.4	28			50				
							1КЛГ	55			23.5	28			50				
							1ДЗ	55			22.5	26			70				
							1ОС	55			24.0	30			30				
55	6	2.1				1	8ГЗ	51	2	0.75	19.0	20	0.41	0.41	50	195			
							1ДЗ	51	С2ГД		21.5	24			70				
							1ЛПД	51			20.5	22			40				
57	2	7.5				1	6ГЗ	51	2	0.81	19.0	20	1.69	1.69	40	225			
							2ДЗ	51	С2ГД		21.5	26			60				
							1ЛПД	51			21.5	24			50				
							1КЛГ	51			22.6	26			50				

Аркуш 10

Філія "Коростишівське лісове господарство" ДП "Ліси України"
Попільнянське лісництво

Квартал	Виділ, підвиділ	Площа, га	Проектується: Рік рубки (п'ятиріччя)	Проектується: Спосіб лісовідновлення	Проектується: РТК	Ярус	Склад насадження	Вік, років	Клас бонітету, тип лісу (ТЛУ)	Повнота	Висота, м	Діаметр, см	Запас на виділі, тис. куб.м	Запас, що вирубується тис. куб.м	%% ділових дерев	Запас на 1 га, куб.м	Схил: Експозиція	Схил: Крутизна	Додаткові відомості: наявність підросту, інформація про підсочку, відвід в рубку
59	8	2.8				1	8ГЗ	61	2	0.80	22.0	26	0.74	0.74	40	265			
							1ЛПД	71	С2ГД		22.0	26			50				
							1КЛГ	71			23.0	28			50				
Разом																			
		20.0											4.70	4.70					
							ПРИСТИГАЮЧІ НАСАДЖЕННЯ												
55	8	2.4				1	3ГЗ	45	2	0.73	18.5	22	0.52	0.52	40	215			
							2КЛГ	45	Д2ГД		21.0	24			50				
							2ЛПД	45			20.8	24			50				
							2ОС	45			21.5	26			20				
							1БП	45			21.6	28			50				
56	3	1.9				1	5ГЗ	43	2	0.92	18.5	20	0.44	0.44		230			
							1КЛГ	43	С2ГД		18.9	22							
							2БП	43			18.5	24							
							2ОС	43			18.5	22							
Разом																			
		4.3											0.96	0.96					
Разом по господарській секції																			
		24.3											5.66	5.66					
							ГОСПОДАРСЬКА СЕКЦІЯ Ясенова - 36												
							ПРИСТИГАЮЧІ НАСАДЖЕННЯ												
50	14	2.5				1	10ЯЗ	62	1А Д2ГД	0.75	26.5	32	0.89	0.89	60	355			
Разом																			
		2.5											0.89	0.89					
Разом по господарській секції																			
		2.5											0.89	0.89					
							ГОСПОДАРСЬКА СЕКЦІЯ Кленова - 39												
							СТИГЛІ НАСАДЖЕННЯ												
50	19	3.2				1	4КЛГ	91	2	0.63	25.0	30	0.83	0.83	5	260			
							3ЛПД	91	Д2ГД		25.5	34			10				
							2ГЗ	91			23.5	26			5				
							1ДЗ	91			24.5	34			10				
Разом																			
		3.2											0.83	0.83					
Разом по господарській секції																			
		3.2											0.83	0.83					
							ГОСПОДАРСЬКА СЕКЦІЯ Вільхова - 60												
							СТИГЛІ НАСАДЖЕННЯ												
58	9	0.4				1	10ВЛЧ	91	2 С4ВЛЧ	0.30	25.1	42	0.05	0.05	40	136			

Аркуш 11

Філія "Коростишівське лісове господарство" ДП "Ліси України"
Попільнянське лісництво

Квартал	Виділ, підвиділ	Площа, га	Проектується: Рік рубки (п'ятиріччя)	Проектується: Спосіб лісовідновлення	Проектується: РТК	Ярус	Склад насадження	Вік, років	Клас бонітету, тип лісу (ТЛУ)	Повнота	Висота, м	Діаметр, см	Запас на виділі, тис. куб.м	Запас, що вирубується тис. куб.м	%% ділових дерев	Запас на 1 га, куб.м	Схил: Експозиція	Схил: Крутизна	Додаткові відомості: наявність підросту, інформація про підсочку, відвід в рубку
Разом		0.4											0.05	0.05					
							ПРИСТИГАЮЧІ НАСАДЖЕННЯ												
60	1	0.9				1	7ВЛЧ	55	2	0.69	20.0	22	0.20	0.20	50	224			
							3ВЛЧ	65	Д4ВЛЧ		23.9	32			50				
60	2	0.6				1	6ВЛЧ	55	2	0.64	21.0	24	0.12	0.12	50	195			
							2ГЗ	55	С4ВЛЧ		20.0	22			50				
							2КЛГ	55			20.5	24			50				
Разом		1.5											0.32	0.32					
Разом по господарській секції		1.9											0.37	0.37					
Разом по способу рубок		57.0											14.68	14.68					
Разом по господарській частині		57.0											14.68	14.68					
Разом по категорії лісів		57.0											14.68	14.68					
Усього		325.4											92.59	92.59					

Аркуш 1

ФОНД РУБОК ГОЛОВНОГО КОРИСТУВАННЯ на період з 2024 по 2033 рік

Філія "Коростишівське лісове господарство" ДП "Ліси України"

Ружинське лісництво

Квартал	Виділ, підвиділ	Площа, га	Проектується: Рік рубки (п'ятиріччя)	Проектується: Спосіб лісовідновлення	Проектується: РТК	Ярус	Склад насадження	Вік, років	Клас бонітету, тип лісу (ТЛУ)	Повнота	Висота, м	Діаметр, см	Запас на виділі, тис. куб.м	Запас, що вирубується тис. куб.м	%% ділових дерев	Запас на 1 га, куб.м	Схил: Експозиція	Схил: Крутизна	Додаткові відомості: наявність підросту, інформація про підсочку, відвід в рубку
							Рекреаційно-оздоровчі ліси												
							ГОСПОДАРСЬКА ЧАСТИНА Рекреаційно-оздоровчі ліси з обмеж. режимом корист.на рівнині - 7												
							СУЦІЛЬНІ РУБКИ - 1												
							ГОСПОДАРСЬКА СЕКЦІЯ Соснова - 2												
							СТИГЛІ НАСАДЖЕННЯ												
1	8	9.7				1	7СЗ	111	1	0.41	28.5	38	2.23	2.23	70	230			
							3ДЗ	111	С2ГДС		24.5	30			40				
3	7	8.0				1	7СЗ	111	2	0.46	27.5	38	2.08	2.08	70	260			
							3ДЗ	111	С2ГДС		25.5	34			50				
3	7.3	5.6				1	5СЗ	111	2	0.53	27.2	36	1.43	1.43	80	256			
							2ДЗ	111	С2ГДС		25.2	32			40				
							1ЯЗ	81			25.4	36			10				
							2КЛГ	81			22.4	26			5				
6	8	0.7				1	6СЗ	116	1	0.40	29.5	46	0.15	0.15	50	220			
							3ДЗ	146	С2ГДС		25.5	48			30				
							1ЧШ	76			23.0	28			10				
6	10	0.8				1	5СЗ	111	1	0.57	29.5	52	0.25	0.25	60	315			
							5ДЗ	146	С2ГДС		26.5	48			30				
8	8	0.9				1	4СЗ	106	1	0.61	29.5	52	0.27	0.27	75	305			
							3ДЗ	106	С2ГДС		26.5	46			50				
							3ГЗ	86			23.5	28			30				
10	6	0.7				1	8СЗ	101	1	0.61	30.5	42	0.26	0.26	75	370			
							1КЛГ	101	С2ГДС		26.8	32			40				
							1ГЗ	101			22.5	26			30				
10	7	0.9				1	10СЗ	111	1	0.51	30.5	42	0.32	0.32	70	355			
							С3ГД												
Разом																			
		27.3											6.99	6.99					
							ПРИСТИГАЮЧІ НАСАДЖЕННЯ												
1	4	6.5				1	10СЗ	96	1	0.41	27.5	34	1.63	1.63	75	250			
									С2ГДС										
3	1	0.8				1	5СЗ	96	2	0.40	25.5	34	0.11	0.11	70	135			
							3БП	76	С2ГДС		25.0	30			40				
							2КЛГ	36			16.0	16			30				
3	9	6.4				1	9СЗ	93	1	0.58	27.5	38	2.18	2.18	40	340			
							1ДЗ	93	С2ГДС		23.5	30			50				
3	16	2.1				1	8СЗ	93	1	0.52	27.5	38	0.56	0.56	75	265			
							1ДЗ	93	С2ГДС		22.5	28			40				
							1ГЗ	73			18.5	22			20				
3	18	1.7				1	10СЗ	96	1	0.62	27.5	34	0.65	0.65	75	380			
									С2ГДС										
5	3	7.6				1	5СЗ	96	1	0.51	29.5	38	2.17	2.17	75	285			
							5ДЗ	96	С2ГДС		25.5	32			50				
8	7	2.4				1	6СЗ	96	1А	0.66	32.0	42	0.87	0.87	80	361			
							2ДЗ	96	С2ГДС		25.5	32			50				
							1ГЗ	76			20.6	22			30				

Аркуш 2

Філія "Коростишівське лісове господарство" ДП "Ліси України"
Ружинське лісництво

Квартал	Виділ, підвиділ	Площа, га	Проектується: Рік рубки (п'ятиріччя)	Проектується: Спосіб лісовідновлення	Проектується: РТК	Ярус	Склад насадження	Вік, років	Клас бонітету, тип лісу (ТЛУ)	Повнота	Висота, м	Діаметр, см	Запас на виділі, тис. куб.м	Запас, що вирубується тис. куб.м	%% ділових дерев	Запас на 1 га, куб.м	Схил: Експозиція	Схил: Крутизна	Додаткові відомості: наявність підросту, інформація про підсочку, відвід в рубку
							1КЛГ	76			25.0	28			40				
Разом																			
		27.5											8.17	8.17					
Разом по господарській секції																			
		54.8											15.16	15.16					
							ГОСПОДАРСЬКА СЕКЦІЯ Ялина похідна - 14												
							ПРИСТИГАЮЧІ НАСАДЖЕННЯ												
10	13	1.0				1	10ЯЛЕ	52	1В ДЗГД	0.67	27.0	30	0.50	0.50	75	495			
Разом																			
		1.0											0.50	0.50					
Разом по господарській секції																			
		1.0											0.50	0.50					
							ГОСПОДАРСЬКА СЕКЦІЯ Дубова високостовбурна - 20												
							СТИГЛІ НАСАДЖЕННЯ												
6	4	3.4				1	5ДЗ	146	2	0.57	26.5	40	0.82	0.82	40	240			
							3ГЗ	76	Д2ГД		24.0	28			30				
							2ЧШ	76			24.0	28			10				
6	11	1.2				1	10ДЗ	146	2 Д2ГД	0.57	26.5	44	0.30	0.30	50	250			
7	2	2.9				1	8ДЗ	146	2	0.51	26.5	48	0.67	0.67	40	230			
							1ОС	76	Д2ГД		27.0	34			20				
							1ЧШ	76			24.0	30			20				
7	3	4.7				1	10ДЗ	146	2 Д2ГД	0.60	27.5	48	1.33	1.33	40	282			
7	6	6.5				1	9ДЗ	146	2	0.51	26.5	48	1.50	1.50	40	230			
							1ОС	76	Д2ГД		26.0	30			20				
10	1	7.2				1	10ДЗ	146	2 Д2ГД	0.51	26.5	48	1.73	1.73	40	240			
Разом																			
		25.9											6.35	6.35					
							ПРИСТИГАЮЧІ НАСАДЖЕННЯ												
45	8	1.2				1	5ДЗ	125	2	0.72	27.5	50	0.39	0.39	50	325			
							3ЛПД	125	Д2ГД		25.5	30			30				
							2ГЗ	85			23.5	28			30				
Разом																			
		1.2											0.39	0.39					
Разом по господарській секції																			
		27.1											6.74	6.74					
							ГОСПОДАРСЬКА СЕКЦІЯ Дубова низькостовбурна - 23												
							СТИГЛІ НАСАДЖЕННЯ												

Філія "Коростишівське лісове господарство" ДП "Ліси України"
Ружинське лісництво

Квартал	Виділ, підвиділ	Площа, га	Проектується: Рік рубки (п'ятиріччя)	Проектується: Спосіб лісовідновлення	Проектується: РТК	Ярус	Склад насадження	Вік, років	Клас бонітету, тип лісу (ТЛУ)	Повнота	Висота, м	Діаметр, см	Запас на виділі, тис. куб.м	Запас, що вирубується тис. куб.м	%% ділових дерев	Запас на 1 га, куб.м	Схил: Експозиція	Схил: Крутизна	Додаткові відомості: наявність підросту, інформація про підсочку, відвід в рубку
6	13	11.7				1	9ДЗ	146	3	0.66	25.0	44	3.10	3.10	40	265			
							1ЧШ	76	Д2ГД		23.0	30			10				
6	15	2.0				1	9ДЗ	146	3	0.51	25.0	44	0.41	0.41	40	205			
							1ЧШ	76	Д2ГД		23.0	26			10				
8	4	1.9				1	10ДЗ	146	3 Д2ГД	0.51	25.0	48	0.39	0.39	50	205			
Разом		15.6											3.90	3.90					
Разом по господарській секції		15.6											3.90	3.90					
ГОСПОДАРСЬКА СЕКЦІЯ Грабова - 29																			
СТИГЛІ НАСАДЖЕННЯ																			
4	23	8.7				1	7ГЗ	71	1	0.71	23.0	26	2.31	2.31	30	265			
							1ЯЗ	83	С2ГД		27.0	32			50				
							1КЛГ	83			24.0	28			40				
							1ДЗ	83			24.5	34			50				
4	26	0.3				1	8ГЗ	86	2	0.65	21.5	26	0.06	0.06	30	215			
							1ЯЗ	86	С2ГД		28.0	38			50				
							1КЛГ	86			24.0	28			30				
6	1	1.7				1	8ГЗ	74	2	0.57	24.0	30	0.38	0.38	30	225			
							1ДЗ	74	Д2ГД		25.0	30			50				
							1ЧШ	74			24.0	30			20				
9	2	2.0				1	5ГЗ	76	2	0.72	23.0	26	0.57	0.57	40	285			
							2ДЗ	76	Д2ГД		26.0	34			60				
							2КЛГ	76			26.0	32			40				
							1БП	76			28.0	34			40				
12	21	1.7				1	9ГЗ	74	1	0.68	24.0	28	0.45	0.45	30	265			
							1ДЗ	114	Д2ГД		26.5	54			50				
35	15	1.8				1	8ГЗ	71	2	0.66	22.0	26	0.40	0.40	30	224			
							2ДЗ	71	С2ГД		24.0	28			60				
35	16	0.2				1	10ГЗ	106	3 С2ГД	0.52	23.5	28	0.04	0.04	30	190			
36	25	0.5				1	10ГЗ	81	2 С2ГД	0.52	24.0	30	0.10	0.10	30	200			
38	20	2.3				1	5ГЗ	71	2	0.67	23.0	26	0.60	0.60	30	260			
							2ГЗ	101	С2ГД		24.5	32			30				
							2ЛПД	101			26.5	34			30				
							1ДЗ	101			26.5	34			50				
41	10	0.7				1	5ГЗ	76	2	0.66	23.0	26	0.19	0.19	30	265			
							3ОС	76	Д2ГД		25.0	30			30				
							2ДЗ	76			25.0	30			50				
41	11	2.0				1	6ГЗ	66	2	0.73	23.0	24	0.54	0.54	30	270			
							2ДЗ	66	Д2ГД		25.0	30			60				
							2КЛГ	66			24.5	28			40				
47	3	0.6				1	10ГЗ	61	1 Д2ГД	0.75	23.0	24	0.16	0.16	30	267			

Аркуш 4

Філія "Коростишівське лісове господарство" ДП "Ліси України"
Ружинське лісництво

Квартал	Виділ, підвиділ	Площа, га	Проектується: Рік рубки (п'ятиріччя)	Проектується: Спосіб лісовідновлення	Проектується: РТК	Ярус	Склад насадження	Вік, років	Клас бонітету, тип лісу (ТЛУ)	Повнота	Висота, м	Діаметр, см	Запас на виділі, тис. куб.м	Запас, що вирубується тис. куб.м	%% ділових дерев	Запас на 1 га, куб.м	Схил: Експозиція	Схил: Крутизна	Додаткові відомості: наявність підросту, інформація про підсочку, відвід в рубку
47	12	0.3				1	9ГЗ	76	2	0.50	23.0	26	0.05	0.05	30	180			
							1ЛПД	76	С2ГД		23.0	28			30				
47	24	1.1				1	9ГЗ	71	2	0.67	22.0	24	0.25	0.25	30	224			
							1ДЗ	81	С2ГД		24.6	28			50				
48	10	0.6				1	9ГЗ	66	2	0.71	22.0	24	0.14	0.14	30	235			
							1ДЗ	66	Д2ГД		24.0	28			50				
49	20	4.4				1	8ГЗ	71	2	0.82	24.0	28	1.45	1.45	30	330			
							1ДЗ	81	Д2ГД		25.9	30			50				
							1ОС	71			27.0	32			20				
52	4	1.6				1	9ГЗ	66	2	0.77	23.0	24	0.45	0.45	30	279			
							1ЧШ	66	Д2ГД		26.4	28			10				
52	7	0.6				1	8ГЗ	76	2	0.72	23.0	26	0.16	0.16	30	265			
							1ДЗ	76	Д2ГД		26.0	30			50				
							1ЧШ	76			25.0	30			20				
59	5	1.6				1	8ГЗ	76	2	0.78	24.0	26	0.50	0.50	40	310			
							2ДЗ	76	Д2ГД		25.0	28			60				
Разом																			
		32.7											8.80	8.80					
							ПРИСТИГАЮЧІ НАСАДЖЕННЯ												
36	24	0.4				1	5ГЗ	56	2	0.62	21.0	24	0.09	0.09	30	218			
							2ДЗ	56	Д2ГД		23.5	28			50				
							2КЛГ	56			25.6	34			50				
							1ЛПД	56			24.5	30			30				
Разом																			
		0.4											0.09	0.09					
Разом по господарській секції																			
		33.1											8.89	8.89					
							ГОСПОДАРСЬКА СЕКЦІЯ Ясенова - 35												
							СТИГЛІ НАСАДЖЕННЯ												
4	18	3.2				1	4ЯЗ	86	1	0.70	28.0	34	0.96	0.96	50	300			
							3ГЗ	86	С2ГД		22.5	26			30				
							2ДЗ	86			24.5	32			50				
							1КЛГ	86			25.0	30			40				
Разом																			
		3.2											0.96	0.96					
							ПРИСТИГАЮЧІ НАСАДЖЕННЯ												
36	26	0.9				1	10ЯЗ	76	1А Д2ГД	0.56	29.5	34	0.28	0.28	60	310			
Разом																			
		0.9											0.28	0.28					
Разом по господарській секції																			
		4.1											1.24	1.24					

Аркуш 5

Філія "Коростишівське лісове господарство" ДП "Ліси України"
Ружинське лісництво

Квартал	Виділ, підвиділ	Площа, га	Проектується: Рік рубки (п'ятиріччя)	Проектується: Спосіб лісовідновлення	Проектується: РТК	Ярус	Склад насадження	Вік, років	Клас бонітету, тип лісу (ТЛУ)	Повнота	Висота, м	Діаметр, см	Запас на виділі, тис. куб.м	Запас, що вирубується тис. куб.м	%% ділових дерев	Запас на 1 га, куб.м	Схил: Експозиція	Схил: Крутизна	Додаткові відомості: наявність підросту, інформація про підсочку, відвід в рубку
							ГОСПОДАРСЬКА СЕКЦІЯ Кленова - 38												
							ПРИСТИГАЮЧІ НАСАДЖЕННЯ												
8	12	2.0				1	9КЛГ	76	1А	0.73	27.0	34	0.73	0.73	50	364			
							1ОС	76	Д2ГД		29.0	34			30				
Разом																			
		2.0											0.73	0.73					
Разом по господарській секції																			
		2.0											0.73	0.73					
							ГОСПОДАРСЬКА СЕКЦІЯ В'язова - 41												
							ПРИСТИГАЮЧІ НАСАДЖЕННЯ												
12	17	0.5				1	6БРС	33	1	0.70	17.2	20	0.08	0.08		168			
							3ОС	33	Д2ГД		18.0	22							
							1ЯЗ	33			18.5	20							
45	16	0.5				1	6БРС	32	1А	0.71	18.5	22	0.08	0.08		160			
							2БХА	32	С2ГД		19.5	26							
							1ЛПД	32			16.0	16							
							1ГЗ	32			14.5	16							
51	2	0.5				1	4БРС	35	1	0.40	13.5	14	0.04	0.04	20	81			
							2ГЗ	65	Д2ГД		21.0	24			30				
							2ЧШ	65			21.0	34			10				
							1ДЗ	65			22.0	28			50				
							1БРС	65			22.0	26			30				
Разом																			
		1.5											0.20	0.20					
Разом по господарській секції																			
		1.5											0.20	0.20					
							ГОСПОДАРСЬКА СЕКЦІЯ Березова - 47												
							СТИГЛІ НАСАДЖЕННЯ												
3	5	0.6				1	10БП	66	1А	0.62	26.0	30	0.13	0.13	40	220			
									Д2ГД										
3	12	1.6				1	10БП	66	1А	0.68	25.0	30	0.37	0.37	40	230			
									С2ГД										
Разом																			
		2.2											0.50	0.50					
Разом по господарській секції																			
		2.2											0.50	0.50					
							ГОСПОДАРСЬКА СЕКЦІЯ Березова в надмірно зволож. лісорослинних умовах - 49												
							СТИГЛІ НАСАДЖЕННЯ												
63	6	1.5				1	10БП	65	1А	0.42	25.0	38	0.21	0.21	30	140			
									Д4ВЛЧ										
Разом																			
		1.5											0.21	0.21					

Аркуш 6

Філія "Коростишівське лісове господарство" ДП "Ліси України"
Ружинське лісництво

Квартал	Виділ, підвиділ	Площа, га	Проектується: Рік рубки (п'ятиріччя)	Проектується: Спосіб лісовідновлення	Проектується: Р Т К	Ярус	Склад насадження	Вік, років	Клас бонітету, тип лісу (ТЛУ)	Повнота	Висота, м	Діаметр, см	Запас на виділі, тис. куб.м	Запас, що вирубується тис. куб.м	%% ділових дерев	Запас на 1 га, куб.м	Схил: Експозиція	Схил: Крутизна	Додаткові відомості: наявність підросту, інформація про підсочку, відвід в рубку
							ПРИСТИГАЮЧІ НАСАДЖЕННЯ												
11	23	0.9				1	4БП	52	2	0.43	17.0	20	0.09	0.09	40	100			
							4ВРБ	52	Д4ВЛЧ		14.2	16			20				
							2ОС	52			19.0	22			20				
Разом																			
		0.9											0.09	0.09					
Разом по господарській секції																			
		2.4											0.30	0.30					
							ГОСПОДАРСЬКА СЕКЦІЯ Осикова - 50												
							СТИГЛІ НАСАДЖЕННЯ												
9	5	0.6				1	10ОС	51	1А Д3ГД	0.68	26.5	32	0.22	0.22	30	370			
10	18	3.3				1	7ОС	51	1А	0.42	25.5	32	0.69	0.69	30	210			
							2ЯЛЕ	51	Д3ГД		24.0	30			70				
							1БРС	51			21.5	24			30				
Разом																			
		3.9											0.91	0.91					
							ПРИСТИГАЮЧІ НАСАДЖЕННЯ												
1	7	0.7				1	6ОС	35	2	0.51	16.5	24	0.08	0.08		110			
							1КЛГ	35	С2ГД		16.0	16							
							1ЯЗ	35			16.0	20							
							1ДЗ	35			11.5	14							
							1ЧРЗ	35			13.5	16							
8	10	1.8				1	10ОС	34	1А Д2ГД	0.73	20.0	26	0.50	0.50		279			
8	15	2.4				1	8ОС	36	1А	0.73	22.0	28	0.66	0.66	30	275			
							2БРС	36	Д2ГД		19.3	24			30				
58	3	0.6				1	10ОС	40	1 Д2ГД	0.57	19.5	22	0.13	0.13	30	213			
Разом																			
		5.5											1.37	1.37					
Разом по господарській секції																			
		9.4											2.28	2.28					
							ГОСПОДАРСЬКА СЕКЦІЯ Вільхова - 59												
							СТИГЛІ НАСАДЖЕННЯ												
10	22	1.5				1	7ВЛЧ	61	1А	0.71	25.0	28	0.51	0.51	50	340			
							3ТК	61	Д3ГД		27.0	34			20				
63	4	2.0				1	10ВЛЧ	65	2 Д4ВЛЧ	0.52	22.8	30	0.40	0.40	50	198			
63	8	2.5				1	10ВЛЧ	96	2 Д4ВЛЧ	0.57	27.0	32	0.74	0.74	50	295			
Разом																			

Аркуш 7

Філія "Коростишівське лісове господарство" ДП "Ліси України"
Ружинське лісництво

Квартал	Виділ, підвиділ	Площа, га	Проектується: Рік рубки (п'ятиріччя)	Проектується: Спосіб лісовідновлення	Проектується: РТК	Ярус	Склад насадження	Вік, років	Клас бонітету, тип лісу (ТЛУ)	Повнота	Висота, м	Діаметр, см	Запас на виділі, тис. куб.м	Запас, що вирубується тис. куб.м	%% ділових дерев	Запас на 1 га, куб.м	Схил: Експозиція	Схил: Крутизна	Додаткові відомості: наявність підросту, інформація про підсочку, відвід в рубку
		6.0											1.65	1.65					
Разом по господарській секції																			
		6.0											1.65	1.65					
ГОСПОДАРСЬКА СЕКЦІЯ Тополева - 65																			
							СТИГЛІ НАСАДЖЕННЯ												
6	6	0.4				1	10ТБ	64	1Б ДЗГД	0.62	31.0	46	0.17	0.17	30	435			
11	7	0.6				1	10ТБ	66	1Б ДЗГД	0.52	30.0	42	0.21	0.21	30	350			
11	8	0.5				1	10ТК	72	1Б ДЗГД	0.61	30.0	42	0.21	0.21	20	411			
11	17	0.4				1	10ТБ	66	1Б ДЗГД	0.42	26.0	42	0.09	0.09	20	230			
11	22	0.2				1	10ТК	72	1Б ДЗГД	0.25	27.7	42	0.03	0.03	30	152			
60	11	0.5				1	8ВРБ 2ВЛЧ	56 56	1 Д4ВЛЧ	0.32	18.0 21.0	24 28	0.05	0.05	10 40	105			
Разом																			
		2.6											0.76	0.76					
Разом по господарській секції																			
		2.6											0.76	0.76					
Разом по способу рубок																			
		161.8											42.85	42.85					
Разом по господарській частині																			
		161.8											42.85	42.85					
Разом по категорії лісів																			
		161.8											42.85	42.85					
Захисні ліси																			
ГОСПОДАРСЬКА ЧАСТИНА Захисні ліси з обмеженим режимом користування на рівнині - 11																			
СУЦІЛЬНІ РУБКИ - 1																			
ГОСПОДАРСЬКА СЕКЦІЯ Соснова - 2																			
							СТИГЛІ НАСАДЖЕННЯ												
27	10	0.8				1	8СЗ 2КЛГ	101 81	1 С2ГДС	0.56	29.5 23.0	38 26	0.26	0.26	80 30	320			
67	11	1.2				1	8СЗ 1ЯЗ 1БРС	101 101 81	1 С2ГДС	0.44	29.5 29.0 23.0	42 32 26	0.32	0.32	70 50 20	265			
Разом																			
		2.0											0.58	0.58					
ПРИСТИГАЮЧІ НАСАДЖЕННЯ																			

Аркуш 8

Філія "Коростишівське лісове господарство" ДП "Ліси України"
Ружинське лісництво

Квартал	Виділ, підвиділ	Площа, га	Проектується: Рік рубки (п'ятиріччя)	Проектується: Спосіб лісовідновлення	Проектується: РТК	Ярус	Склад насадження	Вік, років	Клас бонітету, тип лісу (ТЛУ)	Повнота	Висота, м	Діаметр, см	Запас на виділі, тис. куб.м	Запас, що вирубується тис. куб.м	%% ділових дерев	Запас на 1 га, куб.м	Схил: Експозиція	Схил: Крутизна	Додаткові відомості: наявність підросту, інформація про підсочку, відвід в рубку
14	4	3.0				1	8СЗ	96	1	0.56	28.5	38	0.90	0.90	75	300			
							2КЛГ	76	С2ГД		22.0	24			40				
14	8	9.7				1	9СЗ	96	1	0.41	28.5	38	2.18	2.18	70	225			
							1ЧШ	46	Д2ГД		17.5	18			20				
15	5	10.7				1	8СЗ	96	1	0.40	27.5	38	2.03	2.03	70	190			
							2ГЗ	66	С2ГД		19.0	20			30				
17	8	2.0				1	10СЗ	96	1	0.51	27.5	38	0.63	0.63	80	315			
									Д2ГД										
18	7	3.1				1	8СЗ	96	1	0.51	29.5	38	0.88	0.88	70	285			
							2ГЗ	96	С2ГД		22.5	24			30				
Разом																			
		28.5											6.62	6.62					
Разом по господарській секції																			
		30.5											7.20	7.20					
ГОСПОДАРСЬКА СЕКЦІЯ Ялина похідна - 14																			
СТИГЛІ НАСАДЖЕННЯ																			
26	41	0.4				1	10ЯЛЕ	71	1А	0.65	29.1	30	0.21	0.21	80	537			
									ДЗГД										
27	12	0.3				1	10ЯЛЕ	64	1Б	0.45	28.5	32	0.11	0.11	80	356			
									ДЗГД										
Разом																			
		0.7											0.32	0.32					
Разом по господарській секції																			
		0.7											0.32	0.32					
ГОСПОДАРСЬКА СЕКЦІЯ Дубова низькостовбурна - 23																			
СТИГЛІ НАСАДЖЕННЯ																			
25	31	0.7				1	10ДЗ	111	3	0.50	22.5	38	0.12	0.12	40	170			
									С2ГД										
Разом																			
		0.7											0.12	0.12					
Разом по господарській секції																			
		0.7											0.12	0.12					
ГОСПОДАРСЬКА СЕКЦІЯ Грабова - 29																			
СТИГЛІ НАСАДЖЕННЯ																			
65	13	2.3				1	6ГЗ	91	2	0.70	23.5	28	0.61	0.61	30	265			
							1ДЗ	91	Д2ГД		24.5	30			50				
							2ЛПД	91			24.5	30			30				
							1АКБ	91			24.5	32			10				
66	1	3.2				1	10ГЗ	71	1	0.72	24.0	28	0.89	0.89	30	278			
									Д2ГД										
66	2	4.0				1	9ГЗ	86	2	0.81	23.5	28	1.22	1.22	40	305			
							1ЧШ	86	Д2ГД		24.8	26			20				

Аркуш 9

Філія "Коростишівське лісове господарство" ДП "Ліси України"
Ружинське лісництво

Квартал	Виділ, підвиділ	Площа, га	Проектується: Рік рубки (п'ятиріччя)	Проектується: Спосіб лісовідновлення	Проектується: РТК	Ярус	Склад насадження	Вік, років	Клас бонітету, тип лісу (ТЛУ)	Повнота	Висота, м	Діаметр, см	Запас на виділі, тис. куб.м	Запас, що вирубується тис. куб.м	%% ділових дерев	Запас на 1 га, куб.м	Схил: Експозиція	Схил: Крутизна	Додаткові відомості: наявність підросту, інформація про підсочку, відвід в рубку
66	7	1.9				1	6ГЗ	86	2	0.72	21.5	26	0.47	0.47	30	245			
							2ЯЗ	86	Д2ГД		29.0	42			50				
							2АКБ	86			25.5	32			20				
67	10	1.0				1	4ГЗ	91	3	0.67	22.5	26	0.26	0.26	30	258			
							3КЛГ	91	Д2ГД		25.0	32			40				
							2ЛПД	91			24.5	32			30				
							1ДЗ	91			25.5	30			50				
Разом																			
		12.4											3.45	3.45					
							ПРИСТИГАЮЧІ НАСАДЖЕННЯ												
29	13	0.3				1	10ГЗ	59	2	0.70	20.0	22	0.06	0.06	30	190			
									Д2ГД										
68	17	1.4				1	6ГЗ	55	2	0.67	21.0	24	0.31	0.31	30	220			
							3ГЗ	85	Д2ГД		23.5	30			30				
							1ДЗ	85			26.5	34			60				
Разом																			
		1.7											0.37	0.37					
Разом по господарській секції																			
		14.1											3.82	3.82					
							ГОСПОДАРСЬКА СЕКЦІЯ Ясенова - 35												
							СТИГЛІ НАСАДЖЕННЯ												
15	7	3.4				1	6ЯЗ	86	1	0.62	28.0	38	0.99	0.99	50	290			
							2ДЗ	86	Д2ГД		24.5	30			50				
							2КЛГ	86			24.0	28			40				
27	38	2.5				1	10ЯЗ	86	1А	0.41	30.0	38	0.59	0.59	50	235			
									Д2ГД										
30	10	3.6				1	8ЯЗ	96	1	0.71	28.0	32	1.12	1.12	50	310			
							1ДЗ	96	Д2ГД		24.5	28			50				
							1ГЗ	56			17.0	18			30				
30	18	0.5				1	10ЯЗ	106	1	0.41	30.0	38	0.12	0.12	50	235			
									Д2ГД										
30	20	1.5				1	6ЯЗ	81	1А	0.76	28.0	32	0.47	0.47	50	315			
							2ДЗ	81	Д2ГД		23.5	26			50				
							1ГЗ	61			18.0	20			30				
							1КЛГ	61			21.5	22			30				
30	23	1.1				1	10ЯЗ	86	1	0.66	28.0	32	0.38	0.38	50	345	З	10	
									Д3ГД										
31	13	1.0				1	10ЯЗ	103	1	0.31	28.0	34	0.16	0.16	50	160			
									Д2ГД										
31	22	4.1				1	9ЯЗ	91	1	0.50	28.0	38	0.92	0.92	50	225			
							1ГЗ	71	Д2ГД		17.5	20			30				
31	23	0.4				1	10ЯЗ	101	1	0.25	28.0	34	0.05	0.05	50	130			
									Д2ГД										
Разом																			
		18.1											4.80	4.80					

Аркуш 10

Філія "Коростишівське лісове господарство" ДП "Ліси України"
Ружинське лісництво

Квартал	Виділ, підвиділ	Площа, га	Проектується: Рік рубки (п'ятиріччя)	Проектується: Спосіб лісовідновлення	Проектується: РТК	Ярус	Склад насадження	Вік, років	Клас бонітету, тип лісу (ТЛУ)	Повнота	Висота, м	Діаметр, см	Запас на виділі, тис. куб.м	Запас, що вирубується тис. куб.м	%% ділових дерев	Запас на 1 га, куб.м	Схил: Експозиція	Схил: Крутизна	Додаткові відомості: наявність підросту, інформація про підсочку, відвід в рубку
Разом по господарській секції		18.1											4.80	4.80					
ГОСПОДАРСЬКА СЕКЦІЯ В'язова - 41																			
СТИГЛІ НАСАДЖЕННЯ																			
14	9	0.3				1	8БРС	86	2	0.52	24.0	30	0.06	0.06	30	200			
							2БП	86	Д3ГД		26.7	38			40				
26	10	1.7				1	6БРС	71	2	0.51	23.0	28	0.30	0.30	10	175			
							2ДЗ	71	Д2ГД		22.0	28			50				
							2АКБ	71			23.8	30			20				
26	10.1	0.2				1	6БРС	71	2	0.51	22.6	26	0.03	0.03	5	169			
							2ДЗ	71	Д2ГД		21.6	26			20				
							2АКБ	71			23.3	28			5				
65	4	1.4				1	6БРС	51	1	0.51	22.6	26	0.25	0.25	30	176			
							1КЛГ	61	Д2ГД		23.5	28			40				
							1ДЗ	61			21.0	24			50				
							1ЛПД	61			19.0	22			30				
							1ЯЗ	61			26.8	34			50				
65	6	1.8				1	4БРС	51	1	0.67	22.6	26	0.44	0.44	30	242			
							2ЛПД	61	Д2ГД		23.4	26			30				
							1КЛГ	61			22.5	26			30				
							1АКБ	61			23.0	26			30				
							1ЯЗ	61			29.0	34			50				
							1ЧШ	61			23.4	30			20				
65	7	0.7				1	8БРС	61	2	0.50	21.5	26	0.12	0.12	20	165			
							1ЧШ	61	Д2ГД		23.4	28			20				
							1ЯЗ	61			26.8	32			50				
65	9	1.7				1	9БРС	47	2	0.41	19.5	22	0.19	0.19	20	109			
							1ЯЗ	47	Д2ГД		22.0	24			50				
65	10	4.4				1	10БРС	43	1	0.51	21.0	24	0.66	0.66	30	151			
									Д2ГД										
65	11	1.9				1	9БРС	46	2	0.41	19.5	24	0.21	0.21	30	109			
							1ЯЗ	46	Д2ГД		22.0	22			50				
68	5	4.6				1	7БРС	51	2	0.31	19.5	22	0.39	0.39	30	85			
							2ЛПД	51	Д2ГД		18.5	20			30				
							1ДЗ	51			21.5	22			50				
Разом		18.7											2.65	2.65					
ПРИСТИГАЮЧІ НАСАДЖЕННЯ																			
65	23	2.2				1	9БРС	34	1	0.69	17.0	18	0.31	0.31		142			
							1БХА	34	Д2ГД		18.5	22							
Разом		2.2											0.31	0.31					
Разом по господарській секції		20.9											2.96	2.96					

Аркуш 11

Філія "Коростишівське лісове господарство" ДП "Ліси України"
Ружинське лісництво

Квартал	Виділ, підвиділ	Площа, га	Проектується: Рік рубки (п'ятиріччя)	Проектується: Спосіб лісовідновлення	Проектується: РТК	Ярус	Склад насадження	Вік, років	Клас бонітету, тип лісу (ТЛУ)	Повнота	Висота, м	Діаметр, см	Запас на виділі, тис. куб.м	Запас, що вирубується тис. куб.м	%% ділових дерев	Запас на 1 га, куб.м	Схил: Експозиція	Схил: Крутизна	Додаткові відомості: наявність підросту, інформація про підсочку, відвід в рубку
							ГОСПОДАРСЬКА СЕКЦІЯ Березова - 47												
							СТИГЛІ НАСАДЖЕННЯ												
26	22	0.5				1	8БП	66	1А	0.67	27.0	30	0.12	0.12	40	230			
							1ЛПД	66	Д2ГД		19.0	20			20				
							1БРС	66			19.0	20			20				
26	27	2.3				1	4БП	76	1А	0.63	28.0	38	0.55	0.55	50	240			
							3КЛГ	76	Д2ГД		24.0	28			40				
							1АКБ	76			24.5	30			30				
							1БХА	76			27.0	34			30				
							1ГЗ	76			23.0	26			30				
27	31	1.0				1	7БП	89	1	0.66	28.8	38	0.29	0.29	40	288			
							2ОС	79	Д2ГД		28.0	38			20				
							1ДЗ	89			26.5	32			50				
65	25	4.0				1	8БП	71	1А	0.78	28.0	34	1.12	1.12	50	280			
							1АКБ	71	Д2ГД		26.0	32			20				
							1КЛГ	71			19.0	20			30				
Разом																			
		7.8											2.08	2.08					
Разом по господарській секції																			
		7.8											2.08	2.08					
							ГОСПОДАРСЬКА СЕКЦІЯ Осикова - 50												
							СТИГЛІ НАСАДЖЕННЯ												
27	23	0.7				1	10ОС	64	1А	0.35	29.0	48	0.15	0.15	20	215			
									Д3ГД										
Разом																			
		0.7											0.15	0.15					
Разом по господарській секції																			
		0.7											0.15	0.15					
							ГОСПОДАРСЬКА СЕКЦІЯ Вільхова - 59												
							СТИГЛІ НАСАДЖЕННЯ												
25	1	1.5				1	10ВЛЧ	74	1	0.52	25.5	34	0.37	0.37	50	245			
									Д4ВЛЧ										
26	1	1.5				1	10ВЛЧ	91	1	0.67	26.2	30	0.50	0.50	50	331			
									Д5ВЛЧ										
26	20	0.3				1	10ВЛЧ	86	1	0.68	26.5	30	0.10	0.10	60	340			
									Д4ВЛЧ										
27	5	0.8				1	7ВЛЧ	71	1	0.61	26.5	32	0.23	0.23	50	290			
							2ОС	71	Д5ВЛЧ		24.0	30			20				
							1БП	71			24.0	26			30				
64	1	0.5				1	10ВЛЧ	76	1	0.68	26.5	30	0.17	0.17	50	340			
									Д4ВЛЧ										
64	23	0.4				1	10ВЛЧ	81	1	0.71	24.5	28	0.12	0.12	60	305			
									Д4ВЛЧ										

Аркуш 12

Філія "Коростишівське лісове господарство" ДП "Ліси України"
Ружинське лісництво

Квартал	Виділ, підвиділ	Площа, га	Проектується: Рік рубки (п'ятиріччя)	Проектується: Спосіб лісовідновлення	Проектується: РТК	Ярус	Склад насадження	Вік, років	Клас бонітету, тип лісу (ТЛУ)	Повнота	Висота, м	Діаметр, см	Запас на виділі, тис. куб.м	Запас, що вирубується тис. куб.м	%% ділових дерев	Запас на 1 га, куб.м	Схил: Експозиція	Схил: Крутизна	Додаткові відомості: наявність підросту, інформація про підсочку, відвід в рубку
Разом																			
		5.0											1.49	1.49					
							ПРИСТИГАЮЧІ НАСАДЖЕННЯ												
25	25	0.8				1	10ВЛЧ	59	1 Д4ВЛЧ	0.41	24.0	30	0.14	0.14	50	169			
25	26	1.3				1	10ВЛЧ	60	1 Д4ВЛЧ	0.62	25.0	30	0.36	0.36	50	280			
26	5	2.6				1	10ВЛЧ	55	2 Д5ВЛЧ	0.60	20.0	24	0.47	0.47	50	180			
Разом																			
		4.7											0.97	0.97					
Разом по господарській секції																			
		9.7											2.46	2.46					
							ГОСПОДАРСЬКА СЕКЦІЯ Тополева - 65												
							СТИГЛІ НАСАДЖЕННЯ												
65	19	0.6				1	10ТБ	76	1Б Д3ГД	0.52	33.0	68	0.24	0.24	20	400			
66	13	0.4				1	5ТБ	71	1Б	0.62	32.0	50	0.18	0.18	40	440			
							5ОС	71	Д3ГД		32.0	50			30				
69	6	0.9				1	9ТК	66	1Б	0.57	33.0	64	0.37	0.37	30	415			
							1ЯЗ	66	Д3ГД		28.5	32			50				
Разом																			
		1.9											0.79	0.79					
Разом по господарській секції																			
		1.9											0.79	0.79					
Разом по способу рубок																			
		105.1											24.70	24.70					
Разом по господарській частині																			
		105.1											24.70	24.70					
Разом по категорії лісів																			
		105.1											24.70	24.70					
							Експлуатаційні ліси												
							ГОСПОДАРСЬКА ЧАСТИНА Експлуатаційні ліси на рівнині - 13												
							СУЦІЛЬНІ РУБКИ - 1												
							ГОСПОДАРСЬКА СЕКЦІЯ Дубова високостовбурна - 21												
							СТИГЛІ НАСАДЖЕННЯ												
19	4	7.2				1	5ДЗ	111	2 Д2ГД	0.71	27.5	38	2.30	2.30	50	320			
							3ЛПД	81			26.0	30			30				
							2ГЗ	81			24.0	28			30				
19	15	0.9				1	5ДЗ	116	2	0.71	27.5	38	0.28	0.28	60	315			

Аркуш 13

Філія "Коростишівське лісове господарство" ДП "Ліси України"
Ружинське лісництво

Квартал	Виділ, підвиділ	Площа, га	Проектується: Рік рубки (п'ятиріччя)	Проектується: Спосіб лісовідновлення	Проектується: РТК	Ярус	Склад насадження	Вік, років	Клас бонітету, тип лісу (ТЛУ)	Повнота	Висота, м	Діаметр, см	Запас на виділі, тис. куб.м	Запас, що вирубується тис. куб.м	%% ділових дерев	Запас на 1 га, куб.м	Схил: Експозиція	Схил: Крутизна	Додаткові відомості: наявність підросту, інформація про підсочку, відвід в рубку
							4ЛПД	106	Д2ГД		25.5	34			30				
							1ГЗ	86			20.5	24			20				
19	17	2.8				1	6ДЗ	116	2	0.70	27.5	32	0.88	0.88	50	315			
							3ЛПД	106	Д2ГД		25.5	34			30				
							1ГЗ	86			20.5	20			20				
19	19	2.0				1	5ДЗ	119	1	0.81	28.5	42	0.75	0.75	40	375			
							3ЛПД	109	Д2ГД		26.5	34			5				
							2ГЗ	89			22.5	26			5				
19	23	3.7				1	7ДЗ	116	2	0.82	26.5	38	1.31	1.31	50	355			
							2ГЗ	106	С2ГД		22.5	24			30				
							1ЛПД	106			24.5	28			30				
20	3	5.3				1	5ДЗ	116	2	0.81	26.5	32	1.83	1.83	50	345			
							4ГЗ	86	С2ГД		23.5	28			30				
							1ЛПД	56			26.5	32			30				
21	2	6.5				1	7ДЗ	111	2	0.80	27.0	32	2.34	2.34	50	360			
							2ГЗ	111	С2ГД		23.0	24			30				
							1ЛПД	111			24.0	30			30				
24	4	1.3				1	8ДЗ	101	2	0.65	26.5	38	0.36	0.36	50	275			
							2ГЗ	91	Д2ГД		19.5	26			20				
Разом																			
		29.7											10.05	10.05					
							ПРИСТИГАЮЧІ НАСАДЖЕННЯ												
22	15	3.1				1	4ДЗ	96	1	0.71	26.5	38	0.91	0.91	50	294			
							6ГЗ	76	С2ГД		24.0	28			30				
22	17	1.5				1	3ДЗ	96	2	0.62	25.5	32	0.34	0.34	50	225			
							3КЛГ	96	С2ГД		23.5	28			40				
							2ГЗ	76			20.6	24			20				
							1БП	96			27.5	38			20				
							1БРС	96			22.5	30			20				
22	18	1.5				1	3ДЗ	100	1	0.60	27.5	38	0.38	0.38	50	255			
							1ВЛЧ	100	С3ГД		25.0	30			40				
							3КЛГ	100			25.6	34			40				
							2ГЗ	100			21.5	26			20				
							1БРС	100			24.5	32			20				
Разом																			
		6.1											1.63	1.63					
Разом по господарській секції																			
		35.8											11.68	11.68					
							ГОСПОДАРСЬКА СЕКЦІЯ Грабова - 30												
							СТИГЛІ НАСАДЖЕННЯ												
19	10	5.5				1	5ГЗ	71	2	0.79	22.0	24	1.57	1.57	30	285			
							2ДЗ	71	Д2ГД		24.0	28			50				
							2ЛПД	71			24.0	28			30				
							1КЛГ	71			23.0	26			40				
20	6	0.6				1	8ГЗ	76	2	0.81	23.0	26	0.18	0.18	30	295			

Аркуш 14

Філія "Коростишівське лісове господарство" ДП "Ліси України"
Ружинське лісництво

Квартал	Виділ, підвиділ	Площа, га	Проектується: Рік рубки (п'ятиріччя)	Проектується: Спосіб лісовідновлення	Проектується: РТК	Ярус	Склад насадження	Вік, років	Клас бонітету, тип лісу (ТЛУ)	Повнота	Висота, м	Діаметр, см	Запас на виділі, тис. куб.м	Запас, що вирубується тис. куб.м	%% ділових дерев	Запас на 1 га, куб.м	Схил: Експозиція	Схил: Крутизна	Додаткові відомості: наявність підросту, інформація про підсочку, відвід в рубку
							1ЛПД	76	С2ГД		24.0	26			30				
							1ДЗ	76			25.0	30			50				
20	8	3.9				1	7ГЗ	51	2	0.74	19.0	20	0.76	0.76	30	195			
							1БП	51	С2ГД		24.5	30			40				
							1ДЗ	51			21.5	22			50				
							1КЛГ	51			21.5	22			40				
20	11	1.6				1	8ГЗ	91	2	0.82	23.5	28	0.50	0.50	30	315			
							2ДЗ	91	С2ГД		26.5	34			50				
22	14	2.7				1	6ГЗ	76	2	0.80	23.0	26	0.80	0.80	30	295			
							2БП	76	С2ГД		27.0	34			40				
							1ДЗ	76			26.0	30			50				
							1КЛГ	76			25.0	30			50				
24	13	0.7				1	10ГЗ	91	2	0.71	24.5	28	0.20	0.20	30	285			
									С2ГД										
Разом																			
		15.0											4.01	4.01					
									ПРИСТИГАЮЧІ НАСАДЖЕННЯ										
19	22	0.8				1	6ГЗ	48	3	0.77	17.0	18	0.15	0.15	30	182			
							3ДЗ	48	С2ГД		19.5	22			50				
							1БП	48			23.5	28			40				
Разом																			
		0.8											0.15	0.15					
Разом по господарській секції																			
		15.8											4.16	4.16					
									ГОСПОДАРСЬКА СЕКЦІЯ Березова - 47										
									СТИГЛІ НАСАДЖЕННЯ										
22	12	2.4				1	8БП	81	1А	0.72	28.0	34	0.61	0.61	45	256			
							1ГЗ	81	С2ГД		18.5	18			20				
							1КЛГ	81			21.0	22			40				
Разом																			
		2.4											0.61	0.61					
Разом по господарській секції																			
		2.4											0.61	0.61					
									ГОСПОДАРСЬКА СЕКЦІЯ Вільхова - 60										
									ПРИСТИГАЮЧІ НАСАДЖЕННЯ										
22	19	0.9				1	10ВЛЧ	54	1А	0.73	23.0	28	0.25	0.25	50	280			
									Д4ВЛЧ										
24	10	2.6				1	10ВЛЧ	56	1А	0.77	24.0	28	0.83	0.83	50	320			
									Д4ВЛЧ										
24	17	2.3				1	10ВЛЧ	56	1А	0.67	24.0	28	0.64	0.64	50	280			
									Д4ВЛЧ										
Разом																			
		5.8											1.72	1.72					

Аркуш 15

Філія "Коростишівське лісове господарство" ДП "Ліси України"
Ружинське лісництво

Квартал	Виділ, підвиділ	Площа, га	Проектується			Ярус	Склад насадження	Вік, років	Клас бонітету, тип лісу (ТЛУ)	Повнота	Висота, м	Діаметр, см	Запас на виділі, тис. куб.м	Запас, що вирубується тис. куб.м	%% ділових дерев	Запас на 1 га, куб.м	Схил		Додаткові відомості: наявність підросту, інформація про підсочку, відвід в рубку
			Рік рубки (п'ятиріччя)	Спосіб лісовідновлення	РТК												Експозиція	Крутизна	
Разом по господарській секції																			
	5.8												1.72	1.72					
Разом по способу рубок																			
	59.8												18.17	18.17					
Разом по господарській частині																			
	59.8												18.17	18.17					
Разом по категорії лісів																			
	59.8												18.17	18.17					
Усього																			
	326.7												85.72	85.72					

Аркуш 1

ФОНД РУБОК ГОЛОВНОГО КОРИСТУВАННЯ на період з 2024 по 2033 рік

Філія "Коростишівське лісове господарство" ДП "Ліси України"

Смолівське лісництво

Квартал	Виділ, підвиділ	Площа, га	Проектується			Ярус	Склад насадження	Вік, років	Клас бонітету, тип лісу (ТЛУ)	Повнота	Висота, м	Діаметр, см	Запас на виділі, тис. куб.м	Запас, що вирубується тис. куб.м	%% ділових дерев	Запас на 1 га, куб.м	Схил		Додаткові відомості: наявність підросту, інформація про підсочку, відвід в рубку
			Рік рубки (п'ятиріччя)	Спосіб лісовідновлення	РТК												Експозиція	Крутизна	
							Захисні ліси												
ГОСПОДАРСЬКА ЧАСТИНА Захисні ліси з обмеженим режимом користування на рівнині - 11																			
СУЦІЛЬНІ РУБКИ - 1																			
ГОСПОДАРСЬКА СЕКЦІЯ Соснова - 2																			
							СТИГЛІ НАСАДЖЕННЯ												
1	9	1.9				1	9СЗ	156	1	0.40	32.4	64	0.55	0.55	70	289			
							1ДЗ	156	В2ДС		29.5	48			40				
2	14	1.3				1	10СЗ	101	1А С2ГДС	0.52	31.0	48	0.49	0.49	75	375			
2	20	0.2				1	10СЗ	101	1А С2ГДС	0.51	31.0	48	0.07	0.07	70	365			
3	9	0.6				1	10СЗ	101	1 В2ДС	0.52	30.0	44	0.21	0.21	70	355			
3	10	2.0				1	10СЗ	101	1А С2ГДС	0.55	31.0	48	0.79	0.79	70	395			
3	12	0.5				1	10СЗ	101	1 С3ГДС	0.41	30.0	44	0.14	0.14	70	280			
3	19	0.4				1	10СЗ	101	1А В2ДС	0.57	31.0	48	0.16	0.16	70	405			
4	3	6.3				1	10СЗ	101	1А С2ГДС	0.61	33.0	44	2.96	2.96	75	470			
4	5	0.3				1	10СЗ	106	1А С3ГДС	0.50	32.0	48	0.11	0.11	75	375			
4	9	1.5				1	10СЗ	101	1 С2ГДС	0.60	30.5	38	0.63	0.63	70	420			
4	14	2.5				1	10СЗ	101	1А С2ГДС	0.54	32.5	48	1.03	1.03	75	410			
5	8	2.6				1	10СЗ	101	1А С2ГДС	0.66	32.5	42	1.30	1.30	70	500			
12	15	0.6				1	10СЗ	101	1А В2ДС	0.52	31.0	44	0.23	0.23	70	375			
14	16.3	0.7				1	10СЗ	106	1 С2ГДС	0.55	29.1	40	0.25	0.25	75	364			
17	4	2.3				1	10СЗ	104	1 В2ДС	0.35	28.5	38	0.52	0.52	60	228			
17	8	7.8				1	10СЗ	101	1А С2ГДС	0.71	31.0	38	3.98	3.98	75	510			
17	10	6.3				1	10СЗ	101	1 В2ДС	0.62	30.0	38	2.70	2.70	75	429			
23	6	3.7				1	10СЗ	105	1 С2ГДС	0.56	30.0	38	1.42	1.42	70	385			
24	4	1.7				1	10СЗ	111	1 С2ГДС	0.61	30.5	42	0.73	0.73	70	430			
26	23	1.6				1	8СЗ	101	1	0.64	29.0	38	0.62	0.62	70	385			
							2ДЗ	101	В3ДС		25.5	26			40				
31	4	2.9				1	8СЗ	102	1	0.64	30.5	38	1.19	1.19	70	410			
							2ДЗ	102	С3ГДС		27.5	30			50				

Аркуш 2

Філія "Коростишівське лісове господарство" ДП "Ліси України"
Смолівське лісництво

Квартал	Виділ, підвиділ	Площа, га	Проектується: Рік рубки (п'ятиріччя)	Проектується: Спосіб лісовідновлення	Проектується: РТК	Ярус	Склад насадження	Вік, років	Клас бонітету, тип лісу (ТЛУ)	Повнота	Висота, м	Діаметр, см	Запас на виділі, тис. куб.м	Запас, що вирубується тис. куб.м	%% ділових дерев	Запас на 1 га, куб.м	Схил: Експозиція	Схил: Крутизна	Додаткові відомості: наявність підросту, інформація про підсочку, відвід в рубку
31	6	3.4				1	7СЗ	111	2	0.40	26.3	34	0.63	0.63	70	186			
							2ДЗ	91	С3ГДС		23.3	26			50				
							1ВЛЧ	71			19.3	22			30				
31	10	1.9				1	6СЗ	111	2	0.25	24.3	34	0.18	0.18	70	93			Відведено в рубку на 2021 рік
							2ДЗ	91	С3ГДС		22.3	26			50				
							2БП	65			19.6	22			10				
31	10.1	0.8				1	8СЗ	111	2	0.31	24.3	34	0.11	0.11	70	143			
							2ДЗ	91	С3ГДС		22.3	26			50				
31	12	0.9				1	8СЗ	111	2	0.31	26.3	34	0.14	0.14	70	156			
							2ДЗ	81	С3ГДС		20.3	22			50				
32	6	13.7				1	8СЗ	106	1	0.45	28.3	42	3.64	3.64	75	266			
							2ДЗ	106	В3ДС		25.3	32			40				
32	6.2	8.0				1	8СЗ	106	1	0.45	28.3	42	2.13	2.13	70	266			
							2ДЗ	106	В3ДС		25.3	32			40				
33	1	0.9				1	7СЗ	105	1	0.65	29.0	40	0.35	0.35	75	390			
							3ДЗ	105	С3ГДС		27.0	32			40				
33	1.1	1.0				1	7СЗ	108	1	0.63	29.3	42	0.37	0.37	75	369			
							3ДЗ	108	С3ГДС		27.3	32			40				
33	1.2	0.8				1	7СЗ	108	1	0.63	29.3	42	0.30	0.30	75	369			
							3ДЗ	108	С3ГДС		27.3	32			40				
33	3	2.5				1	8СЗ	105	1	0.66	31.0	46	1.06	1.06	75	425			
							2ДЗ	105	С3ГДС		27.5	34			40				
33	7	1.5				1	8СЗ	106	1	0.62	31.0	42	0.61	0.61	75	405			
							2ДЗ	86	С2ГДС		27.6	30			40				
33	7.4	1.5				1	7СЗ	106	1	0.41	29.2	42	0.32	0.32	75	214			
							3ДЗ	86	С2ГДС		23.2	32			40				
Разом		84.6											29.92	29.92					
							ПРИСТИГАЮЧІ НАСАДЖЕННЯ												
4	7	6.3				1	10СЗ	96	1А С2ГДС	0.42	32.0	44	1.95	1.95	75	310			
5	10	4.0				1	10СЗ	96	1А С2ГДС	0.60	33.0	44	1.84	1.84	75	460			
5	16	1.3				1	10СЗ	96	1А С3ГДС	0.62	32.0	44	0.60	0.60	75	460			
8	7	10.0				1	7СЗ	95	1А	0.75	31.0	38	4.65	4.65	70	465			
							3ДЗ	95	С2ГДС		26.5	32			45				
12	2	0.5				1	10СЗ	95	1 В3ДС	0.58	30.0	38	0.20	0.20	70	400			
12	5	29.3				1	9СЗ	96	1А	0.64	31.0	38	12.45	12.45	70	425			
							1ДЗ	96	В3ДС		24.5	32			40				
14	17	4.5				1	9СЗ	96	1	0.66	30.0	44	1.96	1.96	75	436			
							1ДЗ	96	С2ГДС		27.5	34			40				
15	5	17.7				1	10СЗ	96	1 В3ДС	0.65	29.0	34	7.61	7.61	75	430			
15	6	1.0				1	10СЗ	96	1 В3ДС	0.33	29.0	34	0.22	0.22	70	215			

Аркуш 3

Філія "Коростишівське лісове господарство" ДП "Ліси України"
Смолівське лісництво

Квартал	Виділ, підвиділ	Площа, га	Проектується: Рік рубки (п'ятиріччя)	Проектується: Спосіб лісовідновлення	Проектується: РТК	Ярус	Склад насадження	Вік, років	Клас бонітету, тип лісу (ТЛУ)	Повнота	Висота, м	Діаметр, см	Запас на виділі, тис. куб.м	Запас, що вирубується тис. куб.м	%% ділових дерев	Запас на 1 га, куб.м	Схил: Експозиція	Схил: Крутизна	Додаткові відомості: наявність підросту, інформація про підсочку, відвід в рубку
15	13	0.5				1	10СЗ	96	1 ВЗДС	0.61	28.0	34	0.19	0.19	70	385			
15	20	15.5				1	8СЗ	96	1А	0.61	31.0	38	6.12	6.12	70	395			
							2ДЗ	96	ВЗДС		26.5	30			45				
17	24	2.0				1	9СЗ	96	1А	0.56	31.0	34	0.75	0.75	70	375			
							1БП	96	В2ДС		29.5	38			40				
24	7	3.5				1	10СЗ	96	1 С2ГДС	0.37	30.0	38	0.89	0.89	70	255			
27	7	4.8				1	9СЗ	96	1	0.52	30.0	38	1.64	1.64	70	341			
							1ДЗ	96	С2ГДС		27.5	34			40				
29	2	2.4				1	10СЗ	96	1 В2ДС	0.63	30.0	38	1.03	1.03	75	430			
29	5	3.1				1	10СЗ	96	1А С2ГДС	0.56	31.0	38	1.23	1.23	70	397			
29	6	0.9				1	10СЗ	96	1 В2ДС	0.66	30.0	38	0.41	0.41	70	450			
29	16	0.8				1	10СЗ	96	1А ВЗДС	0.67	30.7	42	0.38	0.38	70	474			
29	17	0.5				1	10СЗ	96	1 ВЗДС	0.70	28.5	34	0.23	0.23	75	450			
30	6	6.0				1	8СЗ	96	1А	0.63	31.0	44	2.31	2.31	70	385			
							1ДЗ	96	С2ГДС		24.5	30			45				
							1БП	96			28.5	30			40				
31	14	2.0				1	9СЗ	96	1	0.67	29.5	36	0.86	0.86	70	430			
							1ДЗ	96	С2ГДС		26.5	28			60				
31	18	1.2				1	7СЗ	96	1	0.61	30.0	36	0.42	0.42	70	350			
							3ДЗ	96	С2ГДС		25.5	30			50				
31	22	1.3				1	9СЗ	96	1	0.49	30.0	36	0.42	0.42	70	320			
							1ДЗ	96	С3ГДС		26.5	30			40				
32	4	1.8				1	10СЗ	96	1 ВЗДС	0.65	29.0	38	0.77	0.77	75	429			
32	12	1.2				1	8СЗ	100	1	0.72	27.0	32	0.44	0.44	75	370			
							2БП	100	ВЗДС		24.5	26			30				
Разом																			
		122.1											49.57	49.57					
Разом по господарській секції																			
		206.7											79.49	79.49					
ГОСПОДАРСЬКА СЕКЦІЯ Соснова в надмірно зволож. лісорослинних умовах - 11																			
ПРИСТИГАЮЧІ НАСАДЖЕННЯ																			
12	3	4.9				1	10СЗ	96	2 В4ДС	0.67	26.0	34	1.89	1.89	70	385			
Разом																			
		4.9											1.89	1.89					
Разом по господарській секції																			
		4.9											1.89	1.89					

Аркуш 4

Філія "Коростишівське лісове господарство" ДП "Ліси України"
Смолівське лісництво

Квартал	Виділ, підвиділ	Площа, га	Проектується: Рік рубки (п'ятиріччя)	Проектується: Спосіб лісовідновлення	Проектується: РТК	Ярус	Склад насадження	Вік, років	Клас бонітету, тип лісу (ТЛУ)	Повнота	Висота, м	Діаметр, см	Запас на виділі, тис. куб.м	Запас, що вирубується тис. куб.м	%% ділових дерев	Запас на 1 га, куб.м	Схил: Експозиція	Схил: Крутизна	Додаткові відомості: наявність підросту, інформація про підсочку, відвід в рубку
							ГОСПОДАРСЬКА СЕКЦІЯ Ялина похідна - 14												
							СТИГЛІ НАСАДЖЕННЯ												
19	10	0.3				1	6ЯЛЕ	62	1Б	0.83	28.5	30	0.16	0.16	70	536			
							3СЗ	62	С3ГДС		28.5	32			75				
							1БП	62			23.0	26			30				
Разом																			
		0.3											0.16	0.16					
							ПРИСТИГАЮЧІ НАСАДЖЕННЯ												
34	10	0.1				1	10ЯЛЕ	53	1А	0.68	21.5	26	0.04	0.04	65	367			
									С3ГДС										
Разом																			
		0.1											0.04	0.04					
Разом по господарській секції																			
		0.4											0.20	0.20					
							ГОСПОДАРСЬКА СЕКЦІЯ Дубова високостовбурна - 20												
							СТИГЛІ НАСАДЖЕННЯ												
1	15	1.6				1	9ДЗ	166	2	0.52	28.0	52	0.44	0.44	40	275			
							1СЗ	166	С2ГДС		31.0	64			70				
3	16	0.8				1	4ДЗ	186	2	0.40	29.0	52	0.20	0.20	40	255			
							6СЗ	186	С3ГДС		31.0	62			60				
11	8	1.2				1	8ДЗ	166	2	0.43	30.0	62	0.31	0.52	40	255			
							2СЗ	166	С2ГДС		32.0	64			65				
						2	10ЯЛЕ	60		0.31	22.1	28	0.21		80	171			
20	2	0.3				1	8ДЗ	156	2	0.41	29.5	44	0.07	0.07	40	240			
							2СЗ	156	С2ГДС		31.3	42			70				
20	12	1.7				1	10ДЗ	131	2	0.60	29.0	40	0.54	0.54	45	320			
									С3ГДС										
20	12.2	1.3				1	10ДЗ	136	2	0.60	29.3	40	0.43	0.43	40	329			
									С3ГДС										
20	27	0.7				1	10ДЗ	166	2	0.35	29.0	44	0.13	0.13	40	190			
									С2ГДС										
21	18	1.2				1	8ДЗ	136	2	0.69	28.5	32	0.46	0.46	40	385			
							2СЗ	136	С3ГДС		30.5	50			75				
25	7	0.5				1	10ДЗ	176	2	0.52	27.0	48	0.13	0.13	40	255			
									С3ГДС										
25	25	0.6				1	8ДЗ	146	2	0.45	29.5	44	0.16	0.16	40	260			
							2СЗ	146	С2ГДС		30.5	44			70				
26	20	0.5				1	7ДЗ	141	2	0.65	28.0	44	0.18	0.18	40	350			
							3СЗ	141	С2ГДС		30.0	48			70				
27	12	2.0				1	5ДЗ	134	2	0.51	28.3	40	0.59	0.59	40	296			Відведено в рубку на 2021 рік
							5СЗ	134	С2ГДС		29.3	46			75				
28	4	17.6				1	6ДЗ	136	2	0.65	27.5	32	6.42	6.42	40	365			
							4СЗ	136	С2ГДС		29.5	42			75				
Разом																			

Аркуш 5

Філія "Коростишівське лісове господарство" ДП "Ліси України"
Смолівське лісництво

Квартал	Виділ, підвиділ	Площа, га	Проектується: Рік рубки (п'ятиріччя)	Проектується: Спосіб лісовідновлення	Проектується: РТК	Ярус	Склад насадження	Вік, років	Клас бонітету, тип лісу (ТЛУ)	Повнота	Висота, м	Діаметр, см	Запас на виділі, тис. куб.м	Запас, що вирубується тис. куб.м	%% ділових дерев	Запас на 1 га, куб.м	Схил: Експозиція	Схил: Крутизна	Додаткові відомості: наявність підросту, інформація про підсочку, відвід в рубку
		30.0											10.27	10.27					
							ПРИСТИГАЮЧІ НАСАДЖЕННЯ												
13	17	0.7				1	10ДЗ	126	2 С3ГДС	0.49	28.5	36	0.18	0.18	45	260			
16	14	2.6				1	7ДЗ	126	2	0.72	26.5	32	0.98	0.98	40	375			
							3СЗ	126	С3ГДС		29.5	46			75				
21	6	2.0				1	8ДЗ	126	2	0.46	28.5	36	0.48	0.48	40	240			
							2СЗ	126	С3ГДС		29.5	42			70				
21	12	1.2				1	5ДЗ	126	3	0.46	24.5	36	0.25	0.25	40	210			
							5СЗ	126	С2ГДС		27.5	46			50				
21	13	1.6				1	5ДЗ	126	3	0.46	24.5	32	0.32	0.32	40	200			
							4СЗ	126	С2ГДС		28.5	46			60				
							1БП	78			22.6	30			30				
21	20	1.5				1	8ДЗ	126	2	0.63	28.5	30	0.50	0.50	45	335			
							2СЗ	126	С3ГДС		30.5	46			75				
25	2	1.3				1	9ДЗ	126	2	0.64	26.5	28	0.41	0.41	40	315			
							1СЗ	126	С2ГДС		31.5	52			70				
25	20	5.5				1	9ДЗ	126	2	0.64	26.5	32	1.73	1.73	40	315			
							1СЗ	126	С2ГДС		29.5	46			70				
26	4	0.9				1	7ДЗ	126	2	0.50	28.5	46	0.25	0.25	40	280			
							3СЗ	126	С3ГДС		31.5	46			70				
27	2	18.3				1	6ДЗ	126	2	0.65	28.5	32	7.05	7.05	40	385			
							4СЗ	126	С2ГДС		31.5	42			75				
Разом																			
		35.6											12.15	12.15					
Разом по господарській секції																			
		65.6											22.42	22.42					
							ГОСПОДАРСЬКА СЕКЦІЯ Березова - 47												
							СТИГЛІ НАСАДЖЕННЯ												
3	3	0.1				1	10БП	62	1Б С2ГДС	0.67	27.4	30	0.03	0.03	40	254			
22	15	1.4				1	6БП	91	1	0.65	29.8	30	0.43	0.43	40	308			
							2ОС	91	С2ГДС		29.5	30			20				
							1ДЗ	91			25.5	28			40				
							1СЗ	91			30.0	34			75				
34	2	5.9				1	7БП	81	1	0.75	28.0	30	1.91	1.91	40	323			
							2СЗ	81	С2ГДС		29.3	40			70				
							1ДЗ	81			25.9	28			40				
Разом																			
		7.4											2.37	2.37					
							ПРИСТИГАЮЧІ НАСАДЖЕННЯ												
8	8	3.0				1	10БП	52	1А С3ГДС	0.72	22.5	24	0.64	0.64	40	214			
10	4	1.5				1	10БП	54	1А	0.75	23.5	26	0.35	0.35	40	235			

Аркуш 6

Філія "Коростишівське лісове господарство" ДП "Ліси України"
Смолівське лісництво

Квартал	Виділ, підвиділ	Площа, га	Проектується: Рік рубки (п'ятиріччя)	Проектується: Спосіб лісовідновлення	Проектується: РТК	Ярус	Склад насадження	Вік, років	Клас бонітету, тип лісу (ТЛУ)	Повнота	Висота, м	Діаметр, см	Запас на виділі, тис. куб.м	Запас, що вирубується тис. куб.м	%% ділових дерев	Запас на 1 га, куб.м	Схил: Експозиція	Схил: Крутизна	Додаткові відомості: наявність підросту, інформація про підсочку, відвід в рубку
									СЗГДС										
17	18	1.3				1	10БП	54	1А	0.76	21.3	22	0.27	0.27	40	210			
									С2ГДС										
23	5	3.6				1	9БП	54	1А	0.76	22.5	24	0.81	0.81	40	225			
							1СЗ	54	В3ДС		17.0	20			70				
Разом																			
		9.4											2.07	2.07					
Разом по господарській секції																			
		16.8											4.44	4.44					
ГОСПОДАРСЬКА СЕКЦІЯ Березова в надмірно зволож. лісорослинних умовах - 49																			
									СТИГЛІ НАСАДЖЕННЯ										
12	8	1.9				1	7БП	65	2	0.74	23.0	28	0.43	0.43	40	225			
							3ВЛЧ	65	В4ДС		20.5	22			40				
Разом																			
		1.9											0.43	0.43					
Разом по господарській секції																			
		1.9											0.43	0.43					
ГОСПОДАРСЬКА СЕКЦІЯ Осикова - 50																			
									СТИГЛІ НАСАДЖЕННЯ										
3	13	0.6				1	6ОС	45	1Б	0.57	25.6	32	0.14	0.14	30	231			
							4БП	45	С3ГДС		22.9	26			40				
Разом																			
		0.6											0.14	0.14					
Разом по господарській секції																			
		0.6											0.14	0.14					
ГОСПОДАРСЬКА СЕКЦІЯ Вільхова - 59																			
									СТИГЛІ НАСАДЖЕННЯ										
2	15	2.9				1	9ВЛЧ	71	2	0.72	22.5	24	0.77	0.77	40	265			
							1БП	71	С4ВЛЧ		26.0	28			30				
8	3	0.7				1	9ВЛЧ	84	2	0.70	23.1	24	0.20	0.20	40	283			Відведено в рубку на 2021 рік
							1СЗ	84	С4ВЛЧ		31.2	36			70				
18	22	1.8				1	9ВЛЧ	81	2	0.72	23.5	28	0.54	0.54	40	299			
							1СЗ	81	С4ВЛЧ		27.0	32			70				
24	13	0.7				1	6ВЛЧ	65	1	0.65	23.9	26	0.18	0.18	40	259			
							2БП	65	С4ВЛЧ		21.0	26			40				
							2СЗ	65			27.5	32			70				
25	8	1.5				1	7ВЛЧ	76	1	0.60	27.5	34	0.47	0.47	40	310			
							2БП	91	С4ВЛЧ		28.5	34			40				
							1СЗ	88			29.0	40			75				
Разом																			
		7.6											2.16	2.16					

Аркуш 7

Філія "Коростишівське лісове господарство" ДП "Ліси України"
Смолівське лісництво

Квартал	Виділ, підвиділ	Площа, га	Проектується: Рік рубки (п'ятиріччя)	Проектується: Спосіб лісовідновлення	Проектується: РТК	Ярус	Склад насадження	Вік, років	Клас бонітету, тип лісу (ТЛУ)	Повнота	Висота, м	Діаметр, см	Запас на виділі, тис. куб.м	Запас, що вирубується тис. куб.м	%% ділових дерев	Запас на 1 га, куб.м	Схил: Експозиція	Схил: Крутизна	Додаткові відомості: наявність підросту, інформація про підсочку, відвід в рубку
							ПРИСТИГАЮЧІ НАСАДЖЕННЯ												
12	6	0.4				1	10ВЛЧ	60	2 С4ВЛЧ	0.75	19.9	20	0.09	0.09	40	223			
14	21	2.4				1	6ВЛЧ	53	1А	0.78	22.0	24	0.66	0.66	40	275			
							4БП	53	С4ВЛЧ		25.5	28			40				
19	12	0.8				1	5ВЛЧ	52	1А	0.81	22.1	24	0.22	0.22	40	276			
							5БП	52	С4ВЛЧ		24.5	28			40				
25	6	0.8				1	10ВЛЧ	52	1 С4ВЛЧ	0.68	20.0	22	0.16	0.16	40	204			
76	22	0.8				1	10ВЛЧ	55	1 С4ВЛЧ	0.54	22.0	24	0.15	0.15	60	190			
Разом																			
		5.2											1.28	1.28					
Разом по господарській секції																			
		12.8											3.44	3.44					
Разом по способу рубок																			
		309.7											112.45	112.45					
Разом по господарській частині																			
		309.7											112.45	112.45					
Разом по категорії лісів																			
		309.7											112.45	112.45					
							Експлуатаційні ліси												
							ГОСПОДАРСЬКА ЧАСТИНА Експлуатаційні ліси на рівнині - 13												
							СУЦІЛЬНІ РУБКИ - 1												
							ГОСПОДАРСЬКА СЕКЦІЯ Соснова - 3												
							СТИГЛІ НАСАДЖЕННЯ												
35	2	2.1				1	10СЗ	81	1А ВЗДС	0.77	28.0	30	1.01	1.01	75	482			
35	3	0.8				1	6СЗ	83	1А	0.71	28.0	30	0.28	0.28	75	344			
							3БП	83	В2ДС		27.0	28			40				
							1ДЗ	83			22.5	26			45				
35	3.2	0.4				1	8СЗ	83	1	0.41	25.4	38	0.07	0.07	70	186			
							1БП	83	ВЗДС		19.2	22			10				
							1ДЗ	83			20.2	24			50				
35	5	0.7				1	10СЗ	89	1 ВЗДС	0.59	26.7	34	0.25	0.25	70	352			
35	7	1.2				1	9СЗ	81	1А	0.77	30.5	40	0.60	0.60	75	498			
							1ДЗ	81	С2ГДС		24.6	28			45				
35	9	17.0				1	7СЗ	81	1А	0.68	28.0	32	5.81	5.81	75	342			
							2БП	81	В2ДС		24.8	30			40				
							1ДЗ	81			23.5	28			45				
35	11	3.8				1	9СЗ	83	1	0.92	27.0	32	2.00	2.00	70	527			
							1ДЗ	83	ВЗДС		23.5	26			45				

Філія "Коростишівське лісове господарство" ДП "Ліси України"
Смолівське лісництво

Квартал	Виділ, підвиділ	Площа, га	Проектується			Ярус	Склад насадження	Вік, років	Клас бонітету, тип лісу (ТЛУ)	Повнота	Висота, м	Діаметр, см	Запас на виділі, тис. куб.м	Запас, що вирубується тис. куб.м	%% ділових дерев	Запас на 1 га, куб.м	Схил		Додаткові відомості: наявність підросту, інформація про підсочку, відвід в рубку
			Рік рубки (п'ятиріччя)	Спосіб лісовідновлення	РТК												Експозиція	Крутизна	
35	22	0.8				1	9СЗ	96	1	0.67	29.0	38	0.33	0.33	75	415			
							1ДЗ	96	В3ДС		25.5	28			45				
38	40.1	0.5				1	10СЗ	83	1А С2ГДС	0.69	29.0	32	0.23	0.23	75	457			
43	13	2.0				1	8СЗ	81	1А	0.65	30.5	32	0.80	0.80	75	401			
							2ДЗ	81	С3ГДС		25.9	28			50				
43	15	1.1				1	8СЗ	111	1	0.52	30.5	36	0.37	0.37	75	335			
							2ДЗ	111	С3ГДС		27.5	28			60				
43	16	0.6				1	9СЗ	83	1А	0.69	29.0	32	0.26	0.26	75	435			
							1ДЗ	83	С3ГДС		26.8	28			55				
43	17	1.9				1	9СЗ	126	1	0.47	29.5	42	0.58	0.58	70	305			
							1ВЛЧ	85	С3ГДС		26.5	30			60				
43	18	2.1				1	10СЗ	93	1 В2ДС	0.62	28.6	32	0.84	0.84	75	402			
43	24	3.1				1	7СЗ	81	1А	0.68	29.3	32	1.17	1.17	75	377			
							3ДЗ	81	С3ГДС		24.6	26			50				
43	33	2.8				1	8СЗ	84	1А	0.65	30.0	34	1.16	1.16	70	414			
							2ДЗ	84	С3ГДС		28.0	30			60				
44	9	2.2				1	10СЗ	93	1 С2ГДС	0.25	27.0	40	0.33	0.33	70	150			
44	13	1.0				1	10СЗ	83	1А С3ГДС	0.68	30.0	42	0.47	0.47	75	470			
44	19	0.4				1	10СЗ	91	1А С2ГДС	0.62	31.0	38	0.18	0.18	80	440			
45	14.1	2.7				1	8СЗ	86	1	0.50	25.4	32	0.59	0.59	75	217			Відведено в руб-
							1ДЗ	71	В3ДС		22.4	28			35				ку на 2022 рік
							1ВП	71			17.2	18			35				
45	22	0.3				1	10СЗ	83	1А В2ДС	0.71	30.0	34	0.15	0.15	75	489			
45	23	0.9				1	10СЗ	86	1А С2ГДС	0.67	29.0	38	0.40	0.40	75	440			
45	29	0.3				1	8СЗ	91	1А	0.69	30.0	38	0.13	0.13	75	425			
							2ДЗ	91	В2ДС		24.5	28			40				
45	33	0.6				1	8СЗ	91	1А	0.69	30.0	40	0.26	0.26	70	425			Відведено в руб-
							2ДЗ	91	С2ГДС		26.5	32			40				ку на 2019 рік
45	34	0.3				1	10СЗ	96	1 В3ДС	0.56	27.3	30	0.10	0.10	70	342			
46	9	0.7				1	8СЗ	106	1	0.50	30.0	34	0.21	0.21	75	300			Відведено в руб-
							1ДЗ	106	В3ДС		27.5	28			50				ку на 2019 рік
							1ВП	106			25.5	28			30				
46	19	1.9				1	10СЗ	83	1А С2ГДС	0.55	30.0	36	0.71	0.71	85	375			
49	2	0.3				1	10СЗ	96	1А С2ГДС	0.71	30.7	38	0.15	0.15	70	504			
49	8.1	0.1				1	6СЗ	83	1	0.41	27.4	34	0.02	0.02	75	196			
							1ВП	83	С3ГДС		22.2	26			35				
							3ДЗ	83			23.2	30			30				
49	13	1.3				1	8СЗ	86	1А	0.69	31.0	42	0.58	0.58	75	446			

Аркуш 9

Філія "Коростишівське лісове господарство" ДП "Ліси України"
Смолівське лісництво

Квартал	Виділ, підвиділ	Площа, га	Проектується			Ярус	Склад насадження	Вік, років	Клас бонітету, тип лісу (ТЛУ)	Повнота	Висота, м	Діаметр, см	Запас на виділі, тис. куб.м	Запас, що вирубується тис. куб.м	%% ділових дерев	Запас на 1 га, куб.м	Схил		Додаткові відомості: наявність підросту, інформація про підсочку, відвід в рубку
			Рік рубки (п'ятиріччя)	Спосіб лісовідновлення	РТК												Експозиція	Крутизна	
							2ДЗ	86	С3ГДС		27.6	30			55				
49	18	2.5				1	8СЗ	82	1Б	0.64	32.2	32	1.07	1.07	75	426			
							2ДЗ	82	С3ГДС		27.2	26			40				
49	22	1.0				1	10СЗ	96	1 С2ГДС	0.25	28.5	34	0.16	0.16	70	160			Відведено в рубку на 2019 рік
52	3	7.6				1	8СЗ	87	1	0.51	28.6	38	2.30	2.30	75	302			
							2ДЗ	87	С2ГДС		25.3	28			45				
52	3.3	0.4				1	8СЗ	86	1	0.42	28.4	38	0.10	0.10	75	246			
							2ДЗ	86	С2ГДС		25.2	28			45				
52	5	4.5				1	10СЗ	81	1А С2ГДС	0.79	29.0	34	2.35	2.35	75	522			
52	13	1.0				1	9СЗ	87	1А	0.54	30.0	38	0.36	0.36	70	355			Відведено в рубку на 2019 рік
							1ДЗ	87	С2ГДС		26.5	30			40				
53	14	4.0				1	10СЗ	87	1А В2ДС	0.66	30.0	36	1.80	1.80	80	450			
53	18	1.8				1	9СЗ	83	1А	0.63	28.0	32	0.67	0.67	80	373			
							1ДЗ	83	В2ДС		24.5	24			50				
53	20	1.5				1	10СЗ	82	1А В2ДС	0.60	29.0	34	0.63	0.63	80	420			
58	30	2.3				1	8СЗ	81	1А	0.57	30.0	36	0.80	0.80	80	349			
							2ДЗ	81	С2ГДС		25.9	24			60				
60	5	0.8				1	9СЗ	82	1А	0.76	30.2	36	0.39	0.39	70	486			
							1БП	82	В3ДС		27.2	28			40				
60	5.2	1.0				1	9СЗ	82	1А	0.76	30.2	36	0.49	0.49	70	486			
							1БП	82	В3ДС		27.2	28			40				
60	6	1.4				1	10СЗ	86	1А В3ДС	0.71	31.0	38	0.71	0.71	75	510			
60	11	2.5				1	10СЗ	86	1А В3ДС	0.66	30.0	38	1.13	1.13	75	450			
61	4	4.6				1	10СЗ	86	1 В2ДС	0.62	28.0	36	1.79	1.79	75	390			
61	5	0.7				1	10СЗ	86	1 В2ДС	0.62	28.0	36	0.27	0.27	75	390			
61	6	0.9				1	9СЗ	86	1Б	0.67	33.5	42	0.42	0.42	75	465			
							1БП	86	В3ДС		25.5	22			40				
61	8	2.0				1	9СЗ	86	1	0.68	28.0	32	0.81	0.81	75	405			
							1ДЗ	86	В3ДС		24.5	26			50				
62	4	3.5				1	10СЗ	83	1А В2ДС	0.68	29.0	30	1.57	1.57	80	448			
64	18	0.8				1	10СЗ	83	1 В2ДС	0.25	26.6	34	0.12	0.12	70	146			
64	26	0.3				1	10СЗ	91	1А С3ГДС	0.67	31.0	38	0.14	0.14	80	480			
64	28	0.3				1	9СЗ	85	1А	0.71	31.0	34	0.14	0.14	80	477			
							1ДЗ	85	С3ГДС		25.5	28			60				
68	7	2.0				1	8СЗ	86	1А	0.57	29.0	38	0.65	0.65	80	325			
							2БП	86	В3ДС		26.7	28			40				
68	15	1.1				1	5СЗ	89	1А	0.60	31.0	38	0.36	0.36	75	330			

Аркуш 10

Філія "Коростишівське лісове господарство" ДП "Ліси України"
Смолівське лісництво

Квартал	Виділ, підвиділ	Площа, га	Проектується			Ярус	Склад насадження	Вік, років	Клас бонітету, тип лісу (ТЛУ)	Повнота	Висота, м	Діаметр, см	Запас на виділі, тис. куб.м	Запас, що вирубується тис. куб.м	%% ділових дерев	Запас на 1 га, куб.м	Схил		Додаткові відомості: наявність підросту, інформація про підсочку, відвід в рубку
			Рік рубки (п'ятиріччя)	Спосіб лісовідновлення	РТК												Експозиція	Крутизна	
							1ДЗ	89	СЗГДС		26.5	30			50				
							2ВЛЧ	89			27.4	34			60				
							2БП	89			27.5	28			40				
68	29	0.8				1	10СЗ	92	1А ВЗДС	0.56	31.0	34	0.32	0.32	70	399			
68	30	0.6				1	9СЗ	96	1 ВЗДС	0.61	30.0	38	0.23	0.23	85	385			
							1БП	96			27.5	32			45				
69	15	0.9				1	10СЗ	84	1А ВЗДС	0.53	29.0	30	0.31	0.31	80	349			
69	28	2.0				1	10СЗ	84	1А В2ДС	0.53	29.0	28	0.70	0.70	80	349			
70	12	1.1				1	9СЗ	86	1А	0.57	30.6	38	0.41	0.41	75	375			
							1ДЗ	86	СЗГДС		26.3	28			50				
70	12.2	0.3				1	9СЗ	86	1А	0.55	30.6	38	0.11	0.11	70	365			
							1ДЗ	86	СЗГДС		26.3	28			50				
70	19	0.7				1	9СЗ	83	1Б	0.48	35.0	38	0.24	0.24	80	348			
							1ДЗ	83	СЗГДС		23.5	18			50				
70	26	1.7				1	10СЗ	86	1А С2ГДС	0.73	30.0	38	0.85	0.85	80	500			
70	33	0.4				1	9СЗ	86	1Б	0.67	34.5	44	0.20	0.20	80	506			
							1ДЗ	86	С2ГДС		27.6	30			50				
70	34	0.4				1	9СЗ	86	1Б	0.67	34.5	44	0.20	0.20	80	505			
							1ДЗ	86	СЗГДС		26.5	30			50				
70	35	1.9				1	8СЗ	86	1А	0.67	32.0	38	0.85	0.85	80	446			
							2ДЗ	86	В2ДС		27.6	30			55				
70	37	0.8				1	8СЗ	86	1А	0.52	30.6	42	0.25	0.25	75	312			
							2ДЗ	86	СЗГДС		24.3	24			40				
71	2	0.7				1	10СЗ	87	1 В2ДС	0.36	27.0	34	0.15	0.15	70	215			
71	32	2.0				1	7СЗ	96	1	0.67	30.0	38	0.79	0.79	70	395			
							3ДЗ	96	В3ДС		26.5	30			50				
71	38	0.5				1	5СЗ	106	1	0.63	30.0	38	0.16	0.16	75	329			
							3ДЗ	106	СЗГДС		27.5	34			50				
							2БП	106			26.5	32			30				
72	24	0.4				1	9СЗ	91	1А	0.72	31.0	36	0.19	0.19	80	466			
							1БП	91	В3ДС		25.5	30			30				
73	4	1.6				1	10СЗ	91	1 В3ДС	0.67	28.9	34	0.70	0.70	80	438			
73	5	0.4				1	10СЗ	91	1 В3ДС	0.67	28.0	36	0.17	0.17	75	420			
73	12	0.7				1	5СЗ	88	1А	0.67	30.0	36	0.24	0.24	80	340			
							3БП	88	В3ДС		26.5	30			40				
							2ДЗ	88			27.5	34			50				
73	12.2	1.0				1	5СЗ	88	1А	0.46	29.6	34	0.23	0.23	80	229			
							3БП	88	В3ДС		26.3	28			40				
							2ДЗ	88			27.3	32			40				
73	13	0.5				1	10СЗ	86	1А В2ДС	0.63	30.0	34	0.22	0.22	80	430			

Аркуш 11

Філія "Коростишівське лісове господарство" ДП "Ліси України"
Смолівське лісництво

Квартал	Виділ, підвиділ	Площа, га	Проектується			Ярус	Склад насадження	Вік, років	Клас бонітету, тип лісу (ТЛУ)	Повнота	Висота, м	Діаметр, см	Запас на виділі, тис. куб.м	Запас, що вирубується тис. куб.м	%% ділових дерев	Запас на 1 га, куб.м	Схил		Додаткові відомості: наявність підросту, інформація про підсочку, відвід в рубку
			Рік рубки (п'ятиріччя)	Спосіб лісовідновлення	РТК												Експозиція	Крутизна	
73	16	0.6				1	7СЗ	91	1	0.55	29.0	40	0.18	0.18	80	300			
							2ДЗ	91	СЗГДС		26.0	30			50				
							1БП	91			26.0	28			30				
73	19	3.5				1	6СЗ	96	1	0.66	30.0	38	1.30	1.30	80	370			
							3ДЗ	96	СЗГДС		27.5	30			50				
							1БП	96			27.5	32			30				
74	4	1.1				1	6СЗ	83	1А	0.67	31.0	42	0.41	0.41	80	369			
							2ДЗ	83	С2ГДС		26.8	30			60				
							1БП	83			27.0	30			30				
							1ДЗ	65			24.0	22			50				
74	9	1.2				1	9СЗ	85	1А	0.74	30.0	34	0.59	0.59	80	488			
							1ДЗ	85	В3ДС		27.8	28			50				
75	6	2.0				1	10СЗ	83	1А С2ГДС	0.50	28.4	34	0.64	0.64	75	320			Відведено в рубку на 2022 рік
75	14	3.0				1	9СЗ	83	1А	0.67	29.0	30	1.24	1.24	80	413			
							1ДЗ	83	В2ДС		24.5	26			50				
75	14.2	1.3				1	7СЗ	83	1	0.30	26.4	38	0.16	0.16	80	124			
							1ДЗ	83	В2ДС		21.2	26			40				
							2БП	83			20.2	22			30				
75	15	1.3				1	8СЗ	83	1А	0.73	29.0	32	0.55	0.55	80	422			
							1БП	83	С2ГДС		25.8	22			50				
							1ДЗ	83			25.6	24			50				
75	15.2	0.5				1	7СЗ	83	1А	0.41	28.4	34	0.10	0.10	80	201			
							1БП	83	С2ГДС		21.2	24			40				
							2ДЗ	83			23.2	30			50				
75	18	1.4				1	9СЗ	84	1А	0.55	29.0	40	0.46	0.46	70	328			
							1БП	84	В3ДС		24.5	20			40				
77	32	0.3				1	6СЗ	91	1	0.55	27.7	34	0.08	0.08	70	254			
							1ДЗ	91	В3ДС		23.5	30			40				
							2БП	91			22.5	24			30				
							1ВЛЧ	91			22.0	24			40				
79	6	2.0				1	7СЗ	86	1А	0.62	31.0	42	0.73	0.73	80	365			
							2ДЗ	86	В3ДС		26.5	30			60				
							1БП	86			28.0	30			45				
80	7	3.7				1	8СЗ	81	1А	0.65	29.3	36	1.47	1.47	80	396			
							2ДЗ	81	СЗГДС		27.0	28			50				
81	2	8.8				1	8СЗ	81	1А	0.60	29.0	30	3.19	3.19	80	362			
							2ДЗ	81	С2ГДС		27.0	30			60				
81	5	3.2				1	4СЗ	81	1Б	0.68	32.5	40	1.29	1.29	80	404			
							3ДЗ	81	СЗГДС		29.0	30			60				
							1БП	81			30.0	32			50				
							2ВЛЧ	81			27.5	30			65				
83	9	0.3				1	10СЗ	91	1А С2ГДС	0.62	31.0	38	0.13	0.13	80	440			
85	12	0.5				1	10СЗ	105	1 В3ДС	0.42	30.0	40	0.15	0.15	80	290			
86	22	0.5				1	6СЗ	116	1	0.45	29.5	48	0.12	0.12	70	240			
							2БП	116	В3ДС		26.5	32			30				

Аркуш 12

Філія "Коростишівське лісове господарство" ДП "Ліси України"
Смолівське лісництво

Квартал	Виділ, підвиділ	Площа, га	Проектується			Ярус	Склад насадження	Вік, років	Клас бонітету, тип лісу (ТЛУ)	Повнота	Висота, м	Діаметр, см	Запас на виділі, тис. куб.м	Запас, що вирубується тис. куб.м	%% ділових дерев	Запас на 1 га, куб.м	Схил		Додаткові відомості: наявність підросту, інформація про підсочку, відвід в рубку
			Рік рубки (п'ятиріччя)	Спосіб лісовідновлення	РТК												Експозиція	Крутизна	
							2ДЗ	116			27.5	40			60				
88	1	5.4				1	7СЗ	81	1А	0.47	28.0	30	1.26	1.26	70	233			
							3ДЗ	81	С2ГДС		22.5	24			60				
88	4	1.5				1	6СЗ	81	1Б	0.70	31.5	36	0.66	0.66	80	442			
							3ВЛЧ	81	С3ГДС		27.5	30			60				
							1ДЗ	81			27.0	28			55				
88	12	2.9				1	4СЗ	81	1Б	0.67	32.5	40	1.09	1.09	80	375			
							1ВЛЧ	81	С3ГДС		26.5	30			60				
							3ДЗ	81			29.0	28			55				
							2БП	81			29.0	28			60				
90	7	1.5				1	8СЗ	91	1А	0.63	32.0	38	0.64	0.64	80	425			
							1ВЛЧ	91	С3ГДС		26.2	30			50				
							1ДЗ	91			27.5	30			55				
91	28	0.6				1	7СЗ	111	1	0.56	29.5	48	0.20	0.20	80	325			
							3ДЗ	111	С2ГДС		26.5	28			50				
93	4	0.8				1	5СЗ	101	1	0.65	29.0	38	0.28	0.28	75	350			
							3ДЗ	101	С3ГДС		27.0	34			60				
							2ВЛЧ	86			26.0	30			55				
95	1	1.6				1	4СЗ	81	1Б	0.73	32.5	40	0.65	0.65	80	405			
							3ДЗ	81	С3ГДС		29.0	30			55				
							2БП	81			29.0	28			45				
							1ВЛЧ	81			26.5	30			60				
95	3	1.2				1	9СЗ	85	1А	0.63	32.0	34	0.50	0.50	80	415			
							1ДЗ	55	С2ГДС		21.2	18			30				
96	15	0.4				1	8СЗ	91	1А	0.70	31.0	40	0.18	0.18	80	455			
							2ДЗ	91	С3ГДС		27.5	34			60				
96	18	1.4				1	7СЗ	84	1А	0.63	30.0	36	0.53	0.53	80	378			
							2ВЛЧ	84	С3ГДС		26.5	30			60				
							1БП	84			29.0	32			40				
96	28	1.2				1	5СЗ	91	1	0.45	28.9	36	0.27	0.27	70	228			
							1ДЗ	91	С3ГДС		25.5	32			50				
							4ВЛЧ	66			23.8	26			50				
97	15	0.2				1	6СЗ	116	1	0.67	30.5	40	0.08	0.08	75	405			
							4ДЗ	116	С3ГДС		28.5	32			60				
97	24	0.2				1	10СЗ	111	1А В3ДС	0.63	32.9	44	0.10	0.10	70	487			
98	8	0.2				1	10СЗ	91	2 В3ДС	0.32	25.4	38	0.04	0.04	80	176			
98	8.2	0.2				1	10СЗ	91	2 В3ДС	0.32	25.4	38	0.04	0.04	80	176			
99	1	1.0				1	10СЗ	83	1А В2ДС	0.65	29.0	36	0.43	0.43	80	429			
99	2	1.4				1	9СЗ	106	1	0.58	28.7	40	0.49	0.49	80	349			
							1БП	106	В3ДС		26.5	30			30				
99	10	1.6				1	10СЗ	83	1А В2ДС	0.68	28.0	30	0.68	0.68	80	428			
99	29	0.6				1	10СЗ	96	1 С3ГДС	0.31	30.0	42	0.13	0.13	70	215			

Аркуш 13

Філія "Коростишівське лісове господарство" ДП "Ліси України"
Смолівське лісництво

Квартал	Виділ, підвиділ	Площа, га	Проектується			Ярус	Склад насадження	Вік, років	Клас бонітету, тип лісу (ТЛУ)	Повнота	Висота, м	Діаметр, см	Запас на виділі, тис. куб.м	Запас, що вирубується тис. куб.м	%% ділових дерев	Запас на 1 га, куб.м	Схил		Додаткові відомості: наявність підросту, інформація про підсочку, відвід в рубку
			Рік рубки (п'ятиріччя)	Спосіб лісовідновлення	РТК												Експозиція	Крутизна	
99	33	1.3				1	7СЗ	91	1	0.55	29.0	42	0.42	0.42	80	320			
							1ДЗ	91	В3ДС		26.5	32			50				
							1ОС	91			27.5	36			30				
							1БП	91			27.5	30			40				
100	4	3.4				1	9СЗ	86	1Б	0.69	32.3	42	1.61	1.61	80	473			
							1БП	86	С3ГДС		28.0	30			60				
102	8	0.4				1	10СЗ	91	1 В2ДС	0.62	28.9	36	0.16	0.16	80	408			
102	9	0.5				1	10СЗ	91	1А В2ДС	0.63	30.0	38	0.22	0.22	80	430			
102	11	1.0				1	7СЗ	98	1	0.61	30.0	42	0.36	0.36	75	360			
							3ДЗ	98	С2ГДС		26.5	30			60				
102	18	0.6				1	10СЗ	83	1 В2ДС	0.52	26.5	30	0.18	0.18	75	305			
102	19	1.8				1	10СЗ	91	1А В2ДС	0.36	30.0	38	0.44	0.44	80	245			
102	25	0.4				1	10СЗ	83	1 В3ДС	0.73	27.0	32	0.17	0.17	80	436			
103	5	0.4				1	9СЗ	95	1	0.66	30.0	42	0.17	0.17	80	435			
							1ДЗ	95	В2ДС		28.5	38			50				
103	20	0.8				1	10СЗ	83	1А В3ДС	0.53	28.0	30	0.27	0.27	70	333			
105	8	1.8				1	10СЗ	106	1 В3ДС	0.36	28.7	40	0.42	0.42	70	232			
108	2	3.1				1	10СЗ	83	1А В2ДС	0.42	28.0	36	0.82	0.82	80	266			
108	6	0.9				1	10СЗ	83	1 В3ДС	0.43	27.0	36	0.23	0.23	80	256			
108	16	1.0				1	10СЗ	101	1 В2ДС	0.25	29.0	44	0.16	0.16	70	160			
109	2	0.6				1	10СЗ	101	1 В3ДС	0.25	28.6	40	0.10	0.10	80	161			
109	4	1.0				1	10СЗ	83	1А В3ДС	0.68	29.0	38	0.45	0.45	80	448			
109	6	1.2				1	10СЗ	101	1 В2ДС	0.35	28.6	40	0.27	0.27	80	229			
111	21	3.4				1	10СЗ	84	1 В3ДС	0.52	27.5	30	1.08	1.08	85	318			
111	24.1	0.6				1	10СЗ	101	1 В2ДС	0.26	28.6	38	0.10	0.10	80	166			
111	25	0.4				1	10СЗ	91	1 В2ДС	0.70	28.9	36	0.18	0.18	75	458			
113	7	1.0				1	10СЗ	101	1 В2ДС	0.25	27.0	30	0.15	0.15	75	150			
113	24	2.4				1	9СЗ	95	1	0.58	28.5	32	0.86	0.86	70	360			
							1ДЗ	95	В3ДС		26.5	30			50				
115	11	1.2				1	10СЗ	86	1 В2ДС	0.46	28.0	32	0.35	0.35	70	290			

Аркуш 14

Філія "Коростишівське лісове господарство" ДП "Ліси України"
Смолівське лісництво

Квартал	Виділ, підвиділ	Площа, га	Проектується: Рік рубки (п'ятиріччя)	Проектується: Спосіб лісовідновлення	Проектується: РТК	Ярус	Склад насадження	Вік, років	Клас бонітету, тип лісу (ТЛУ)	Повнота	Висота, м	Діаметр, см	Запас на виділі, тис. куб.м	Запас, що вирубується тис. куб.м	%% ділових дерев	Запас на 1 га, куб.м	Схил: Експозиція	Схил: Крутизна	Додаткові відомості: наявність підросту, інформація про підсочку, відвід в рубку
115	15	0.8				1	9СЗ	85	1	0.70	28.0	36	0.32	0.32	75	405			
							1БП	85	В2ДС		24.5	24			30				
118	3	1.4				1	10СЗ	85	1	0.52	26.0	30	0.41	0.41	75	295			
									В2ДС										
118	5	0.7				1	10СЗ	111	1	0.57	28.5	48	0.26	0.26	80	366			
									В2ДС										
118	7	0.3				1	10СЗ	91	1	0.47	26.5	28	0.08	0.08	80	275			
									В2ДС										
118	18	1.9				1	9СЗ	96	1	0.31	27.0	36	0.32	0.32	70	170			
							1БП	96	В3ДС		23.5	28			20				
118	22	2.2				1	10СЗ	96	1	0.53	27.5	38	0.72	0.72	75	325			
									В3ДС										
118	24	1.4				1	9СЗ	96	1	0.41	30.0	44	0.39	0.39	75	275			
							1ВЛЧ	96	В3ДС		27.0	32			50				
118	24.2	0.4				1	9СЗ	96	1	0.35	29.6	42	0.09	0.09	70	229			
							1ВЛЧ	96	В3ДС		27.0	32			50				
118	26	2.7				1	10СЗ	96	1	0.35	28.5	38	0.57	0.57	80	210			
									В3ДС										
119	22	1.7				1	10СЗ	96	1	0.31	27.5	30	0.32	0.32	80	190			
									В3ДС										
119	26	1.7				1	7СЗ	96	2	0.25	24.3	34	0.16	0.16	60	93			Відведено в руб-
							1ДЗ	96	В3ДС		20.3	32			40				ку на 2021 рік
							2БП	66			16.3	18			10				
119	27	1.9				1	10СЗ	96	1	0.25	28.5	38	0.30	0.30	60	160			
									В3ДС										
119	30	0.8				1	10СЗ	96	1	0.52	28.5	38	0.27	0.27	70	335			Відведено в руб-
									В3ДС										ку на 2019 рік
119	40	2.1				1	10СЗ	98	1	0.42	29.5	40	0.60	0.60	75	285			
									В3ДС										
119	43	0.5				1	10СЗ	96	1	0.50	28.5	38	0.16	0.16	50	315			
									В3ДС										
Разом																			
		230.6											81.97	81.97					
									ПРИСТИГАЮЧІ НАСАДЖЕННЯ										
35	12	5.9				1	10СЗ	75	1А	0.79	27.0	32	2.79	2.79	70	473			
									В3ДС										
35	20	0.8				1	10СЗ	75	1	0.89	25.0	30	0.39	0.39	75	484			
									В3ДС										
36	15	0.7				1	10СЗ	76	1	0.65	26.0	30	0.26	0.26	75	370			
									С2ГДС										
38	19	0.6				1	10СЗ	78	1А	0.70	28.0	34	0.27	0.27	75	442			
									В2ДС										
38	20	0.4				1	10СЗ	78	1	0.50	27.0	34	0.12	0.12	75	301			
									В3ДС										
38	21	0.4				1	9СЗ	73	1	0.71	26.0	30	0.15	0.15	70	374			
							1БП	73	В2ДС		24.0	24			40				
38	25	1.1				1	10СЗ	78	1	0.71	24.0	30	0.40	0.40	70	364			

Аркуш 15

Філія "Коростишівське лісове господарство" ДП "Ліси України"
Смолівське лісництво

Квартал	Виділ, підвиділ	Площа, га	Проектується			Ярус	Склад насадження	Вік, років	Клас бонітету, тип лісу (ТЛУ)	Повнота	Висота, м	Діаметр, см	Запас на виділі, тис. куб.м	Запас, що вирубується тис. куб.м	%% ділових дерев	Запас на 1 га, куб.м	Схил		Додаткові відомості: наявність підросту, інформація про підсочку, відвід в рубку
			Рік рубки (п'ятиріччя)	Спосіб лісовідновлення	РТК												Експозиція	Крутизна	
39	5	0.8				1	10СЗ	74	В2ДС 1А	0.76	28.0	30	0.38	0.38	75	477			
39	10	0.4				1	10СЗ	72	В3ДС 1	0.64	24.0	30	0.13	0.13	70	329			
39	19	11.8				1	8СЗ	74	В2ДС 1	0.78	25.0	30	4.31	4.31	75	365			
							2БП	74	В3ДС		23.0	26			40				
39	29	1.4				1	9СЗ	76	1	0.74	26.3	30	0.55	0.55	75	396			
							1БП	76	В3ДС		23.0	28			40				
39	31	0.7				1	7СЗ	80	1А	0.68	28.2	30	0.22	0.22	70	317			
							3БП	70	В3ДС		22.0	22			40				
39	34	0.6				1	10СЗ	76	1	0.81	25.0	34	0.26	0.26	70	439			
42	5	5.1				1	10СЗ	74	В3ДС 1	0.75	24.0	24	1.96	1.96	75	384			
42	12	5.0				1	10СЗ	73	В2ДС 1А	0.68	28.0	28	2.13	2.13	75	425			
43	1	4.4				1	9СЗ	73	В2ДС 1А	0.72	28.0	28	1.88	1.88	75	427			
							1ДЗ	73	С3ГДС		25.0	24			50				
43	19	1.0				1	10СЗ	78	1А	0.68	30.0	30	0.47	0.47	80	465			
43	23	4.7				1	10СЗ	78	С3ГДС 1А	0.68	29.0	32	2.09	2.09	80	444			
43	25	0.9				1	10СЗ	76	С3ГДС 1А	0.70	29.0	34	0.42	0.42	75	463			
43	26	1.6				1	8СЗ	73	С3ГДС 1А	0.61	29.0	34	0.56	0.56	75	347			
							2ДЗ	73	С2ГДС		24.0	22			40				
43	28	2.6				1	8СЗ	75	1А	0.68	28.0	28	0.96	0.96	75	371			
							2БП	75	С3ГДС		26.0	24			40				
43	32	0.4				1	10СЗ	78	1А	0.66	29.0	30	0.17	0.17	80	435			
45	7	1.1				1	7СЗ	72	С3ГДС 1	0.80	24.0	30	0.48	0.48	70	435			
							3СЗ	91	В2ДС		28.0	40			70				
45	11	0.2				1	10СЗ	78	1	0.74	27.0	32	0.09	0.09	70	445			
45	12	1.3				1	10СЗ	74	В2ДС 1	0.50	25.0	30	0.35	0.35	75	270			
45	32	0.3				1	9СЗ	78	В2ДС 1	0.42	25.6	28	0.07	0.07	60	218			
							1БП	63	В3ДС		22.6	26			20				
46	8	0.6				1	10СЗ	72	1А	0.62	28.0	28	0.23	0.23	75	387			
47	26	2.7				1	10СЗ	73	В2ДС 1А	0.66	29.0	30	1.18	1.18	80	436			
48	8	4.3				1	10СЗ	75	С2ГДС 1А	0.68	27.0	30	1.76	1.76	85	410			
48	10	2.2				1	10СЗ	74	В2ДС 1А	0.61	28.0	28	0.85	0.85	80	385			
48	12	3.6				1	7СЗ	73	В2ДС 1Б	0.65	30.0	34	1.39	1.39	80	385			

Аркуш 16

Філія "Коростишівське лісове господарство" ДП "Ліси України"
Смолівське лісництво

Квартал	Виділ, підвиділ	Площа, га	Проектується: Рік рубки (п'ятиріччя)	Проектується: Спосіб лісовідновлення	Проектується: РТК	Ярус	Склад насадження	Вік, років	Клас бонітету, тип лісу (ТЛУ)	Повнота	Висота, м	Діаметр, см	Запас на виділі, тис. куб.м	Запас, що вирубується тис. куб.м	%% ділових дерев	Запас на 1 га, куб.м	Схил: Експозиція	Схил: Крутизна	Додаткові відомості: наявність підросту, інформація про підсочку, відвід в рубку
							2ДЗ	73	С3ГДС		28.0	30			60				
							1БП	73			27.0	28			40				
48	15	1.7				1	9СЗ	72	1А	0.60	29.0	30	0.61	0.61	70	361			
							1БП	72	В2ДС		25.0	26			55				
48	17	1.7				1	10СЗ	73	1А В3ДС	0.62	29.0	30	0.70	0.70	80	409			
48	20	0.5				1	10СЗ	74	1А В2ДС	0.70	29.0	30	0.23	0.23	80	463			
48	23	1.4				1	9СЗ	74	1А	0.59	28.0	30	0.49	0.49	75	348			
							1БП	74	В2ДС		27.0	24			50				
48	25	1.4				1	9СЗ	74	1А	0.53	29.0	30	0.45	0.45	70	322			
							1БП	74	В2ДС		27.0	26			55				
49	16	2.2				1	9СЗ	78	1А	0.65	29.0	32	0.88	0.88	80	400			
							1ДЗ	78	С3ГДС		25.0	26			55				
50	4	9.7				1	10СЗ	74	1А С3ГДС	0.70	28.0	28	4.29	4.29	80	442			
52	1	14.0				1	10СЗ	78	1А С2ГДС	0.77	28.0	30	6.79	6.79	70	485			
54	6	3.9				1	9СЗ	73	1А	0.67	28.0	28	1.56	1.56	80	401			
							1ДЗ	73	В2ДС		24.0	24			50				
54	8	3.8				1	10СЗ	74	1А С2ГДС	0.66	28.0	30	1.58	1.58	70	415			
54	10	9.5				1	9СЗ	74	1А	0.65	29.0	30	3.81	3.81	80	401			
							1ДЗ	74	С2ГДС		25.0	24			40				
54	13	6.8				1	10СЗ	74	1А В2ДС	0.61	28.0	28	2.62	2.62	60	385			
54	16	4.9				1	9СЗ	75	1А	0.67	28.0	30	1.96	1.96	75	400			
							1ДЗ	75	В2ДС		25.0	22			50				
54	22	1.0				1	10СЗ	73	1 В2ДС	0.71	26.0	24	0.41	0.41	80	408			
55	2	2.2				1	10СЗ	73	1А В2ДС	0.68	28.0	30	0.94	0.94	80	425			
55	10	1.2				1	9СЗ	78	1	0.76	27.0	28	0.51	0.51	80	421			
							1БП	78	В3ДС		25.0	22			40				
55	11	2.5				1	8СЗ	76	1А	0.78	28.0	26	1.10	1.10	80	439			
							2ДЗ	76	В3ДС		22.8	20			40				
55	22	0.9				1	9СЗ	78	1	0.65	27.0	28	0.33	0.33	75	366			
							1ДЗ	78	В3ДС		23.8	24			40				
56	4	0.9				1	10СЗ	74	1А С2ГДС	0.66	29.0	30	0.39	0.39	80	436			
56	5	21.0				1	9СЗ	74	1А	0.63	29.0	30	8.23	8.23	75	392			
							1ДЗ	74	С3ГДС		26.0	26			40				
56	18	0.9				1	9СЗ	74	1А	0.73	28.0	30	0.38	0.38	75	426			
							1БП	74	С3ГДС		26.0	24			40				
57	1	1.4				1	10СЗ	75	1А С3ГДС	0.67	30.0	30	0.64	0.64	80	458			
58	22	3.5				1	7СЗ	73	1А	0.69	29.0	30	1.30	1.30	80	370			
							2БП	73	С3ГДС		26.0	22			60				

Аркуш 17

Філія "Коростишівське лісове господарство" ДП "Ліси України"
Смолівське лісництво

Квартал	Виділ, підвиділ	Площа, га	Проектується: Рік рубки (п'ятиріччя)	Проектується: Спосіб лісовідновлення	Проектується: РТК	Ярус	Склад насадження	Вік, років	Клас бонітету, тип лісу (ТЛУ)	Повнота	Висота, м	Діаметр, см	Запас на виділі, тис. куб.м	Запас, що вирубується тис. куб.м	%% ділових дерев	Запас на 1 га, куб.м	Схил: Експозиція	Схил: Крутизна	Додаткові відомості: наявність підросту, інформація про підсочку, відвід в рубку
							1ДЗ	73			26.0	24			50				
59	2	11.7				1	9СЗ	72	1Б	0.58	30.2	38	4.49	4.49	80	384			
							1ДЗ	72	С3ГДС		28.0	24			50				
59	4	4.0				1	5СЗ	75	1А	0.66	30.0	40	1.50	1.50	80	376			
							3ДЗ	81	С3ГДС		28.0	30			55				
							1БП	81			28.0	32			30				
							1ОС	81			29.0	36			30				
62	10	2.9				1	10СЗ	74	1А С3ГДС	0.61	28.0	28	1.12	1.12	80	385			
62	11	0.6				1	10СЗ	76	1А В2ДС	0.74	29.0	24	0.29	0.29	80	489			
62	14	2.3				1	10СЗ	76	1А С2ГДС	0.61	28.0	28	0.89	0.89	75	385			
62	18	7.3				1	10СЗ	76	1А С3ГДС	0.69	29.5	34	3.38	3.38	80	463			
62	19	1.5				1	10СЗ	76	1А В2ДС	0.70	29.0	26	0.69	0.69	80	463			
62	27	3.6				1	10СЗ	75	1А В2ДС	0.66	28.0	28	1.49	1.49	75	415			
62	30	2.4				1	5СЗ	76	1А	0.71	29.5	34	0.85	0.85	75	356			
							3БП	76	С3ГДС		27.0	24			40				
							2ДЗ	76			27.0	28			50				
63	1	3.2				1	10СЗ	75	1А В2ДС	0.59	27.0	26	1.13	1.13	80	352			
63	12	1.4				1	7СЗ	74	1А	0.73	28.0	30	0.53	0.53	70	375			
							2БП	74	С3ГДС		25.0	22			50				
							1ДЗ	74			25.0	26			50				
64	27	1.1				1	9СЗ	80	1А	0.70	30.0	32	0.51	0.51	80	460			
							1ДЗ	80	С3ГДС		25.0	24			60				
65	1	4.3				1	5СЗ	74	1Б	0.59	31.1	38	1.42	1.42	80	330			
							4ДЗ	74	С2ГДС		28.0	28			60				
							1БП	74			28.0	24			30				
65	2	1.5				1	6СЗ	74	1Б	0.63	30.0	34	0.54	0.54	80	360			
							3ДЗ	74	С2ГДС		28.0	26			60				
							1БП	74			27.0	28			40				
65	6	8.0				1	7СЗ	74	1Б	0.69	30.0	34	3.23	3.23	80	404			
							2ДЗ	74	С2ГДС		28.0	26			50				
							1БП	74			27.0	28			40				
65	8	1.7				1	8СЗ	74	1А	0.75	29.0	30	0.75	0.75	80	441			
							1БП	74	С3ГДС		28.0	26			60				
							1ДЗ	74			27.0	28			50				
67	1	1.9				1	9СЗ	76	1Б	0.69	30.5	38	0.85	0.85	80	447			
							1БП	76	В3ДС		27.0	26			60				
67	6	3.6				1	10СЗ	76	1А В3ДС	0.70	28.5	28	1.62	1.62	80	450			
67	12	1.7				1	9СЗ	75	1	0.73	26.0	28	0.67	0.67	80	393			
							1БП	75	В3ДС		26.0	22			60				
67	14	1.8				1	9СЗ	74	1А	0.72	27.0	28	0.73	0.73	80	406			

Аркуш 18

Філія "Коростишівське лісове господарство" ДП "Ліси України"
Смолівське лісництво

Квартал	Виділ, підвиділ	Площа, га	Проектується: Рік рубки (п'ятиріччя)	Проектується: Спосіб лісовідновлення	Проектується: РТК	Ярус	Склад насадження	Вік, років	Клас бонітету, тип лісу (ТЛУ)	Повнота	Висота, м	Діаметр, см	Запас на виділі, тис. куб.м	Запас, що вирубується тис. куб.м	%% ділових дерев	Запас на 1 га, куб.м	Схил: Експозиція	Схил: Крутизна	Додаткові відомості: наявність підросту, інформація про підсочку, відвід в рубку
							1БП	74	В3ДС		26.0	22			50				
67	14.2	0.5				1	9СЗ	74	1А	0.70	26.6	28	0.19	0.19	80	387			
							1БП	74	В3ДС		25.6	22			50				
67	16	1.8				1	10СЗ	72	1А В2ДС	0.48	27.0	26	0.52	0.52	80	291			
68	27	1.9				1	6СЗ	74	1А	0.72	28.0	30	0.84	0.84	75	441			
							3СЗ	91	В3ДС		31.0	44			70				
							1БП	74			27.0	26			55				
69	3	1.5				1	10СЗ	73	1А В2ДС	0.75	28.0	28	0.70	0.70	80	469			
69	16	2.4				1	10СЗ	76	1 В2ДС	0.74	26.0	26	1.02	1.02	80	425			
69	19	2.4				1	10СЗ	75	1А В2ДС	0.70	27.0	28	1.01	1.01	80	420			
70	20	1.0				1	10СЗ	76	1А В2ДС	0.61	28.0	28	0.39	0.39	80	385			
70	23	0.5				1	10СЗ	73	1А В2ДС	0.70	28.0	30	0.22	0.22	80	443			
73	27	0.7				1	7СЗ	72	1А	0.74	28.0	28	0.34	0.34	80	484			
							3СЗ	86	В2ДС		31.0	34			70				
73	31	0.5				1	7СЗ	76	1А	0.73	28.0	28	0.22	0.22	80	441			
							2СЗ	101	В3ДС		31.0	48			70				
							1БП	76			27.0	28			40				
74	6	1.3				1	7СЗ	73	1А	0.65	28.0	30	0.44	0.44	80	340			
							3ДЗ	73	С2ГДС		24.0	24			50				
74	15	2.0				1	7СЗ	76	1Б	0.74	31.0	32	0.90	0.90	80	450			
							3ДЗ	76	В2ДС		27.0	28			60				
74	19	1.6				1	9СЗ	74	1А	0.76	29.0	34	0.76	0.76	80	476			
							1ДЗ	74	В3ДС		26.0	26			60				
74	23	2.3				1	8СЗ	74	1А	0.73	29.0	34	1.00	1.00	80	436			
							2ДЗ	74	В3ДС		26.0	28			60				
74	26	0.5				1	8СЗ	75	1А	0.69	28.0	32	0.19	0.19	80	372			
							2ДЗ	75	С2ГДС		23.0	24			55				
75	9	0.2				1	10СЗ	74	1Б С2ГДС	0.70	31.1	32	0.10	0.10	80	499			
75	10	2.4				1	9СЗ	74	1А	0.71	29.0	32	1.08	1.08	80	450			
							1ДЗ	74	В3ДС		27.0	26			50				
78	22	2.1				1	5СЗ	74	1Б	0.73	30.0	34	0.91	0.91	70	431			
							5ДЗ	74	С3ГДС		29.0	32			50				
79	9	1.0				1	10СЗ	74	1А В2ДС	0.74	28.0	28	0.47	0.47	80	468			
79	22	3.5				1	4СЗ	75	1А	0.69	28.0	30	1.16	1.16	80	330			
							2БП	75	В3ДС		27.0	26			60				
							3ДЗ	75			25.0	26			60				
							1ОС	75			27.0	30			30				
79	28	2.2				1	10СЗ	73	1А В2ДС	0.73	27.6	24	0.99	0.99	80	450			
80	2	5.6				1	10СЗ	75	1А	0.56	27.0	28	1.89	1.89	80	338			

Аркуш 19

Філія "Коростишівське лісове господарство" ДП "Ліси України"
Смолівське лісництво

Квартал	Виділ, підвиділ	Площа, га	Проектується			Ярус	Склад насадження	Вік, років	Клас бонітету, тип лісу (ТЛУ)	Повнота	Висота, м	Діаметр, см	Запас на виділі, тис. куб.м	Запас, що вирубується тис. куб.м	%% ділових дерев	Запас на 1 га, куб.м	Схил		Додаткові відомості: наявність підросту, інформація про підсочку, відвід в рубку
			Рік рубки (п'ятиріччя)	Спосіб лісовідновлення	РТК												Експозиція	Крутизна	
80	3	3.3				1	9СЗ	75	1 В3ДС	0.61	25.0	28	1.04	1.04	80	315			
							1ДЗ	75	В3ДС		23.0	22			40				
80	4	6.8				1	10СЗ	75	1 В2ДС	0.61	25.0	24	2.24	2.24	80	330			
80	6	5.1				1	9СЗ	75	1	0.54	26.0	26	1.48	1.48	80	290			
							1ДЗ	75	В2ДС		23.0	24			40				
80	8	1.7				1	10СЗ	75	1 В2ДС	0.55	26.0	22	0.54	0.54	70	315			
80	9	5.7				1	10СЗ	78	1А С3ГДС	0.70	28.0	28	2.51	2.51	80	440			
80	13	6.2				1	7СЗ	78	1А	0.73	28.0	30	2.55	2.55	80	411			
							3ДЗ	78	С2ГДС		27.0	28			50				
80	16	3.1				1	10СЗ	75	1А В3ДС	0.70	27.0	28	1.30	1.30	80	420			
80	20	1.1				1	10СЗ	75	1 В2ДС	0.70	26.0	28	0.44	0.44	80	399			
83	7	6.0				1	9СЗ	74	1Б	0.77	32.3	30	3.32	3.32	90	554			
							1ДЗ	74	С3ГДС		29.0	28			55				
83	17	4.9				1	7СЗ	74	1А	0.64	29.0	24	1.67	1.67	80	340			
							1ДЗ	74	С3ГДС		28.0	26			60				
							2ДЗ	55			20.0	18			40				
83	20	0.5				1	10СЗ	75	1Б С3ГДС	0.72	32.1	38	0.27	0.27	90	538			
84	20	1.1				1	8СЗ	73	1Б	0.69	31.2	38	0.57	0.57	80	514			
							2СЗ	125	С2ГДС		35.5	42			85				
86	19	1.2				1	9СЗ	74	1А	0.77	29.0	30	0.57	0.57	80	476			
							1ДЗ	74	В3ДС		25.0	26			60				
87	1	4.3				1	9СЗ	73	1А	0.68	28.0	30	1.71	1.71	85	398			
							1БП	73	В3ДС		26.0	28			55				
87	8	2.5				1	10СЗ	75	1 В2ДС	0.78	26.0	22	1.11	1.11	80	444			
87	9	4.3				1	10СЗ	76	1А В3ДС	0.74	28.0	30	2.01	2.01	80	468			
87	14	0.8				1	10СЗ	73	1А В2ДС	0.70	28.0	28	0.35	0.35	75	443			
87	17	4.7				1	9СЗ	76	1А	0.53	27.0	26	1.41	1.41	80	300			
							1ДЗ	76	В2ДС		24.0	22			50				
87	18	3.3				1	7СЗ	75	1А	0.84	29.0	34	1.57	1.57	80	476			
							2ДЗ	75	В2ДС		27.0	30			60				
							1БП	75			28.0	28			50				
87	20	4.8				1	9СЗ	76	1А	0.71	28.0	28	2.05	2.05	80	427			
							1ДЗ	76	В2ДС		26.0	26			50				
87	24	1.0				1	5СЗ	76	1Б	0.79	30.5	40	0.43	0.43	85	426			
							2ОС	76	В3ДС		26.0	28			50				
							2БП	76			27.0	24			45				
							1ДЗ	76			27.0	26			60				
88	8	2.0				1	10СЗ	74	1А	0.70	29.0	34	0.93	0.93	80	463			

Аркуш 20

Філія "Коростишівське лісове господарство" ДП "Ліси України"
Смолівське лісництво

Квартал	Виділ, підвиділ	Площа, га	Проектується			Ярус	Склад насадження	Вік, років	Клас бонітету, тип лісу (ТЛУ)	Повнота	Висота, м	Діаметр, см	Запас на виділі, тис. куб.м	Запас, що вирубується тис. куб.м	%% ділових дерев	Запас на 1 га, куб.м	Схил		Додаткові відомості: наявність підросту, інформація про підсочку, відвід в рубку
			Рік рубки (п'ятиріччя)	Спосіб лісовідновлення	РТК												Експозиція	Крутизна	
88	10	3.4				1	9СЗ	74	1Б С3ГДС	0.73	30.0	34	1.63	1.63	80	479			
							1ДЗ	74	С3ГДС		27.0	28			50				
90	6	2.7				1	7СЗ	75	1А	0.80	30.0	32	1.37	1.37	80	509			
							3ДЗ	75	С2ГДС		28.0	28			50				
90	21	0.9				1	6СЗ	76	1А	0.78	29.0	28	0.45	0.45	80	505			
							3ЯЛЕ	76	С2ГДС		27.0	26			85				
							1ДЗ	76			26.0	24			60				
94	3	2.4				1	9СЗ	76	1А	0.76	28.0	28	1.09	1.09	70	453			
							1ДЗ	76	В2ДС		25.0	22			40				
94	6	3.0				1	9СЗ	73	1А	0.73	27.6	26	1.28	1.28	80	427			
							1ДЗ	73	В2ДС		24.6	20			50				
94	19	1.6				1	9СЗ	76	1А	0.78	27.0	30	0.71	0.71	80	441			
							1ДЗ	76	В2ДС		24.0	26			50				
94	20	0.7				1	9СЗ	75	1А	0.74	28.0	30	0.31	0.31	80	445			
							1ДЗ	75	С3ГДС		26.0	26			50				
94	26	1.1				1	10СЗ	72	1А С3ГДС	0.66	29.0	36	0.48	0.48	80	436			
94	28	1.2				1	5СЗ	75	1А	0.78	28.0	34	0.44	0.44	80	370			
							3БП	75	В3ДС		26.0	28			50				
							2ДЗ	75			25.0	28			50				
94	31	1.8				1	10СЗ	76	1А В3ДС	0.67	28.0	28	0.76	0.76	75	424			
94	36	2.1				1	5СЗ	76	1А	0.73	27.0	28	0.76	0.76	80	360			
							2ДЗ	76	С3ГДС		25.0	26			50				
							2ВЛЧ	76			25.5	26			60				
							1БП	76			27.0	22			40				
95	2	3.1				1	10СЗ	76	1А С2ГДС	0.70	28.0	28	1.37	1.37	75	441			
95	10	1.2				1	9СЗ	73	1А	0.67	28.0	28	0.48	0.48	80	401			
							1ДЗ	73	С3ГДС		26.0	28			55				
95	11	2.3				1	8СЗ	76	1А	0.72	28.0	30	0.95	0.95	80	414			
							2ДЗ	76	С3ГДС		26.0	28			55				
98	2	5.1				1	8СЗ	76	1А	0.71	28.0	26	2.05	2.05	80	401			
							2ДЗ	76	В2ДС		25.0	26			60				
98	17	0.7				1	9СЗ	75	1А	0.71	28.0	28	0.30	0.30	80	428			
							1ДЗ	75	С2ГДС		26.0	26			60				
98	18	0.2				1	10СЗ	75	1А С3ГДС	0.74	28.0	30	0.09	0.09	80	468			
98	22	0.7				1	9СЗ	76	1А	0.72	27.0	28	0.28	0.28	80	406			
							1ДЗ	76	В2ДС		24.0	24			60				
99	11	1.2				1	8СЗ	75	1	0.74	26.0	26	0.44	0.44	80	370			
							1БП	75	В2ДС		24.0	22			50				
							1ДЗ	75			23.0	24			50				
100	12	3.4				1	8СЗ	75	1	0.72	25.6	26	1.20	1.20	70	353			
							1ДЗ	75	В2ДС		22.4	22			50				
							1БП	75			23.6	20			50				
100	14	5.0				1	7СЗ	74	1А	0.71	28.0	30	1.89	1.89	80	377			

Аркуш 21

Філія "Коростишівське лісове господарство" ДП "Ліси України"
Смолівське лісництво

Квартал	Виділ, підвиділ	Площа, га	Проектується: Рік рубки (п'ятиріччя)	Проектується: Спосіб лісовідновлення	Проектується: РТК	Ярус	Склад насадження	Вік, років	Клас бонітету, тип лісу (ТЛУ)	Повнота	Висота, м	Діаметр, см	Запас на виділі, тис. куб.м	Запас, що вирубується тис. куб.м	%% ділових дерев	Запас на 1 га, куб.м	Схил: Експозиція	Схил: Крутизна	Додаткові відомості: наявність підросту, інформація про підсочку, відвід в рубку
							3БП	74	В3ДС		28.0	28			60				
101	7	1.5				1	7СЗ	72	1Б	0.74	31.4	38	0.73	0.73	80	487			
							3ВЛЧ	72	С3ГДС		27.5	30			60				
102	21	0.6				1	10СЗ	72	1А В2ДС	0.70	27.0	22	0.25	0.25	80	420			
103	29	2.0				1	6СЗ	75	1А	0.74	29.0	34	0.79	0.79	80	396			
							2ВЛЧ	76	В3ДС		25.5	24			60				
							1БП	76			26.0	22			40				
							1ДЗ	76			25.0	24			50				
104	2	2.8				1	9СЗ	75	1А	0.69	27.0	28	1.11	1.11	80	396			
							1ДЗ	75	В2ДС		25.0	24			55				
108	11	3.2				1	10СЗ	77	1 В2ДС	0.61	27.0	28	1.17	1.17	85	365			
110	22	0.4				1	10СЗ	75	1А В2ДС	0.74	29.0	32	0.20	0.20	80	489			
111	3	3.1				1	8СЗ	76	1А	0.54	27.5	36	0.87	0.87	80	280			
							2БП	76	В3ДС		24.0	20			60				
111	15	1.5				1	10СЗ	74	1 В2ДС	0.71	25.0	26	0.58	0.58	80	387			
111	17	2.6				1	9СЗ	74	1А	0.74	27.0	28	1.07	1.07	80	413			
							1БП	74	В2ДС		26.0	22			60				
111	31	1.5				1	5СЗ	76	1А	0.69	27.5	36	0.45	0.45	70	302			
							4БП	76	В3ДС		24.0	22			30				
							1ВЛЧ	76			25.5	28			50				
112	21	2.4				1	10СЗ	80	1 В3ДС	0.45	25.0	26	0.62	0.62	80	260			
115	18	4.8				1	10СЗ	77	1 В3ДС	0.38	26.0	30	1.04	1.04	80	217			
115	21	2.2				1	10СЗ	72	1А В3ДС	0.65	26.0	32	0.82	0.82	80	372			
116	5	2.7				1	9СЗ	74	1А	0.73	29.0	32	1.20	1.20	80	446			
							1БП	74	В3ДС		27.0	22			50				
116	10	0.8				1	6СЗ	74	1Б	0.74	30.0	42	0.33	0.33	80	415			
							2БП	76	С3ГДС		28.0	28			60				
							2ВЛЧ	76			26.5	30			60				
Разом		419.3											169.12	169.12					
Разом по господарській секції		649.9											251.09	251.09					
ГОСПОДАРСЬКА СЕКЦІЯ Соснова в надмірно зволож. лісорослинних умовах - 12																			
									СТИГЛІ НАСАДЖЕННЯ										
119	24	1.0				1	7СЗ	95	1	0.41	27.0	30	0.17	0.17	70	165			
							3БП	45	В4ДС		18.5	18			30				
Разом		1.0											0.17	0.17					

Аркуш 22

Філія "Коростишівське лісове господарство" ДП "Ліси України"
Смолівське лісництво

Квартал	Виділ, підвиділ	Площа, га	Проектується: Рік рубки (п'ятиріччя)	Проектується: Спосіб лісовідновлення	Проектується: РТК	Ярус	Склад насадження	Вік, років	Клас бонітету, тип лісу (ТЛУ)	Повнота	Висота, м	Діаметр, см	Запас на виділі, тис. куб.м	Запас, що вирубується тис. куб.м	%% ділових дерев	Запас на 1 га, куб.м	Схил: Експозиція	Схил: Крутизна	Додаткові відомості: наявність підросту, інформація про підсочку, відвід в рубку
							ПРИСТИГАЮЧІ НАСАДЖЕННЯ												
62	23	0.7				1	10СЗ	76	1 В4ДС	0.61	25.0	30	0.23	0.23	75	330			
103	25	0.7				1	9СЗ	75	1	0.64	24.0	30	0.21	0.21	60	301			
							1БП	75	В4ДС		20.5	20			30				
Разом																			
		1.4											0.44	0.44					
Разом по господарській секції																			
		2.4											0.61	0.61					
							ГОСПОДАРСЬКА СЕКЦІЯ Ялина похідна - 15												
							СТИГЛІ НАСАДЖЕННЯ												
47	1	2.5				1	6ЯЛЕ	56	1Б	0.75	28.0	24	1.26	1.26	80	505			
							3СЗ	56	С3ГДС		30.0	30			75				
							1БП	56			26.5	20			60				
47	20	1.6				1	7ЯЛЕ	55	1В	0.75	28.0	24	0.64	0.64	80	399			
							2БП	55	С3ГДС		22.4	20			50				
							1ВЛЧ	55			21.0	20			60				
48	5	0.2				1	9ЯЛЕ	73	1А	0.69	28.0	26	0.11	0.11	85	532			
							1СЗ	73	С2ГДС		31.2	44			75				
58	16	0.7				1	10ЯЛЕ	56	1А С2ГДС	0.80	24.5	20	0.36	0.36	80	521			
58	23	0.2				1	6ЯЛЕ	75	1А	0.35	28.0	28	0.05	0.05	80	265			
							4СЗ	75	С3ГДС		31.0	40			80				
70	10	0.4				1	10ЯЛЕ	56	1Б С2ГДС	0.76	26.9	20	0.22	0.22	80	558			
Разом																			
		5.6											2.64	2.64					
Разом по господарській секції																			
		5.6											2.64	2.64					
							ГОСПОДАРСЬКА СЕКЦІЯ Дубова високостовбурна - 21												
							СТИГЛІ НАСАДЖЕННЯ												
37	15	3.5				1	7ДЗ	106	1	0.67	28.5	36	1.30	1.30	50	370			
							3СЗ	106	С3ГДС		32.0	40			75				
43	4	1.3				1	7ДЗ	106	2	0.50	27.5	34	0.30	0.30	50	230			
							1СЗ	106	С3ГДС		31.0	42			75				
							2ВЛЧ	106			24.0	28			60				
68	10	1.3				1	5ДЗ	106	2	0.65	27.5	34	0.48	0.48	55	370			
							5СЗ	106	С3ГДС		31.0	40			75				
73	32	0.8				1	6ДЗ	106	2	0.59	27.5	40	0.25	0.25	55	315			
							3СЗ	106	С3ГДС		31.0	52			75				
							1БП	106			27.5	30			50				
78	9	2.0				1	6ДЗ	101	1	0.61	28.5	34	0.61	0.61	65	305			
							2СЗ	101	С3ГДС		30.0	44			80				
							2БП	101			28.5	30			55				

Аркуш 23

Філія "Коростишівське лісове господарство" ДП "Ліси України"
Смолівське лісництво

Квартал	Виділ, підвиділ	Площа, га	Проектується			Ярус	Склад насадження	Вік, років	Клас бонітету, тип лісу (ТЛУ)	Повнота	Висота, м	Діаметр, см	Запас на виділі, тис. куб.м	Запас, що вирубується тис. куб.м	%% ділових дерев	Запас на 1 га, куб.м	Схил		Додаткові відомості: наявність підросту, інформація про підсочку, відвід в рубку
			Рік рубки (п'ятиріччя)	Спосіб лісовідновлення	РТК												Експозиція	Крутизна	
79	19	0.9				1	5ДЗ	116	1	0.70	28.5	38	0.30	0.30	60	330			
							2ВЛЧ	75	С3ГДС		26.5	28			50				
							1БП	75			28.0	26			40				
							2ДЗ	75			26.0	28			50				
82	1	1.1				1	10ДЗ	102	1А	0.66	32.1	30	0.44	0.44	60	404			
									С2ГДС										
82	9	2.0				1	7ДЗ	101	1А	0.58	32.5	38	0.78	0.78	68	390			
							3СЗ	101	С2ГДС		34.0	40			58				
82	9.4	0.4				1	7ДЗ	101	1А	0.58	32.5	38	0.16	0.16	68	390			
							3СЗ	101	С2ГДС		34.0	40			58				
84	2	0.8				1	7ДЗ	111	2	0.56	27.5	36	0.24	0.24	60	295			
							3СЗ	111	С3ГДС		31.7	38			80				
84	22	0.2				1	10ДЗ	156	1	0.46	30.5	62	0.05	0.05	40	270			
									С2ГДС										
89	2	0.9				1	10ДЗ	101	1	0.41	30.5	30	0.20	0.20	60	226			
									С2ГДС										
89	7	1.3				1	5ДЗ	106	1	0.46	30.5	32	0.36	0.36	55	275			
							4СЗ	106	С3ГДС		33.0	42			80				
							1БП	106			28.5	30			30				
90	8	7.0				1	6ДЗ	101	1	0.70	29.5	34	2.98	2.98	60	425			
							4СЗ	86	С3ГДС		33.5	44			80				
91	1	0.3				1	6ДЗ	106	1	0.66	28.5	36	0.10	0.10	60	345			
							1СЗ	106	С3ГДС		31.0	42			70				
							2ВЛЧ	106			26.0	28			50				
							1ОС	106			27.5	34			30				
91	14	2.3				1	5ДЗ	111	2	0.47	26.5	28	0.55	0.55	60	240			
							3ДЗ	126	С3ГДС		29.5	38			55				
							2СЗ	111			31.7	48			75				
91	23	1.1				1	5ДЗ	106	1	0.57	30.5	42	0.36	0.36	60	326			
							3СЗ	106	С3ГДС		33.0	46			75				
							1ВЛЧ	91			25.1	28			60				
							1БП	91			28.5	32			40				
92	15	3.7				1	5ДЗ	101	2	0.67	26.5	32	1.33	1.33	60	360			
							5СЗ	101	С2ГДС		30.0	40			75				
93	21	0.7				1	7ДЗ	101	1	0.54	27.5	36	0.19	0.19	55	275			
							2СЗ	101	С2ГДС		30.0	38			70				
							1ВЛЧ	101			26.0	28			60				
93	24	2.4				1	4ДЗ	116	1	0.57	28.5	40	0.67	0.67	60	280			
							1ОС	116	С3ГДС		27.5	34			30				
							1СЗ	116			30.5	48			85				
							2БП	116			27.5	28			30				
							2ВЛЧ	116			27.0	28			50				
96	3	7.6				1	7ДЗ	101	2	0.61	26.5	30	2.24	2.24	50	295			
							2ДЗ	126	С3ГДС		30.5	38			50				
							1СЗ	126			31.5	52			75				
96	27	1.7				1	9ДЗ	121	1	0.55	29.5	36	0.54	0.54	60	315			
							1СЗ	121	С3ГДС		31.5	46			70				
98	3	1.3				1	5ДЗ	101	2	0.65	26.5	32	0.37	0.37	60	281			

Аркуш 24

Філія "Коростишівське лісове господарство" ДП "Ліси України"
Смолівське лісництво

Квартал	Виділ, підвиділ	Площа, га	Проектується: Рік рубки (п'ятиріччя)	Проектується: Спосіб лісовідновлення	Проектується: РТК	Ярус	Склад насадження	Вік, років	Клас бонітету, тип лісу (ТЛУ)	Повнота	Висота, м	Діаметр, см	Запас на виділі, тис. куб.м	Запас, що вирубується тис. куб.м	%% ділових дерев	Запас на 1 га, куб.м	Схил: Експозиція	Схил: Крутизна	Додаткові відомості: наявність підросту, інформація про підсочку, відвід в рубку
							3ВЛЧ	91	С3ГДС		25.1	32			60				
							2БП	91			27.5	30			60				
102	6	2.9				1	7ДЗ	121	2	0.67	28.5	32	1.00	1.00	60	345			
							1СЗ	121	С3ГДС		30.5	52			75				
							2ВЛЧ	85			26.5	30			60				
102	6.2	2.0				1	7ДЗ	121	2	0.67	28.3	32	0.68	0.68	60	339			
							1СЗ	121	С3ГДС		30.3	50			70				
							2ВЛЧ	85			26.3	28			60				
105	6	0.5				1	5ДЗ	106	2	0.59	27.5	38	0.16	0.16	60	315			
							4ДЗ	146	С3ГДС		30.5	54			40				
							1СЗ	96			31.0	44			80				
106	7	0.8				1	8ДЗ	106	2	0.57	26.5	34	0.22	0.22	55	275			
							2СЗ	106	С2ГДС		31.0	48			75				
Разом																			
		50.8											16.86	16.86					
							ПРИСТИГАЮЧІ НАСАДЖЕННЯ												
49	9	3.0				1	6ДЗ	96	1	0.57	27.5	32	0.93	0.93	55	310			
							4СЗ	96	С3ГДС		31.0	42			75				
49	24	0.9				1	9ДЗ	96	2	0.62	26.5	30	0.26	0.26	50	285			
							1СЗ	96	С2ГДС		30.0	38			75				
57	13	0.5				1	8ДЗ	96	1	0.54	27.5	32	0.13	0.13	60	255			
							1ОС	96	С3ГДС		27.5	32			30				
							1БП	96			28.5	30			55				
82	5	2.2				1	6ДЗ	96	1	0.71	28.5	36	0.78	0.78	60	355			
							1СЗ	96	С3ГДС		31.0	38			80				
							2БП	96			28.5	32			45				
							1ОС	96			29.5	34			30				
83	2	4.5				1	4ДЗ	96	1	0.52	28.2	30	1.42	1.42	60	316			
							3СЗ	96	С3ГДС		29.4	38			70				
							3СЗ	131			31.2	46			60				
93	12	1.4				1	6ДЗ	96	1	0.55	27.5	36	0.41	0.41	60	295			
							3СЗ	96	С3ГДС		32.0	48			80				
							1ВЛЧ	96			27.0	28			60				
99	4	1.6				1	4ДЗ	96	1	0.62	27.5	34	0.49	0.49	60	305			
							3ВЛЧ	96	С3ГДС		25.0	28			60				
							1БП	96			28.5	28			40				
							2СЗ	96			31.0	44			80				
99	6	2.8				1	5ДЗ	96	1	0.67	27.5	34	0.88	0.88	65	315			
							2ВЛЧ	96	С3ГДС		26.0	28			60				
							1СЗ	96			31.0	44			80				
							2БП	96			28.5	28			60				
Разом																			
		16.9											5.30	5.30					
Разом по господарській секції																			
		67.7											22.16	22.16					

Аркуш 25

Філія "Коростишівське лісове господарство" ДП "Ліси України"
Смолівське лісництво

Квартал	Виділ, підвиділ	Площа, га	Проектується: Рік рубки (п'ятиріччя)	Проектується: Спосіб лісовідновлення	Проектується: РТК	Ярус	Склад насадження	Вік, років	Клас бонітету, тип лісу (ТЛУ)	Повнота	Висота, м	Діаметр, см	Запас на виділі, тис. куб.м	Запас, що вирубується тис. куб.м	%% ділових дерев	Запас на 1 га, куб.м	Схил: Експозиція	Схил: Крутизна	Додаткові відомості: наявність підросту, інформація про підсочку, відвід в рубку
ГОСПОДАРСЬКА СЕКЦІЯ Дубова низькостовбурна - 24																			
ПРИСТИГАЮЧІ НАСАДЖЕННЯ																			
85	24	1.0				1	8ДЗ	55	3	0.64	16.0	18	0.14	0.14	20	135			
							2БП	55	В1ДС		22.4	20			40				
Разом																			
		1.0											0.14	0.14					
Разом по господарській секції																			
		1.0											0.14	0.14					
ГОСПОДАРСЬКА СЕКЦІЯ Акація єва - 45																			
СТИГЛІ НАСАДЖЕННЯ																			
38	14	0.1				1	10АКБ	45	1А	0.71	19.5	20	0.02	0.02	40	170			
									В2ДС										
Разом																			
		0.1											0.02	0.02					
Разом по господарській секції																			
		0.1											0.02	0.02					
ГОСПОДАРСЬКА СЕКЦІЯ Березова - 47																			
СТИГЛІ НАСАДЖЕННЯ																			
37	18	1.0				1	5БП	70	1	0.55	27.0	28	0.25	0.25	40	245			
							3СЗ	70	С3ГДС		28.5	34			75				
							2ВЛЧ	70			25.5	28			60				
39	16.1	0.1				1	9БП	76	2	0.40	24.4	26	0.01	0.01	50	134			
							1СЗ	96	С2ГДС		27.2	38			60				
49	28	0.5				1	7БП	96	2	0.41	26.5	28	0.09	0.09	30	170			
							3СЗ	96	С3ГДС		27.5	36			70				
53	5	2.5				1	5БП	65	1	0.60	26.0	22	0.65	0.65	40	260			
							2ВЛЧ	65	С3ГДС		25.0	24			60				
							3СЗ	65			30.0	40			85				
57	8	1.5				1	7БП	61	1Б	0.74	27.5	24	0.49	0.49	60	324			
							3СЗ	61	С2ГДС		28.5	24			75				
58	17	2.7				1	8БП	66	1	0.66	25.0	22	0.65	0.65	60	241			
							2СЗ	66	С3ГДС		25.0	28			70				
58	33	0.5				1	6БП	66	1	0.62	27.0	24	0.13	0.13	60	265			
							2СЗ	66	С3ГДС		29.5	28			80				
							1ДЗ	66			25.0	24			50				
							1ОС	66			26.0	28			40				
60	3	3.4				1	5БП	81	1	0.73	27.0	30	1.09	1.09	40	320			
							3ВЛЧ	81	С3ГДС		25.5	28			40				
							1СЗ	81			32.5	40			75				
							1ОС	81			30.0	38			10				
64	16	4.8				1	4БП	76	1	0.59	28.0	26	1.32	1.32	40	274			
							1ОС	76	С3ГДС		28.0	32			30				
							3ВЛЧ	76			26.5	30			55				
							1СЗ	76			31.5	42			80				

Аркуш 26

Філія "Коростишівське лісове господарство" ДП "Ліси України"
Смолівське лісництво

Квартал	Виділ, підвиділ	Площа, га	Проектується			Ярус	Склад насадження	Вік, років	Клас бонітету, тип лісу (ТЛУ)	Повнота	Висота, м	Діаметр, см	Запас на виділі, тис. куб.м	Запас, що вирубується тис. куб.м	%% ділових дерев	Запас на 1 га, куб.м	Схил		Додаткові відомості: наявність підросту, інформація про підсочку, відвід в рубку
			Рік рубки (п'ятиріччя)	Спосіб лісовідновлення	РТК												Експозиція	Крутизна	
							1ДЗ	76			27.0	30			50				
64	29	2.2				1	5БП	81	1	0.63	28.0	28	0.62	0.62	50	280			
							2ДЗ	81	СЗГДС		28.0	30			60				
							1СЗ	81			32.5	40			75				
							2ВЛЧ	81			25.5	30			60				
67	13	0.6				1	8БП	76	1	0.70	27.0	22	0.17	0.17	40	285			
							2СЗ	76	ВЗДС		29.5	36			70				
68	14	1.4				1	5БП	76	1	0.68	27.0	24	0.41	0.41	60	290			
							3ВЛЧ	76	СЗГДС		25.5	28			50				
							1СЗ	76			29.5	36			80				
							1ДЗ	76			27.0	30			55				
70	17	0.6				1	9БП	81	1	0.61	28.0	24	0.14	0.14	60	240			
							1ДЗ	81	СЗГДС		25.9	30			50				
75	23	0.8				1	8БП	74	1	0.42	28.0	28	0.14	0.14	40	175			
							1ОС	74	СЗГДС		28.0	34			30				
							1ВЛЧ	74			26.5	26			60				
92	9	0.6				1	8БП	66	1	0.72	26.0	22	0.16	0.16	60	260			
							2ДЗ	66	СЗГДС		24.0	24			50				
93	20	0.6				1	6БП	66	1	0.69	27.0	22	0.16	0.16	60	270			
							3ВЛЧ	66	ВЗДС		24.9	24			60				
							1ДЗ	66			24.0	22			50				
96	16	0.5				1	5БП	71	1	0.68	27.0	28	0.15	0.15	40	300			
							4ВЛЧ	71	СЗГДС		26.5	28			50				
							1СЗ	91			31.0	42			80				
96	23	0.9				1	8БП	75	2	0.57	25.0	24	0.18	0.18	40	205			
							2ВЛЧ	75	СЗГДС		25.5	28			50				
96	25	0.5				1	5БП	75	1	0.57	26.0	30	0.12	0.12	40	230			
							2ВЛЧ	75	СЗГДС		26.5	32			50				
							2ДЗ	75			25.0	28			50				
							1СЗ	75			28.5	34			80				
98	12	3.3				1	5БП	71	1	0.64	26.0	24	0.83	0.83	60	250			
							2ВЛЧ	71	СЗГДС		24.5	28			60				
							2ДЗ	71			24.0	24			60				
							1ОС	71			28.0	32			30				
98	12.2	0.4				1	5БП	71	2	0.61	23.4	24	0.08	0.08	30	208			
							2ВЛЧ	71	СЗГДС		23.2	24			30				
							2ДЗ	71			21.4	22			60				
							1ОС	71			26.4	30			10				
99	32	0.5				1	7БП	66	1	0.68	25.0	22	0.12	0.12	45	240			
							2ДЗ	66	СЗГДС		23.0	24			50				
							1ОС	66			26.0	28			40				
100	11	1.5				1	5БП	71	2	0.72	24.0	20	0.38	0.38	50	250			
							2ВЛЧ	71	ВЗДС		21.5	20			60				
							2ДЗ	71			23.0	22			50				
							1СЗ	71			26.5	24			75				
100	16	0.9				1	5БП	61	1	0.71	23.0	20	0.21	0.21	50	234			
							4ВЛЧ	61	ВЗДС		21.0	22			60				
							1СЗ	61			25.5	30			80				

Аркуш 27

Філія "Коростишівське лісове господарство" ДП "Ліси України"
Смолівське лісництво

Квартал	Виділ, підвиділ	Площа, га	Проектується: Рік рубки (п'ятиріччя)	Проектується: Спосіб лісовідновлення	Проектується: РТК	Ярус	Склад насадження	Вік, років	Клас бонітету, тип лісу (ТЛУ)	Повнота	Висота, м	Діаметр, см	Запас на виділі, тис. куб.м	Запас, що вирубується тис. куб.м	%% ділових дерев	Запас на 1 га, куб.м	Схил: Експозиція	Схил: Крутизна	Додаткові відомості: наявність підросту, інформація про підсочку, відвід в рубку
100	19	1.8				1	6БП	76	2	0.68	25.0	20	0.50	0.50	50	275			
							3СЗ	76	СЗГДС		28.5	28			80				
							1ДЗ	76			26.0	26			50				
100	19.2	0.6				1	6БП	76	2	0.62	24.6	20	0.15	0.15	40	245			
							3СЗ	76	СЗГДС		27.9	30			60				
							1ДЗ	76			25.6	24			50				
100	20	3.4				1	5БП	86	1	0.66	26.7	30	1.01	1.01	40	297			
							2СЗ	86	СЗГДС		31.0	42			80				
							1ДЗ	86			27.6	30			55				
							2ВЛЧ	86			27.5	32			55				
100	21	1.0				1	8БП	74	1	0.67	27.0	24	0.27	0.27	50	274			
							2СЗ	74	ВЗДС		29.5	28			80				
101	10	2.2				1	6БП	61	1	0.64	24.0	18	0.49	0.49	60	224			
							3ВЛЧ	61	СЗГДС		22.0	20			60				
							1СЗ	61			26.9	26			80				
101	18	0.8				1	6БП	61	1	0.72	25.1	18	0.21	0.21	40	266			
							3ВЛЧ	61	СЗГДС		23.0	20			50				
							1СЗ	61			26.9	24			70				
104	3	1.2				1	7БП	76	1	0.65	27.0	22	0.31	0.31	60	260			
							1СЗ	76	ВЗДС		29.5	34			80				
							2ДЗ	76			26.0	26			60				
104	26	1.1				1	6БП	71	1	0.69	26.0	24	0.29	0.29	40	260			
							2ВЛЧ	71	СЗГДС		23.5	26			50				
							1ДЗ	71			24.0	24			50				
							1ОС	71			25.0	30			40				
111	6	3.0				1	7БП	61	1	0.71	23.0	18	0.69	0.69	60	230			
							2ВЛЧ	61	ВЗДС		21.0	20			60				
							1СЗ	61			25.5	26			80				
Разом																			
		47.4											12.47	12.47					
									ПРИСТИГАЮЧІ НАСАДЖЕННЯ										
62	5	0.5				1	10БП	54	1А	0.66	22.5	18	0.10	0.10	55	194			
									СЗГДС										
63	32	1.7				1	5БП	58	1	0.71	24.4	20	0.44	0.44	50	259			
							2СЗ	58	СЗГДС		27.0	24			70				
							2ВЛЧ	58			22.0	22			60				
							1ДЗ	58			22.0	20			55				
64	3	4.4				1	7БП	58	1	0.70	23.1	20	1.04	1.04	50	236			
							1ВЛЧ	58	СЗГДС		22.0	22			50				
							2СЗ	58			24.5	30			80				
64	13	1.8				1	10БП	54	1	0.73	22.5	18	0.39	0.39	50	215			
									ВЗДС										
70	11	2.6				1	9БП	56	1А	0.74	24.5	20	0.64	0.64	60	245			
							1ДЗ	56	СЗГДС		22.3	18			60				
70	28	1.0				1	8БП	52	1	0.71	21.5	18	0.21	0.21	60	205			
							2ДЗ	52	СЗГДС		20.5	18			60				
72	15	3.5				1	7БП	52	1	0.77	20.3	18	0.74	0.74	50	212			

Аркуш 28

Філія "Коростишівське лісове господарство" ДП "Ліси України"
Смолівське лісництво

Квартал	Виділ, підвиділ	Площа, га	Проектується: Рік рубки (п'ятиріччя)	Проектується: Спосіб лісовідновлення	Проектується: РТК	Ярус	Склад насадження	Вік, років	Клас бонітету, тип лісу (ТЛУ)	Повнота	Висота, м	Діаметр, см	Запас на виділі, тис. куб.м	Запас, що вирубується тис. куб.м	%% ділових дерев	Запас на 1 га, куб.м	Схил: Експозиція	Схил: Крутизна	Додаткові відомості: наявність підросту, інформація про підсочку, відвід в рубку
							1ДЗ	52	ВЗДС		16.0	16			40				
							2ОС	52			20.0	20			60				
74	20	3.1				1	7БП	53	1А	0.75	23.5	18	0.76	0.76	60	245			
							3ДЗ	53	СЗГДС		21.5	20			60				
77	26	0.4				1	10БП	52	1Б ВЗДС	0.71	24.5	20	0.09	0.09	50	235			
84	14	0.4				1	4БП	52	1А	0.73	24.5	18	0.12	0.12	40	295			
							1ВЛЧ	52	СЗГДС		21.0	20			50				
							2СЗ	52			24.9	22			70				
							3ОС	52			25.5	24			50				
84	18	3.5				1	7БП	52	1Б	0.74	24.5	20	0.95	0.95	50	270			
							2СЗ	52	СЗГДС		23.6	22			80				
							1ОС	52			24.5	24			50				
84	25	2.5				1	8БП	52	1А	0.75	23.5	18	0.61	0.61	50	245			
							1ОС	52	СЗГДС		24.5	22			50				
							1ВЛЧ	52			21.0	20			60				
85	4	0.7				1	10БП	56	1 ВЗДС	0.72	23.5	20	0.16	0.16	50	225			
85	19	0.7				1	10БП	56	1А СЗГДС	0.59	24.5	20	0.14	0.14	50	194			
85	31	1.2				1	9БП	55	1А	0.73	23.5	18	0.26	0.26	60	215			
							1ДЗ	55	ВЗДС		16.0	16			30				
93	15	1.5				1	6БП	53	1А	0.68	21.4	18	0.29	0.29	60	190			
							2ВЛЧ	53	ВЗДС		19.0	22			60				
							2ДЗ	53			19.0	18			50				
97	1	3.3				1	9БП	54	1А	0.76	23.5	18	0.81	0.81	50	245			
							1СЗ	54	ВЗДС		21.5	32			80				
97	11	6.2				1	8БП	54	2	0.76	21.3	18	1.32	1.32	60	213			
							2ВЛЧ	54	ВЗДС		20.0	20			60				
97	27	1.5				1	8БП	52	1	0.78	23.5	20	0.37	0.37	60	245			
							2ВЛЧ	52	ВЗДС		21.0	22			50				
100	18	4.6				1	7БП	60	2	0.70	22.0	18	1.04	1.04	60	225			
							1ВЛЧ	60	ВЗДС		21.0	20			60				
							2СЗ	60			25.7	24			70				
101	16	4.5				1	5БП	59	1	0.71	25.5	20	1.17	1.17	40	260			
							2СЗ	59	СЗГДС		24.5	24			70				
							2ВЛЧ	59			21.0	22			50				
							1ДЗ	59			22.0	22			50				
102	2	5.8				1	9БП	53	1А	0.61	24.5	18	1.19	1.19	60	205			
							1ВЛЧ	53	ВЗДС		23.1	18			60				
105	4	1.5				1	9БП	57	1	0.75	23.3	18	0.36	0.36	60	243			
							1СЗ	57	В2ДС		26.5	30			80				
112	6	0.7				1	7БП	52	1А	0.65	22.5	18	0.16	0.16	50	223			
							3СЗ	52	ВЗДС		24.9	22			70				
118	30	1.8				1	7БП	56	1	0.62	22.2	20	0.33	0.33	50	181			
							3ВЛЧ	56	СЗГДС		20.0	22			60				
Разом		59.4											13.69	13.69					

Аркуш 29

Філія "Коростишівське лісове господарство" ДП "Ліси України"
Смолівське лісництво

Квартал	Виділ, підвиділ	Площа, га	Проектується: Рік рубки (п'ятиріччя)	Проектується: Спосіб лісовідновлення	Проектується: РТК	Ярус	Склад насадження	Вік, років	Клас бонітету, тип лісу (ТЛУ)	Повнота	Висота, м	Діаметр, см	Запас на виділі, тис. куб.м	Запас, що вирубується тис. куб.м	%% ділових дерев	Запас на 1 га, куб.м	Схил: Експозиція	Схил: Крутизна	Додаткові відомості: наявність підросту, інформація про підсочку, відвід в рубку
Разом по господарській секції																			
		106.8											26.16	26.16					
ГОСПОДАРСЬКА СЕКЦІЯ Березова в надмірно зволож. лісорослинних умовах - 49																			
							СТИГЛІ НАСАДЖЕННЯ												
62	29	1.9				1	5БП	76	2	0.62	25.0	20	0.47	0.47	35	245			
							2СЗ	76	С4ГДС		28.5	30			75				
							2ДЗ	76			25.0	24			55				
							1ВЛЧ	76			23.5	26			60				
86	27	0.8				1	10БП	74	1	0.67	25.0	20	0.18	0.18	40	225			
									В4ДС										
94	24	1.9				1	7БП	71	2	0.58	23.0	22	0.36	0.36	60	190			
							1СЗ	71	С4ГДС		26.5	28			75				
							2ВЛЧ	71			21.5	24			60				
103	7	1.4				1	7БП	64	2	0.73	21.0	18	0.31	0.31	60	220			
							2СЗ	64	В4ДС		23.0	26			80				
							1ВЛЧ	64			20.6	20			60				
107	9	3.1				1	5БП	61	1	0.76	24.0	18	0.86	0.86	40	276			
							2СЗ	61	В4ДС		26.9	30			70				
							2ВЛЧ	61			22.0	20			60				
							1ДЗ	61			22.0	22			50				
Разом																			
		9.1											2.18	2.18					
							ПРИСТИГАЮЧІ НАСАДЖЕННЯ												
63	31	1.1				1	5БП	58	1	0.62	25.5	20	0.26	0.26	40	240			
							3ВЛЧ	58	С4ГДС		23.0	22			50				
							2СЗ	58			26.0	24			70				
93	16	1.7				1	9БП	58	1	0.70	21.0	20	0.32	0.32	60	190			
							1ВЛЧ	58	В4ДС		20.0	22			60				
106	3	4.6				1	7БП	54	2	0.81	21.3	18	1.12	1.12	50	243			
							1СЗ	54	В4ДС		24.5	24			70				
							1ДЗ	54			20.1	18			50				
							1ВЛЧ	54			21.0	20			60				
Разом																			
		7.4											1.70	1.70					
Разом по господарській секції																			
		16.5											3.88	3.88					
ГОСПОДАРСЬКА СЕКЦІЯ Осикова - 50																			
							СТИГЛІ НАСАДЖЕННЯ												
89	4	0.5				1	9ОС	80	1	0.50	28.0	30	0.15	0.15	20	290			
							1ДЗ	80	С3ГДС		29.0	30			60				
110	25	0.6				1	5ОС	41	1	0.67	18.5	18	0.11	0.11	40	190			
							3БП	41	В3ДС		17.5	16			40				
							1СЗ	41			20.3	22			60				

Аркуш 30

Філія "Коростишівське лісове господарство" ДП "Ліси України"
Смолівське лісництво

Квартал	Виділ, підвиділ	Площа, га	Проектується: Рік рубки (п'ятиріччя)	Проектується: Спосіб лісовідновлення	Проектується: РТК	Ярус	Склад насадження	Вік, років	Клас бонітету, тип лісу (ТЛУ)	Повнота	Висота, м	Діаметр, см	Запас на виділі, тис. куб.м	Запас, що вирубується тис. куб.м	%% ділових дерев	Запас на 1 га, куб.м	Схил: Експозиція	Схил: Крутизна	Додаткові відомості: наявність підросту, інформація про підсочку, відвід в рубку
							1ДЗ	41			17.5	16			50				
111	30	0.9				1	7ОС	76	1	0.55	26.0	34	0.24	0.24	30	265			
							2БП	76	С3ГДС		25.0	24			40				
							1СЗ	76			27.5	34			70				
Разом																			
		2.0											0.50	0.50					
Разом по господарській секції																			
		2.0											0.50	0.50					
							ГОСПОДАРСЬКА СЕКЦІЯ Вільхова - 60												
							СТИГЛІ НАСАДЖЕННЯ												
37	7	2.5				1	10ВЛЧ	61	1	0.72	23.0	24	0.70	0.70	60	278			
									С4ВЛЧ										
37	10	1.5				1	5ВЛЧ	61	1	0.77	26.0	24	0.64	0.64	60	426			
							2ЯЛЕ	61	С3ГДС		27.5	24			80				
							2СЗ	61			29.5	32			80				
							1ДЗ	61			27.5	28			55				
41	5	1.4				1	8ВЛЧ	66	1	0.66	22.6	24	0.37	0.37	60	264			
							2СЗ	66	С4ВЛЧ		26.3	30			75				
41	7	1.8				1	9ВЛЧ	66	1	0.67	26.0	24	0.60	0.60	60	335			
							1СЗ	66	С4ВЛЧ		28.5	28			70				
58	19	0.7				1	6ВЛЧ	76	1	0.72	26.5	26	0.24	0.24	30	345			
							2БП	76	С4ВЛЧ		26.0	28			25				
							2СЗ	76			27.5	30			75				
75	19	1.0				1	9ВЛЧ	86	1	0.65	26.5	30	0.32	0.32	55	320			
							1БП	86	С4ВЛЧ		28.0	28			30				
75	20	1.4				1	7ВЛЧ	86	1	0.44	27.5	34	0.32	0.32	60	225			
							3ДЗ	86	С4ВЛЧ		26.5	30			50				
85	26	1.1				1	6ВЛЧ	66	1	0.63	23.8	22	0.29	0.29	60	266			
							1ДЗ	66	С3ГДС		27.0	22			50				
							2БП	66			27.0	24			50				
							1СЗ	66			29.8	24			80				
86	1	1.8				1	6ВЛЧ	66	1	0.72	24.9	28	0.62	0.62	60	343			
							2СЗ	66	С4ВЛЧ		29.5	34			80				
							2ДЗ	66			26.0	26			60				
88	11	0.8				1	9ВЛЧ	86	1	0.69	27.5	30	0.30	0.30	60	380			
							1СЗ	86	С4ВЛЧ		30.0	38			80				
90	18	0.7				1	8ВЛЧ	71	1	0.64	25.5	28	0.20	0.20	60	280			
							2БП	71	С4ВЛЧ		25.0	26			50				
92	21	0.6				1	7ВЛЧ	66	1	0.61	24.9	28	0.18	0.18	60	292			
							1ДЗ	66	С4ВЛЧ		24.0	24			60				
							2ЯЛЕ	66			28.5	28			80				
94	38	1.0				1	4ВЛЧ	65	2	0.58	20.5	24	0.19	0.19	55	190			
							3ДЗ	65	С4ГДС		22.0	22			50				
							1СЗ	65			24.5	26			65				
							2БП	65			23.0	24			40				
95	5	1.8				1	7ВЛЧ	81	1	0.62	26.5	30	0.58	0.58	60	324			

Аркуш 31

Філія "Коростишівське лісове господарство" ДП "Ліси України"
Смолівське лісництво

Квартал	Виділ, підвиділ	Площа, га	Проектується			Ярус	Склад насадження	Вік, років	Клас бонітету, тип лісу (ТЛУ)	Повнота	Висота, м	Діаметр, см	Запас на виділі, тис. куб.м	Запас, що вирубується тис. куб.м	%% ділових дерев	Запас на 1 га, куб.м	Схил		Додаткові відомості: наявність підросту, інформація про підсочку, відвід в рубку
			Рік рубки (п'ятиріччя)	Спосіб лісовідновлення	РТК												Експозиція	Крутизна	
							2СЗ	81	С4ВЛЧ		29.3	32			80				
							1ДЗ	81			27.0	28			50				
95	5.1	1.7				1	7ВЛЧ	81	2 С4ВЛЧ	0.50	24.3	28	0.37	0.37	60	219			Відведено в рубку на 2021 рік
							2СЗ	81			26.6	32			70				
							1ДЗ	81			24.3	26			50				
97	23	0.7				1	6ВЛЧ	67	1 С4ВЛЧ	0.70	25.9	28	0.25	0.25	60	351			
							3ДЗ	67			27.0	28			60				
							1СЗ	67			29.5	30			80				
99	9	0.4				1	6ВЛЧ	76	1 С4ВЛЧ	0.65	26.5	32	0.13	0.13	60	314			
							1СЗ	76			29.5	30			75				
							2БП	76			28.0	30			60				
							1ДЗ	76			27.0	28			60				
99	15	2.1				1	10ВЛЧ	66	1 С4ВЛЧ	0.72	27.0	32	0.79	0.79	60	375			
100	13	1.3				1	7ВЛЧ	81	2 С4ВЛЧ	0.71	24.5	30	0.40	0.40	60	310			
							2ДЗ	81			23.5	28			60				
							1СЗ	81			31.5	40			75				
102	15	1.8				1	6ВЛЧ	71	1 С4ВЛЧ	0.61	25.5	28	0.54	0.54	60	300			
							2СЗ	91			30.0	42			80				
							1БП	71			27.0	26			50				
							1ОС	71			28.0	30			60				
102	36	0.7				1	10ВЛЧ	80	2 С4ВЛЧ	0.57	25.5	28	0.19	0.19	60	265			
103	3	1.3				1	8ВЛЧ	67	1 С4ВЛЧ	0.62	27.0	26	0.42	0.42	60	320			
							2ДЗ	67			27.0	30			60				
103	16	0.7				1	9ВЛЧ	71	1 С4ВЛЧ	0.66	25.5	28	0.21	0.21	60	300			
							1БП	71			27.0	24			40				
104	4	3.8				1	4ВЛЧ	71	2 С3ГДС	0.65	23.5	24	0.99	0.99	55	260			
							2ДЗ	71			25.0	28			60				
							3БП	71			27.0	24			60				
							1ОС	71			26.0	30			40				
104	11	0.8				1	6ВЛЧ	71	2 С4ВЛЧ	0.74	23.5	24	0.22	0.22	50	280			
							2ДЗ	71			23.0	24			40				
							2БП	71			25.0	20			40				
110	10	0.3				1	9ВЛЧ	66	1 С4ВЛЧ	0.66	26.0	22	0.09	0.09	60	310			
							1БП	66			26.0	20			60				
111	29	0.6				1	6ВЛЧ	76	1 С4ВЛЧ	0.63	25.5	28	0.17	0.17	55	280			
							3БП	76			27.0	26			40				
							1СЗ	76			28.5	30			70				
115	22	0.9				1	9ВЛЧ	61	2 С4ВЛЧ	0.68	22.0	24	0.22	0.22	60	249			
							1СЗ	61			25.5	28			70				
118	27	2.7				1	6ВЛЧ	71	1 С4ВЛЧ	0.61	26.5	28	0.76	0.76	60	280			
							1СЗ	71			29.5	34			70				
							3БП	71			26.0	26			55				
119	19	0.6				1	5ВЛЧ	86	1 С4ВЛЧ	0.62	26.5	30	0.16	0.16	50	273			
							2СЗ	96			29.0	36			75				
							1БП	86			26.7	26			55				
							2ВЛЧ	45			19.5	20			50				

Аркуш 32

Філія "Коростишівське лісове господарство" ДП "Ліси України"
Смолівське лісництво

Квартал	Виділ, підвиділ	Площа, га	Проектується: Рік рубки (п'ятиріччя)	Проектується: Спосіб лісовідновлення	Проектується: РТК	Ярус	Склад насадження	Вік, років	Клас бонітету, тип лісу (ТЛУ)	Повнота	Висота, м	Діаметр, см	Запас на виділі, тис. куб.м	Запас, що вирубується тис. куб.м	%% ділових дерев	Запас на 1 га, куб.м	Схил: Експозиція	Схил: Крутизна	Додаткові відомості: наявність підросту, інформація про підсочку, відвід в рубку
Разом																			
		38.5											11.46	11.46					
							ПРИСТИГАЮЧІ НАСАДЖЕННЯ												
42	21	0.5				1	8ВЛЧ	60	2	0.61	21.0	22	0.10	0.10	60	190			
							2БП	60	С4ВЛЧ		21.0	18			50				
46	15	10.3				1	5ВЛЧ	55	1А	0.74	24.0	24	2.99	2.99	65	290			
							4ВЛЧ	55	С4ВЛЧ		23.0	26			65				
							1БП	55			23.5	26			40				
46	22	2.3				1	6ВЛЧ	59	1	0.67	20.0	20	0.46	0.46	65	200			
							4БП	59	С4ВЛЧ		23.0	18			55				
96	17	1.8				1	9ВЛЧ	56	1	0.78	25.0	24	0.61	0.61	60	341			
							1БП	56	С4ВЛЧ		26.5	22			40				
98	15	9.0				1	6ВЛЧ	56	1	0.76	23.0	22	2.50	2.50	60	278			
							3БП	56	С4ВЛЧ		24.5	20			40				
							1ДЗ	56			23.5	22			50				
100	23	0.7				1	8ВЛЧ	60	1	0.69	26.0	28	0.23	0.23	60	335			
							1СЗ	60	С4ВЛЧ		28.0	30			70				
							1ДЗ	60			25.3	24			50				
102	29	1.0				1	8ВЛЧ	53	1	0.81	23.1	22	0.30	0.30	60	301			
							2БП	53	С4ВЛЧ		23.5	20			50				
102	32	0.7				1	8ВЛЧ	56	2	0.61	21.0	20	0.14	0.14	50	205			
							1БП	56	С4ВЛЧ		22.2	18			30				
							1СЗ	56			23.9	20			60				
107	6	4.0				1	6ВЛЧ	56	1	0.73	24.0	22	1.20	1.20	60	300			
							3БП	56	С4ВЛЧ		26.5	24			60				
							1СЗ	56			27.0	28			80				
109	7	1.2				1	6ВЛЧ	53	1	0.81	24.3	24	0.38	0.38	60	316			
							3БП	53	С4ВЛЧ		23.5	20			60				
							1СЗ	53			25.0	28			75				
114	11	2.0				1	5ВЛЧ	57	2	0.68	22.0	20	0.47	0.47	50	235			
							1СЗ	57	С4ВЛЧ		25.0	22			70				
							3БП	57			23.3	18			30				
							1ДЗ	57			21.0	20			50				
116	18	2.8				1	7ВЛЧ	56	1	0.72	25.0	24	0.95	0.95	60	340			
							2СЗ	101	С4ВЛЧ		30.0	48			75				
							1БП	56			26.5	24			50				
118	36	3.8				1	9ВЛЧ	55	1А	0.71	23.0	22	1.02	1.02	60	268			
							1БП	55	С4ВЛЧ		24.5	20			50				
119	9	0.3				1	9ВЛЧ	55	2	0.60	21.0	24	0.06	0.06	50	194			
							1БП	55	С4ВЛЧ		22.4	26			30				
119	16	0.8				1	10ВЛЧ	58	1	0.61	23.0	22	0.19	0.19	60	235			
									С4ВЛЧ										
Разом																			
		41.2											11.60	11.60					
Разом по господарській секції																			
		79.7											23.06	23.06					

Філія "Коростишівське лісове господарство" ДП "Ліси України"
Смолівське лісництво

Квартал	Виділ, підвиділ	Площа, га	Проектується: Рік рубки (п'ятиріччя)	Проектується: Спосіб лісовідновлення	Проектується: РТК	Ярус	Склад насадження	Вік, років	Клас бонітету, тип лісу (ТЛУ)	Повнота	Висота, м	Діаметр, см	Запас на виділі, тис. куб.м	Запас, що вирубується тис. куб.м	%% ділових дерев	Запас на 1 га, куб.м	Схил: Експозиція	Схил: Крутизна	Додаткові відомості: наявність підросту, інформація про підсочку, відвід в рубку
							ГОСПОДАРСЬКА СЕКЦІЯ Тополева - 66												
							ПРИСТИГАЮЧІ НАСАДЖЕННЯ												
116	19	2.2				1	10ВРЛ С4ГДС	25	2	0.63	8.5	6	0.12	0.12	5	56			
Разом																			
		2.2											0.12	0.12					
Разом по господарській секції																			
		2.2											0.12	0.12					
Разом по способу рубок																			
		933.9											330.38	330.38					
Разом по господарській частині																			
		933.9											330.38	330.38					
Разом по категорії лісів																			
		933.9											330.38	330.38					
Усього																			
		1243.6											442.83	442.83					

Аркуш 1

ФОНД РУБОК ГОЛОВНОГО КОРИСТУВАННЯ на період з 2024 по 2033 рік

Філія "Коростишівське лісове господарство" ДП "Ліси України"

Ходорківське лісництво

Квартал	Виділ, підвиділ	Площа, га	Проектується: Рік рубки (п'ятиріччя)	Проектується: Спосіб лісовідновлення	Проектується: РТК	Ярус	Склад насадження	Вік, років	Клас бонітету, тип лісу (ТЛУ)	Повнота	Висота, м	Діаметр, см	Запас на виділі, тис. куб.м	Запас, що вирубується тис. куб.м	%% ділових дерев	Запас на 1 га, куб.м	Схил: Експозиція	Схил: Крутизна	Додаткові відомості: наявність підросту, інформація про підсочку, відвід в рубку
							Захисні ліси												
ГОСПОДАРСЬКА ЧАСТИНА			Захисні ліси з обмеженим режимом користування на рівнині - 11																
							СУЦІЛЬНІ РУБКИ - 1												
							ГОСПОДАРСЬКА СЕКЦІЯ Соснова - 2												
							СТИГЛІ НАСАДЖЕННЯ												
72	18	2.5				1	10СЗ	116	1 С2ГДС	0.51	31.5	38	0.94	0.94	80	375			
91	11	2.1				1	10СЗ	106	1А С2ГДС	0.51	33.0	38	0.83	0.83	80	395			
91	14	1.5				1	10СЗ	106	1А С2ГДС	0.52	32.0	38	0.58	0.58	80	385			
94	16	5.0				1	10СЗ	106	1А В2ДС	0.50	31.5	38	1.73	1.73	80	345			
97	15	3.9				1	8СЗ	106	1	0.46	31.0	52	1.33	1.64	70	340			
							2ЯЛЕ	106	В2ДС		30.5	50			70				
						2	10КЛГ	50		0.28	20.5	26	0.31		5	80			
107	8	3.8				1	10СЗ	106	1 В2ДС	0.50	30.5	48	1.24	1.24	75	325			
107	15	0.4				1	10СЗ	106	1 В2ДС	0.50	30.5	48	0.13	0.13	75	325			
108	9	8.6				1	10СЗ	111	1 В2ДС	0.57	30.5	42	3.43	3.43	80	399			
Разом		27.8											10.52	10.52					
							ПРИСТИГАЮЧІ НАСАДЖЕННЯ												
77	10	9.4				1	10СЗ	96	1 В2ДС	0.65	28.5	38	3.95	3.95	80	420			
78	8	1.6				1	10СЗ	95	1 В2ДС	0.41	29.6	34	0.44	0.44	75	276			
85	20	2.2				1	10СЗ	96	1А С2ГДС	0.67	30.7	38	1.04	1.04	80	474			
85	24	4.0				1	10СЗ	95	1А С2ГДС	0.56	30.9	38	1.58	1.58	85	396			
93	5	19.3				1	10СЗ	96	1 С2ГДС	0.61	29.5	38	7.91	7.91	80	410			
98	21	4.0				1	10СЗ	96	1А	0.61	30.7	42	1.74	1.84	80	434			
						2	6ЯЛЕ	35	В2ДС	0.25	11.9	14	0.10		10	25			
							4ДЗ	30			7.0	8			10				
98	25	17.0				1	10СЗ	96	1А В2ДС	0.71	32.0	42	9.01	9.01	80	530			
102	6	2.0				1	10СЗ	96	1А В2ДС	0.61	30.7	38	0.87	0.87	90	434			
102	24	7.6				1	10СЗ	96	1А С2ГДС	0.61	30.7	38	3.30	3.30	80	434			
104	8	0.9				1	10СЗ	96	1 С2ГДС	0.43	28.5	34	0.25	0.25	70	275			

Філія "Коростишівське лісове господарство" ДП "Ліси України"
Ходорківське лісництво

Квартал	Виділ, підвиділ	Площа, га	Проектується: Рік рубки (п'ятиріччя)	Проектується: Спосіб лісовідновлення	Проектується: РТК	Ярус	Склад насадження	Вік, років	Клас бонітету, тип лісу (ТЛУ)	Повнота	Висота, м	Діаметр, см	Запас на виділі, тис. куб.м	Запас, що вирубується тис. куб.м	%% ділових дерев	Запас на 1 га, куб.м	Схил: Експозиція	Схил: Крутизна	Додаткові відомості: наявність підросту, інформація про підсочку, відвід в рубку
Разом																			
		68.0											30.19	30.19					
Разом по господарській секції																			
		95.8											40.71	40.71					
ГОСПОДАРСЬКА СЕКЦІЯ Дубова високостовбурна - 20																			
СТИГЛІ НАСАДЖЕННЯ																			
95	3	4.4				1	7ДЗ	135	2	0.51	28.5	42	1.32	1.32	60	300			
							3СЗ	135	С2ГД		33.5	50			70				
Разом																			
		4.4											1.32	1.32					
ПРИСТИГАЮЧІ НАСАДЖЕННЯ																			
66	3	3.5				1	9ДЗ	130	1	0.45	30.5	48	0.95	0.95	70	270			
							1СЗ	130	С2ГД		31.5	56			80				
78	2	3.9				1	4ДЗ	125	2	0.46	28.5	44	0.98	0.98	60	250			
							4СЗ	125	С2ГД		30.5	52			90				
							2БП	85			29.0	38			40				
86	2	3.1				1	9ДЗ	130	1	0.42	29.5	32	0.68	0.68	60	220			
							1БП	90	С2ГД		26.5	32			50				
92	14	0.5				1	10ДЗ	125	1	0.51	29.5	42	0.14	0.14	60	270			
									С2ГСД										
97	9	1.3				1	10ДЗ	126	1	0.30	29.5	36	0.21	0.33	80	165			
						2	8КЛГ	45	С2ГД	0.32	21.0	22	0.12		10	95			
							2ДЗ	45			20.6	22			10				
Разом																			
		12.3											3.08	3.08					
Разом по господарській секції																			
		16.7											4.40	4.40					
ГОСПОДАРСЬКА СЕКЦІЯ Березова - 47																			
СТИГЛІ НАСАДЖЕННЯ																			
101	14	1.5				1	5БП	63	1	0.74	21.0	26	0.40	0.40	50	265			
							3ТБ	63	В2ДС		25.0	34			30				
							2СЗ	63			25.5	32			75				
Разом																			
		1.5											0.40	0.40					
ПРИСТИГАЮЧІ НАСАДЖЕННЯ																			
66	5	0.6				1	4БП	55	1	0.75	21.1	24	0.16	0.16	60	271			
							6ОС	55	С2ГД		23.0	30			40				
101	16	0.9				1	10БП	60	1	0.72	22.0	26	0.18	0.18	70	205			
									В2ДС										
Разом																			
		1.5											0.34	0.34					

Аркуш 3

Філія "Коростишівське лісове господарство" ДП "Ліси України"
Ходорківське лісництво

Квартал	Виділ, підвиділ	Площа, га	Проектується: Рік рубки (п'ятиріччя)	Проектується: Спосіб лісовідновлення	Проектується: РТК	Ярус	Склад насадження	Вік, років	Клас бонітету, тип лісу (ТЛУ)	Повнота	Висота, м	Діаметр, см	Запас на виділі, тис. куб.м	Запас, що вирубується тис. куб.м	%% ділових дерев	Запас на 1 га, куб.м	Схил: Експозиція	Схил: Крутизна	Додаткові відомості: наявність підросту, інформація про підсочку, відвід в рубку
Разом по господарській секції																			
		3.0											0.74	0.74					
ГОСПОДАРСЬКА СЕКЦІЯ Вільхова - 59																			
СТИГЛІ НАСАДЖЕННЯ																			
42	8	1.2				1	10ВЛЧ	91	2 С4ВЛЧ	0.51	26.2	38	0.30	0.30	60	249			
111	18	0.3				1	10ВЛЧ	61	1 С4ВЛЧ	0.66	23.0	26	0.08	0.08	60	255			
Разом																			
		1.5											0.38	0.38					
ПРИСТИГАЮЧІ НАСАДЖЕННЯ																			
104	14	1.2				1	6ВЛЧ	52	2	0.71	17.0	20	0.19	0.19	60	160			
							3БП	52	С3ГД		17.0	22			60				
							1СЗ	52			17.2	20			80				
Разом																			
		1.2											0.19	0.19					
Разом по господарській секції																			
		2.7											0.57	0.57					
Разом по способу рубок																			
		118.2											46.42	46.42					
Разом по господарській частині																			
		118.2											46.42	46.42					
Разом по категорії лісів																			
		118.2											46.42	46.42					
Експлуатаційні ліси																			
ГОСПОДАРСЬКА ЧАСТИНА Експлуатаційні ліси на рівнині - 13																			
СУЦІЛЬНІ РУБКИ - 1																			
ГОСПОДАРСЬКА СЕКЦІЯ Соснова - 3																			
СТИГЛІ НАСАДЖЕННЯ																			
1	10	1.2				1	10СЗ	85	1А С2ГДС	0.52	30.0	44	0.43	0.43	90	355			
1	11	2.5				1	9СЗ	85	1А	0.61	29.0	44	0.96	0.96	90	385			
							1ДЗ	85	С2ГДС		24.5	30			70				
1	22	1.6				1	8СЗ	86	1А	0.61	30.0	44	0.62	0.62	90	385			
							2ДЗ	86	С2ГДС		25.5	34			65				
1	25	2.4				1	8СЗ	85	1А	0.71	31.0	44	1.12	1.12	90	465			
							2ДЗ	85	С2ГДС		26.5	34			65				
1	27	2.0				1	6СЗ	85	1А	0.63	30.0	44	0.68	0.68	90	340			
							3ДЗ	85	С2ГДС		26.5	34			70				
							1БП	85			25.5	34			40				
1	30	1.8				1	8СЗ	85	1А	0.71	30.0	44	0.80	0.80	90	445			

Аркуш 4

Філія "Коростишівське лісове господарство" ДП "Ліси України"
Ходорківське лісництво

Квартал	Виділ, підвиділ	Площа, га	Проектується			Ярус	Склад насадження	Вік, років	Клас бонітету, тип лісу (ТЛУ)	Повнота	Висота, м	Діаметр, см	Запас на виділі, тис. куб.м	Запас, що вирубується тис. куб.м	%% ділових дерев	Запас на 1 га, куб.м	Схил		Додаткові відомості: наявність підросту, інформація про підсочку, відвід в рубку
			Рік рубки (п'ятиріччя)	Спосіб лісовідновлення	РТК												Експозиція	Крутизна	
							2ДЗ	85	С2ГДС		25.5	32			70				
2	3	1.5				1	6СЗ	81	1А	0.73	28.0	40	0.57	0.57	90	382			
							3ДЗ	81	С2ГДС		25.9	32			65				
							1ГЗ	81			21.5	26			40				
2	5	1.7				1	6СЗ	81	1А	0.73	28.0	44	0.66	0.66	90	389			
							3ДЗ	81	С2ГДС		24.6	30			65				
							1ВЛЧ	81			23.5	28			50				
2	10	1.5				1	10СЗ	85	1 В2ДС	0.72	26.0	38	0.62	0.62	90	410			
2	12	7.9				1	8СЗ	86	1А	0.57	29.0	44	2.65	2.65	90	335			
							2ДЗ	86	С2ГДС		25.5	32			65				
3	3	14.8				1	7СЗ	86	1А	0.66	30.0	44	5.98	5.98	90	404			
							3ДЗ	86	В2ДС		26.5	34			60				
4	6	6.1				1	7СЗ	85	1А	0.62	31.0	44	2.23	2.23	90	365			
							2ДЗ	85	С2ГДС		25.5	32			70				
							1БП	85			25.5	34			40				
4	12	4.6				1	4СЗ	85	1А	0.71	31.0	44	1.56	1.56	90	340			
							3ДЗ	85	С2ГДС		25.5	32			60				
							3БП	65			25.0	30			50				
5	1	0.8				1	10СЗ	81	1А С2ГДС	0.74	29.0	40	0.39	0.39	90	484			
6	5	4.8				1	10СЗ	85	1А С2ГДС	0.61	29.0	44	1.92	1.92	90	400			
7	12	4.9				1	4СЗ	85	1	0.72	28.0	40	1.67	1.67	85	340			
							5ДЗ	85	С2ГДС		25.5	34			65				
							1БП	85			26.8	34			50				
9	9	2.2				1	8СЗ	85	1	0.45	28.0	44	0.55	0.55	90	250			
							1ДЗ	85	С2ГДС		25.5	34			65				
							1БП	65			25.0	32			50				
9	13	4.6				1	6СЗ	81	1А	0.63	28.0	40	1.58	1.58	90	343			
							4ДЗ	81	В2ДС		24.6	32			60				
10	11	8.7				1	6СЗ	85	1А	0.61	31.0	48	3.09	3.09	90	355			
							3ДЗ	85	С2ГДС		26.5	32			65				
							1БП	65			26.0	34			50				
10	15	7.9				1	8СЗ	85	1А	0.51	29.0	44	2.45	2.45	90	310			
							2ДЗ	85	В2ДС		25.5	32			65				
13	1	5.0				1	10СЗ	81	1А С3ГДС	0.74	28.0	44	2.32	2.32	90	463			
13	13	1.5				1	8СЗ	81	1А	0.60	28.0	40	0.51	0.51	90	341			
							2ДЗ	81	В2ДС		23.5	28			65				
15	3	0.2				1	10СЗ	81	1 В2ДС	0.66	26.0	32	0.08	0.08	90	376			
17	2	2.5				1	8СЗ	81	1А	0.60	28.0	40	0.80	0.80	90	320			
							2ДЗ	81	С2ГДС		25.0	30			60				
17	6	1.0				1	10СЗ	81	1А С2ГДС	0.65	29.0	44	0.43	0.43	90	429			
22	18	0.6				1	10СЗ	83	1А С2ГДС	0.42	30.0	44	0.17	0.17	90	286			

Аркуш 5

Філія "Коростишівське лісове господарство" ДП "Ліси України"
Ходорківське лісництво

Квартал	Виділ, підвиділ	Площа, га	Проектується			Ярус	Склад насадження	Вік, років	Клас бонітету, тип лісу (ТЛУ)	Повнота	Висота, м	Діаметр, см	Запас на виділі, тис. куб.м	Запас, що вирубується тис. куб.м	%% ділових дерев	Запас на 1 га, куб.м	Схил		Додаткові відомості: наявність підросту, інформація про підсочку, відвід в рубку
			Рік рубки (п'ятиріччя)	Спосіб лісовідновлення	РТК												Експозиція	Крутизна	
23	12	2.1				1	9СЗ	86	1А	0.56	31.0	38	0.81	0.81	80	385			
							1ДЗ	86	С2ГДС		27.6	32			50				
23	13	0.3				1	10СЗ	91	1А С2ГДС	0.52	31.0	44	0.11	0.11	75	375			
23	21	3.3				1	5СЗ	86	1А	0.66	31.0	44	1.12	1.12	80	340			
							3ДЗ	86	С2ГДС		27.6	30			50				
							2АКБ	86			24.5	28			40				
23	22	0.2				1	9СЗ	86	1А	0.56	31.0	38	0.08	0.08	80	385			
							1ДЗ	86	С2ГДС		27.6	32			50				
24	6	11.5				1	8СЗ	86	1А	0.56	30.0	38	4.20	4.20	75	365			
							1ДЗ	86	В2ДС		26.5	30			60				
							1ОС	66			27.0	34			30				
24	7	5.6				1	10СЗ	81	1А С2ГДС	0.55	30.0	40	1.96	1.96	70	350			
24	8	3.5				1	9СЗ	86	1А	0.56	30.0	38	1.31	1.31	80	375			
							1ДЗ	86	В2ДС		27.6	30			60				
24	16	6.8				1	7СЗ	83	1А	0.66	29.0	32	2.73	2.73	70	401			
							3ДЗ	83	С2ГДС		26.8	30			60				
27	3	1.5				1	10СЗ	81	1А С2ГДС	0.65	28.0	40	0.61	0.61	90	408			
27	4	9.3				1	6СЗ	81	1А	0.72	28.0	40	3.42	3.42	90	368			
							3ДЗ	81	С2ГДС		23.5	30			60				
							1БП	71			25.0	30			50				
27	12	1.4				1	8СЗ	86	1А	0.41	29.0	44	0.34	0.34	90	245			
							2ДЗ	86	В2ДС		24.5	30			65				
29	5	4.2				1	9СЗ	85	1А	0.56	31.2	34	1.64	1.64	80	390			
							1ДЗ	85	С2ГДС		27.8	30			50				
29	8	0.4				1	10СЗ	86	1 В2ДС	0.59	28.0	34	0.15	0.15	80	369			
29	9	2.2				1	7СЗ	91	1А	0.62	31.0	44	0.82	0.82	75	374			
							3ДЗ	91	В2ДС		25.5	30			60				
29	12	1.5				1	10СЗ	86	1А С2ГДС	0.57	30.0	38	0.58	0.58	70	389			
29	14	3.8				1	8СЗ	86	1А	0.52	30.0	34	1.22	1.22	70	320			
							2ДЗ	91	В3ДС		26.5	30			60				
30	2	1.1				1	8СЗ	86	1А	0.52	29.0	40	0.34	0.34	80	310			
							2ДЗ	86	В2ДС		26.5	30			60				
30	13	0.5				1	10СЗ	86	1А В2ДС	0.53	31.0	34	0.19	0.19	80	375			
30	21	5.2				1	9СЗ	85	1А	0.61	29.0	34	1.85	1.85	70	355			
							1БП	65	В3ДС		22.0	24			60				
32	3	1.8				1	9СЗ	81	1	0.59	27.0	34	0.62	0.62	90	344			
							1ДЗ	81	В2ДС		25.9	32			65				
32	4	0.6				1	10СЗ	81	1 В2ДС	0.74	27.0	34	0.27	0.27	90	442			
32	13	0.6				1	9СЗ	81	1	0.37	27.0	34	0.13	0.13	90	214			
							1ДЗ	81	С2ГДС		23.5	30			65				
33	5	12.1				1	8СЗ	86	1	0.66	28.0	38	4.66	4.66	90	385			

Аркуш 6

Філія "Коростишівське лісове господарство" ДП "Ліси України"
Ходорківське лісництво

Квартал	Виділ, підвиділ	Площа, га	Проектується			Ярус	Склад насадження	Вік, років	Клас бонітету, тип лісу (ТЛУ)	Повнота	Висота, м	Діаметр, см	Запас на виділі, тис. куб.м	Запас, що вирубується тис. куб.м	%% ділових дерев	Запас на 1 га, куб.м	Схил		Додаткові відомості: наявність підросту, інформація про підсочку, відвід в рубку
			Рік рубки (п'ятиріччя)	Спосіб лісовідновлення	РТК												Експозиція	Крутизна	
							2ДЗ	86	С3ГДС		24.5	30			65				
33	14	1.1				1	7СЗ	85	1А	0.51	29.0	44	0.29	0.29	90	260			
							1ЛПД	65	С3ГДС		21.0	26			50				
							1ГЗ	65			21.0	24			40				
							1ДЗ	85			25.5	32			60				
35	4	3.6				1	10СЗ	86	1А В3ДС	0.58	29.0	34	1.36	1.36	80	379			
35	6	3.2				1	7СЗ	86	1А	0.57	31.0	34	1.14	1.14	70	355			
							3ДЗ	86	В3ДС		27.6	30			60				
35	9	1.2				1	8СЗ	81	1А	0.74	29.0	34	0.51	0.51	80	427			
							2ДЗ	81	В3ДС		22.5	26			60				
35	12	0.9				1	10СЗ	85	1А В3ДС	0.52	30.0	34	0.32	0.32	80	355			
40	2	1.7				1	9СЗ	91	1	0.50	27.7	34	0.47	0.47	80	277			
							1ДЗ	91	В2ДС		20.5	28			60				
40	8	3.0				1	4СЗ	86	1А	0.51	30.2	36	0.67	0.67	80	223			
							3ДЗ	86	В3ДС		26.1	28			70				
							2ВЛЧ	66			21.1	22			60				
							1БП	66			20.2	22			60				
40	14	1.5				1	9СЗ	91	1	0.61	28.9	34	0.58	0.58	80	384			
							1ДЗ	91	С3ГДС		25.5	30			60				
40	16	0.2				1	10СЗ	91	1 С2ГДС	0.61	28.9	34	0.08	0.08	80	397			
42	16	1.6				1	10СЗ	81	1А С3ГДС	0.64	30.0	40	0.70	0.70	80	439			
44	3	0.6				1	10СЗ	86	1 С2ГДС	0.72	28.0	40	0.27	0.27	90	450			
44	9	6.9				1	8СЗ	83	1А	0.42	29.0	44	1.73	1.73	90	251			
							2ДЗ	83	С3ГДС		24.5	30			65				
44	12	2.8				1	6СЗ	81	1	0.64	27.0	34	0.87	0.87	90	310			
							3ДЗ	81	В2ДС		22.5	26			60				
							1БП	61			24.0	30			50				
44	21	0.5				1	5СЗ	81	1А	0.53	28.0	40	0.13	0.13	90	254			
							5ДЗ	81	С2ГДС		24.6	30			65				
45	20	1.8				1	8СЗ	81	1А	0.52	28.0	40	0.47	0.47	90	260			
							2БП	61	В2ДС		21.0	26			50				
47	2	3.5				1	10СЗ	85	1А В2ДС	0.56	29.0	34	1.29	1.29	80	368			
47	28	2.5				1	10СЗ	85	1А В3ДС	0.56	29.0	34	0.92	0.92	80	368			
47	29	0.7				1	9СЗ	90	1	0.56	29.0	40	0.23	0.23	80	335			
							1ДЗ	65	В2ДС		22.0	26			70				
48	10	3.1				1	10СЗ	104	1 В2ДС	0.56	30.0	38	1.19	1.19	80	385			
51	12	4.2				1	9СЗ	91	1	0.61	28.9	38	1.61	1.61	80	384			
							1ДЗ	91	С2ГДС		25.5	30			50				
51	12.3	2.1				1	8СЗ	91	1	0.46	28.4	46	0.54	0.54	75	258			
							1ДЗ	91	С2ГДС		22.2	26			10				

Аркуш 7

Філія "Коростишівське лісове господарство" ДП "Ліси України"
Ходорківське лісництво

Квартал	Виділ, підвиділ	Площа, га	Проектується: Рік рубки (п'ятиріччя)	Проектується: Спосіб лісовідновлення	Проектується: РТК	Ярус	Склад насадження	Вік, років	Клас бонітету, тип лісу (ТЛУ)	Повнота	Висота, м	Діаметр, см	Запас на виділі, тис. куб.м	Запас, що вирубується тис. куб.м	%% ділових дерев	Запас на 1 га, куб.м	Схил: Експозиція	Схил: Крутизна	Додаткові відомості: наявність підросту, інформація про підсочку, відвід в рубку
							1ЯЗ	91			23.4	28			70				
53	13	2.7				1	10СЗ	85	1А В2ДС	0.65	30.0	34	1.21	1.21	80	449			
53	14	0.7				1	7СЗ	81	1А	0.63	30.5	38	0.28	0.28	80	396			
							3ДЗ	81	С2ГДС		28.0	34			60				
53	16	7.1				1	9СЗ	86	1А	0.50	30.0	40	2.27	2.27	80	320			
							1ДЗ	31	В2ДС		32.8	80			70				
56	23	0.7				1	10СЗ	86	1А В3ДС	0.57	30.0	34	0.27	0.27	80	389			
60	3	1.1				1	9СЗ	86	1А	0.46	31.0	38	0.35	0.35	80	321			
							1ДЗ	86	С2ГДС		28.9	38			70				
60	15	5.9				1	8СЗ	81	1А	0.59	30.0	40	2.22	2.22	80	376			
							2ДЗ	81	С3ГДС		27.0	30			50				
60	25	1.4				1	10СЗ	91	1А В3ДС	0.57	30.0	44	0.54	0.54	80	389			
60	28	3.5				1	10СЗ	82	1А С3ГДС	0.54	28.0	34	1.18	1.18	80	337			
62	1	13.5				1	8СЗ	86	1А	0.65	30.0	34	5.60	5.60	85	415			
							2ДЗ	86	С2ГДС		26.5	30			60				
62	1.3	2.3				1	7СЗ	86	1А	0.71	31.4	38	0.97	0.97	75	420			
							3ДЗ	86	С2ГДС		23.2	24			25				
64	3	2.4				1	10СЗ	104	1 С2ГДС	0.45	30.5	38	0.76	0.76	80	315			
64	7	2.1				1	9СЗ	101	1	0.62	29.5	38	0.82	0.82	80	389			
							1ДЗ	101	С2ГДС		24.5	30			70				
64	12	2.1				1	9СЗ	101	1	0.57	30.5	38	0.80	0.80	80	379			
							1ДЗ	101	С2ГДС		26.5	30			70				
67	2	9.0				1	10СЗ	92	1А С2ГДС	0.57	30.0	34	3.50	3.50	85	389			
67	2.2	3.0				1	10СЗ	92	1 С2ГДС	0.56	29.5	34	1.13	1.13	85	375			
68	17	1.5				1	10СЗ	81	1А С3ГДС	0.59	29.0	40	0.58	0.58	80	389			
68	25	2.0				1	9СЗ	81	1А	0.65	28.0	34	0.76	0.76	80	382			
							1БП	81	С3ГДС		27.0	30			60				
69	14	3.1				1	9СЗ	90	1А	0.57	31.0	40	1.19	1.19	80	385			
							1ДЗ	90	В2ДС		26.5	30			60				
70	2	2.0				1	10СЗ	86	1А С2ГДС	0.60	29.0	36	0.72	0.72	85	360			
70	7	1.5				1	5СЗ	96	1А	0.46	31.0	38	0.40	0.40	85	265			
							5ДЗ	96	С2ГДС		26.5	30			50				
70	9	6.4				1	6СЗ	96	1А	0.57	31.0	38	2.18	2.18	85	340			
							4ДЗ	96	С2ГДС		26.5	32			60				
71	4	2.3				1	10СЗ	96	1А С2ГДС	0.55	31.0	36	0.83	0.83	90	360			
71	14	0.4				1	9СЗ	101	1	0.58	30.5	42	0.15	0.15	80	379			
							1ДЗ	101	С2ГДС		24.5	30			65				
71	21	1.6				1	10СЗ	97	1	0.53	30.1	40	0.58	0.58	90	364			

Аркуш 8

Філія "Коростишівське лісове господарство" ДП "Ліси України"
Ходорківське лісництво

Квартал	Виділ, підвиділ	Площа, га	Проектується: Рік рубки (п'ятиріччя)	Проектується: Спосіб лісовідновлення	Проектується: РТК	Ярус	Склад насадження	Вік, років	Клас бонітету, тип лісу (ТЛУ)	Повнота	Висота, м	Діаметр, см	Запас на виділі, тис. куб.м	Запас, що вирубується тис. куб.м	%% ділових дерев	Запас на 1 га, куб.м	Схил: Експозиція	Схил: Крутизна	Додаткові відомості: наявність підросту, інформація про підсочку, відвід в рубку
73	16	1.5				1	10СЗ	86	С2ГДС 1	0.65	28.0	32	0.56	0.56	80	370			
73	20	9.9				1	9СЗ	90	С2ГДС 1А	0.58	30.0	38	3.81	3.81	80	385			
							1ДЗ	90	С2ГДС		27.5	32			70				
73	22	0.6				1	9СЗ	91	1	0.62	28.9	34	0.22	0.22	80	374			
							1БП	65	С2ГДС		25.0	30			60				
73	22.2	2.2				1	9СЗ	91	1	0.62	28.4	34	0.80	0.80	80	363			
							1БП	65	С2ГДС		24.6	30			60				
74	5	5.4				1	10СЗ	89	1А С2ГДС	0.56	29.6	38	2.04	2.04	85	377			
74	7	2.2				1	7СЗ	91	1А	0.65	31.0	44	0.87	0.87	80	394			
							3ДЗ	91	С2ГДС		26.5	30			60				
75	10	2.1				1	9СЗ	91	1А	0.56	31.0	44	0.81	0.81	80	385			
							1ДЗ	91	С2ГДС		26.5	30			60				
76	1	39.3				1	7СЗ	91	1	0.62	27.7	34	14.19	14.19	80	361			
							2ДЗ	91	С2ГДС		24.5	30			60				
							1ЯЛЕ	91			26.5	28			75				
77	2	3.4				1	8СЗ	86	1А	0.58	31.0	38	1.21	1.21	80	355			
							2ДЗ	86	В2ДС		23.5	30			30				
77	4	1.9				1	9СЗ	86	1А	0.60	31.0	44	0.71	0.71	80	375			
							1ДЗ	66	В2ДС		19.0	22			30				
77	6	2.5				1	8СЗ	96	1	0.50	28.5	38	0.79	0.98	80	315			
							2ЯЛЕ	96	В2ДС		24.5	26			70				
						2	8ЯЛЕ	55		0.31	15.0	18	0.19		10	75			
							2ДЗ	55			11.5	16			10				
77	8	7.0				1	10СЗ	86	1А В2ДС	0.57	30.0	38	2.72	2.72	70	389			
77	9	12.5				1	10СЗ	81	1А В2ДС	0.60	28.0	36	4.38	4.38	80	350			
79	10	1.2				1	10СЗ	106	1 С2ГДС	0.52	30.5	38	0.44	0.44	70	365			
79	20	1.8				1	10СЗ	96	1А С2ГДС	0.31	30.7	38	0.40	0.40	70	222			
80	5	7.4				1	9СЗ	86	1А	0.61	29.0	38	2.85	2.85	80	385			
							1ДЗ	86	В2ДС		24.5	30			70				
81	1	7.8				1	8СЗ	87	1А	0.51	30.0	34	2.77	2.77	90	355			
							2ЯЛЕ	87	С2ГДС		26.5	30			80				
81	3	6.0				1	10СЗ	87	1А С2ГДС	0.57	30.0	34	2.33	2.33	90	389			
81	3.2	2.4				1	10СЗ	82	1А С2ГДС	0.60	29.0	32	0.86	0.86	90	360			
82	4	1.9				1	9СЗ	96	1А	0.56	30.7	38	0.73	0.73	80	382			
							1ДЗ	96	С2ГДС		26.5	30			65				
82	21	0.3				1	10СЗ	90	1А С3ГД	0.57	30.0	34	0.12	0.12	70	389			
84	2	1.7				1	9СЗ	91	1А	0.56	30.0	38	0.65	0.65	80	385			
							1ЯЛЕ	91	В2ДС		27.5	34			70				

Аркуш 9

Філія "Коростишівське лісове господарство" ДП "Ліси України"
Ходорківське лісництво

Квартал	Виділ, підвиділ	Площа, га	Проектується: Рік рубки (п'ятиріччя)	Проектується: Спосіб лісовідновлення	Проектується: РТК	Ярус	Склад насадження	Вік, років	Клас бонітету, тип лісу (ТЛУ)	Повнота	Висота, м	Діаметр, см	Запас на виділі, тис. куб.м	Запас, що вирубується тис. куб.м	%% ділових дерев	Запас на 1 га, куб.м	Схил: Експозиція	Схил: Крутизна	Додаткові відомості: наявність підросту, інформація про підсочку, відвід в рубку
84	4	1.4				1	9СЗ	81	1А	0.69	30.0	32	0.63	0.63	75	453			
							1ДЗ	81	В2ДС		24.6	30			60				
84	5	3.4				1	9СЗ	91	1А	0.56	30.0	38	1.31	1.31	80	385			
							1ЯЛЕ	91	В2ДС		27.5	34			70				
84	5.2	1.8				1	9СЗ	91	1А	0.55	29.6	38	0.68	0.68	80	375			
							1ЯЛЕ	91	В2ДС		27.3	32			70				
84	7	4.8				1	9СЗ	91	1А	0.57	30.0	38	1.90	1.90	80	396			
							1ЯЛЕ	91	В2ДС		27.5	32			70				
84	7.2	2.2				1	9СЗ	91	1	0.56	29.2	36	0.83	0.83	80	375			
							1ЯЛЕ	91	В2ДС		27.1	30			70				
84	16	3.8				1	10СЗ	91	1 С2ГДС	0.59	28.9	38	1.47	1.47	80	387			
84	19	2.0				1	10СЗ	91	1 С2ГДС	0.58	28.9	38	0.75	0.75	80	377			
85	6	1.5				1	10СЗ	95	1 С2ГДС	0.58	29.6	38	0.59	0.59	80	391			
85	8	2.0				1	10СЗ	95	1 С2ГДС	0.56	29.6	38	0.76	0.76	80	381			
88	2	0.7				1	10СЗ	91	1А В2ДС	0.57	30.0	38	0.27	0.27	80	389			
90	1	9.0				1	8СЗ	95	1А	0.57	30.9	38	3.37	3.37	80	374			
							2ДЗ	95	В2ДС		26.5	30			60				
90	1.2	0.5				1	8СЗ	95	1А	0.56	30.4	38	0.18	0.18	80	363			
							2ДЗ	95	В2ДС		26.3	28			60				
90	6	3.1				1	8СЗ	101	1А	0.57	31.0	34	1.13	1.13	90	365			
							2ДЗ	101	С2ГДС		25.5	30			75				
91	7	1.6				1	10СЗ	106	1 С2ГДС	0.57	31.0	42	0.65	0.65	80	405			
91	7.2	0.2				1	10СЗ	106	1 С2ГДС	0.56	30.6	42	0.08	0.08	80	395			
93	14	0.4				1	10СЗ	96	1 С2ГДС	0.57	29.5	38	0.15	0.15	80	380			
93	16	2.9				1	7СЗ	96	1А	0.62	31.0	44	1.08	1.08	80	374			
							3ДЗ	96	С2ГДС		26.5	30			60				
93	19	1.2				1	9СЗ	99	1А	0.62	30.5	38	0.45	0.45	80	379			
							1БП	65	В2ДС		22.0	30			60				
93	24	1.8				1	10СЗ	99	1А В2ДС	0.52	30.5	38	0.66	0.66	80	366			
94	5	1.9				1	8СЗ	102	1	0.67	29.2	36	0.79	0.79	80	415			
							2ДЗ	102	С2ГДС		27.1	32			50				
94	12	2.0				1	10СЗ	106	1 В2ДС	0.52	30.5	42	0.73	0.73	80	365			
96	7	1.0				1	10СЗ	91	1А В2ДС	0.52	30.0	34	0.36	0.36	80	355			
98	2	2.3				1	10СЗ	91	1А В2ДС	0.55	30.0	36	0.78	0.78	80	340			
98	5	0.8				1	10СЗ	96	1А В2ДС	0.57	30.7	38	0.32	0.32	80	403			

Аркуш 10

Філія "Коростишівське лісове господарство" ДП "Ліси України"
Ходорківське лісництво

Квартал	Виділ, підвиділ	Площа, га	Проектується: Рік рубки (п'ятиріччя)	Проектується: Спосіб лісовідновлення	Проектується: РТК	Ярус	Склад насадження	Вік, років	Клас бонітету, тип лісу (ТЛУ)	Повнота	Висота, м	Діаметр, см	Запас на виділі, тис. куб.м	Запас, що вирубується тис. куб.м	%% ділових дерев	Запас на 1 га, куб.м	Схил: Експозиція	Схил: Крутизна	Додаткові відомості: наявність підросту, інформація про підсочку, відвід в рубку
98	7	2.3				1	10СЗ	96	1А В2ДС	0.57	30.7	38	0.93	0.93	80	403			
98	12	1.7				1	10СЗ	96	1А В2ДС	0.52	30.7	38	0.63	0.63	80	369			
98	13	2.9				1	10СЗ	96	1А	0.51	30.7	38	1.04	1.12	80	359			
						2	5ДЗ	25	В2ДС	0.30	7.5	8	0.08		10	29			
							5ЯЛЕ	35			11.9	14			10				
98	16	0.7				1	10СЗ	96	1	0.40	29.5	38	0.18	0.20	80	250			
						2	6ЯЛЕ	30	В2ДС	0.25	12.0	14	0.02		10	25			
							4ДЗ	30			7.0	8			10				
98	18	1.0				1	10СЗ	97	1 В2ДС	0.60	30.2	32	0.42	0.42	80	416			
98	20	0.7				1	10СЗ	81	1А В2ДС	0.66	30.0	40	0.32	0.32	80	450			
100	5	2.5				1	7СЗ	84	1А	0.65	30.0	46	1.01	1.01	80	402			
							3ДЗ	81	С2ГДС		27.0	34			60				
100	17	1.2				1	10СЗ	91	1А С2ГДС	0.54	31.0	46	0.46	0.46	70	385			
102	13	1.0				1	10СЗ	96	1А	0.52	30.7	38	0.37	0.42	90	369			
						2	10ЯЛЕ	35	В2ДС	0.25	11.9	14	0.05		10	54			
102	16	1.4				1	10СЗ	98	1А В2ДС	0.52	30.5	38	0.51	0.51	80	366			
102	18	1.1				1	10СЗ	98	1А	0.52	30.5	42	0.40	0.47	90	366			
						2	10ЯЛЕ	35	В2ДС	0.26	13.0	14	0.07		10	65			
103	2	34.1				1	10СЗ	86	1А В2ДС	0.57	31.0	38	13.95	13.95	80	409			
106	1	5.0				1	9СЗ	86	1А	0.57	30.0	38	1.88	1.88	80	375			
							1ДЗ	86	В2ДС		26.5	34			60				
106	1.2	2.7				1	9СЗ	86	1А	0.65	30.4	42	1.08	1.08	90	400			
							1ДЗ	86	В2ДС		19.2	20			5				
108	16	0.8				1	10СЗ	106	1 С2ГДС	0.51	29.5	44	0.28	0.28	80	345			
109	20	0.6				1	9СЗ	86	1А	0.61	29.0	38	0.21	0.21	80	355			
							1АКВ	66	В2ДС		23.0	26			60				
Разом																			
		531.8											196.92	196.92					
									ПРИСТИГАЮЧІ НАСАДЖЕННЯ										
1	15	6.6				1	8СЗ	74	1	0.66	26.0	34	2.58	2.58	90	391			
							2ЯЛЕ	74	С2ГДС		26.0	34			85				
1	17	4.2				1	8СЗ	74	1А	0.74	27.0	34	1.77	1.77	90	421			
							2ДЗ	74	С2ГДС		25.0	30			70				
1	19	2.0				1	8СЗ	74	1А	0.74	28.0	40	0.82	0.82	90	410			
							2БП	74	С2ГДС		27.0	38			50				
3	8	6.6				1	10СЗ	73	1 В2ДС	0.74	26.0	34	2.81	2.81	90	426			
4	13	2.6				1	8СЗ	72	1А	0.74	26.0	32	0.95	0.95	90	365			
							2ДЗ	72	С2ГДС		19.5	24			65				

Аркуш 11

Філія "Коростишівське лісове господарство" ДП "Ліси України"
Ходорківське лісництво

Квартал	Виділ, підвиділ	Площа, га	Проектується			Ярус	Склад насадження	Вік, років	Клас бонітету, тип лісу (ТЛУ)	Повнота	Висота, м	Діаметр, см	Запас на виділі, тис. куб.м	Запас, що вирубується тис. куб.м	%% ділових дерев	Запас на 1 га, куб.м	Схил		Додаткові відомості: наявність підросту, інформація про підсочку, відвід в рубку
			Рік рубки (п'ятиріччя)	Спосіб лісовідновлення	РТК												Експозиція	Крутизна	
4	17	1.3				1	10СЗ	75	1 С2ГДС	0.67	26.0	34	0.50	0.50	90	381			
6	3	0.3				1	10СЗ	73	1А С3ГДС	0.50	27.0	34	0.09	0.09	90	303			
6	8	0.2				1	8СЗ	75	1	0.73	26.0	34	0.08	0.08	90	400			
							2ДЗ	75	С2ГДС		25.0	32			65				
7	3	1.9				1	8СЗ	73	1А	0.73	27.0	34	0.76	0.76	90	400			
							2ДЗ	73	С2ГДС		23.0	30			65				
7	11	7.1				1	9СЗ	73	1А	0.75	27.0	34	3.09	3.09	90	435			
							1ДЗ	73	В2ДС		25.0	30			65				
8	7	0.6				1	10СЗ	74	1А С2ГДС	0.74	28.0	40	0.28	0.28	90	468			
8	9	10.0				1	9СЗ	72	1А	0.75	27.0	36	4.34	4.34	90	434			
							1ДЗ	83	В3ДС		24.5	30			65				
9	1	0.6				1	8СЗ	79	1	0.55	27.0	40	0.19	0.19	90	309			
							2ДЗ	79	С2ГДС		24.9	30			70				
9	3	5.8				1	9СЗ	79	1	0.68	26.0	34	2.18	2.18	75	375			
							1ДЗ	79	В2ДС		23.6	28			50				
9	11	5.3				1	8СЗ	76	1	0.49	26.0	32	1.40	1.40	90	265			
							2ДЗ	76	С2ГДС		24.0	28			65				
10	9	16.7				1	9СЗ	73	1А	0.73	28.0	40	7.43	7.43	90	445			
							1ДЗ	73	С2ГДС		25.0	30			70				
10	12	3.0				1	7СЗ	73	1	0.65	26.0	34	0.88	0.88	90	294			
							3АКБ	73	С2ГДС		24.7	32			20				
10	14	9.3				1	9СЗ	73	1А	0.65	27.0	34	3.53	3.53	90	380			
							1ДЗ	73	С2ГДС		25.0	30			70				
13	6	4.8				1	8СЗ	73	1	0.65	26.0	32	1.70	1.70	90	355			
							2ДЗ	73	В2ДС		25.0	28			65				
13	7	3.9				1	6СЗ	73	1А	0.73	27.0	34	1.56	1.56	90	400			
							3ДЗ	73	С2ГДС		25.0	30			70				
							1ОС	73			28.0	34			20				
13	10	3.3				1	9СЗ	73	1	0.75	26.0	34	1.37	1.37	90	414			
							1ДЗ	73	С2ГДС		24.0	30			65				
13	15	1.1				1	5СЗ	73	1А	0.74	27.0	34	0.40	0.40	90	365			
							4ДЗ	73	В3ДС		24.0	30			65				
							1БП	73			27.0	34			50				
13	19	3.8				1	8СЗ	76	1А	0.54	28.0	40	1.22	1.22	90	320			
							2ДЗ	76	С2ГДС		26.0	32			60				
13	20	0.6				1	10СЗ	75	1А С2ГДС	0.65	27.5	36	0.24	0.24	90	400			
15	1	6.6				1	5СЗ	76	1А	0.73	27.0	34	2.48	2.48	90	375			
							4ДЗ	76	С2ГДС		24.0	28			65				
							1ОС	56			25.1	30			30				
15	12	2.8				1	9СЗ	73	1	0.50	25.0	30	0.73	0.73	90	260			
							1ДЗ	73	В2ДС		22.0	26			65				
16	2	7.3				1	8СЗ	73	1	0.82	26.0	32	3.25	3.25	90	445			
							2ДЗ	73	В2ДС		25.0	30			65				
16	4	8.2				1	9СЗ	74	1	0.73	25.0	30	3.12	3.12	90	381			

Аркуш 12

Філія "Коростишівське лісове господарство" ДП "Ліси України"
Ходорківське лісництво

Квартал	Виділ, підвиділ	Площа, га	Проектується: Рік рубки (п'ятиріччя)	Проектується: Спосіб лісовідновлення	Проектується: РТК	Ярус	Склад насадження	Вік, років	Клас бонітету, тип лісу (ТЛУ)	Повнота	Висота, м	Діаметр, см	Запас на виділі, тис. куб.м	Запас, що вирубується тис. куб.м	%% ділових дерев	Запас на 1 га, куб.м	Схил: Експозиція	Схил: Крутизна	Додаткові відомості: наявність підросту, інформація про підсочку, відвід в рубку
							1ДЗ	74	В2ДС		23.0	28			65				
16	5	2.0				1	8СЗ	75	1А	0.74	27.5	36	0.77	0.77	90	385			
							2БП	75	С3ГДС		24.0	28			50				
16	6	10.8				1	10СЗ	74	1 В2ДС	0.74	26.0	34	4.59	4.59	90	425			
16	7	0.9				1	10СЗ	75	1 С2ГДС	0.67	26.5	34	0.35	0.35	90	390			
16	10	1.6				1	10СЗ	73	1 В2ДС	0.74	25.0	32	0.65	0.65	90	405			
16	11	2.5				1	5СЗ	75	1А	0.63	28.5	40	0.66	0.66	90	263			
							2БП	65	С2ГДС		25.0	30			50				
							3ГЗ	75			20.8	22			40				
16	12	1.4				1	10СЗ	74	1 В2ДС	0.67	26.0	32	0.53	0.53	90	381			
21	6	1.5				1	9СЗ	73	1	0.75	26.0	34	0.66	0.66	90	437			
							1ЯЛЕ	73	С2ГДС		27.0	34			80				
22	8	0.5				1	10СЗ	76	1А С3ГДС	0.74	27.0	34	0.22	0.22	90	446			
22	9	2.8				1	10СЗ	73	1 В2ДС	0.67	26.0	34	1.07	1.07	90	381			
22	25	2.3				1	10СЗ	73	1 В2ДС	0.67	26.0	34	0.88	0.88	90	381			
23	8	2.1				1	9СЗ	80	1А	0.69	30.0	40	0.92	0.92	80	439			
							1ВЗШ	71	С2ГДС		24.0	30			30				
26	6	4.4				1	6СЗ	74	1А	0.67	27.0	34	1.63	1.63	90	370			
							4ДЗ	74	В2ДС		26.0	32			65				
26	12	3.6				1	9СЗ	78	1	0.70	27.0	34	1.46	1.46	90	405			
							1ДЗ	78	С2ГДС		25.0	30			65				
26	13	5.1				1	5СЗ	76	1А	0.68	27.0	34	1.81	1.81	90	355			
							5ДЗ	76	С2ГДС		25.0	30			65				
26	14	7.5				1	10СЗ	76	1А С2ГДС	0.74	28.0	40	3.51	3.51	90	468			
26	18	1.1				1	8СЗ	75	1А	0.82	27.0	34	0.51	0.51	90	465			
							2ДЗ	75	С2ГДС		26.0	34			65				
27	9	3.3				1	9СЗ	73	1А	0.70	27.0	40	1.35	1.35	90	408			
							1ДЗ	73	В2ДС		25.0	32			60				
27	11	1.7				1	9СЗ	74	1А	0.73	28.0	34	0.76	0.76	90	445			
							1ДЗ	74	С2ГДС		25.0	30			65				
28	2	0.3				1	10СЗ	72	1А С3ГДС	0.75	27.0	36	0.13	0.13	90	448			
28	14	3.8				1	10СЗ	73	1 С2ГДС	0.55	26.0	34	1.20	1.20	90	315			
30	14	5.7				1	7СЗ	75	1А	0.64	29.5	34	1.89	1.89	80	331			
							2БП	75	В2ДС		26.0	32			60				
							1ДЗ	75			20.5	26			65				
33	12	1.4				1	5СЗ	76	1А	0.73	27.0	34	0.48	0.48	90	340			
							3БП	66	С2ГДС		25.0	34			50				
							2ДЗ	76			25.0	30			65				

Аркуш 13

Філія "Коростишівське лісове господарство" ДП "Ліси України"
Ходорківське лісництво

Квартал	Виділ, підвиділ	Площа, га	Проектується: Рік рубки (п'ятиріччя)	Проектується: Спосіб лісовідновлення	Проектується: РТК	Ярус	Склад насадження	Вік, років	Клас бонітету, тип лісу (ТЛУ)	Повнота	Висота, м	Діаметр, см	Запас на виділі, тис. куб.м	Запас, що вирубується тис. куб.м	%% ділових дерев	Запас на 1 га, куб.м	Схил: Експозиція	Схил: Крутизна	Додаткові відомості: наявність підросту, інформація про підсочку, відвід в рубку
35	13	0.5				1	8СЗ	80	1А	0.69	28.2	32	0.18	0.18	70	362			
							2БП	70	В3ДС		23.0	26			60				
37	4	9.8				1	7СЗ	76	1А	0.65	27.0	34	3.43	3.43	90	350			
							3ДЗ	76	С3ГДС		24.0	28			60				
37	11	0.8				1	9СЗ	75	1А	0.52	27.0	34	0.23	0.23	90	290			
							1ДЗ	75	С2ГДС		23.0	28			60				
37	13	6.1				1	7СЗ	76	1	0.54	26.0	34	1.68	1.68	90	275			
							3ДЗ	76	С2ГДС		22.8	28			65				
37	15	0.5				1	8СЗ	77	1	0.32	26.0	34	0.09	0.09	90	170			
							2ДЗ	77	С3ГДС		23.9	30			60				
37	17	3.9				1	8СЗ	76	1	0.65	26.0	34	1.34	1.34	90	343			
							2ДЗ	76	С3ГДС		22.8	28			65				
38	10	2.0				1	5СЗ	75	1А	0.63	27.5	36	0.53	0.53	90	265			
							3ДЗ	75	С3ГДС		24.0	28			60				
							2БП	55			20.0	22			50				
38	12	7.5				1	8СЗ	73	1А	0.65	27.0	34	2.66	2.66	90	355			
							2ДЗ	73	С2ГДС		23.0	28			65				
38	14	0.9				1	9СЗ	73	1	0.74	26.0	32	0.36	0.36	90	405			
							1ДЗ	73	С2ГДС		22.0	28			65				
40	5	0.2				1	10СЗ	75	1А С3ГД	0.75	28.5	36	0.10	0.10	70	479			
40	12	3.3				1	8СЗ	80	1А	0.70	29.0	40	1.28	1.28	80	389			
							2ДЗ	80	В3ДС		22.5	26			60				
44	4	4.5				1	6СЗ	76	1	0.73	26.0	34	1.60	1.60	90	355			
							3ДЗ	76	В2ДС		24.0	30			65				
							1БП	56			23.5	28			50				
44	11	2.5				1	7СЗ	76	1	0.50	26.0	34	0.66	0.66	90	263			
							3ДЗ	76	В2ДС		24.0	30			60				
44	19	0.7				1	4СЗ	80	1А	0.52	28.0	40	0.20	0.20	90	279			
							6ДЗ	80	В2ДС		26.0	32			65				
44	20	0.2				1	4СЗ	80	1А	0.42	29.5	44	0.04	0.04	90	202			
							6ДЗ	80	В2ДС		24.8	30			65				
45	10	1.0				1	6СЗ	75	1	0.64	25.0	32	0.30	0.30	90	295			
							3ДЗ	75	В2ДС		25.0	30			60				
							1БП	65			23.0	28			50				
45	13	5.3				1	10СЗ	73	1 В2ДС	0.67	26.0	34	2.02	2.02	90	381			
45	16	1.8				1	9СЗ	75	1А	0.75	27.0	34	0.78	0.78	90	435			
							1ДЗ	75	В2ДС		25.0	30			65				
45	22	0.8				1	10СЗ	74	1 В2ДС	0.67	26.0	32	0.30	0.30	90	381			
46	12	0.7				1	6СЗ	75	1А	0.50	27.5	36	0.17	0.17	70	242			
							3ДЗ	75	В2ДС		25.0	30			60				
							1БП	65			23.0	26			60				
46	15	6.9				1	10СЗ	76	1 В2ДС	0.74	26.0	30	2.93	2.93	80	425			
46	20	0.3				1	10СЗ	75	1А В2ДС	0.61	28.0	40	0.12	0.12	80	385			

Аркуш 14

Філія "Коростишівське лісове господарство" ДП "Ліси України"
Ходорківське лісництво

Квартал	Виділ, підвиділ	Площа, га	Проектується			Ярус	Склад насадження	Вік, років	Клас бонітету, тип лісу (ТЛУ)	Повнота	Висота, м	Діаметр, см	Запас на виділі, тис. куб.м	Запас, що вирубується тис. куб.м	%% ділових дерев	Запас на 1 га, куб.м	Схил		Додаткові відомості: наявність підросту, інформація про підсочку, відвід в рубку
			Рік рубки (п'ятиріччя)	Спосіб лісовідновлення	РТК												Експозиція	Крутизна	
47	14	3.3				1	7СЗ	80	1А	0.65	28.2	32	1.05	1.05	80	317			
							2ДЗ	80	В2ДС		21.5	26			70				
							1БП	80			23.7	30			60				
51	14	1.1				1	9СЗ	74	1	0.61	26.0	30	0.37	0.37	80	340			
							1ДЗ	74	С2ГДС		25.0	30			60				
52	6	1.6				1	8СЗ	80	1А	0.68	29.0	34	0.74	0.74	80	462			
							2ЯЛЕ	80	С3ГДС		28.0	30			80				
52	17	0.4				1	10СЗ	73	1А	0.66	27.0	30	0.16	0.16	80	394			
									В2ДС										
53	1	1.6				1	6СЗ	75	1Б	0.73	30.5	38	0.61	0.61	80	380			
							2ДЗ	75	С3ГД		25.0	30			60				
							2БП	65			26.0	30			60				
53	10	1.7				1	5СЗ	75	1	0.75	24.0	30	0.47	0.47	80	274			
							4ДЗ	75	В3ДС		20.5	24			50				
							1БП	75			20.5	26			60				
53	17	0.9				1	7СЗ	80	1А	0.64	30.5	38	0.32	0.32	80	355			
							2ДЗ	80	С2ГД		24.8	30			70				
							1БП	70			25.0	38			60				
53	18	1.0				1	6СЗ	80	1А	0.67	29.5	40	0.40	0.40	80	404			
							4ДЗ	80	С3ГДС		28.0	38			60				
54	3	4.6				1	6СЗ	80	1А	0.68	29.5	36	1.72	1.72	80	373			
							4ДЗ	80	С3ГД		26.0	30			60				
54	7	0.9				1	7СЗ	80	1Б	0.60	31.5	40	0.34	0.34	80	379			
							3ДЗ	80	С3ГДС		28.0	32			60				
61	7	3.0				1	9СЗ	73	1А	0.66	27.0	30	1.22	1.22	80	405			
							1ЯЛЕ	73	В2ДС		26.0	30			70				
74	6	4.7				1	10СЗ	74	1А	0.74	27.0	30	2.10	2.10	70	447			
									В2ДС										
74	12	1.0				1	9СЗ	72	1А	0.70	28.0	30	0.42	0.42	80	420			
							1ДЗ	72	С2ГДС		25.0	30			60				
76	8	0.8				1	9СЗ	72	1	0.75	25.0	30	0.31	0.31	80	393			
							1ДЗ	72	С2ГДС		23.0	26			60				
83	15	2.4				1	7СЗ	73	1	0.68	26.0	30	0.82	0.82	80	340			
							2ДЗ	73	В2ДС		24.0	30			65				
							1БП	73			24.0	30			60				
83	25	2.3				1	9СЗ	74	1А	0.65	29.0	32	0.95	0.95	75	412			
							1ДЗ	74	В2ДС		25.0	30			65				
86	14	4.3				1	9СЗ	76	1А	0.66	29.0	32	1.81	1.81	75	421			
							1ДЗ	76	С2ГДС		27.0	30			60				
86	17	4.7				1	9СЗ	76	1А	0.70	29.0	34	2.12	2.12	80	450			
							1ДЗ	76	В2ДС		27.0	30			70				
87	1	7.0				1	10СЗ	76	1А	0.66	29.0	34	3.05	3.05	85	435			
									В2ДС										
87	13	3.3				1	5СЗ	76	1А	0.72	28.0	34	1.12	1.12	75	339			
							2ДЗ	76	С3ГДС		22.8	30			50				
							2ВЛЧ	76			22.5	26			50				
							1БП	76			25.0	30			50				
88	5	4.9				1	9СЗ	74	1А	0.62	27.0	30	1.76	1.76	80	360			

Аркуш 15

Філія "Коростишівське лісове господарство" ДП "Ліси України"
Ходорківське лісництво

Квартал	Виділ, підвиділ	Площа, га	Проектується: Рік рубки (п'ятиріччя)	Проектується: Спосіб лісовідновлення	Проектується: РТК	Ярус	Склад насадження	Вік, років	Клас бонітету, тип лісу (ТЛУ)	Повнота	Висота, м	Діаметр, см	Запас на виділі, тис. куб.м	Запас, що вирубується тис. куб.м	%% ділових дерев	Запас на 1 га, куб.м	Схил: Експозиція	Схил: Крутизна	Додаткові відомості: наявність підросту, інформація про підсочку, відвід в рубку
							1ДЗ	74	С2ГДС		25.0	30			50				
89	11	1.2				1	10СЗ	72	1А С2ГДС	0.70	26.0	30	0.48	0.48	75	400			
89	17	0.2				1	10СЗ	75	1А С2ГД	0.70	29.5	36	0.09	0.09	70	473			
95	9	9.1				1	10СЗ	76	1А В2ДС	0.74	29.0	34	4.45	4.45	75	489			
95	13	13.5				1	9СЗ	76	1А	0.66	28.0	32	5.40	5.40	75	400			
							1ДЗ	76	С2ГДС		25.0	30			65				
96	2	9.4				1	10СЗ	76	1А В2ДС	0.69	30.0	34	4.47	4.47	60	475			
96	4	7.4				1	8СЗ	76	1А	0.65	29.0	34	3.01	3.01	80	407			
							2ДЗ	76	В2ДС		27.0	30			60				
99	17	2.6				1	8СЗ	76	1А	0.66	27.5	36	0.93	0.93	75	359			
							2ДЗ	76	В2ДС		22.8	26			62				
99	19	3.7				1	8СЗ	72	1А	0.65	27.0	30	1.31	1.31	80	355			
							2ДЗ	72	С2ГДС		25.0	30			70				
100	8	1.5				1	8СЗ	78	1А	0.71	29.0	34	0.67	0.67	80	446			
							1ЯЛЕ	78	В2ДС		28.0	30			80				
							1БП	78			29.0	32			60				
100	10	6.0				1	10СЗ	78	1А В2ДС	0.62	30.0	40	2.56	2.56	75	426			
103	3	0.6				1	10СЗ	76	1Б В2ДС	0.66	31.0	40	0.28	0.28	75	469			
103	4	1.6				1	9СЗ	76	1А	0.74	29.0	34	0.76	0.76	80	478			
							1СЗ	76	В2ДС		25.0	30			65				
Разом		365.3											143.05	143.05					
Разом по господарській секції		897.1											339.97	339.97					
							ГОСПОДАРСЬКА СЕКЦІЯ Ялина похідна - 15												
							СТИГЛІ НАСАДЖЕННЯ												
4	14	3.0				1	5ЯЛЕ	69	1	0.44	23.0	30	0.59	0.59	85	195			
							5ДЗ	69	С2ГДС		21.0	24			65				
17	15	0.6				1	10ЯЛЕ	57	1Б С2ГДС	0.55	25.5	32	0.23	0.23	80	375			
26	11	0.9				1	10ЯЛЕ	53	1А С2ГДС	0.76	21.5	26	0.37	0.37	75	407			
42	17	0.4				1	7ЯЛЕ	61	1А	0.77	23.5	30	0.15	0.15	80	364			
							2БП	61	С3ГДС		23.0	30			60				
							1ВЛЧ	61			21.0	26			60				
45	11	0.3				1	8ЯЛЕ	61	2	0.55	19.0	22	0.06	0.06	80	212			
							2БП	61	В2ДС		19.0	20			50				
52	7	1.3				1	6ЯЛЕ	58	1А	0.74	22.5	24	0.39	0.39	70	300			
							3ДЗ	58	С2ГД		18.0	22			60				
							1БП	58			22.0	24			60				

Аркуш 16

Філія "Коростишівське лісове господарство" ДП "Ліси України"
Ходорківське лісництво

Квартал	Виділ, підвиділ	Площа, га	Проектується			Ярус	Склад насадження	Вік, років	Клас бонітету, тип лісу (ТЛУ)	Повнота	Висота, м	Діаметр, см	Запас на виділі, тис. куб.м	Запас, що вирубується тис. куб.м	%% ділових дерев	Запас на 1 га, куб.м	Схил		Додаткові відомості: наявність підросту, інформація про підсочку, відвід в рубку
			Рік рубки (п'ятиріччя)	Спосіб лісовідновлення	РТК												Експозиція	Крутизна	
52	20	0.9				1	5ЯЛЕ	59	1А	0.65	24.5	26	0.32	0.32	80	354			
							3СЗ	59	В3ДС		28.5	36			80				
							1ДЗ	59			17.0	20			60				
							1ОС	59			24.0	28			30				
61	16	0.8				1	9ЯЛЕ	59	1А	0.66	25.5	30	0.36	0.36	80	444			
							1СЗ	59	С2ГД		27.5	32			80				
66	20	1.7				1	7ЯЛЕ	55	1А	0.78	22.5	26	0.78	0.78	80	458			
							3СЗ	55	С3ГД		28.0	32			80				
68	3	1.0				1	3ЯЛЕ	61	1А	0.70	25.5	28	0.33	0.33	80	331			
							3СЗ	61	С2ГД		27.5	32			80				
							2ДЗ	61			20.0	24			60				
							2БП	61			25.1	28			50				
68	7	0.5				1	5ЯЛЕ	61	1А	0.71	25.5	28	0.15	0.15	80	309			
							3ДЗ	61	С2ГД		18.0	22			60				
							1БП	61			22.0	24			50				
							1СЗ	61			27.5	32			80				
68	11	1.3				1	5ЯЛЕ	86	1	0.60	27.6	30	0.54	0.54	80	416			
							5СЗ	86	С2ГД		28.0	38			80				
71	20	0.2				1	10ЯЛЕ	70	1 В2ДС	0.71	23.0	26	0.08	0.08	75	422			
73	3	2.1				1	4ЯЛЕ	62	1	0.83	23.3	26	0.65	0.65	80	311			
							5ВЛЧ	62	С3ГД		20.8	26			60				
							1БП	45			18.5	20			60				
74	3	0.2				1	9ЯЛЕ	61	4	0.78	11.5	14	0.03	0.03	70	160			
							1ДЗ	61	С2ГД		12.5	18			60				
76	9	1.4				1	7ЯЛЕ	76	1	0.75	24.0	26	0.64	0.64	75	460			
							3СЗ	76	С2ГД		26.0	32			80				
78	16	1.0				1	4ЯЛЕ	59	2	0.63	19.0	22	0.23	0.23	70	230			
							2БП	59	В2ДС		23.0	26			50				
							3ДЗ	59			19.0	22			60				
							1СЗ	59			23.5	26			75				
82	12	0.4				1	10ЯЛЕ	56	1Б С3ГДС	0.69	25.7	30	0.19	0.19	70	479			
83	4	0.5				1	8ЯЛЕ	58	3	0.81	15.0	20	0.12	0.12	80	245			
							2ДЗ	58	С2ГД		17.0	24			60				
83	18	0.5				1	9ЯЛЕ	63	2	0.85	19.0	22	0.18	0.18	80	359			
							1БП	63	В2ДС		21.0	26			60				
84	11	0.8				1	10ЯЛЕ	56	1А С2ГД	0.70	23.5	26	0.34	0.34	70	429			
93	10	4.7				1	7ЯЛЕ	54	1А	0.80	22.5	24	1.80	1.80	85	382			
							2БП	54	С2ГД		22.5	24			50				
							1СЗ	54			23.5	28			80				
96	11	0.2				1	5ЯЛЕ	62	1	0.70	23.3	30	0.06	0.06	85	308			
							4БП	62	В2ДС		24.0	30			50				
							1СЗ	62			24.5	32			85				
110	23	3.7				1	4ЯЛЕ	56	1А	0.74	23.5	26	1.18	1.18	80	320			
							4ВЛЧ	56	С3ГД		23.0	26			60				
							2БП	56			24.5	26			60				

Аркуш 17

Філія "Коростишівське лісове господарство" ДП "Ліси України"
Ходорківське лісництво

Квартал	Виділ, підвиділ	Площа, га	Проектується: Рік рубки (п'ятиріччя)	Проектується: Спосіб лісовідновлення	Проектується: РТК	Яр ус	Склад насадження	Вік, років	Клас бонітету, тип лісу (ТЛУ)	Повнота	Висота, м	Діаметр, см	Запас на виділі, тис. куб.м	Запас, що вирубується тис. куб.м	%% ділових дерев	Запас на 1 га, куб.м	Схил: Експозиція	Схил: Крутизна	Додаткові відомості: наявність підросту, інформація про підсочку, відвід в рубку
Разом		28.4											9.77	9.77					
									ПРИСТИГАЮЧІ НАСАДЖЕННЯ										
27	1	1.4				1	10ЯЛЕ	48	1Б С2ГДС	0.75	23.0	28	0.62	0.62	75	445			
27	1.1	0.7				1	10ЯЛЕ	48	1Б С2ГДС	0.75	23.0	28	0.31	0.31	75	445			
110	6	0.3				1	8ЯЛЕ	44	2	0.91	14.5	20	0.08	0.08		255			
							2ДЗ	44	С2ГД		15.4	18							
Разом		2.4											1.01	1.01					
Разом по господарській секції		30.8											10.78	10.78					
									ГОСПОДАРСЬКА СЕКЦІЯ Дубова високостовбурна - 21										
									СТИГЛІ НАСАДЖЕННЯ										
12	8	0.3				1	10ДЗ	105	2 С2ГД	0.51	27.5	42	0.07	0.07	70	240			
16	13	2.6				1	10ДЗ	116	2 С2ГД	0.51	27.5	42	0.62	0.62	60	240			
41	10	1.5				1	7ДЗ	116	2	0.50	27.5	30	0.39	0.39	60	260			
							3СЗ	116	С3ГД		30.5	48			75				
56	14	1.0				1	9ДЗ	106	2	0.56	27.5	28	0.28	0.28	60	275			
							1СЗ	106	С2ГД		31.0	34			80				
56	16	2.1				1	6ДЗ	106	1	0.50	28.5	32	0.49	0.49	70	235			
							2СЗ	106	С2ГД		31.0	42			80				
							2БП	66			26.0	30			60				
61	12	2.7				1	8ДЗ	116	1	0.56	28.5	38	0.80	0.80	70	295			
							2СЗ	116	С3ГД		29.5	38			80				
67	4	11.0				1	9ДЗ	101	2	0.66	24.5	30	3.03	3.03	70	275			
							1БП	81	С2ГД		27.0	32			50				
67	16	3.8				1	10ДЗ	101	1 С2ГД	0.56	28.5	32	1.12	1.12	60	295			
73	6	1.0				1	8ДЗ	116	2	0.57	26.5	38	0.28	0.28	70	275			
							2СЗ	116	С2ГД		30.5	42			80				
73	15	2.8				1	8ДЗ	116	1	0.51	28.5	38	0.76	0.76	70	271			
							2СЗ	116	С2ГД		30.5	42			80				
78	15	2.3				1	5ДЗ	116	1	0.52	28.5	38	0.68	0.68	70	295			
							3СЗ	116	С2ГД		30.5	46			80				
							1КЛГ	86			26.0	38			40				
							1ВЛЧ	86			26.5	34			50				
79	1	1.0				1	10ДЗ	116	1 С3ГСД	0.66	30.5	44	0.39	0.39	70	385			
79	2	0.8				1	10ДЗ	111	1 С3ГДС	0.70	30.0	42	0.30	0.30	80	370			
79	7	1.2				1	10ДЗ	106	1	0.66	29.5	38	0.44	0.44	70	365			

Аркуш 18

Філія "Коростишівське лісове господарство" ДП "Ліси України"
Ходорківське лісництво

Квартал	Виділ, підвиділ	Площа, га	Проектується: Рік рубки (п'ятиріччя)	Проектується: Спосіб лісовідновлення	Проектується: РТК	Ярус	Склад насадження	Вік, років	Клас бонітету, тип лісу (ТЛУ)	Повнота	Висота, м	Діаметр, см	Запас на виділі, тис. куб.м	Запас, що вирубується тис. куб.м	%% ділових дерев	Запас на 1 га, куб.м	Схил: Експозиція	Схил: Крутизна	Додаткові відомості: наявність підросту, інформація про підсочку, відвід в рубку
									С3ГД										
83	19	2.0				1	8ДЗ	116	1	0.51	28.5	38	0.54	0.54	60	271			
							2СЗ	116	С2ГД		30.5	42			80				
83	22	10.5				1	7ДЗ	115	1	0.57	29.5	38	3.41	3.41	60	325			
							3СЗ	115	С2ГД		30.5	42			70				
86	18	1.3				1	10ДЗ	115	1	0.51	28.5	44	0.35	0.35	70	270			
									С2ГД										
88	3	3.6				1	8ДЗ	120	2	0.51	27.5	32	0.94	0.94	70	260			
							2СЗ	120	С2ГД		31.5	46			80				
89	13	0.7				1	6ДЗ	125	2	0.50	28.5	32	0.21	0.21	60	300			
							4СЗ	125	В2ДС		30.5	50			80				
100	12	1.5				1	8ДЗ	106	2	0.70	27.5	38	0.56	0.56	70	375			
							2СЗ	106	С2ГД		31.0	42			80				
109	2	1.3				1	10ДЗ	116	1	0.61	28.5	44	0.40	0.40	70	305			
									С2ГД										
109	3	1.7				1	10ДЗ	116	1	0.61	28.5	44	0.52	0.52	70	305			
									С3ГД										
109	4	1.0				1	10ДЗ	110	1	0.61	28.5	30	0.31	0.31	60	305			
									С2ГД										
110	1	6.7				1	10ДЗ	106	2	0.71	26.5	34	2.11	2.11	70	315			
									С2ГД										
110	19	2.1				1	10ДЗ	110	2	0.67	27.5	40	0.66	0.66	70	315			
									С2ГД										
111	6	2.0				1	10ДЗ	110	2	0.60	26.5	40	0.53	0.53	60	265			
									С2ГД										
Разом																			
		68.5											20.19	20.19					
									ПРИСТИГАЮЧІ НАСАДЖЕННЯ										
3	10	0.9				1	4ДЗ	100	1	0.72	27.5	38	0.40	0.40	65	440			
							3ЯЛЕ	75	С2ГСД		26.0	32			80				
							3СЗ	100			31.0	48			90				
7	6	1.8				1	6ДЗ	100	1	0.61	28.5	38	0.65	0.65	60	360			
							3СЗ	100	С2ГСД		31.0	44			90				
							1ЯЛЕ	100			25.5	28			75				
12	5	16.0				1	8ДЗ	100	2	0.72	25.5	32	4.88	4.88	65	305			
							1БП	74	С2ГСД		26.0	32			50				
							1СЗ	100			29.0	44			90				
13	11	1.9				1	9ДЗ	95	2	0.61	26.5	34	0.50	0.50	65	265			
							1БП	65	С2ГД		26.0	32			50				
27	10	16.5				1	5ДЗ	95	1	0.71	27.5	34	5.94	5.94	70	360			
							4СЗ	95	С3ГСД		29.0	38			90				
							1БП	65			25.0	30			50				
28	10	2.8				1	4ДЗ	95	1	0.71	28.5	42	0.80	0.80	60	285			
							6ГЗ	65	С2ГД		23.0	28			30				
40	22	0.9				1	9ДЗ	98	2	0.63	24.5	30	0.23	0.23	70	255			
							1СЗ	98	В2ДС		31.0	44			2				
51	10	2.3				1	10ДЗ	95	2	0.62	26.5	30	0.63	0.63	60	275			

Аркуш 19

Філія "Коростишівське лісове господарство" ДП "Ліси України"
Ходорківське лісництво

Квартал	Виділ, підвиділ	Площа, га	Проектується: Рік рубки (п'ятиріччя)	Проектується: Спосіб лісовідновлення	Проектується: РТК	Ярус	Склад насадження	Вік, років	Клас бонітету, тип лісу (ТЛУ)	Повнота	Висота, м	Діаметр, см	Запас на виділі, тис. куб.м	Запас, що вирубується тис. куб.м	%% ділових дерев	Запас на 1 га, куб.м	Схил: Експозиція	Схил: Крутизна	Додаткові відомості: наявність підросту, інформація про підсочку, відвід в рубку
									С2ГД										
57	10	1.4				1	10ДЗ	96	1	0.57	28.5	38	0.44	0.44	80	315			
									С3ГД										
67	13	1.0				1	10ДЗ	100	1	0.61	30.5	46	0.36	0.36	60	355			
									С2ГД										
70	5	17.0				1	7ДЗ	96	1	0.57	27.5	32	5.08	5.08	60	299			
							3СЗ	86	С2ГД		31.0	40			80				
75	3	12.3				1	7ДЗ	95	2	0.56	26.5	30	3.26	3.26	60	265			
							2СЗ	95	С2ГД		31.0	44			80				
							1БП	75			29.0	32			60				
75	6	17.5				1	8ДЗ	95	1	0.66	27.5	32	5.86	5.86	60	335			
							2СЗ	95	С2ГД		32.0	46			80				
75	12	3.6				1	10ДЗ	95	1	0.56	30.5	38	1.13	1.13	60	315			
									С2ГД										
78	21	7.5				1	10ДЗ	95	1	0.67	27.5	32	2.51	2.51	60	335			
									С2ГД										
79	17	1.8				1	10ДЗ	100	2	0.62	26.5	32	0.50	0.50	70	275			
									С3ГД										
82	10	4.8				1	10ДЗ	95	1	0.61	28.5	32	1.46	1.46	65	305			
									С2ГД										
82	11	0.8				1	10ДЗ	95	1	0.41	29.5	32	0.18	0.18	70	220			
									С2ГД										
90	3	12.0				1	7ДЗ	100	1	0.52	27.5	34	3.42	3.42	60	285			
							3СЗ	100	С2ГД		31.0	38			80				
Разом																			
		122.8											38.23	38.23					
Разом по господарській секції ї																			
		191.3											58.42	58.42					
ГОСПОДАРСЬКА СЕКЦІЯ Дубова низькостовбурна - 24																			
									СТИГЛІ НАСАДЖЕННЯ										
62	3	1.6				1	8ДЗ	86	3	0.69	20.5	30	0.35	0.35	60	221			
							2СЗ	86	С3ГД		31.0	40			2				
Разом																			
		1.6											0.35	0.35					
Разом по господарській секції ї																			
		1.6											0.35	0.35					
ГОСПОДАРСЬКА СЕКЦІЯ Грабова - 30																			
									СТИГЛІ НАСАДЖЕННЯ										
1	1	9.5				1	8ГЗ	55	1	0.82	22.1	24	2.63	2.63	40	277			
							2ДЗ	65	С2ГД		25.0	30			60				
2	4	0.7				1	5ГЗ	55	2	0.73	21.0	24	0.16	0.16	30	235			
							4ВЛЧ	55	С2ГД		22.0	26			50				
							1ДЗ	55			23.5	28			60				
2	9	2.4				1	8ГЗ	77	2	0.82	21.8	24	0.65	0.65	40	271			

Філія "Коростишівське лісове господарство" ДП "Ліси України"
Ходорківське лісництво

Квартал	Виділ, підвиділ	Площа, га	Проектується: Рік рубки (п'ятиріччя)	Проектується: Спосіб лісовідновлення	Проектується: РТК	Ярус	Склад насадження	Вік, років	Клас бонітету, тип лісу (ТЛУ)	Повнота	Висота, м	Діаметр, см	Запас на виділі, тис. куб.м	Запас, що вирубується тис. куб.м	%% ділових дерев	Запас на 1 га, куб.м	Схил: Експозиція	Схил: Крутизна	Додаткові відомості: наявність підросту, інформація про підсочку, відвід в рубку
							2ДЗ	77	С2ГД		25.0	30			60				
2	15	2.2				1	8ГЗ	75	3	0.81	20.8	22	0.55	0.55	40	251			
							2ДЗ	75	С2ГД		25.0	32			70				
5	18	0.7				1	6ГЗ	55	2	0.51	21.0	24	0.11	0.11	40	155			
							2БП	75	С2ГД		25.0	34			45				
							2АКБ	75			25.5	38			25				
28	11	1.6				1	9ГЗ	56	2	0.80	19.0	22	0.32	0.32	40	200			
							1БП	56	С2ГД		22.2	26			50				
Разом																			
		17.1											4.42	4.42					
Разом по господарській секції																			
		17.1											4.42	4.42					
							ГОСПОДАРСЬКА СЕКЦІЯ Ясенова - 36												
							СТИГЛІ НАСАДЖЕННЯ												
50	6	0.8				1	4ЯЗ	95	1	0.47	30.0	34	0.19	0.19	60	235			
							3ВЛЧ	70	С3ГД		24.5	30			60				
							3ДЗ	95			28.5	34			60				
79	4	0.6				1	6ЯЗ	76	1А	0.41	29.5	34	0.14	0.14	70	230			
							4ДЗ	76	С3ГД		29.0	32			70				
Разом																			
		1.4											0.33	0.33					
							ПРИСТИГАЮЧІ НАСАДЖЕННЯ												
34	13	0.9				1	6ЯЗ	65	1А	0.71	24.5	28	0.26	0.26	70	289			
							2ВЛЧ	65	С3ГД		22.8	28			50				
							1БП	65			23.0	30			50				
							1ОС	65			26.0	32			20				
67	6	1.6				1	8ЯЗ	70	1А	0.51	28.5	34	0.41	0.41	70	255			
							2ДЗ	70	С3ГД		25.0	30			50				
Разом																			
		2.5											0.67	0.67					
Разом по господарській секції																			
		3.9											1.00	1.00					
							ГОСПОДАРСЬКА СЕКЦІЯ Березова - 47												
							СТИГЛІ НАСАДЖЕННЯ												
1	33	0.8				1	6БП	80	1	0.63	26.0	34	0.17	0.17	50	210			
							3ГЗ	60	С2ГДС		21.0	24			40				
							1ДЗ	80			22.5	28			60				
5	6	0.9				1	8БП	85	1	0.62	26.8	34	0.21	0.21	40	233			
							2ДЗ	85	С2ГД		25.5	32			60				
5	7	1.1				1	6БП	76	1	0.61	27.0	34	0.25	0.25	40	230			
							2ДЗ	76	С2ГД		26.0	32			60				
							2ГЗ	76			23.0	28			30				
11	4	1.1				1	6БП	75	1	0.71	26.0	34	0.32	0.32	50	295			

Аркуш 21

Філія "Коростишівське лісове господарство" ДП "Ліси України"
Ходорківське лісництво

Квартал	Виділ, підвиділ	Площа, га	Проектується: Рік рубки (п'ятиріччя)	Проектується: Спосіб лісовідновлення	Проектується: РТК	Ярус	Склад насадження	Вік, років	Клас бонітету, тип лісу (ТЛУ)	Повнота	Висота, м	Діаметр, см	Запас на виділі, тис. куб.м	Запас, що вирубується тис. куб.м	%% ділових дерев	Запас на 1 га, куб.м	Схил: Експозиція	Схил: Крутизна	Додаткові відомості: наявність підросту, інформація про підсочку, відвід в рубку
							2СЗ	75	СЗГСД		27.5	36			90				
							1ОС	55			29.5	44			30				
							1ВЛЧ	75			24.5	30			50				
11	4.1	1.8				1	6БП	75	1	0.70	25.6	34	0.51	0.51	50	285			
							2СЗ	75	СЗГСД		26.9	34			90				
							1ОС	55			28.9	42			30				
							1ВЛЧ	75			24.3	28			50				
11	4.3	2.8				1	6БП	75	1	0.70	25.6	34	0.80	0.80	50	285			
							2СЗ	75	СЗГСД		26.9	34			90				
							1ОС	55			28.9	42			30				
							1ВЛЧ	75			24.3	28			50				
33	6	4.8				1	5БП	75	1	0.62	25.0	32	1.06	1.06	50	220			
							2ДЗ	75	СЗГД		24.0	28			70				
							2ГЗ	75			22.0	24			40				
							1ЯЗ	75			28.5	34			70				
35	8	2.2				1	7БП	65	2	0.63	23.0	26	0.47	0.47	60	215			
							2СЗ	65	В3ДС		27.5	32			75				
							1ДЗ	65			22.0	26			60				
35	8.3	0.6				1	6БП	65	3	0.62	18.4	22	0.11	0.11	15	178			
							3СЗ	65	В3ДС		25.6	30			60				
							1ОС	65			21.4	22			5				
38	3	0.6				1	9БП	75	1	0.51	25.0	30	0.11	0.11	50	175			
							1ДЗ	75	С2ГД		24.0	30			70				
40	6	2.8				1	6БП	61	1А	0.58	25.1	30	0.59	0.59	60	211			
							3ВЛЧ	61	СЗГД		23.0	26			60				
							1ОС	61			27.0	32			30				
44	7	0.7				1	9БП	85	2	0.40	24.5	30	0.09	0.09	30	135			
							1ДЗ	85	СЗГД		25.5	32			60				
44	7.2	0.5				1	9БП	85	2	0.40	24.3	28	0.07	0.07	30	133			
							1ДЗ	85	СЗГД		25.3	30			60				
46	23	0.9				1	6БП	70	2	0.32	22.0	26	0.09	0.09	60	105			
							2ДЗ	70	В3ДС		22.0	26			50				
							2СЗ	75			29.5	40			75				
60	7	2.4				1	8БП	80	1А	0.37	28.0	32	0.36	0.36	50	150			
							1ОС	80	СЗГД		27.0	36			20				
							1ДЗ	85			26.5	30			70				
86	12	1.1				1	6БП	76	1А	0.63	29.0	32	0.32	0.32	60	295			
							3СЗ	76	В2ДС		29.0	32			80				
							1ДЗ	76			26.0	30			60				
87	14	1.6				1	5БП	76	1А	0.52	27.0	32	0.37	0.37	50	232			
							3СЗ	76	С2ГДС		27.0	34			80				
							1ДЗ	76			25.0	34			60				
							1ОС	76			28.0	32			10				
110	18	1.1				1	7БП	70	1	0.62	23.0	30	0.21	0.21	60	195			
							3ВЛЧ	70	С2ГД		21.5	26			60				
Разом		27.8											6.11	6.11					

Аркуш 22

Філія "Коростишівське лісове господарство" ДП "Ліси України"
Ходорківське лісництво

Квартал	Виділ, підвиділ	Площа, га	Проектується: Рік рубки (п'ятиріччя)	Проектується: Спосіб лісовідновлення	Проектується: РТК	Яр ус	Склад насадження	Вік, років	Клас бонітету, тип лісу (ТЛУ)	Повнота	Висота, м	Діаметр, см	Запас на виділі, тис. куб.м	Запас, що вирубується тис. куб.м	%% ділових дерев	Запас на 1 га, куб.м	Схил: Експозиція	Схил: Крутизна	Додаткові відомості: наявність підросту, інформація про підсочку, відвід в рубку
							ПРИСТИГАЮЧІ НАСАДЖЕННЯ												
1	34	0.5				1	8БП	57	1	0.72	22.0	28	0.11	0.11	40	220			
							1ДЗ	57	С2ГДС		20.0	24			65				
							1ЯЛЕ	57			23.5	28			80				
7	5	1.9				1	8БП	54	1А	0.81	21.3	26	0.44	0.44	50	233			
							1ЛПД	54	В2ДС		19.3	22			50				
							1ЯЛЕ	54			18.5	20			80				
7	9	2.3				1	10БП	53	1А В3ДС	0.73	21.4	26	0.47	0.47	50	203			
9	5	2.6				1	7БП	60	1	0.81	23.0	28	0.74	0.74	50	285			
							3СЗ	60	С2ГДС		25.5	32			85				
9	7	3.7				1	8БП	59	1	0.80	22.0	28	0.96	0.96	50	260			
							2СЗ	59	В2ДС		30.0	32			85				
14	12	5.0				1	7БП	52	1	0.71	19.0	20	0.90	0.90		180			
							2ЯЛЕ	52	С2ГДС		15.0	18							
							1СЗ	52			15.0	18							
28	1	1.0				1	6БП	55	2	0.64	21.1	26	0.19	0.19	50	190			
							2ДЗ	75	С3ГД		27.0	34			70				
							1ВЛЧ	55			20.0	24			50				
							1ГЗ	55			19.0	22			40				
29	17	0.2				1	10БП	57	1 В2ДС	0.72	21.0	24	0.04	0.04	50	195			
30	18	4.4				1	7БП	55	1	0.62	20.0	24	0.68	0.68	60	155			
							3ВЛЧ	55	С3ГД		18.0	20			60				
30	24	0.7				1	7БП	60	2	0.55	19.0	20	0.11	0.11	60	150			
							3СЗ	60	С3ГД		22.0	24			70				
32	5	2.6				1	6БП	57	1	0.83	20.0	24	0.55	0.55	50	210			
							2ДЗ	57	С2ГД		17.0	20			65				
							2ДЧР	57			18.0	22			60				
37	7	1.1				1	10БП	55	1 С3ГДС	0.79	21.1	26	0.24	0.24	50	216			
38	6	1.7				1	9БП	60	1	0.74	22.0	28	0.37	0.37	50	218			
							1ДЗ	60	С2ГДС		23.0	28			70				
45	14	4.5				1	8БП	52	1	0.90	19.0	22	0.92	0.92	50	205			
							1СЗ	52	В2ДС		16.0	20			80				
							1ДЗ	52			11.8	16			60				
53	11	1.3				1	8БП	55	2	0.64	16.0	20	0.18	0.18		135			
							2ДЗ	75	В3ДС		23.0	34							
73	18	1.1				1	5БП	55	2	0.63	20.0	24	0.20	0.20	60	180			
							3ОС	55	В3ДС		22.0	26			30				
							2ДЗ	55			18.0	20			70				
99	15	2.7				1	7БП	55	1А	0.72	23.5	26	0.68	0.68	60	250			
							2СЗ	55	В2ДС		22.5	28			80				
							1ЯЛЕ	55			18.4	20			70				
Разом		37.3											7.78	7.78					

Разом по господарській секції

Аркуш 23

Філія "Коростишівське лісове господарство" ДП "Ліси України"
Ходорківське лісництво

Квартал	Виділ, підвиділ	Площа, га	Проектується: Рік рубки (п'ятиріччя)	Проектується: Спосіб лісовідновлення	Проектується: РТК	Ярус	Склад насадження	Вік, років	Клас бонітету, тип лісу (ТЛУ)	Повнота	Висота, м	Діаметр, см	Запас на виділі, тис. куб.м	Запас, що вирубується тис. куб.м	%% ділових дерев	Запас на 1 га, куб.м	Схил: Експозиція	Схил: Крутизна	Додаткові відомості: наявність підросту, інформація про підсочку, відвід в рубку
		65.1											13.89	13.89					
							ГОСПОДАРСЬКА СЕКЦІЯ Осикова - 50												
							СТИГЛІ НАСАДЖЕННЯ												
15	2	0.5				1	10ОС	75	1 С2ГДС	0.72	26.0	34	0.19	0.19	30	385			
33	15	1.2				1	5ОС	65	1А	0.62	27.0	38	0.31	0.31	30	261			
							3ВЛЧ	65	С3ГД		21.6	26			50				
							1ЯЗ	65			24.5	28			60				
							1БП	65			21.0	26			40				
39	11	0.9				1	7ОС	62	1 С2ГДС	0.72	26.0	34	0.28	0.28	30	315			
							2БП	62			23.0	28			50				
							1ВЛЧ	62			20.8	24			50				
79	5	0.7				1	7ОС	50	1 С3ГД	0.60	22.4	30	0.17	0.17	50	239			
							2ВЛЧ	50			20.0	22			60				
							1ЯЗ	50			23.0	26			60				
79	27	0.9				1	8ОС	79	1 С2ГД	0.62	27.0	34	0.29	0.29	30	325			
							1ВЛЧ	79			25.5	30			50				
							1ДЗ	79			24.9	30			50				
87	4	1.5				1	8ОС	75	1А С3ГД	0.52	29.0	38	0.44	0.44	20	290			
							2БП	75			29.0	38			50				
96	9	0.7				1	8ОС	56	1А	0.62	26.4	34	0.21	0.21	20	294			
							2БП	356	В2ДС		24.0	28			50				
Разом																			
		6.4											1.89	1.89					
							ПРИСТИГАЮЧІ НАСАДЖЕННЯ												
44	17	0.7				1	9ОС	35	1А	0.82	20.0	28	0.21	0.21		293			
							1БП	35	С3ГД		18.0	24							
51	5	1.2				1	6ОС	34	3	0.82	13.5	16	0.15	0.15		125			
							3ЯЛЕ	34	С2ГД		7.0	10							
							1БП	34			11.5	12							
51	9	5.2				1	6ОС	35	3	0.82	12.0	14	0.60	0.60		115			
							2БП	35	С3ГД		10.0	12							
							2ВЛЧ	35			10.0	12							
59	1	0.7				1	5ОС	35	3	0.80	13.3	16	0.10	0.10		148			
							2ЯЛЕ	35	С3ГД		9.5	12							
							1СЗ	35			11.5	14							
							2БП	35			13.5	16							
60	12	0.4				1	6ОС	40	2	0.63	16.4	20	0.06	0.06	30	154			
							2ДЗ	40	С3ГДС		15.5	20			70				
							2БП	40			16.5	22			60				
68	22	2.9				1	6ОС	39	2	0.80	15.2	20	0.44	0.44	30	150			
							2БП	39	С3ГД		12.0	14			60				
							2ВЛЧ	39			12.0	14			60				
79	25	0.2				1	10ОС	40	2 С2ГДС	0.82	16.4	18	0.05	0.05	20	243			
89	12	0.8				1	10ОС	35	2	0.88	14.5	18	0.18	0.18		221			

Аркуш 24

Філія "Коростишівське лісове господарство" ДП "Ліси України"
Ходорківське лісництво

Квартал	Виділ, підвиділ	Площа, га	Проектується: Рік рубки (п'ятиріччя)	Проектується: Спосіб лісовідновлення	Проектується: РТК	Ярус	Склад насадження	Вік, років	Клас бонітету, тип лісу (ТЛУ)	Повнота	Висота, м	Діаметр, см	Запас на виділі, тис. куб.м	Запас, що вирубується тис. куб.м	%% ділових дерев	Запас на 1 га, куб.м	Схил: Експозиція	Схил: Крутизна	Додаткові відомості: наявність підросту, інформація про підсочку, відвід в рубку
									С2ГДС										
Разом																			
		12.1											1.79	1.79					
Разом по господарській секції																			
		18.5											3.68	3.68					
							ГОСПОДАРСЬКА СЕКЦІЯ Вільхова - 60												
							СТИГЛІ НАСАДЖЕННЯ												
22	14	3.7				1	10ВЛЧ	75	2 С4ВЛЧ	0.81	23.5	28	1.20	1.20	50	325			
27	13	1.2				1	7ВЛЧ	70	2 С4ВЛЧ	0.70	24.0	28	0.30	0.30	50	250			
							2ВЛЧ	45			18.0	20			50				
							1БП	60			22.0	26			50				
28	3	5.7				1	9ВЛЧ	75	2 С4ВЛЧ	0.70	23.5	28	1.57	1.57	50	275			
							1БП	75			25.0	30			50				
30	20	0.7				1	10ВЛЧ	85	2 С4ВЛЧ	0.61	25.5	34	0.20	0.20	60	285			
30	22	2.9				1	10ВЛЧ	65	2 С4ВЛЧ	0.62	20.5	30	0.57	0.57	70	195			
33	7	0.7				1	6ВЛЧ	64	1 С3ГД	0.71	21.7	24	0.16	0.16	50	232			
							3ГЗ	54			20.0	22			30				
							1ЯЗ	64			24.5	30			60				
37	9	1.0				1	10ВЛЧ	75	2 С4ВЛЧ	0.52	24.5	32	0.23	0.23	50	225			
50	9	0.7				1	8ВЛЧ	75	1 С4ВЛЧ	0.56	26.5	34	0.19	0.19	60	275			
							2ДЗ	95			26.5	34			70				
59	8	6.8				1	10ВЛЧ	65	1 С4ВЛЧ	0.67	25.0	30	2.04	2.04	60	300			
60	18	1.3				1	9ВЛЧ	90	2 С4ВЛЧ	0.61	24.1	28	0.33	0.33	60	257			
							1ЯЗ	90			26.0	30			60				
60	18.3	1.6				1	9ВЛЧ	90	2 С4ВЛЧ	0.60	24.0	28	0.40	0.40	60	253			
							1ЯЗ	90			25.6	28			60				
60	29	0.3				1	10ВЛЧ	61	2 С4ВЛЧ	0.71	18.6	24	0.06	0.06	60	186			
66	12	4.1				1	10ВЛЧ	61	2 С4ВЛЧ	0.79	19.8	22	0.95	0.95	60	231			
67	1	4.3				1	9ВЛЧ	65	1А С4ВЛЧ	0.66	27.0	30	1.42	1.42	65	330			
							1БП	65			27.0	30			50				
68	16	1.1				1	10ВЛЧ	61	2 С4ВЛЧ	0.72	19.8	24	0.23	0.23	60	211			
79	14	0.9				1	7ВЛЧ	85	2 С4ВЛЧ	0.52	25.5	30	0.22	0.22	60	245			
							1ЯЗ	85			27.0	32			70				
							1ОС	65			28.0	32			30				
							1ДЗ	85			24.5	30			70				
81	10	0.3				1	9ВЛЧ	61	1 С4ВЛЧ	0.63	21.0	28	0.06	0.06	60	201			
							1БП	61			21.0	26			60				
87	10	0.8				1	10ВЛЧ	75	2	0.42	24.5	30	0.14	0.14	60	180			

Аркуш 25

Філія "Коростишівське лісове господарство" ДП "Ліси України"
Ходорківське лісництво

Квартал	Виділ, підвиділ	Площа, га	Проектується: Рік рубки (п'ятиріччя)	Проектується: Спосіб лісовідновлення	Проектується: РТК	Ярус	Склад насадження	Вік, років	Клас бонітету, тип лісу (ТЛУ)	Повнота	Висота, м	Діаметр, см	Запас на виділі, тис. куб.м	Запас, що вирубується тис. куб.м	%% ділових дерев	Запас на 1 га, куб.м	Схил: Експозиція	Схил: Крутизна	Додаткові відомості: наявність підросту, інформація про підсочку, відвід в рубку
									С3ГД										
Разом																			
		38.1											10.27	10.27					
									ПРИСТИГАЮЧІ НАСАДЖЕННЯ										
2	19	1.0				1	9ВЛЧ	59	1	0.72	22.0	26	0.25	0.25	50	245			
							1ГЗ	59	С4ВЛЧ		19.0	22			40				
17	13	1.5				1	10ВЛЧ	60	2	0.82	19.9	26	0.36	0.36	50	243			
									С4ВЛЧ										
30	23	3.2				1	10ВЛЧ	55	1	0.72	20.0	24	0.69	0.69	60	215			
									С4ВЛЧ										
40	9	1.9				1	9ВЛЧ	58	1	0.61	20.0	22	0.34	0.34	60	180			
							1БП	58	С4ВЛЧ		20.0	22			60				
40	23	3.1				1	8ВЛЧ	59	1	0.82	20.0	24	0.76	0.76	60	245			
							2ВЛЧ	59	С4ВЛЧ		20.0	24			50				
41	1	0.7				1	8ВЛЧ	60	2	0.73	19.9	24	0.15	0.15	80	209			
							2БП	60	С4ВЛЧ		20.0	20			50				
41	9	6.7				1	8ВЛЧ	60	2	0.76	19.9	26	1.47	1.47	60	219			
							2БП	60	С4ВЛЧ		20.0	24			60				
44	13	0.9				1	7ВЛЧ	59	1А	0.72	23.0	28	0.26	0.26	45	285			
							2ДЗ	89	С4ВЛЧ		25.5	32			65				
							1ЯЗ	59			23.5	28			60				
50	4	3.3				1	6ВЛЧ	52	1	0.71	19.0	22	0.68	0.68	60	205			
							4ЯЗ	52	С4ВЛЧ		20.5	22			60				
52	10	4.2				1	8ВЛЧ	55	2	0.64	19.0	26	0.71	0.71	70	170			
							2БП	55	С4ВЛЧ		19.0	26			70				
58	16	0.6				1	10ВЛЧ	59	2	0.89	17.7	22	0.13	0.13	50	214			
									С4ВЛЧ										
60	27	0.7				1	10ВЛЧ	55	2	0.73	18.0	22	0.13	0.13	60	180			
									С4ВЛЧ										
67	14	3.9				1	10ВЛЧ	60	1	0.75	22.0	28	1.03	1.03	60	265			
									С4ВЛЧ										
79	13	1.4				1	7ВЛЧ	55	1	0.63	23.0	26	0.36	0.36	60	260			
							2ОС	55	С4ВЛЧ		25.3	34			20				
							1ЯЗ	55			26.0	36			70				
82	20	0.7				1	8ВЛЧ	60	3	0.63	18.8	22	0.12	0.12	60	168			
							2БП	60	С3ГД		20.0	22			60				
Разом																			
		33.8											7.44	7.44					
Разом по господарській секції																			
		71.9											17.71	17.71					
									ГОСПОДАРСЬКА СЕКЦІЯ Тополева - 66										
									СТИГЛІ НАСАДЖЕННЯ										
46	19	0.2				1	10ТБ	85	1Б	0.36	27.5	38	0.04	0.04	20	210			
									В2ДС										
59	4	1.1				1	8ТБ	65	1Б	0.72	27.0	46	0.39	0.39	10	355			

Аркуш 26

Філія "Коростишівське лісове господарство" ДП "Ліси України"
Ходорківське лісництво

Квартал	Виділ, підвиділ	Площа, га	Проектується: Рік рубки (п'ятиріччя)	Проектується: Спосіб лісовідновлення	Проектується: РТК	Ярус	Склад насадження	Вік, років	Клас бонітету, тип лісу (ТЛУ)	Повнота	Висота, м	Діаметр, см	Запас на виділі, тис. куб.м	Запас, що вирубується тис. куб.м	%% ділових дерев	Запас на 1 га, куб.м	Схил: Експозиція	Схил: Крутизна	Додаткові відомості: наявність підросту, інформація про підсочку, відвід в рубку
							2ВЛЧ	65	С3ГД		20.5	26			60				
60	26	1.6				1	10ТБ	53	1В С4ВЛЧ	0.63	27.0	44	0.58	0.58	20	365			
68	24	0.6				1	10ТБ	30	1А С3ГД	0.91	15.5	18	0.14	0.14	20	225			
79	31	0.8				1	10ТБ	66	1Б С3ГД	0.72	23.5	42	0.27	0.27	30	340			
79	32	1.3				1	10ТБ	66	1Б С3ГД	0.76	23.5	42	0.47	0.47	30	360			
83	26	0.4				1	10ТБ	71	1Б С2ГД	0.63	29.0	34	0.16	0.16	80	400			
89	7	1.7				1	8ТБ	71	1Б	0.70	23.5	30	0.60	0.60	30	350			
							2СЗ	85	ВЗДС		30.0	44			70				
Разом																			
		7.7											2.65	2.65					
Разом по господарській секції																			
		7.7											2.65	2.65					
Разом по способу рубок																			
		1305.0											452.87	452.87					
Разом по господарській частині																			
		1305.0											452.87	452.87					
Разом по категорії лісів																			
		1305.0											452.87	452.87					
Усього																			
		1423.2											499.29	499.29					

Аркуш 1

ФОНД ВІДНОВЛЕННЯ ЛІСІВ за станом на 01.01.2024 року
Філія "Коростишівське лісове господарство" ДП "Ліси Україн

Метод лісовідновлення	Категорія лісів	Тип лісу, ТЛУ	Деревна порода	Площа га
Андрушівське лісництво	2			
СТВОРЕННЯ ЛІСОВИХ КУЛЬТУР		С2ГДС	СЗ	2.3
		С2ГД	СЗ	3.6
		С2ГД	ДЗ	1.9
		С3ГДС	СЗ	0.7
		С3ГД	СЗ	0.5
		Д2ГД	ДЗ	3.4
Разом				12.4
із них за головними породами				
			СЗ	7.1
			ДЗ	5.3
ПРИРОДНЕ ПОНОВЛЕННЯ		С2ГДС	СЗ	0.5
		С2ГД	ДЗ	0.9
		С3ГД	ДЗ	0.7
		С4ВЛЧ	ВЛЧ	1.8
Разом				3.9
із них за головними породами				
			СЗ	0.5
			ДЗ	1.6
			ВЛЧ	1.8
Разом по категорії лісів				16.3
КРІМ ТОГО, ЗЕМЛІ НЕ ВКРИТІ ЛІСОВОЮ РОСЛИННІСТЮ, ЩО НЕ ПІДЛЯГАЮТЬ ЗАЛІСЕННЮ				5.3
	3			
СТВОРЕННЯ ЛІСОВИХ КУЛЬТУР		В2ДС	СЗ	0.9
		В3ДС	СЗ	2.2
		С2ГД	ДЗ	0.3
Разом				3.4
із них за головними породами				
			СЗ	3.1
			ДЗ	0.3
Разом по категорії лісів				3.4
КРІМ ТОГО, ЗЕМЛІ НЕ ВКРИТІ ЛІСОВОЮ РОСЛИННІСТЮ, ЩО НЕ ПІДЛЯГАЮТЬ ЗАЛІСЕННЮ				4.6
	4			
СТВОРЕННЯ ЛІСОВИХ КУЛЬТУР		С2ГДС	СЗ	0.9
		С2ГД	ДЗ	1.4
		С3ГД	СЗ	3.0
		Д2ГД	ДЗ	2.5
		Д3ГД	ДЗ	3.0
Разом				10.8
із них за головними породами				
			СЗ	3.9
			ДЗ	6.9

Аркуш 2

Філія "Коростишівське лісове господарство" ДП "Ліси Україн

Метод лісовідновлення	Категорія лісів	Тип лісу, ТЛУ	Деревна порода	Площа га
ПРИРОДНЕ ПОНОВЛЕННЯ				
		С4ВЛЧ	ВЛЧ	9.3
Разом				9.3
із них за головними породами				
			ВЛЧ	9.3
Разом по категорії лісів				20.1
КРІМ ТОГО, ЗЕМЛІ НЕ ВКРИТІ ЛІСОВОЮ РОСЛИННІСТЮ, ЩО НЕ ПІДЛЯГАЮТЬ ЗАЛІСЕННЮ				2.5
Разом по лісництву				39.8
в тому числі				
СТВОРЕННЯ ЛІСОВИХ КУЛЬТУР				26.6
із них за головними породами				
			СЗ	14.1
			ДЗ	12.5
ПРИРОДНЕ ПОНОВЛЕННЯ				13.2
із них за головними породами				
			СЗ	0.5
			ДЗ	1.6
			ВЛЧ	11.1
КРІМ ТОГО, ЗЕМЛІ НЕ ВКРИТІ ЛІСОВОЮ РОСЛИННІСТЮ, ЩО НЕ ПІДЛЯГАЮТЬ ЗАЛІСЕННЮ				12.4
Дубовецьке лісництво	1			
ПРИРОДНЕ ПОНОВЛЕННЯ		С2ГДС	СЗ	1.3
Разом				1.3
із них за головними породами				
			СЗ	1.3
Разом по категорії лісів				1.3
	3			
СТВОРЕННЯ ЛІСОВИХ КУЛЬТУР		В2ДС	СЗ	11.7
		В3ДС	СЗ	1.0
		С2ГДС	СЗ	4.6
		С2ГД	СЗ	2.0
		С3ГДС	СЗ	2.3
Разом				21.6
із них за головними породами				
			СЗ	21.6
СПРИЯННЯ ПРИРОДНОМУ ПОНОВЛЕННЮ		В2ДС	СЗ	3.1
		С2ГДС	ДЗ	1.4
		С3ГДС	СЗ	0.7
Разом				5.2
із них за головними породами				
			СЗ	3.8
			ДЗ	1.4
ПРИРОДНЕ ПОНОВЛЕННЯ				

Метод лісовідновлення	Категорія лісів	Тип лісу, ТЛУ	Деревна порода	Площа га
		В2ДС	СЗ	0.8
Разом				0.8
із них за головними породами				
			СЗ	0.8
Разом по категорії лісів				27.6
КРІМ ТОГО, ЗЕМЛІ НЕ ВКРИТІ ЛІСОВОЮ РОСЛИННІСТЮ, ЩО НЕ ПІДЛЯГАЮТЬ ЗАЛІСЕННЮ				0.9
	4			
СТВОРЕННЯ ЛІСОВИХ КУЛЬТУР				
		В2ДС	СЗ	15.6
		В2ДС	БП	3.0
		В3ДС	СЗ	1.1
		С2ГДС	СЗ	15.3
		С2ГДС	ДЗ	1.2
		С3ГДС	СЗ	2.7
		С3ГДС	ДЗ	0.7
Разом				39.6
із них за головними породами				
			СЗ	34.7
			ДЗ	1.9
			БП	3.0
СПРИЯННЯ ПРИРОДНОМУ ПОНОВЛЕННЮ				
		В2ДС	СЗ	0.3
		В3ДС	СЗ	0.1
		С2ГДС	СЗ	2.7
Разом				3.1
із них за головними породами				
			СЗ	3.1
ПРИРОДНЕ ПОНОВЛЕННЯ				
		С2ГДС	СЗ	0.5
		С2ГДС	ДЗ	1.0
		С3ГДС	СЗ	0.1
		С4ВЛЧ	ВЛЧ	4.5
Разом				6.1
із них за головними породами				
			СЗ	0.6
			ДЗ	1.0
			ВЛЧ	4.5
Разом по категорії лісів				48.8
КРІМ ТОГО, ЗЕМЛІ НЕ ВКРИТІ ЛІСОВОЮ РОСЛИННІСТЮ, ЩО НЕ ПІДЛЯГАЮТЬ ЗАЛІСЕННЮ				6.9
Разом по лісництву				77.7
в тому числі				
СТВОРЕННЯ ЛІСОВИХ КУЛЬТУР				61.2
із них за головними породами				
			СЗ	56.3
			ДЗ	1.9
			БП	3.0
СПРИЯННЯ ПРИРОДНОМУ ПОНОВЛЕННЮ				

Метод лісовідновлення	Категорія лісів	Тип лісу, ТЛУ	Деревна порода	Площа га
				8.3
із них за головними породами				
			СЗ	6.9
			ДЗ	1.4
ПРИРОДНЕ ПОНОВЛЕННЯ				
				8.2
із них за головними породами				
			СЗ	2.7
			ДЗ	1.0
			ВЛЧ	4.5
КРІМ ТОГО, ЗЕМЛІ НЕ ВКРИТІ ЛІСОВОЮ РОСЛИННІСТЮ, ЩО НЕ ПІДЛЯГАЮТЬ ЗАЛІСЕННЮ				7.8
Івницьке лісництво	1			
СТВОРЕННЯ ЛІСОВИХ КУЛЬТУР				
		С2ГДС	СЗ	0.8
Разом				0.8
із них за головними породами				
			СЗ	0.8
ПРИРОДНЕ ПОНОВЛЕННЯ				
		С2ГДС	СЗ	1.9
		С3ГДС	СЗ	0.4
		С4ВЛЧ	ВЛЧ	12.0
		С5ВЛЧ	ВЛЧ	1.3
Разом				15.6
із них за головними породами				
			СЗ	2.3
			ВЛЧ	13.3
Разом по категорії лісів				16.4
КРІМ ТОГО, ЗЕМЛІ НЕ ВКРИТІ ЛІСОВОЮ РОСЛИННІСТЮ, ЩО НЕ ПІДЛЯГАЮТЬ ЗАЛІСЕННЮ				1.4
	3			
КРІМ ТОГО, ЗЕМЛІ НЕ ВКРИТІ ЛІСОВОЮ РОСЛИННІСТЮ, ЩО НЕ ПІДЛЯГАЮТЬ ЗАЛІСЕННЮ				0.5
	4			
СТВОРЕННЯ ЛІСОВИХ КУЛЬТУР				
		В2ДС	СЗ	26.4
		В3ДС	СЗ	15.7
		С2ГДС	СЗ	16.9
		С2ГДС	ДЗ	7.1
		С2ГДС	БП	3.8
		С3ГДС	СЗ	28.2
		С3ГДС	БП	4.1
Разом				102.2
із них за головними породами				
			СЗ	87.2
			ДЗ	7.1
			БП	7.9
СПРИЯННЯ ПРИРОДНОМУ ПОНОВЛЕННЮ				

Метод лісовідновлення	Категорія лісів	Тип лісу, ТЛУ	Деревна порода	Площа га
		В3ДС	СЗ	0.6
		С3ГДС	СЗ	2.2
Разом				2.8
із них за головними породами				
			СЗ	2.8
ПРИРОДНЕ ПОНОВЛЕННЯ				
		В2ДС	СЗ	2.5
		В3ДС	СЗ	4.1
		В3ДС	БП	1.4
		В4ДС	СЗ	9.0
		В4ДС	БП	3.3
		С2ГДС	СЗ	3.4
		С3ГДС	СЗ	18.6
		С3ГДС	БП	8.5
		С3ГДС	ОС	1.6
		С4ГДС	ВЛЧ	3.1
		С4ВЛЧ	ВЛЧ	24.5
		С5ВЛЧ	ВЛЧ	1.3
Разом				81.3
із них за головними породами				
			СЗ	37.6
			БП	13.2
			ОС	1.6
			ВЛЧ	28.9
Разом по категорії лісів				186.3
КРІМ ТОГО, ЗЕМЛІ НЕ ВКРИТІ ЛІСОВОЮ РОСЛИННІСТЮ, ЩО НЕ ПІДЛЯГАЮТЬ ЗАЛІСЕННЮ				7.5
Разом по лісництву				202.7
в тому числі				
СТВОРЕННЯ ЛІСОВИХ КУЛЬТУР				103.0
із них за головними породами				
			СЗ	88.0
			ДЗ	7.1
			БП	7.9
СПРИЯННЯ ПРИРОДНОМУ ПОНОВЛЕННЮ				2.8
із них за головними породами				
			СЗ	2.8
ПРИРОДНЕ ПОНОВЛЕННЯ				96.9
із них за головними породами				
			СЗ	39.9
			БП	13.2
			ОС	1.6
			ВЛЧ	42.2
КРІМ ТОГО, ЗЕМЛІ НЕ ВКРИТІ ЛІСОВОЮ РОСЛИННІСТЮ, ЩО НЕ ПІДЛЯГАЮТЬ ЗАЛІСЕННЮ				9.4
Корнинське лісництво	2			

Метод лісовідновлення	Категорія лісів	Тип лісу, ТЛУ	Деревна порода	Площа га
СТВОРЕННЯ ЛІСОВИХ КУЛЬТУР				
		В2ДС	СЗ	5.8
		С2ГДС	СЗ	2.1
		С3ГДС	СЗ	4.7
		С3ГД	ДЗ	0.2
Разом				12.8
із них за головними породами				
			СЗ	12.6
			ДЗ	0.2
ПРИРОДНЕ ПОНОВЛЕННЯ				
		С4ВЛЧ	ВЛЧ	2.0
Разом				2.0
із них за головними породами				
			ВЛЧ	2.0
Разом по категорії лісів				14.8
КРІМ ТОГО, ЗЕМЛІ НЕ ВКРИТІ ЛІСОВОЮ РОСЛИННІСТЮ, ЩО НЕ ПІДЛЯГАЮТЬ ЗАЛІСЕННЮ				1.1
	3			
СТВОРЕННЯ ЛІСОВИХ КУЛЬТУР				
		С2ГДС	СЗ	0.8
		С2ГД	ДЗ	3.8
Разом				4.6
із них за головними породами				
			СЗ	0.8
			ДЗ	3.8
Разом по категорії лісів				4.6
КРІМ ТОГО, ЗЕМЛІ НЕ ВКРИТІ ЛІСОВОЮ РОСЛИННІСТЮ, ЩО НЕ ПІДЛЯГАЮТЬ ЗАЛІСЕННЮ				1.5
	4			
СТВОРЕННЯ ЛІСОВИХ КУЛЬТУР				
		В2ДС	СЗ	1.8
		С2ГДС	СЗ	9.6
		С2ГД	ДЗ	4.5
Разом				15.9
із них за головними породами				
			СЗ	11.4
			ДЗ	4.5
ПРИРОДНЕ ПОНОВЛЕННЯ				
		С3ГД	ДЗ	1.5
		С3ГД	БП	0.2
		С4ВЛЧ	ВЛЧ	5.3
Разом				7.0
із них за головними породами				
			ДЗ	1.5
			БП	0.2
			ВЛЧ	5.3
Разом по лісництву				42.3
в тому числі				
СТВОРЕННЯ ЛІСОВИХ КУЛЬТУР				33.3

Метод лісовідновлення	Категорія лісів	Тип лісу, ТЛУ	Деревна порода	Площа га
із них за головними породами				
			СЗ	24.8
			ДЗ	8.5
ПРИРОДНЕ ПОНОВЛЕННЯ				
				9.0
із них за головними породами				
			ДЗ	1.5
			БП	0.2
			ВЛЧ	7.3
КРІМ ТОГО, ЗЕМЛІ НЕ ВКРИТІ ЛІСОВОЮ РОСЛИННІСТЮ, ЩО НЕ ПІДЛЯГАЮТЬ ЗАЛІСЕННЮ				
				2.6
Коростишівське лісництво	1			
СПРИЯННЯ ПРИРОДНОМУ ПОНОВЛЕННЮ				
	В2ДС	СЗ		0.3
Разом				0.3
із них за головними породами				
			СЗ	0.3
Разом по категорії лісів				0.3
	2			
СТВОРЕННЯ ЛІСОВИХ КУЛЬТУР				
	В2ДС	СЗ		11.6
	В3ДС	СЗ		5.6
	С2ГДС	СЗ		11.4
	С2ГДС	ДЗ		10.6
	С3ГДС	СЗ		2.0
Разом				41.2
із них за головними породами				
			СЗ	30.6
			ДЗ	10.6
СПРИЯННЯ ПРИРОДНОМУ ПОНОВЛЕННЮ				
	В2ДС	СЗ		2.0
	В3ДС	СЗ		1.7
	С2ГДС	СЗ		3.4
	С3ГДС	СЗ		1.3
	С4ГДС	СЗ		0.7
Разом				9.1
із них за головними породами				
			СЗ	9.1
ПРИРОДНЕ ПОНОВЛЕННЯ				
	С2ГДС	СЗ		1.3
	С3ГДС	СЗ		0.3
	С4ВЛЧ	ВЛЧ		4.7
Разом				6.3
із них за головними породами				
			СЗ	1.6
			ВЛЧ	4.7
Разом по категорії лісів				56.6
КРІМ ТОГО, ЗЕМЛІ НЕ ВКРИТІ ЛІСОВОЮ РОСЛИННІСТЮ, ЩО НЕ ПІДЛЯГАЮТЬ ЗАЛІСЕННЮ				
				12.3

Метод лісовідновлення	Категорія лісів	Тип лісу, ТЛУ	Деревна порода	Площа га
	3			
СПРИЯННЯ ПРИРОДНОМУ ПОНОВЛЕННЮ				
		С2ГДС	СЗ	0.6
Разом				0.6
із них за головними породами				
			СЗ	0.6
ПРИРОДНЕ ПОНОВЛЕННЯ				
		С4ВЛЧ	ВЛЧ	1.4
Разом				1.4
із них за головними породами				
			ВЛЧ	1.4
Разом по категорії лісів				2.0
КРІМ ТОГО, ЗЕМЛІ НЕ ВКРИТІ ЛІСОВОЮ РОСЛИННІСТЮ, ЩО НЕ ПІДЛЯГАЮТЬ ЗАЛІСЕННЮ				
				1.4
	4			
КРІМ ТОГО, ЗЕМЛІ НЕ ВКРИТІ ЛІСОВОЮ РОСЛИННІСТЮ, ЩО НЕ ПІДЛЯГАЮТЬ ЗАЛІСЕННЮ				
				0.2
Разом по лісництву				58.9
в тому числі				
СТВОРЕННЯ ЛІСОВИХ КУЛЬТУР				
				41.2
із них за головними породами				
			СЗ	30.6
			ДЗ	10.6
СПРИЯННЯ ПРИРОДНОМУ ПОНОВЛЕННЮ				
				10.0
із них за головними породами				
			СЗ	10.0
ПРИРОДНЕ ПОНОВЛЕННЯ				
				7.7
із них за головними породами				
			СЗ	1.6
			ВЛЧ	6.1
КРІМ ТОГО, ЗЕМЛІ НЕ ВКРИТІ ЛІСОВОЮ РОСЛИННІСТЮ, ЩО НЕ ПІДЛЯГАЮТЬ ЗАЛІСЕННЮ				
				13.9
Кропивнянське лісництво	2			
СТВОРЕННЯ ЛІСОВИХ КУЛЬТУР				
		В2ДС	СЗ	10.8
		В3ДС	СЗ	10.4
		С3ГДС	СЗ	1.3
Разом				22.5
із них за головними породами				
			СЗ	22.5
СПРИЯННЯ ПРИРОДНОМУ ПОНОВЛЕННЮ				
		В2ДС	СЗ	1.9
Разом				1.9
із них за головними породами				
			СЗ	1.9

Метод лісовідновлення	Категорія лісів	Тип лісу, ТЛУ	Деревна порода	Площа га
ПРИРОДНЕ ПОНОВЛЕННЯ				
		В2ДС	СЗ	4.0
		В3ДС	СЗ	1.3
		С2ГДС	СЗ	2.9
		С3ГДС	СЗ	5.7
		С4ВЛЧ	ВЛЧ	3.0
Разом				16.9
із них за головними породами				
			СЗ	13.9
			ВЛЧ	3.0
Разом по категорії лісів				41.3
КРІМ ТОГО, ЗЕМЛІ НЕ ВКРИТІ ЛІСОВОЮ РОСЛИННІСТЮ, ЩО НЕ ПІДЛЯГАЮТЬ ЗАЛІСЕННЮ				4.0
	4			
СТВОРЕННЯ ЛІСОВИХ КУЛЬТУР				
		В2ДС	СЗ	18.4
		В3ДС	СЗ	4.9
		С3ГДС	СЗ	11.2
Разом				34.5
із них за головними породами				
			СЗ	34.5
ПРИРОДНЕ ПОНОВЛЕННЯ				
		В2ДС	СЗ	1.8
		С3ГДС	СЗ	0.3
		С4ВЛЧ	ВЛЧ	10.5
Разом				12.6
із них за головними породами				
			СЗ	2.1
			ВЛЧ	10.5
Разом по категорії лісів				47.1
КРІМ ТОГО, ЗЕМЛІ НЕ ВКРИТІ ЛІСОВОЮ РОСЛИННІСТЮ, ЩО НЕ ПІДЛЯГАЮТЬ ЗАЛІСЕННЮ				3.1
Разом по лісництву				88.4
в тому числі				
СТВОРЕННЯ ЛІСОВИХ КУЛЬТУР				57.0
із них за головними породами				
			СЗ	57.0
СПРИЯННЯ ПРИРОДНОМУ ПОНОВЛЕННЮ				1.9
із них за головними породами				
			СЗ	1.9
ПРИРОДНЕ ПОНОВЛЕННЯ				29.5
із них за головними породами				
			СЗ	16.0
			ВЛЧ	13.5
КРІМ ТОГО, ЗЕМЛІ НЕ ВКРИТІ ЛІСОВОЮ РОСЛИННІСТЮ, ЩО НЕ ПІДЛЯГАЮТЬ ЗАЛІСЕННЮ				7.1

Метод лісовідновлення	Категорія лісів	Тип лісу, ТЛУ	Деревна порода	Площа га
Попільнянське лісництво	2			
==========				
СТВОРЕННЯ ЛІСОВИХ КУЛЬТУР				
		С2ГДС	ЯЛЕ	0.9
Разом				0.9
із них за головними породами				
			ЯЛЕ	0.9
Разом по категорії лісів				0.9
КРІМ ТОГО, ЗЕМЛІ НЕ ВКРИТІ ЛІСОВОЮ РОСЛИННІСТЮ, ЩО НЕ ПІДЛЯГАЮТЬ ЗАЛІСЕННЮ				3.3
	3			
СТВОРЕННЯ ЛІСОВИХ КУЛЬТУР				
		С3ГДС	СЗ	1.1
		С3ГД	СЗ	2.0
Разом				3.1
із них за головними породами				
			СЗ	3.1
ПРИРОДНЕ ПОНОВЛЕННЯ				
		С4ГДС	СЗ	1.4
		С4ВЛЧ	ВЛЧ	7.4
Разом				8.8
із них за головними породами				
			СЗ	1.4
			ВЛЧ	7.4
Разом по категорії лісів				11.9
КРІМ ТОГО, ЗЕМЛІ НЕ ВКРИТІ ЛІСОВОЮ РОСЛИННІСТЮ, ЩО НЕ ПІДЛЯГАЮТЬ ЗАЛІСЕННЮ				1.8
	4			
СТВОРЕННЯ ЛІСОВИХ КУЛЬТУР				
		С2ГД	СЗ	1.4
Разом				1.4
із них за головними породами				
			СЗ	1.4
Разом по лісництву				14.2
в тому числі				
СТВОРЕННЯ ЛІСОВИХ КУЛЬТУР				5.4
із них за головними породами				
			СЗ	4.5
			ЯЛЕ	0.9
ПРИРОДНЕ ПОНОВЛЕННЯ				8.8
із них за головними породами				
			СЗ	1.4
			ВЛЧ	7.4
КРІМ ТОГО, ЗЕМЛІ НЕ ВКРИТІ ЛІСОВОЮ РОСЛИННІСТЮ, ЩО НЕ ПІДЛЯГАЮТЬ ЗАЛІСЕННЮ				5.1
Ружинське лісництво	1			
==========				

Метод лісовідновлення	Категорія лісів	Тип лісу, ТЛУ	Деревна порода	Площа га
СТВОРЕННЯ ЛІСОВИХ КУЛЬТУР				
		Д2ГД	ДЗ	2.6
Разом				2.6
із них за головними породами				
			ДЗ	2.6
Разом по категорії лісів				2.6
КРІМ ТОГО, ЗЕМЛІ НЕ ВКРИТІ ЛІСОВОЮ РОСЛИННІСТЮ, ЩО НЕ ПІДЛЯГАЮТЬ ЗАЛІСЕННЮ				0.8
	2			
СТВОРЕННЯ ЛІСОВИХ КУЛЬТУР				
		Д2ГД	ДЗ	0.3
Разом				0.3
із них за головними породами				
			ДЗ	0.3
ПРИРОДНЕ ПОНОВЛЕННЯ				
		Д4ВЛЧ	ВЛЧ	0.8
Разом				0.8
із них за головними породами				
			ВЛЧ	0.8
Разом по категорії лісів				1.1
КРІМ ТОГО, ЗЕМЛІ НЕ ВКРИТІ ЛІСОВОЮ РОСЛИННІСТЮ, ЩО НЕ ПІДЛЯГАЮТЬ ЗАЛІСЕННЮ				2.6
	3			
КРІМ ТОГО, ЗЕМЛІ НЕ ВКРИТІ ЛІСОВОЮ РОСЛИННІСТЮ, ЩО НЕ ПІДЛЯГАЮТЬ ЗАЛІСЕННЮ				3.1
	4			
СТВОРЕННЯ ЛІСОВИХ КУЛЬТУР				
		С2ГД	ДЗ	2.0
		Д2ГД	ДЗ	1.5
Разом				3.5
із них за головними породами				
			ДЗ	3.5
Разом по категорії лісів				3.5
КРІМ ТОГО, ЗЕМЛІ НЕ ВКРИТІ ЛІСОВОЮ РОСЛИННІСТЮ, ЩО НЕ ПІДЛЯГАЮТЬ ЗАЛІСЕННЮ				0.3
Разом по лісництву				7.2
в тому числі				
СТВОРЕННЯ ЛІСОВИХ КУЛЬТУР				6.4
із них за головними породами				
			ДЗ	6.4
ПРИРОДНЕ ПОНОВЛЕННЯ				0.8
із них за головними породами				
			ВЛЧ	0.8
КРІМ ТОГО, ЗЕМЛІ НЕ ВКРИТІ ЛІСОВОЮ РОСЛИННІСТЮ, ЩО НЕ ПІДЛЯГАЮТЬ ЗАЛІСЕННЮ				6.8

Метод лісовідновлення	Категорія лісів	Тип лісу, ТЛУ	Деревна порода	Площа га
Смолівське лісництво	1			
==========				
СТВОРЕННЯ ЛІСОВИХ КУЛЬТУР				
		В2ДС	СЗ	2.9
Разом				2.9
із них за головними породами				
			СЗ	2.9
ПРИРОДНЕ ПОНОВЛЕННЯ				
		В3ДС	СЗ	1.2
		С3ГДС	СЗ	0.9
Разом				2.1
із них за головними породами				
			СЗ	2.1
Разом по категорії лісів				5.0
КРІМ ТОГО, ЗЕМЛІ НЕ ВКРИТІ ЛІСОВОЮ РОСЛИННІСТЮ, ЩО НЕ ПІДЛЯГАЮТЬ ЗАЛІСЕННЮ				0.6
	3			
СТВОРЕННЯ ЛІСОВИХ КУЛЬТУР				
		В2ДС	СЗ	1.6
		В3ДС	СЗ	6.7
		С2ГДС	СЗ	4.1
		С2ГДС	ДЗ	6.9
		С3ГДС	СЗ	5.3
Разом				24.6
із них за головними породами				
			СЗ	17.7
			ДЗ	6.9
ПРИРОДНЕ ПОНОВЛЕННЯ				
		В2ДС	СЗ	1.6
		С2ГДС	СЗ	0.6
		С4ВЛЧ	ВЛЧ	1.2
Разом				3.4
із них за головними породами				
			СЗ	2.2
			ВЛЧ	1.2
Разом по категорії лісів				28.0
КРІМ ТОГО, ЗЕМЛІ НЕ ВКРИТІ ЛІСОВОЮ РОСЛИННІСТЮ, ЩО НЕ ПІДЛЯГАЮТЬ ЗАЛІСЕННЮ				1.8
	4			
СТВОРЕННЯ ЛІСОВИХ КУЛЬТУР				
		В2ДС	СЗ	28.4
		В3ДС	СЗ	30.9
		С2ГДС	СЗ	19.8
		С2ГДС	ДЗ	6.0
		С3ГДС	СЗ	28.0
Разом				113.1
із них за головними породами				
			СЗ	107.1
			ДЗ	6.0
СПРИЯННЯ ПРИРОДНОМУ ПОНОВЛЕННЮ				

Метод лісовідновлення	Категорія лісів	Тип лісу, ТЛУ	Деревна порода	Площа га
		В2ДС	СЗ	0.6
		В3ДС	СЗ	0.2
Разом				0.8
із них за головними породами				
			СЗ	0.8
ПРИРОДНЕ ПОНОВЛЕННЯ				
		В2ДС	СЗ	3.3
		В3ДС	СЗ	13.8
		В4ДС	СЗ	1.0
		В4ДС	БП	3.9
		С2ГДС	СЗ	1.8
		С3ГДС	СЗ	7.8
		С3ГДС	БП	1.3
		С4ВЛЧ	ВЛЧ	11.8
		С5ВЛЧ	ВЛЧ	0.9
		В1ДС	СЗ	0.5
Разом				46.1
із них за головними породами				
			СЗ	28.2
			БП	5.2
			ВЛЧ	12.7
Разом по категорії лісів				160.0
КРІМ ТОГО, ЗЕМЛІ НЕ ВКРИТІ ЛІСОВОЮ РОСЛИННІСТЮ, ЩО НЕ ПІДЛЯГАЮТЬ ЗАЛІСЕННЮ				3.9
Разом по лісництву				193.0
в тому числі				
СТВОРЕННЯ ЛІСОВИХ КУЛЬТУР				140.6
із них за головними породами				
			СЗ	127.7
			ДЗ	12.9
СПРИЯННЯ ПРИРОДНОМУ ПОНОВЛЕННЮ				0.8
із них за головними породами				
			СЗ	0.8
ПРИРОДНЕ ПОНОВЛЕННЯ				51.6
із них за головними породами				
			СЗ	32.5
			БП	5.2
			ВЛЧ	13.9
КРІМ ТОГО, ЗЕМЛІ НЕ ВКРИТІ ЛІСОВОЮ РОСЛИННІСТЮ, ЩО НЕ ПІДЛЯГАЮТЬ ЗАЛІСЕННЮ				6.3
Ходорківське лісництво	1			
СТВОРЕННЯ ЛІСОВИХ КУЛЬТУР				
		В3ДС	СЗ	0.4
		С3ГДС	СЗ	0.4
Разом				0.8
із них за головними породами				

Метод лісовідновлення	Категорія лісів	Тип лісу, ТЛУ	Деревна порода	Площа га
			СЗ	0.8
Разом по категорії лісів				0.8
КРІМ ТОГО, ЗЕМЛІ НЕ ВКРИТІ ЛІСОВОЮ РОСЛИННІСТЮ, ЩО НЕ ПІДЛЯГАЮТЬ ЗАЛІСЕННЮ	2			0.9
СТВОРЕННЯ ЛІСОВИХ КУЛЬТУР	3			
		В2ДС	СЗ	3.5
		С2ГДС	СЗ	2.0
Разом				5.5
із них за головними породами				
			СЗ	5.5
Разом по категорії лісів				5.5
КРІМ ТОГО, ЗЕМЛІ НЕ ВКРИТІ ЛІСОВОЮ РОСЛИННІСТЮ, ЩО НЕ ПІДЛЯГАЮТЬ ЗАЛІСЕННЮ	4			1.5
СТВОРЕННЯ ЛІСОВИХ КУЛЬТУР				
		В2ДС	СЗ	12.6
		С2ГДС	СЗ	26.2
		С2ГДС	ДЗ	0.3
		С2ГД	СЗ	2.0
		С2ГД	ДЗ	4.4
		С3ГД	СЗ	3.1
		С3ГД	ДЗ	2.0
		С3ГСД	СЗ	0.8
Разом				51.4
із них за головними породами				
			СЗ	44.7
			ДЗ	6.7
ПРИРОДНЕ ПОНОВЛЕННЯ				
		В2ДС	СЗ	3.0
		В3ДС	СЗ	1.8
		С2ГД	ДЗ	1.3
		С3ГД	БП	1.8
		С4ВЛЧ	ВЛЧ	5.0
Разом				12.9
із них за головними породами				
			СЗ	4.8
			ДЗ	1.3
			БП	1.8
			ВЛЧ	5.0
Разом по категорії лісів				64.3
КРІМ ТОГО, ЗЕМЛІ НЕ ВКРИТІ ЛІСОВОЮ РОСЛИННІСТЮ, ЩО НЕ ПІДЛЯГАЮТЬ ЗАЛІСЕННЮ				7.8
Разом по лісництву				70.6
СТВОРЕННЯ ЛІСОВИХ КУЛЬТУР				57.7
із них за головними породами				
			СЗ	51.0

Аркуш 15

Філія "Коростишівське лісове господарство" ДП "Ліси Україн

Метод лісовідновлення	Категорія лісів	Тип лісу, ТЛУ	Деревна порода	Площа га
			ДЗ	6.7
ПРИРОДНЕ ПОНОВЛЕННЯ				
				12.9
із них за головними породами				
			СЗ	4.8
			ДЗ	1.3
			БП	1.8
			ВЛЧ	5.0
КРІМ ТОГО, ЗЕМЛІ НЕ ВКРИТІ ЛІСОВОЮ РОСЛИННІСТЮ, ЩО НЕ ПІДЛЯГАЮТЬ ЗАЛІСЕННЮ				
				10.2
УСЬОГО				
				794.8
	1			
СТВОРЕННЯ ЛІСОВИХ КУЛЬТУР				
			СЗ	4.5
			ДЗ	2.6
Разом				7.1
СПРИЯННЯ ПРИРОДНОМУ ПОНОВЛЕННЮ				
			СЗ	0.3
Разом				0.3
ПРИРОДНЕ ПОНОВЛЕННЯ				
			СЗ	5.7
			ВЛЧ	13.3
Разом				19.0
Разом по категорії лісів				26.4
КРІМ ТОГО, ЗЕМЛІ НЕ ВКРИТІ ЛІСОВОЮ РОСЛИННІСТЮ, ЩО НЕ ПІДЛЯГАЮТЬ ЗАЛІСЕННЮ				
				2.8
Разом				2.8
	2			
СТВОРЕННЯ ЛІСОВИХ КУЛЬТУР				
			СЗ	72.8
			ЯЛЕ	0.9
			ДЗ	16.4
Разом				90.1
СПРИЯННЯ ПРИРОДНОМУ ПОНОВЛЕННЮ				
			СЗ	11.0
Разом				11.0
ПРИРОДНЕ ПОНОВЛЕННЯ				
			СЗ	16.0
			ДЗ	1.6
			ВЛЧ	12.3
Разом				29.9
Разом по категорії лісів				131.0
КРІМ ТОГО, ЗЕМЛІ НЕ ВКРИТІ ЛІСОВОЮ РОСЛИННІСТЮ, ЩО НЕ ПІДЛЯГАЮТЬ ЗАЛІСЕННЮ				
				29.5
Разом				29.5
	3			
СТВОРЕННЯ ЛІСОВИХ КУЛЬТУР				
			СЗ	51.8

Аркуш 16

Філія "Коростишівське лісове господарство" ДП "Ліси Україн

Метод лісовідновлення	Категорія лісів	Тип лісу, ТЛУ	Деревна порода	Площа га
			ДЗ	11.0
Разом				62.8
СПРИЯННЯ ПРИРОДНОМУ ПОНОВЛЕННЮ				
			СЗ	4.4
			ДЗ	1.4
Разом				5.8
ПРИРОДНЕ ПОНОВЛЕННЯ				
			СЗ	4.4
			ВЛЧ	10.0
Разом				14.4
Разом по категорії лісів				83.0
КРІМ ТОГО, ЗЕМЛІ НЕ ВКРИТІ ЛІСОВОЮ РОСЛИННІСТЮ, ЩО НЕ ПІДЛЯГАЮТЬ ЗАЛІСЕННЮ				
				17.1
Разом				17.1
	4			
СТВОРЕННЯ ЛІСОВИХ КУЛЬТУР				
			СЗ	324.9
			ДЗ	36.6
			БП	10.9
Разом				372.4
СПРИЯННЯ ПРИРОДНОМУ ПОНОВЛЕННЮ				
			СЗ	6.7
Разом				6.7
ПРИРОДНЕ ПОНОВЛЕННЯ				
			СЗ	73.3
			ДЗ	3.8
			БП	20.4
			ОС	1.6
			ВЛЧ	76.2
Разом				175.3
Разом по категорії лісів				554.4
КРІМ ТОГО, ЗЕМЛІ НЕ ВКРИТІ ЛІСОВОЮ РОСЛИННІСТЮ, ЩО НЕ ПІДЛЯГАЮТЬ ЗАЛІСЕННЮ				
				32.2
РАЗОМ ПО ПІДПРИЄМСТВУ				794.8
в тому числі за типами лісу (ТЛУ) і деревними породами				
СТВОРЕННЯ ЛІСОВИХ КУЛЬТУР				
		В2ДС	СЗ	152.0
		В2ДС	БП	3.0
		В3ДС	СЗ	78.9
		С2ГДС	СЗ	116.8
		С2ГДС	ЯЛЕ	0.9
		С2ГДС	ДЗ	32.1
		С2ГДС	БП	3.8
		С2ГД	СЗ	9.0
		С2ГД	ДЗ	18.3
		С3ГДС	СЗ	87.9
		С3ГДС	ДЗ	0.7
		С3ГДС	БП	4.1
		С3ГД	СЗ	8.6
		С3ГД	ДЗ	2.2

Аркуш 17

Філія "Коростишівське лісове господарство" ДП "Ліси Україн

Метод лісовідновлення	Категорія лісів	Тип лісу, ТЛУ	Деревна порода	Площа га
		Д2ГД	ДЗ	10.3
		Д3ГД	ДЗ	3.0
		С3ГСД	СЗ	0.8
Разом				532.4
СПРИЯННЯ ПРИРОДНОМУ ПОНОВЛЕННЮ				
		В2ДС	СЗ	8.2
		В3ДС	СЗ	2.6
		С2ГДС	СЗ	6.7
		С2ГДС	ДЗ	1.4
		С3ГДС	СЗ	4.2
		С4ГДС	СЗ	0.7
Разом				23.8
ПРИРОДНЕ ПОНОВЛЕННЯ				
		В2ДС	СЗ	17.0
		В3ДС	СЗ	22.2
		В3ДС	БП	1.4
		В4ДС	СЗ	10.0
		В4ДС	БП	7.2
		С2ГДС	СЗ	14.2
		С2ГДС	ДЗ	1.0
		С2ГД	ДЗ	2.2
		С3ГДС	СЗ	34.1
		С3ГДС	БП	9.8
		С3ГДС	ОС	1.6
		С3ГД	ДЗ	2.2
		С3ГД	БП	2.0
		С4ГДС	СЗ	1.4
		С4ГДС	ВЛЧ	3.1
		С4ВЛЧ	ВЛЧ	104.4
		С5ВЛЧ	ВЛЧ	3.5
		Д4ВЛЧ	ВЛЧ	0.8
		В1ДС	СЗ	0.5
Разом				238.6
КРІМ ТОГО, ЗЕМЛІ НЕ ВКРИТІ ЛІСОВОЮ РОСЛИННІСТЮ, ЩО НЕ ПІДЛЯГАЮТЬ ЗАЛІСЕННЮ				81.6

РОЗПОДІЛ ПЛОЩІ ЗЕМЕЛЬНИХ ДІЛЯНОК ЗА ЩІЛЬНІСТЮ РАДІАЦІЙНОГО ЗАБРУДНЕННЯ

СТВОРЕННЯ ЛІСОВИХ КУЛЬТУР

РЕКРЕАЦІЙНО-ОЗДОРОВЧІ ЛІСИ

0-5.0 ki/km2 0.9

МІРИ СПРИЯННЯ ПРИРОДНОМУ ПОНОВЛЕННЮ

РЕКРЕАЦІЙНО-ОЗДОРОВЧІ ЛІСИ

0-5.0 ki/km2 0.5

РАЗОМ

0-5.0 ki/km2 1.4

ФОНД ВІДНОВЛЕННЯ ЛІСІВ
за станом на 01.01.2024 року
Філія "Коростишівське лісове господарство" ДП "Ліси України"
Андрушівське лісництво

Квартал	Виділ, підвиділ	Площа, га	Категорія земель і її характеристика	Тип лісу, ТЛУ	Схема створення лісових культур	Головна порода	Рік проведення заходу по лісовідновленню
			Рекреаційно-оздоровчі ліси				
			СТВОРЕННЯ ЛІСОВИХ КУЛЬТУР				
			Зруб ДЗ	2023 року			
10	2	0.5		СЗГД	99	СЗ	
			Зруб ДЗ	2023 року			
12	9	1.9		С2ГД	108	ДЗ	
			Зруб	2018 року			
15	16	0.7		СЗГДС	106	СЗ	
			Зруб ДЗ	2023 року			
51	4.7	1.1		Д2ГД	199	ДЗ	
			Зруб ДЗ	2023 року			
91	4	2.5		С2ГД	99	СЗ	
			Зруб ДЗ	2023 року			
96	15.1	2.3		Д2ГД	199	ДЗ	
			Зруб ДЗ	2023 року			
97	10	1.1		С2ГД	99	СЗ	
			Зруб СЗ	2021 року			
102	7	2.3		С2ГДС	106	СЗ	
Разом		12.4					
			в тому числі за головними породами				
	СЗ			7.1			
	ДЗ			5.3			
			ПРИРОДНЕ ПОНОВЛЕННЯ				
			Зруб	2009 року			
41	6	0.9		С2ГД		ДЗ	
			Зруб	2009 року			
41	9	0.7		СЗГД		ДЗ	
			Зруб	2010 року			
41	10	0.9		С4ВЛЧ		ВЛЧ	
			Зруб	2012 року			
54	4	0.9		С4ВЛЧ		ВЛЧ	
			Зруб	2018 року			
100	10	0.5		С2ГДС		СЗ	
Разом		3.9					
			в тому числі за головними породами				
	СЗ			0.5			
	ДЗ			1.6			
	ВЛЧ			1.8			
Разом по категорії лісів							
				16.3			
			КРІМ ТОГО, ЗЕМЛІ НЕ ВКРИТІ ЛІСОВОЮ РОСЛИННІСТЮ, ЩО НЕ ПІДЛЯГАЮТЬ ЗАЛІСЕННЮ (ЛАНДШАФТНІ ГАЛЯВИНИ,КОРМОВІ РЕМІЗИ,БІОПОЛЯНИ)				
			5.3				
			Захисні ліси				

Філія "Коростишівське лісове господарство" ДП "Ліси України"
Андрушівське лісництво

Квартал	Виділ, підвиділ	Площа, га	Категорія земель і її характеристика	Тип лісу, ТЛУ	Схема створення лісових культур	Головна порода	Рік проведення заходу по лісовідновленню
			СТВОРЕННЯ ЛІСОВИХ КУЛЬТУР				
			Зруб СЗ	2023 року			
84	22.1	0.9		В2ДС	47	СЗ	
			Зруб СЗ	2023 року			
85	10	1.2		В3ДС	71	СЗ	
			Зруб СЗ	2023 року			
85	15	1.0		В3ДС	65	СЗ	
			Загибле насадження				
107	9	0.3		С2ГД	108	ДЗ	
Разом		3.4					
			в тому числі за головними породами				
	СЗ			3.1			
	ДЗ			0.3			
Разом по категорії лісів							
				3.4			
			КРІМ ТОГО, ЗЕМЛІ НЕ ВКРИТІ ЛІСОВОЮ РОСЛИННІСТЮ, ЩО НЕ ПІДЛЯГАЮТЬ ЗАЛІСЕННЮ (ЛАНДШАФТНІ ГАЛЯВИНИ,КОРМОВІ РЕМІЗИ,БІОПОЛЯНИ)				
			4.6				
			Експлуатаційні ліси				
			СТВОРЕННЯ ЛІСОВИХ КУЛЬТУР				
			Зруб	2018 року			
44	19	0.9		С2ГДС	106	СЗ	
			Зруб	2018 року			
47	14	0.9		С2ГД	108	ДЗ	
			Зруб ДЗ	2023 року			
49	11.1	3.0		СЗГД	99	СЗ	
			Зруб ДЗ	2023 року			
61	2.1	3.0		Д3ГД	199	ДЗ	
			Зруб ДЗ	2023 року			
63	5.1	1.7		Д2ГД	199	ДЗ	
			Зруб ДЗ	2023 року			
63	12	0.8		Д2ГД	199	ДЗ	
			Загибле насадження				
72	4	0.5		С2ГД	108	ДЗ	
Разом		10.8					
			в тому числі за головними породами				
	СЗ			3.9			
	ДЗ			6.9			
			ПРИРОДНЕ ПОНОВЛЕННЯ				
			Зруб	2017 року			
43	3	1.2		С4ВЛЧ		ВЛЧ	
			Зруб ВЛЧ	2021 року			
43	5.1	3.0		С4ВЛЧ		ВЛЧ	
			Зруб ВЛЧ	2022 року			
43	6.1	2.1		С4ВЛЧ		ВЛЧ	
			Зруб ВЛЧ	2020 року			
47	2.1	3.0		С4ВЛЧ		ВЛЧ	

Аркуш 3

Філія "Коростишівське лісове господарство" ДП "Ліси України"
Андрушівське лісництво

Квартал	Виділ, підвиділ	Площа, га	Категорія земель і її характеристика	Тип лісу, ТЛУ	Схема створення лісових культур	Головна порода	Рік проведення заходу по лісовідновленню
Разом		9.3					
	в тому числі за головними породами						
	ВЛЧ			9.3			
Разом по категорії лісів				20.1			
	КРІМ ТОГО, ЗЕМЛІ НЕ ВКРИТІ ЛІСОВОЮ РОСЛИННІСТЮ, ЩО НЕ ПІДЛЯГАЮТЬ ЗАЛІСЕННЮ (ЛАНДШАФТНІ ГАЛЯВИНИ,КОРМОВІ РЕМІЗИ,БІОПОЛЯНИ)						
		2.5					
РАЗОМ ПО ЛІСНИЦТВУ				39.8			
	в тому числі						
	СТВОРЕННЯ ЛІСОВИХ КУЛЬТУР			26.6			
	із них:						
	СЗ			14.1			
	ДЗ			12.5			
	ПРИРОДНЕ ПОНОВЛЕННЯ			13.2			
	із них:						
	СЗ			0.5			
	ДЗ			1.6			
	ВЛЧ			11.1			

ФОНД ВІДНОВЛЕННЯ ЛІСІВ
за станом на 01.01.2024 року
Філія "Коростишівське лісове господарство" ДП "Ліси України"
Дубовецьке лісництво

Квартал	Виділ, підвиділ	Площа, га	Категорія земель і її характеристика	Тип лісу, ТЛУ	Схема створення лісових культур	Головна порода	Рік проведення заходу по лісовідновленню
Ліси природоох. наукового. історико-культур. призначення							
			ПРИРОДНЕ ПОНОВЛЕННЯ				
21	45	1.3	Рідколісся	С2ГДС		СЗ	
Разом		1.3					
в тому числі за головними породами							
СЗ		1.3					
Разом по категорії лісів		1.3					
			Захисні ліси				
			СТВОРЕННЯ ЛІСОВИХ КУЛЬТУР				
			Зруб СЗ 2023 року				
1	5.1	0.8		В2ДС		47 СЗ	
			Зруб СЗ 2023 року				
1	46	2.0		В2ДС		47 СЗ	
			Зруб СЗ 2019 року				
2	21	1.0		С3ГДС		99 СЗ	
			Зруб СЗ 2023 року				
2	24	0.4		В2ДС		47 СЗ	
			Зруб СЗ 2019 року				
2	26	0.6		В2ДС		65 СЗ	
			Зруб 2018 року				
3	24	1.8		В2ДС		65 СЗ	
			Зруб СЗ 2020 року				
3	40	1.9		В2ДС		СЗ	
			Зруб СЗ 2023 року				
3	50.1	0.9		В2ДС		47 СЗ	
			Зруб СЗ 2019 року				
3	61	0.9		В2ДС		65 СЗ	
			Зруб СЗ 2023 року				
5	12.1	0.8		В2ДС		47 СЗ	
			Зруб СЗ 2020 року				
6	13	0.8		В2ДС		65 СЗ	
			Зруб 2018 року				
6	18	0.8		В2ДС		65 СЗ	
			Загибле насадження				
7	17	1.3		С3ГДС		99 СЗ	
			Зруб 2018 року				
8	24	1.0		В3ДС		65 СЗ	
			Зруб СЗ 2023 року				
13	44	0.5		С2ГДС		99 СЗ	
			Зруб СЗ 2023 року				
13	53.1	0.9		С2ГДС		99 СЗ	
			Зруб СЗ 2023 року				
14	11	2.0		С2ГД		106 СЗ	
			Зруб СЗ 2023 року				

Філія "Коростишівське лісове господарство" ДП "Ліси України"
Дубовецьке лісництво

Квартал	Виділ, підвиділ	Площа, га	Категорія земель і її характеристика	Тип лісу, ТЛУ	Схема створення лісових культур	Головна порода	Рік проведення заходу по лісовідновленню
14	19	2.0		С2ГДС	106	СЗ	
			Зруб СЗ 2023 року				
14	22.2	0.9		С2ГДС	99	СЗ	
			Зруб СЗ 2020 року				
36	22.1	0.3		С2ГДС	99	СЗ	
Разом		21.6					
в тому числі за головними породами							
СЗ		21.6					
			СПРИЯННЯ ПРИРОДНОМУ ПОНОВЛЕННЮ				
			Зруб 2018 року				
2	40	0.7		С3ГДС		СЗ	
			Зруб 2014 року				
3	17	1.8		В2ДС		СЗ	
7	50	0.7	Рідколісся	В2ДС		СЗ	
8	49	0.6	Рідколісся	В2ДС		СЗ	
9	46	1.4	Рідколісся	С2ГДС		ДЗ	
Разом		5.2					
в тому числі за головними породами							
СЗ		3.8					
ДЗ		1.4					
			ПРИРОДНЕ ПОНОВЛЕННЯ				
			Зруб 2016 року				
1	43	0.4		В2ДС		СЗ	
			Зруб 2018 року				
4	16.1	0.4		В2ДС		СЗ	
Разом		0.8					
в тому числі за головними породами							
СЗ		0.8					
Разом по категорії лісів		27.6					
			КРІМ ТОГО, ЗЕМЛІ НЕ ВКРИТІ ЛІСОВОЮ РОСЛИННІСТЮ, ЩО НЕ ПІДЛЯГАЮТЬ ЗАЛІСЕННЮ (ЛАНДШАФТНІ ГАЛЯВИНИ,КОРМОВІ РЕМІЗИ,БІОПОЛЯНИ)				
		0.9					
			Експлуатаційні ліси				
			СТВОРЕННЯ ЛІСОВИХ КУЛЬТУР				
			Зруб 2018 року				
17	21	1.0		С2ГДС	99	СЗ	
			Зруб ЯЛЕ 2023 року				
28	5	1.8		С3ГДС	125	СЗ	
			Зруб СЗ 2020 року				
30	10.1	0.5		С2ГДС	99	СЗ	
			Зруб СЗ 2019 року				
31	19	1.3		В2ДС	65	СЗ	
			Загибле насадження				
32	12	1.1		В3ДС	65	СЗ	
			Зруб СЗ 2019 року				
32	18	2.4		С2ГДС	99	СЗ	

Аркуш 3

Філія "Коростишівське лісове господарство" ДП "Ліси України"
Дубовецьке лісництво

Квартал	Виділ, підвиділ	Площа, га	Категорія земель і її характеристика	Тип лісу, ТЛУ	Схема створення лісових культур	Головна порода	Рік проведення заходу по лісовідновленню
			Зруб СЗ	2023 року			
32	22.2	0.6		С2ГДС	99	СЗ	
			Зруб СЗ	2023 року			
32	22.3	0.3		С2ГДС	99	СЗ	
32	33	2.9	Зруб	С2ГДС	99	СЗ	
			Зруб СЗ	2020 року			
33	8	0.2		С2ГДС	99	СЗ	
			Загибле насадження				
33	10	1.2		В2ДС	65	СЗ	
			Зруб	2018 року			
35	3	1.6		С2ГДС	99	СЗ	
			Зруб СЗ	2023 року			
37	6.1	0.8		С2ГДС	99	СЗ	
			Загибле насадження				
38	8	0.9		С2ГДС	99	СЗ	
			Зруб СЗ	2023 року			
39	2.1	0.9		С2ГДС	99	СЗ	
			Зруб СЗ	2020 року			
39	21.1	0.7		С3ГДС	113	ДЗ	
			Зруб СЗ	2023 року			
42	25.1	0.4		В2ДС	47	СЗ	
			Зруб СЗ	2023 року			
42	25.2	0.4		В2ДС	47	СЗ	
			Зруб СЗ	2023 року			
43	7	2.8		В2ДС	58	СЗ	
			Зруб СЗК	2019 року			
43	7.1	1.4		В2ДС	58	СЗ	
			Зруб СЗ	2023 року			
43	7.4	0.9		В2ДС	47	СЗ	
			Зруб СЗК	2019 року			
43	8	2.2		В2ДС	58	СЗ	
			Зруб СЗК	2023 року			
43	9.4	3.0		В2ДС	56	БП	
			Зруб СЗК	2022 року			
43	42.2	1.3		В2ДС	58	СЗ	
			Зруб СЗ	2023 року			
44	12.3	1.8		В2ДС	47	СЗ	
			Зруб СЗ	2023 року			
44	20.4	1.3		В2ДС	47	СЗ	
			Зруб СЗ	2023 року			
44	20.5	0.6		В2ДС	47	СЗ	
			Зруб ДЗ	2023 року			
45	10	0.9		С3ГДС	99	СЗ	
			Зруб ДЗ	2023 року			
45	20	1.2		С2ГДС	108	ДЗ	
			Зруб СЗ	2023 року			
47	5.3	2.0		С2ГДС	99	СЗ	
			Зруб ЯЛЕ	2020 року			

Аркуш 4

Філія "Коростишівське лісове господарство" ДП "Ліси України"
Дубовецьке лісництво

Квартал	Виділ, підвиділ	Площа, га	Категорія земель і її характеристика	Тип лісу, ТЛУ	Схема створення лісових культур	Головна порода	Рік проведення заходу по лісовідновленню
47	22	0.6		С2ГДС	99	СЗ	
			Загибле насадження				
48	12	0.6		С2ГДС	99	СЗ	
Разом		39.6					
			в тому числі за головними породами				
	СЗ			34.7			
	ДЗ			1.9			
	БП			3.0			
			СПРИЯННЯ ПРИРОДНОМУ ПОНОВЛЕННЮ				
			Загибле насадження				
20	28	0.4		С2ГДС		СЗ	
			Загибле насадження				
20	29	0.3		С2ГДС		СЗ	
			Загибле насадження				
21	37	0.3		С2ГДС		СЗ	
			Загибле насадження				
23	31	0.2		С2ГДС		СЗ	
			Загибле насадження				
25	24	0.3		В2ДС		СЗ	
32	5	0.7	Рідколісся	С2ГДС		СЗ	
			Загибле насадження				
32	7	0.1		В3ДС		СЗ	
			Зруб	2018 року			
32	19	0.4		С2ГДС		СЗ	
			Загибле насадження				
45	16	0.4		С2ГДС		СЗ	
Разом		3.1					
			в тому числі за головними породами				
	СЗ			3.1			
			ПРИРОДНЕ ПОНОВЛЕННЯ				
			Зруб	2018 року			
34	16	4.5		С4ВЛЧ		ВЛЧ	
			Зруб ЯЛЕ	2020 року			
47	28.1	0.1		С3ГДС		СЗ	
48	14	1.0	Рідколісся	С2ГДС		ДЗ	
48	32	0.5	Рідколісся	С2ГДС		СЗ	
Разом		6.1					
			в тому числі за головними породами				
	СЗ			0.6			
	ДЗ			1.0			
	ВЛЧ			4.5			
Разом по категорії лісів							
				48.8			
			КРІМ ТОГО, ЗЕМЛІ НЕ ВКРИТІ ЛІСОВОЮ РОСЛИННІСТЮ, ЩО НЕ ПІДЛЯГАЮТЬ ЗАЛІСЕННЮ (ЛАНДШАФТНІ ГАЛЯВИНИ,КОРМОВІ РЕМІЗИ,БІОПОЛЯНИ)			
			6.9				

Філія "Коростишівське лісове господарство" ДП "Ліси України"
Дубовецьке лісництво

Квартал	Виділ, підвиділ	Площа, га	Категорія земель і її характеристика	Тип лісу, ТЛУ	Схема створення лісових культур	Головна порода	Рік проведення заходу по лісовідновленню
РАЗОМ ПО ЛІСНИЦТВУ				77.7			
			в тому числі				
			СТВОРЕННЯ ЛІСОВИХ КУЛЬТУР				
				61.2			
			із них:				
			СЗ	56.3			
			ДЗ	1.9			
			БП	3.0			
			СПРИЯННЯ ПРИРОДНОМУ ПОНОВЛЕННЮ				
				8.3			
			із них:				
			СЗ	6.9			
			ДЗ	1.4			
			ПРИРОДНЕ ПОНОВЛЕННЯ				
				8.2			
			із них:				
			СЗ	2.7			
			ДЗ	1.0			
			ВЛЧ	4.5			

ФОНД ВІДНОВЛЕННЯ ЛІСІВ
за станом на 01.01.2024 року
Філія "Коростишівське лісове господарство" ДП "Ліси України"
Івницьке лісництво

Квартал	Виділ, підвиділ	Площа, га	Категорія земель і її характеристика	Тип лісу, ТЛУ	Схема створення лісових культур	Головна порода	Рік проведення заходу по лісовідновленню
Ліси природоох. наукового. історико-культур. призначення							
СТВОРЕННЯ ЛІСОВИХ КУЛЬТУР							
			Зруб СЗ	2023 року			
89	24.1	0.8		С2ГДС	106	СЗ	
Разом		0.8					
в тому числі за головними породами							
СЗ		0.8					
ПРИРОДНЕ ПОНОВЛЕННЯ							
			Зруб	2018 року			
63	2	1.6		С4ВЛЧ		ВЛЧ	
			Зруб	2018 року			
63	8	2.0		С4ВЛЧ		ВЛЧ	
			Зруб	2012 року			
63	12	2.8		С4ВЛЧ		ВЛЧ	
63	22	2.3	Рідколісся	С4ВЛЧ		ВЛЧ	
73	15	1.8	Рідколісся	С4ВЛЧ		ВЛЧ	
81	1	1.3	Рідколісся	С5ВЛЧ		ВЛЧ	
			Зруб БП	2019 року			
81	12	0.4		С3ГДС		СЗ	
86	18	1.5	Рідколісся	С4ВЛЧ		ВЛЧ	
89	18	1.9	Рідколісся	С2ГДС		СЗ	
Разом		15.6					
в тому числі за головними породами							
СЗ		2.3					
ВЛЧ		13.3					
Разом по категорії лісів		16.4					
КРІМ ТОГО, ЗЕМЛІ НЕ ВКРИТІ ЛІСОВОЮ РОСЛИННІСТЮ, ЩО НЕ ПІДЛЯГАЮТЬ ЗАЛІСЕННЮ (ЛАНДШАФТНІ ГАЛЯВИНИ,КОРМОВІ РЕМІЗИ,БІОПОЛЯНИ)		1.4					
Захисні ліси							
ЗЕМЛІ НЕ ВКРИТІ ЛІСОВОЮ РОСЛИННІСТЮ, ЩО НЕ ПІДЛЯГАЮТЬ ЗАЛІСЕННЮ (ЛАНДШАФТНІ ГАЛЯВИНИ,КОРМОВІ РЕМІЗИ,БІОПОЛЯНИ)		0.5					
Експлуатаційні ліси							
СТВОРЕННЯ ЛІСОВИХ КУЛЬТУР							
			Зруб ЯЛЕ	2023 року			
2	10.1	2.0		С3ГДС	125	СЗ	
			Зруб ДЗ	2023 року			
3	3.1	3.8		С2ГДС	118	БП	
			Зруб ДЗ	2023 року			
4	4	3.8		С2ГДС	108	ДЗ	

Філія "Коростишівське лісове господарство" ДП "Ліси України"
Івницьке лісництво

Квартал	Виділ, підвиділ	Площа, га	Категорія земель і її характеристика	Тип лісу, ТЛУ	Схема створення лісових культур	Головна порода	Рік проведення заходу по лісовідновленню
			Зруб	2018 року			
4	24	1.2		С2ГДС	111	СЗ	
			Зруб СЗ	2023 року			
6	9.2	3.0		В2ДС	47	СЗ	
			Зруб СЗ	2023 року			
6	17	0.6		В2ДС	47	СЗ	
			Зруб СЗ	2022 року			
6	22	1.5		В2ДС	65	СЗ	
			Зруб СЗ	2023 року			
9	19.1	2.9		В2ДС	65	СЗ	
			Зруб	2018 року			
10	7	1.3		В3ДС	71	СЗ	
			Загибле насадження				
10	19	0.8		В2ДС	55	СЗ	
			Зруб СЗ	2019 року			
10	31	0.9		В2ДС	65	СЗ	
			Зруб СЗ	2019 року			
12	5	1.0		В2ДС	55	СЗ	
			Зруб СЗ	2023 року			
13	29.2	0.9		В2ДС	47	СЗ	
			Зруб СЗ	2023 року			
14	8.3	1.6		В2ДС	47	СЗ	
			Зруб	2017 року			
14	13	0.7		В2ДС	47	СЗ	
			Зруб СЗ	2023 року			
14	15	2.2		В2ДС	47	СЗ	
			Зруб СЗ	2023 року			
14	15.2	0.6		В2ДС	47	СЗ	
			Зруб	2016 року			
14	20	0.4		В3ДС	47	СЗ	
			Зруб	2016 року			
14	22	0.9		В3ДС	71	СЗ	
			Загибле насадження				
14	25	0.7		В2ДС	55	СЗ	
			Зруб СЗ	2023 року			
14	30.2	0.3		В3ДС	71	СЗ	
			Зруб СЗ	2023 року			
20	19	0.2		В2ДС	47	СЗ	
			Зруб СЗ	2021 року			
21	2	1.1		В3ДС	65	СЗ	
			Зруб СЗ	2023 року			
22	3.3	1.1		В2ДС	47	СЗ	
			Зруб СЗ	2023 року			
22	18	0.6		В2ДС	47	СЗ	
			Зруб СЗ	2023 року			
22	18.2	1.0		В2ДС	47	СЗ	
			Зруб СЗ	2023 року			
26	11.1	1.8		С2ГДС	106	СЗ	

Аркуш 3

Філія "Коростишівське лісове господарство" ДП "Ліси України"
Івницьке лісництво

Квартал	Виділ, підвиділ	Площа, га	Категорія земель і її характеристика	Тип лісу, ТЛУ	Схема створення лісових культур	Головна порода	Рік проведення заходу по лісовідновленню
			Зруб 2018 року				
28	9	1.2		С3ГДС	133	СЗ	
			Зруб СЗ 2023 року				
29	6	0.2		С2ГДС	99	СЗ	
			Зруб ЯЛЕ 2022 року				
30	9.1	2.9		С2ГДС	99	СЗ	
			Зруб БП 2021 року				
31	14.1	3.6		С3ГДС	99	СЗ	
			Зруб ОС 2021 року				
31	18	1.1		С3ГДС	118	БП	
			Зруб 2018 року				
36	17	1.1		С2ГДС	106	СЗ	
			Зруб 2018 року				
37	22	0.4		С2ГДС	106	СЗ	
			Зруб 2018 року				
37	23	0.5		С2ГДС	106	СЗ	
			Зруб СЗ 2023 року				
41	11	1.4		В3ДС	71	СЗ	
			Загибле насадження				
43	13	0.3		С2ГДС	106	СЗ	
			Зруб СЗ 2023 року				
44	19	1.0		С2ГДС	106	СЗ	
			Зруб 2018 року				
44	22	0.6		С2ГДС	106	СЗ	
			Загибле насадження				
47	14	0.6		С2ГДС	113	ДЗ	
			Зруб ЯЛЕ 2020 року				
47	14.1	0.9		С2ГДС	113	ДЗ	
			Зруб ЯЛЕ 2023 року				
47	14.3	0.9		С2ГДС	113	ДЗ	
			Зруб ЯЛЕ 2023 року				
47	26	0.7		С2ГДС	106	СЗ	
			Зруб ЯЛЕ 2020 року				
47	26.1	0.9		С2ГДС	113	ДЗ	
			Зруб ДЗ 2023 року				
47	27	1.8		С3ГДС	125	СЗ	
			Зруб СЗ 2020 року				
49	11.1	3.0		В2ДС	65	СЗ	
			Зруб СЗ 2023 року				
49	12.1	3.0		В3ДС	71	СЗ	
			Зруб 2018 року				
49	20	0.2		В2ДС	55	СЗ	
			Зруб ДЗ 2023 року				
49	24	1.0		С2ГДС	99	СЗ	
			Зруб ЯЛЕ 2021 року				
51	3.1	3.0		С3ГДС	118	БП	
			Зруб ЯЛЕ 2023 року				
51	3.2	0.9		С3ГДС	125	СЗ	

Аркуш 4

Філія "Коростишівське лісове господарство" ДП "Ліси України"
Івницьке лісництво

Квартал	Виділ, підвиділ	Площа, га	Категорія земель і її характеристика	Тип лісу, ТЛУ	Схема створення лісових культур	Головна порода	Рік проведення заходу по лісовідновленню
			Загибле насадження				
51	8	0.6		С3ГДС	111	СЗ	
			Зруб ЯЛЕ 2022 року				
51	8.1	0.9		С3ГДС	106	СЗ	
			Зруб 2017 року				
52	3	1.4		С2ГДС	106	СЗ	
			Зруб 2018 року				
54	10	2.2		В3ДС	71	СЗ	
			Зруб 2018 року				
54	15	4.9		С3ГДС	133	СЗ	
			Зруб 2018 року				
56	9	0.9		С2ГДС	87	СЗ	
			Зруб СЗ 2023 року				
58	13	0.6		С3ГДС	125	СЗ	
			Зруб БП 2019 року				
59	24	0.8		В3ДС	71	СЗ	
			Зруб СЗ 2019 року				
62	36	0.5		В3ДС	71	СЗ	
			Зруб БП 2023 року				
69	1	1.1		С3ГДС	99	СЗ	
			Зруб БП 2021 року				
70	4.1	3.4		С3ГДС	99	СЗ	
			Зруб СЗ 2023 року				
70	22	1.0		В3ДС	71	СЗ	
			Зруб СЗ 2023 року				
72	7	2.1		В2ДС	65	СЗ	
			Зруб БП 2023 року				
76	2	2.1		С3ГДС	99	СЗ	
			Загибле насадження				
76	6	0.6		С2ГДС	133	СЗ	
			Зруб БП 2019 року				
76	7	0.9		С3ГДС	133	СЗ	
77	8	0.8	Рідколісся	С2ГДС	106	СЗ	
			Зруб СЗ 2021 року				
78	2	0.2		В3ДС	65	СЗ	
			Зруб СЗ 2023 року				
79	9.1	0.8		В2ДС	47	СЗ	
			Зруб БП 2023 року				
79	14	2.6		В3ДС	71	СЗ	
			Зруб БП 2019 року				
80	24	0.9		С3ГДС	133	СЗ	
			Зруб ДЗ 2023 року				
84	7	3.3		С3ГДС	99	СЗ	
			Зруб ГЗ 2023 року				
87	7.1	1.1		С2ГДС	106	СЗ	
			Зруб 2017 року				
93	4	0.4		С2ГДС	106	СЗ	

Філія "Коростишівське лісове господарство" ДП "Ліси України"
Івницьке лісництво

Квартал	Виділ, підвиділ	Площа, га	Категорія земель і її характеристика	Тип лісу, ТЛУ	Схема створення лісових культур	Головна порода	Рік проведення заходу по лісовідновленню
Разом							
		102.2					
	в тому числі за головними породами						
	СЗ		87.2				
	ДЗ		7.1				
	БП		7.9				
			СПРИЯННЯ ПРИРОДНОМУ ПОНОВЛЕННЮ				
			Зруб СЗ	2019 року			
6	7	1.0		С3ГДС		СЗ	
			Зруб СЗ	2019 року			
9	9	0.6		В3ДС		СЗ	
			Зруб СЗ	2019 року			
41	12	1.0		С3ГДС		СЗ	
			Зруб СЗ	2019 року			
74	1.1	0.2		С3ГДС		СЗ	
Разом		2.8					
	в тому числі за головними породами						
	СЗ		2.8				
			ПРИРОДНЕ ПОНОВЛЕННЯ				
			Зруб ВЛЧ	2020 року			
1	10	0.8		С4ВЛЧ		ВЛЧ	
			Зруб	2018 року			
1	13	1.0		В4ДС		БП	
2	11	1.1	Рідколісся	С2ГДС		СЗ	
4	30	0.8	Рідколісся	С3ГДС		СЗ	
			Зруб	2018 року			
11	5	2.7		С4ВЛЧ		ВЛЧ	
12	21	3.2	Згарище	С3ГДС		БП	
13	9	0.9	Рідколісся	В2ДС		СЗ	
			Зруб	2016 року			
13	15	0.9		В3ДС		СЗ	
			Зруб	2013 року			
13	24	0.7		В3ДС		СЗ	
			Зруб	2013 року			
13	25	1.6		В3ДС		СЗ	
13	28	1.6	Згарище	В4ДС		СЗ	
			Загибле насадження				
17	10	0.5		С2ГДС		СЗ	
			Зруб	2015 року			
23	15	1.6		С3ГДС		ОС	
			Зруб	2015 року			
25	1	1.1		С3ГДС		БП	
			Зруб	2018 року			
28	15	3.1		С4ВЛЧ		ВЛЧ	
			Зруб ВЛЧ	2021 року			
29	8.1	3.1		С4ГДС		ВЛЧ	
			Зруб СЗ	2019 року			
40	1	0.9		В4ДС		СЗ	

Філія "Коростишівське лісове господарство" ДП "Ліси України"
Івницьке лісництво

Квартал	Виділ, підвиділ	Площа, га	Категорія земель і її характеристика	Тип лісу, ТЛУ	Схема створення лісових культур	Головна порода	Рік проведення заходу по лісовідновленню
			Зруб	2016 року			
40	4	1.4		В3ДС		БП	
40	6	0.6	Згарище	В3ДС		СЗ	
			Зруб	2015 року			
40	11	4.2		С3ГДС		СЗ	
			Зруб БП	2022 року			
41	4	1.7		С3ГДС		БП	
			Зруб	2015 року			
41	16	2.2		С3ГДС		СЗ	
			Зруб	2015 року			
41	17	1.2		С3ГДС		СЗ	
			Зруб	2016 року			
42	15	1.1		С2ГДС		СЗ	
46	13	2.8	Рідколісся	С3ГДС		СЗ	
			Зруб БП	2022 року			
48	25	1.8		В4ДС		БП	
			Зруб	2015 року			
49	5	0.4		В4ДС		СЗ	
			Зруб	2015 року			
50	7	0.7		С3ГДС		СЗ	
			Зруб ВЛЧ	2022 року			
51	7	2.6		С4ВЛЧ		ВЛЧ	
			Зруб	2018 року			
53	13	0.3		В3ДС		СЗ	
			Зруб	2014 року			
54	20	2.7		С3ГДС		СЗ	
			Зруб БП	2022 року			
61	17	0.5		В4ДС		БП	
62	3	0.6	Рідколісся	В2ДС		СЗ	
62	20	1.0	Рідколісся	В2ДС		СЗ	
			Зруб ОС	2023 року			
65	5.1	2.5		С3ГДС		БП	
			Зруб	2018 року			
66	15	0.8		С4ВЛЧ		ВЛЧ	
			Зруб	2018 року			
66	26	1.4		С4ВЛЧ		ВЛЧ	
			Зруб СЗ	2023 року			
68	30	0.8		В4ДС		СЗ	
			Зруб	2016 року			
70	16	3.1		В4ДС		СЗ	
			Зруб	2015 року			
70	19	2.2		В4ДС		СЗ	
			Зруб СЗ	2019 року			
72	6	1.0		С3ГДС		СЗ	
			Зруб ВЛЧ	2022 року			
72	14	1.5		С4ВЛЧ		ВЛЧ	
			Зруб ВЛЧ	2022 року			
72	16.1	1.5		С4ВЛЧ		ВЛЧ	

Філія "Коростишівське лісове господарство" ДП "Ліси України"
Івницьке лісництво

Квартал	Виділ, підвиділ	Площа, га	Категорія земель і її характеристика	Тип лісу, ТЛУ	Схема створення лісових культур	Головна порода	Рік проведення заходу по лісовідновленню
			Зруб 2018 року				
72	21	1.4		С4ВЛЧ		ВЛЧ	
			Загибле насадження				
72	23	0.4		С5ВЛЧ		ВЛЧ	
			Загибле насадження				
76	4	0.5		С3ГДС		СЗ	
			Зруб БП 2019 року				
76	10	1.0		С3ГДС		СЗ	
			Зруб ВЛЧ 2023 року				
80	6	3.0		С4ВЛЧ		ВЛЧ	
			Загибле насадження				
80	8	0.9		С5ВЛЧ		ВЛЧ	
91	19	0.7	Рідколісся	С2ГДС		СЗ	
			Зруб ВЛЧ 2019 року				
93	11	1.0		С4ВЛЧ		ВЛЧ	
			Зруб ВЛЧ 2019 року				
93	29	0.6		С4ВЛЧ		ВЛЧ	
			Зруб 2017 року				
94	3	1.1		С3ГДС		СЗ	
			Зруб 2017 року				
95	13	0.4		С3ГДС		СЗ	
			Зруб ВЛЧ 2022 року				
96	5.1	4.1		С4ВЛЧ		ВЛЧ	
Разом		81.3					
	в тому числі за головними породами						
	СЗ			37.6			
	БП			13.2			
	ОС			1.6			
	ВЛЧ			28.9			
Разом по категорії лісів				186.3			
	КРІМ ТОГО, ЗЕМЛІ НЕ ВКРИТІ ЛІСОВОЮ РОСЛИННІСТЮ, ЩО НЕ ПІДЛЯГАЮТЬ ЗАЛІСЕННЮ (ЛАНДШАФТНІ ГАЛЯВИНИ,КОРМОВІ РЕМІЗИ,БІОПОЛЯНИ)			7.5			
РАЗОМ ПО ЛІСНИЦТВУ				202.7			
	в тому числі						
	СТВОРЕННЯ ЛІСОВИХ КУЛЬТУР			103.0			
	із них:						
	СЗ			88.0			
	ДЗ			7.1			
	БП			7.9			
	СПРИЯННЯ ПРИРОДНОМУ ПОНОВЛЕННЮ			2.8			
	із них:						

Філія "Коростишівське лісове господарство" ДП "Ліси України"
Івницьке лісництво

Квартал	Виділ, підвиділ	Площа, га	Категорія земель і її характеристика	Тип лісу, ТЛУ	Схема створення лісових культур	Головна порода	Рік проведення заходу по лісовідновленню
	СЗ			2.8			
	ПРИРОДНЕ ПОНОВЛЕННЯ						
				96.9			
	із них:						
	СЗ			39.9			
	БП			13.2			
	ОС			1.6			
	ВЛЧ			42.2			

ФОНД ВІДНОВЛЕННЯ ЛІСІВ
за станом на 01.01.2024 року
Філія "Коростишівське лісове господарство" ДП "Ліси України"
Корнинське лісництво

Квартал	Виділ, підвиділ	Площа, га	Категорія земель і її характеристика	Тип лісу, ТЛУ	Схема створення лісових культур	Головна порода	Рік проведення заходу по лісовідновленню
			Рекреаційно-оздоровчі ліси				
			СТВОРЕННЯ ЛІСОВИХ КУЛЬТУР				
			Зруб СЗ 2023 року				
1	8.2	1.0		В2ДС		47 СЗ	
			Загибле насадження				
1	15	0.2		В2ДС		55 СЗ	
			Загибле насадження				
3	23	0.6		В2ДС		55 СЗ	
			Зруб СЗ 2023 року				
5	22	1.7		С2ГДС		99 СЗ	
			Зруб СЗ 2023 року				
7	16.1	3.0		В2ДС		47 СЗ	
			Зруб СЗК 2023 року				
7	22	0.4		В2ДС		58 СЗ	
			Зруб СЗ 2023 року				
8	7.1	1.7		С3ГДС		125 СЗ	
			Зруб СЗ 2023 року				
8	13.1	3.0		С3ГДС		123 СЗ	
			Загибле насадження				
19	3	0.2		С2ГДС		106 СЗ	
			Загибле насадження				
19	16	0.2		С2ГДС		106 СЗ	
			Загибле насадження				
48	20	0.6		В2ДС		55 СЗ	
			Зруб ЯЛЕ 2023 року				
49	13	0.2		С3ГД		134 ДЗ	
Разом		12.8					
			в тому числі за головними породами				
	СЗ			12.6			
	ДЗ			0.2			
			ПРИРОДНЕ ПОНОВЛЕННЯ				
			Зруб ВЛЧ 2020 року				
15	4.1	1.3		С4ВЛЧ		ВЛЧ	
			Загибле насадження				
57	24	0.7		С4ВЛЧ		ВЛЧ	
Разом		2.0					
			в тому числі за головними породами				
	ВЛЧ			2.0			
Разом по категорії лісів							
				14.8			
			КРІМ ТОГО, ЗЕМЛІ НЕ ВКРИТІ ЛІСОВОЮ РОСЛИННІСТЮ, ЩО НЕ ПІДЛЯГАЮТЬ ЗАЛІСЕННЮ (ЛАНДШАФТНІ ГАЛЯВИНИ,КОРМОВІ РЕМІЗИ,БІОПОЛЯНИ)				
				1.1			
			Захисні ліси				

Філія "Коростишівське лісове господарство" ДП "Ліси України"
Корнинське лісництво

Квартал	Виділ, підвиділ	Площа, га	Категорія земель і її характеристика	Тип лісу, ТЛУ	Схема створення лісових культур	Головна порода	Рік проведення заходу по лісовідновленню
			СТВОРЕННЯ ЛІСОВИХ КУЛЬТУР				
			Зруб ДЗ 2023 року				
36	3.2	1.4		С2ГД		108 ДЗ	
			Зруб ДЗ 2023 року				
39	4.2	1.7		С2ГД		108 ДЗ	
			Зруб ДЗ 2023 року				
40	32.2	0.7		С2ГД		108 ДЗ	
			Загибле насадження СЗ				
95	16	0.8		С2ГДС		106 СЗ	
Разом		4.6					
			в тому числі за головними породами				
	СЗ			0.8			
	ДЗ			3.8			
Разом по категорії лісів							
				4.6			
			КРІМ ТОГО, ЗЕМЛІ НЕ ВКРИТІ ЛІСОВОЮ РОСЛИННІСТЮ, ЩО НЕ ПІДЛЯГАЮТЬ ЗАЛІСЕННЮ (ЛАНДШАФТНІ ГАЛЯВИНИ,КОРМОВІ РЕМІЗИ,БІОПОЛЯНИ)				
				1.5			
			Експлуатаційні ліси				
			СТВОРЕННЯ ЛІСОВИХ КУЛЬТУР				
			Загибле насадження				
42	3	0.5		С2ГДС		106 СЗ	
			Зруб ДЗ 2023 року				
46	7	1.5		С2ГД		108 ДЗ	
			Зруб СЗ 2023 року				
53	14.1	1.1		В2ДС		47 СЗ	
			Зруб СЗ 2023 року				
59	8.2	3.0		С2ГДС		99 СЗ	
			Зруб СЗ 2023 року				
74	18	1.1		С2ГДС		99 СЗ	
			Зруб СЗ 2023 року				
75	7	1.6		С2ГДС		99 СЗ	
			Зруб 2018 року				
77	5	0.4		С2ГДС		106 СЗ	
			Зруб СЗ 2023 року				
82	4.1	3.0		С2ГДС		99 СЗ	
			Зруб ДЗ 2023 року				
88	9.1	3.0		С2ГД		108 ДЗ	
			Загибле насадження				
91	14	0.7		В2ДС		55 СЗ	
Разом		15.9					
			в тому числі за головними породами				
	СЗ			11.4			
	ДЗ			4.5			
			ПРИРОДНЕ ПОНОВЛЕННЯ				
			Зруб ВЛЧ 2022 року				
66	20.1	2.1		С4ВЛЧ		ВЛЧ	

Аркуш 3

Філія "Коростишівське лісове господарство" ДП "Ліси України"
Корнинське лісництво

Квартал	Виділ, підвиділ	Площа, га	Категорія земель і її характеристика	Тип лісу, ТЛУ	Схема створення лісових культур	Головна порода	Рік проведення заходу по лісовідновленню
			Зруб БП	2023 року			
66	23	0.2		СЗГД		БП	
			Зруб ВЛЧ	2021 року			
68	30	1.5		СЗГД		ДЗ	
			Зруб ВЛЧ	2023 року			
68	43	1.0		С4ВЛЧ		ВЛЧ	
			Зруб	2018 року			
75	12	0.4		С4ВЛЧ		ВЛЧ	
			Зруб ВЛЧ	2020 року			
75	13	1.8		С4ВЛЧ		ВЛЧ	
Разом		7.0					
	в тому числі за головними породами						
	ДЗ			1.5			
	БП			0.2			
	ВЛЧ			5.3			
Разом по категорії лісів				22.9			
РАЗОМ ПО ЛІСНИЦТВУ				42.3			
	в тому числі						
	СТВОРЕННЯ ЛІСОВИХ КУЛЬТУР			33.3			
	із них:						
	СЗ			24.8			
	ДЗ			8.5			
	ПРИРОДНЕ ПОНОВЛЕННЯ			9.0			
	із них:						
	ДЗ			1.5			
	БП			0.2			
	ВЛЧ			7.3			

ФОНД ВІДНОВЛЕННЯ ЛІСІВ
за станом на 01.01.2024 року
Філія "Коростишівське лісове господарство" ДП "Ліси України"
Коростишівське лісництво

Квартал	Виділ, підвиділ	Площа, га	Категорія земель і її характеристика	Тип лісу, ТЛУ	Схема створення лісових культур	Головна порода	Рік проведення заходу по лісовідновленню
Ліси природоох. наукового. історико-культур. призначення							
СПРИЯННЯ ПРИРОДНОМУ ПОНОВЛЕННЮ							
			Загибле насадження				
22	32	0.3		В2ДС		СЗ	
Разом		0.3					
в тому числі за головними породами							
СЗ		0.3					
Разом по категорії лісів							
		0.3					
Рекреаційно-оздоровчі ліси							
СТВОРЕННЯ ЛІСОВИХ КУЛЬТУР							
			Зруб СЗ	2023 року			
4	8.1	3.0		В3ДС		69	СЗ
			Зруб СЗ	2023 року			
4	40.1	3.0		В2ДС		47	СЗ
			Зруб СЗ	2023 року			
5	23.2	0.9		В3ДС		69	СЗ
			Зруб СЗ	2023 року			
5	42	2.0		В2ДС		47	СЗ
			Зруб СЗ	2023 року			
8	11	1.7		С2ГДС		108	ДЗ
			Зруб СЗ	2023 року			
8	18.1	2.1		С2ГДС		108	ДЗ
			Зруб СЗ	2023 року			
10	27.1	2.9		В2ДС		47	СЗ
			Зруб СЗ	2023 року			
13	13	0.9		В2ДС		47	СЗ
			Зруб	2018 року			
14	35	1.0		С3ГДС		99	СЗ
			Загибле насадження				
15	19	0.8		В3ДС		65	СЗ
			Зруб СЗ	2019 року			
16	8	1.0		С2ГДС		99	СЗ
			Зруб СЗ	2023 року			
16	17	0.9		В3ДС		69	СЗ
			Зруб СЗ	2022 року			
21	34.5	3.0		С2ГДС		108	ДЗ
			Зруб СЗ	2023 року			
28	51.1	2.6		С2ГДС		99	СЗ
36	3	0.3	Рідколісся	С2ГДС			СЗ
			Зруб	2018 року			
42	36	0.5		С2ГДС		99	СЗ
			Загибле насадження				
42	39	0.9		С2ГДС		99	СЗ
			Зруб	2018 року			
42	59	0.7		С2ГДС		99	СЗ

Філія "Коростишівське лісове господарство" ДП "Ліси України"
Коростишівське лісництво

Квартал	Виділ, підвиділ	Площа, га	Категорія земель і її характеристика	Тип лісу, ТЛУ	Схема створення лісових культур	Головна порода	Рік проведення заходу по лісовідновленню
			Загибле насадження				
42	99	1.5		С2ГДС		99	СЗ
			Зруб	2018 року			
51	3	2.5		С2ГДС		99	СЗ
			Зруб СЗ	2023 року			
54	1.1	0.9		В2ДС		47	СЗ
			Зруб СЗ	2023 року			
57	3.1	2.9		С2ГДС		108	ДЗ
			Зруб СЗ	2023 року			
57	13.1	0.9		С2ГДС		108	ДЗ
			Зруб СЗ	2020 року			
58	18.1	1.4		С2ГДС		99	СЗ
			Зруб СЗ	2023 року			
59	1.1	0.4		С3ГДС		129	СЗ
			Зруб	2018 року			
63	37	0.6		С3ГДС		99	СЗ
			Зруб СЗ	2020 року			
64	31	1.9		В2ДС		65	СЗ
Разом		41.2					
в тому числі за головними породами							
СЗ		30.6					
ДЗ		10.6					
СПРИЯННЯ ПРИРОДНОМУ ПОНОВЛЕННЮ							
			Зруб	2018 року			
3	28	0.3		С3ГДС			СЗ
			Зруб	2015 року			
13	11	0.5		В2ДС			СЗ
			Зруб	2015 року			
18	14	0.7		С4ГДС			СЗ
			Загибле насадження				
18	33	0.6		В2ДС			СЗ
			Загибле насадження				
23	5	0.2		С2ГДС			СЗ
			Зруб	2014 року			
25	13	0.3		С2ГДС			СЗ
			Загибле насадження				
26	7	0.3		В3ДС			СЗ
27	16	0.5	Рідколісся	В2ДС			СЗ
			Зруб	2015 року			
29	27	0.9		В3ДС			СЗ
			Загибле насадження				
42	9	0.4		С2ГДС			СЗ
			Загибле насадження				
42	17	0.2		С2ГДС			СЗ
			Зруб	2017 року			
42	18	0.1		С2ГДС			СЗ
42	23	0.5	Рідколісся	С3ГДС			СЗ
			Загибле насадження				

Філія "Коростишівське лісове господарство" ДП "Ліси України"
Коростишівське лісництво

Квартал	Виділ, підвиділ	Площа, га	Категорія земель і її характеристика	Тип лісу, ТЛУ	Схема створення лісових культур	Головна порода	Рік проведення заходу по лісовідновленню
42	27	0.3		С2ГДС		СЗ	
			Зруб 2018 року				
42	29	0.3		С2ГДС		СЗ	
			Зруб 2017 року				
42	53	0.1		С2ГДС		СЗ	
			Загибле насадження				
42	71	0.3		С2ГДС		СЗ	
			Загибле насадження				
42	72	0.3		С2ГДС		СЗ	
			Зруб 2015 року				
42	74	0.5		С2ГДС		СЗ	
			Зруб 2016 року				
45	13	0.2		С2ГДС		СЗ	
			Зруб 2016 року				
58	14	0.4		В2ДС		СЗ	
			Зруб 2015 року				
59	6	0.5		В3ДС		СЗ	
			Зруб 2016 року				
59	19	0.2		С2ГДС		СЗ	
			Зруб 2016 року				
63	35	0.5		С3ГДС		СЗ	
Разом		9.1					
	в тому числі за головними породами						
СЗ		9.1					
	ПРИРОДНЕ ПОНОВЛЕННЯ						
			Зруб ВЛЧ 2021 року				
4	4.1	1.3		С4ВЛЧ		ВЛЧ	
			Зруб 2018 року				
5	5	2.2		С4ВЛЧ		ВЛЧ	
			Зруб 2015 року				
26	3	0.3		С3ГДС		СЗ	
			Зруб ВЛЧ 2022 року				
28	21.1	1.2		С4ВЛЧ		ВЛЧ	
32	38	0.3	Рідколісся	С2ГДС		СЗ	
			Зруб СЗ 2021 року				
51	5.1	1.0		С2ГДС		СЗ	
Разом		6.3					
	в тому числі за головними породами						
СЗ		1.6					
ВЛЧ		4.7					
Разом по категорії лісів							
		56.6					
	КРІМ ТОГО, ЗЕМЛІ НЕ ВКРИТІ ЛІСОВОЮ РОСЛИННІСТЮ, ЩО НЕ ПІДЛЯГАЮТЬ ЗАЛІСЕННЮ (ЛАНДШАФТНІ ГАЛЯВИНИ,КОРМОВІ РЕМІЗИ,БІОПОЛЯНИ)						
	12.3						
	Захисні ліси						
	СПРИЯННЯ ПРИРОДНОМУ ПОНОВЛЕННЮ						

Філія "Коростишівське лісове господарство" ДП "Ліси України"
Коростишівське лісництво

Квартал	Виділ, підвиділ	Площа, га	Категорія земель і її характеристика	Тип лісу, ТЛУ	Схема створення лісових культур	Головна порода	Рік проведення заходу по лісовідновленню
			Зруб 2015 року				
11	11	0.5		С2ГДС		СЗ	
			Зруб 2015 року				
40	9	0.1		С2ГДС		СЗ	
Разом		0.6					
	в тому числі за головними породами						
СЗ		0.6					
	ПРИРОДНЕ ПОНОВЛЕННЯ						
			Зруб ВЛЧ 2021 року				
6	8.1	1.4		С4ВЛЧ		ВЛЧ	
Разом		1.4					
	в тому числі за головними породами						
ВЛЧ		1.4					
Разом по категорії лісів							
		2.0					
	КРІМ ТОГО, ЗЕМЛІ НЕ ВКРИТІ ЛІСОВОЮ РОСЛИННІСТЮ, ЩО НЕ ПІДЛЯГАЮТЬ ЗАЛІСЕННЮ (ЛАНДШАФТНІ ГАЛЯВИНИ,КОРМОВІ РЕМІЗИ,БІОПОЛЯНИ)						
	1.4						
	Експлуатаційні ліси						
	ЗЕМЛІ НЕ ВКРИТІ ЛІСОВОЮ РОСЛИННІСТЮ, ЩО НЕ ПІДЛЯГАЮТЬ ЗАЛІСЕННЮ (ЛАНДШАФТНІ ГАЛЯВИНИ,КОРМОВІ РЕМІЗИ,БІОПОЛЯНИ)						
	0.2						
РАЗОМ ПО ЛІСНИЦТВУ							
		58.9					
	в тому числі						
	СТВОРЕННЯ ЛІСОВИХ КУЛЬТУР						
		41.2					
	із них:						
СЗ		30.6					
ДЗ		10.6					
	СПРИЯННЯ ПРИРОДНОМУ ПОНОВЛЕННЮ						
		10.0					
	із них:						
СЗ		10.0					
	ПРИРОДНЕ ПОНОВЛЕННЯ						
		7.7					
	із них:						
СЗ		1.6					
ВЛЧ		6.1					
	РОЗПОДІЛ ПЛОЩІ ЗЕМЕЛЬНИХ ДІЛЯНОК ЗА ЩІЛЬНІСТЮ РАДІАЦІЙНОГО ЗАБРУДНЕННЯ						
СТВОРЕННЯ ЛІСОВИХ КУЛЬТУР							
РЕКРЕАЦІЙНО-ОЗДОРОВЧІ ЛІСИ							
	0-5.0 ki/km2	0.9					

Аркуш 5

Філія "Коростишівське лісове господарство" ДП "Ліси України"
Коростишівське лісництво

Квартал	Виділ, підвиділ	Площа, га	Категорія земель і її характеристика	Тип лісу, ТЛУ	Схема створення лісових культур	Головна порода	Рік проведення заходу по лісовідновленню
МІРИ СПРИЯННЯ ПРИРОДНОМУ ПОНОВЛЕННЮ							
РЕКРЕАЦІЙНО-ОЗДОРОВЧІ ЛІСИ							
		0-5.0 ki/km2			0.5		
РАЗОМ							
		0-5.0 ki/km2			1.4		

ФОНД ВІДНОВЛЕННЯ ЛІСІВ
за станом на 01.01.2024 року
Філія "Коростишівське лісове господарство" ДП "Ліси України"
Кропивнянське лісництво

Квартал	Виділ, підвиділ	Площа, га	Категорія земель і її характеристика	Тип лісу, ТЛУ	Схема створення лісових культур	Головна порода	Рік проведення заходу по лісовідновленню
Рекреаційно-оздоровчі ліси							
СТВОРЕННЯ ЛІСОВИХ КУЛЬТУР							
			Зруб	2018 року			
2	52	1.7		В2ДС	55	СЗ	
			Зруб	2018 року			
2	53	0.9		В2ДС	55	СЗ	
			Зруб	2018 року			
3	1	1.0		В3ДС	68	СЗ	
			Зруб СЗ	2023 року			
3	53.1	0.6		В3ДС	71	СЗ	
			Зруб СЗ	2021 року			
8	39	0.8		В3ДС	65	СЗ	
			Зруб СЗ	2019 року			
9	4	0.9		В2ДС	65	СЗ	
			Зруб СЗ	2020 року			
9	43	0.8		В2ДС	65	СЗ	
			Зруб СЗ	2019 року			
9	44	1.0		В2ДС	55	СЗ	
			Зруб СЗ	2019 року			
10	43	1.0		В2ДС	55	СЗ	
			Зруб СЗ	2023 року			
13	15.1	0.8		В2ДС	47	СЗ	
			Зруб СЗ	2023 року			
17	40	2.8		В2ДС	47	СЗ	
			Зруб СЗ	2023 року			
18	17	1.7		В3ДС	71	СЗ	
			Зруб СЗ	2022 року			
19	35.1	0.1		С3ГДС	106	СЗ	
			Зруб СЗ	2019 року			
25	3	1.2		В3ДС	65	СЗ	
			Зруб СЗ	2023 року			
25	6.3	2.6		В3ДС	71	СЗ	
			Зруб	2018 року			
26	18	1.2		С3ГДС	111	СЗ	
			Зруб СЗ	2023 року			
34	19.1	2.5		В3ДС	71	СЗ	
			Зруб СЗ	2023 року			
35	34.1	0.9		В2ДС	47	СЗ	
Разом		22.5					
в тому числі за головними породами							
СЗ		22.5					
СПРИЯННЯ ПРИРОДНОМУ ПОНОВЛЕННЮ							
			Зруб	2015 року			
2	44	0.3		В2ДС		СЗ	
			Зруб	2015 року			

Філія "Коростишівське лісове господарство" ДП "Ліси України"
Кропивнянське лісництво

Квартал	Виділ, підвиділ	Площа, га	Категорія земель і її характеристика	Тип лісу, ТЛУ	Схема створення лісових культур	Головна порода	Рік проведення заходу по лісовідновленню
3	9	0.4		В2ДС		СЗ	
			Зруб	2014 року			
9	9	1.2		В2ДС		СЗ	
Разом		1.9					
в тому числі за головними породами							
СЗ		1.9					
ПРИРОДНЕ ПОНОВЛЕННЯ							
			Зруб	2014 року			
8	20	1.2		В2ДС		СЗ	
			Зруб	2014 року			
9	26	2.9		С2ГДС		СЗ	
			Зруб	2015 року			
10	6	0.9		В3ДС		СЗ	
			Зруб	2015 року			
10	23	1.1		В2ДС		СЗ	
			Зруб	2015 року			
12	6	0.6		В2ДС		СЗ	
			Зруб	2015 року			
12	12	1.1		В2ДС		СЗ	
			Зруб	2017 року			
12	20	2.7		С3ГДС		СЗ	
			Зруб	2017 року			
13	63	0.8		С4ВЛЧ		ВЛЧ	
			Зруб	2017 року			
13	69	0.4		С4ВЛЧ		ВЛЧ	
			Зруб	2016 року			
17	39	3.0		С3ГДС		СЗ	
			Зруб	2014 року			
25	8	0.4		В3ДС		СЗ	
			Зруб	2017 року			
26	19	1.8		С4ВЛЧ		ВЛЧ	
Разом		16.9					
в тому числі за головними породами							
СЗ		13.9					
ВЛЧ		3.0					
Разом по категорії лісів							
		41.3					
КРІМ ТОГО, ЗЕМЛІ НЕ ВКРИТІ ЛІСОВОЮ РОСЛИННІСТЮ, ЩО НЕ ПІДЛЯГАЮТЬ ЗАЛІСЕННЮ (ЛАНДШАФТНІ ГАЛЯВИНИ,КОРМОВІ РЕМІЗИ,БІОПОЛЯНИ)							
		4.0					
Експлуатаційні ліси							
СТВОРЕННЯ ЛІСОВИХ КУЛЬТУР							
			Зруб ДЗ	2023 року			
6	27	2.8		С3ГДС	99	СЗ	
			Зруб СЗ	2019 року			
14	45	1.4		В3ДС	68	СЗ	

Філія "Коростишівське лісове господарство" ДП "Ліси України"
Кропивнянське лісництво

Квартал	Виділ, підвиділ	Площа, га	Категорія земель і її характеристика	Тип лісу, ТЛУ	Схема створення лісових культур	Головна порода	Рік проведення заходу по лісовідновленню
			Зруб БП	2020 року			
20	45	1.0		С3ГДС		99 СЗ	
			Зруб	2017 року			
21	15	2.3		В2ДС		55 СЗ	
21	39	1.6	Рідколісся	В3ДС		65 СЗ	
			Зруб ДЗ	2020 року			
21	40.1	2.5		С3ГДС		99 СЗ	
			Зруб СЗ	2023 року			
27	25	0.3		В2ДС		47 СЗ	
			Зруб СЗ	2021 року			
29	13.1	0.4		С3ГДС		99 СЗ	
			Зруб	2017 року			
32	2	2.4		В2ДС		55 СЗ	
			Зруб СЗ	2023 року			
36	19.1	0.9		В2ДС		47 СЗ	
			Зруб БП	2021 року			
37	31	0.9		С3ГДС		99 СЗ	
			Зруб СЗ	2023 року			
37	40	0.9		С3ГДС		99 СЗ	
			Зруб СЗ	2023 року			
39	25.2	0.9		В2ДС		47 СЗ	
			Зруб СЗК	2023 року			
40	33.1	3.0		В2ДС		47 СЗ	
			Зруб СЗК	2023 року			
41	32.1	3.0		В2ДС		47 СЗ	
			Зруб СЗК	2023 року			
41	37	1.0		В2ДС		47 СЗ	
			Зруб СЗК	2023 року			
41	49.1	1.9		В2ДС		47 СЗ	
			Зруб СЗ	2023 року			
42	8	0.5		В2ДС		47 СЗ	
			Зруб БП	2021 року			
44	15	2.7		С3ГДС		99 СЗ	
			Зруб СЗК	2023 року			
45	11	1.3		В2ДС		47 СЗ	
			Зруб СЗ	2023 року			
45	20.2	0.9		В2ДС		47 СЗ	
			Зруб	2017 року			
45	28	1.9		В3ДС		68 СЗ	
Разом		34.5					
			в тому числі за головними породами				
			СЗ		34.5		
			ПРИРОДНЕ ПОНОВЛЕННЯ				
			Зруб	2014 року			
14	54	0.7		В2ДС		СЗ	
29	22	0.3	Рідколісся	С3ГДС		СЗ	
			Зруб ВЛЧ	2019 року			
29	45	1.0		С4ВЛЧ		ВЛЧ	

Філія "Коростишівське лісове господарство" ДП "Ліси України"
Кропивнянське лісництво

Квартал	Виділ, підвиділ	Площа, га	Категорія земель і її характеристика	Тип лісу, ТЛУ	Схема створення лісових культур	Головна порода	Рік проведення заходу по лісовідновленню
			Зруб ВЛЧ	2022 року			
29	46	0.6		С4ВЛЧ		ВЛЧ	
			Зруб ВЛЧ	2020 року			
30	36	2.7		С4ВЛЧ		ВЛЧ	
			Зруб ВЛЧ	2022 року			
37	15	1.6		С4ВЛЧ		ВЛЧ	
			Зруб ВЛЧ	2020 року			
37	63	1.2		С4ВЛЧ		ВЛЧ	
			Зруб ВЛЧ	2021 року			
38	42.1	3.4		С4ВЛЧ		ВЛЧ	
			Зруб	2016 року			
44	23	1.1		В2ДС		СЗ	
Разом		12.6					
			в тому числі за головними породами				
			СЗ		2.1		
			ВЛЧ		10.5		
Разом по категорії лісів							
					47.1		
			КРІМ ТОГО, ЗЕМЛІ НЕ ВКРИТІ ЛІСОВОЮ РОСЛИННІСТЮ, ЩО НЕ ПІДЛЯГАЮТЬ ЗАЛІСЕННЮ (ЛАНДШАФТНІ ГАЛЯВИНИ,КОРМОВІ РЕМІЗИ,БІОПОЛЯНИ)				
					3.1		
РАЗОМ ПО ЛІСНИЦТВУ							
					88.4		
			в тому числі				
			СТВОРЕННЯ ЛІСОВИХ КУЛЬТУР				
					57.0		
			із них:				
			СЗ		57.0		
			СПРИЯННЯ ПРИРОДНОМУ ПОНОВЛЕННЮ				
					1.9		
			із них:				
			СЗ		1.9		
			ПРИРОДНЕ ПОНОВЛЕННЯ				
					29.5		
			із них:				
			СЗ		16.0		
			ВЛЧ		13.5		

ФОНД ВІДНОВЛЕННЯ ЛІСІВ
за станом на 01.01.2024 року
Філія "Коростишівське лісове господарство" ДП "Ліси України"
Попільнянське лісництво

Квартал	Виділ, підвиділ	Площа, га	Категорія земель і її характеристика	Тип лісу, ТЛУ	Схема створення лісових культур	Головна порода	Рік проведення заходу по лісовідновленню

Рекреаційно-оздоровчі ліси
СТВОРЕННЯ ЛІСОВИХ КУЛЬТУР
Зруб ЯЛЕ 2023 року
29 1.1 0.9 С2ГДС 90 ЯЛЕ
Разом 0.9
в тому числі за головними породами
ЯЛЕ 0.9
Разом по категорії лісів
0.9
КРІМ ТОГО, ЗЕМЛІ НЕ ВКРИТІ ЛІСОВОЮ РОСЛИННІСТЮ,
ЩО НЕ ПІДЛЯГАЮТЬ ЗАЛІСЕННЮ
(ЛАНДШАФТНІ ГАЛЯВИНИ,КОРМОВІ РЕМІЗИ,БІОПОЛЯНИ)
3.3

Захисні ліси
СТВОРЕННЯ ЛІСОВИХ КУЛЬТУР
Зруб СЗ 2023 року
3 2 1.1 С3ГДС 125 СЗ
Зруб ГЗ 2023 року
13 11.1 2.0 С3ГД 99 СЗ
Разом 3.1
в тому числі за головними породами
СЗ 3.1
ПРИРОДНЕ ПОНОВЛЕННЯ
Зруб ВЛЧ 2023 року
12 14 0.5 С4ВЛЧ ВЛЧ
Зруб ВЛЧ 2023 року
14 3.1 1.1 С4ВЛЧ ВЛЧ
Зруб ВЛЧ 2023 року
16 5 1.2 С4ВЛЧ ВЛЧ
Зруб ВЛЧ 2021 року
16 5.1 1.6 С4ВЛЧ ВЛЧ
Зруб 2014 року
16 21 0.4 С4ВЛЧ ВЛЧ
Зруб 2016 року
18 20 0.7 С4ГДС СЗ
Зруб 2016 року
18 21 0.7 С4ГДС СЗ
Зруб ВЛЧ 2022 року
42 6 1.0 С4ВЛЧ ВЛЧ
Зруб ВЛЧ 2020 року
42 6.1 1.6 С4ВЛЧ ВЛЧ
Разом 8.8
в тому числі за головними породами
СЗ 1.4
ВЛЧ 7.4

Філія "Коростишівське лісове господарство" ДП "Ліси України"
Попільнянське лісництво

Квартал	Виділ, підвиділ	Площа, га	Категорія земель і її характеристика	Тип лісу, ТЛУ	Схема створення лісових культур	Головна порода	Рік проведення заходу по лісовідновленню

Разом по категорії лісів
11.9
КРІМ ТОГО, ЗЕМЛІ НЕ ВКРИТІ ЛІСОВОЮ РОСЛИННІСТЮ,
ЩО НЕ ПІДЛЯГАЮТЬ ЗАЛІСЕННЮ
(ЛАНДШАФТНІ ГАЛЯВИНИ,КОРМОВІ РЕМІЗИ,БІОПОЛЯНИ)
1.8
Експлуатаційні ліси
СТВОРЕННЯ ЛІСОВИХ КУЛЬТУР
Зруб ГЗ 2023 року
51 11 1.4 С2ГД 99 СЗ
Разом 1.4
в тому числі за головними породами
СЗ 1.4
Разом по категорії лісів
1.4

РАЗОМ ПО ЛІСНИЦТВУ
14.2
в тому числі
СТВОРЕННЯ ЛІСОВИХ КУЛЬТУР
5.4
із них:
СЗ 4.5
ЯЛЕ 0.9
ПРИРОДНЕ ПОНОВЛЕННЯ
8.8
із них:
СЗ 1.4
ВЛЧ 7.4

ФОНД ВІДНОВЛЕННЯ ЛІСІВ
за станом на 01.01.2024 року
Філія "Коростишівське лісове господарство" ДП "Ліси України"
Ружинське лісництво

Квартал	Виділ, підвиділ	Площа, га	Категорія земель і її характеристика	Тип лісу, ТЛУ	Схема створення лісових культур	Головна порода	Рік проведення заходу по лісовідновленню
Ліси природоох. наукового. історико-культур. призначення							
			СТВОРЕННЯ ЛІСОВИХ КУЛЬТУР				
			Загибле насадження				
70	7	1.0		Д2ГД		192 ДЗ	
			Загибле насадження				
70	8	1.4		Д2ГД		192 ДЗ	
			Загибле насадження				
70	17	0.2		Д2ГД		192 ДЗ	
Разом		2.6					
			в тому числі за головними породами				
	ДЗ			2.6			
Разом по категорії лісів							
				2.6			
			КРІМ ТОГО, ЗЕМЛІ НЕ ВКРИТІ ЛІСОВОЮ РОСЛИННІСТЮ,				
			ЩО НЕ ПІДЛЯГАЮТЬ ЗАЛІСЕННЮ				
			(ЛАНДШАФТНІ ГАЛЯВИНИ,КОРМОВІ РЕМІЗИ,БІОПОЛЯНИ)				
		0.8					
			Рекреаційно-оздоровчі ліси				
			СТВОРЕННЯ ЛІСОВИХ КУЛЬТУР				
			Зруб ЯЛЕ 2023 року				
59	4	0.3		Д2ГД		199 ДЗ	
Разом		0.3					
			в тому числі за головними породами				
	ДЗ			0.3			
			ПРИРОДНЕ ПОНОВЛЕННЯ				
			Зруб ВЛЧ 2021 року				
63	8.1	0.8		Д4ВЛЧ		ВЛЧ	
Разом		0.8					
			в тому числі за головними породами				
	ВЛЧ			0.8			
Разом по категорії лісів							
				1.1			
			КРІМ ТОГО, ЗЕМЛІ НЕ ВКРИТІ ЛІСОВОЮ РОСЛИННІСТЮ,				
			ЩО НЕ ПІДЛЯГАЮТЬ ЗАЛІСЕННЮ				
			(ЛАНДШАФТНІ ГАЛЯВИНИ,КОРМОВІ РЕМІЗИ,БІОПОЛЯНИ)				
		2.6					
			Захисні ліси				
			ЗЕМЛІ НЕ ВКРИТІ ЛІСОВОЮ РОСЛИННІСТЮ,				
			ЩО НЕ ПІДЛЯГАЮТЬ ЗАЛІСЕННЮ				
			(ЛАНДШАФТНІ ГАЛЯВИНИ,КОРМОВІ РЕМІЗИ,БІОПОЛЯНИ)				
		3.1					
			Експлуатаційні ліси				
			СТВОРЕННЯ ЛІСОВИХ КУЛЬТУР				
			Зруб ДЗ 2019 року				
19	16	1.5		Д2ГД		192 ДЗ	

Філія "Коростишівське лісове господарство" ДП "Ліси України"
Ружинське лісництво

Квартал	Виділ, підвиділ	Площа, га	Категорія земель і її характеристика	Тип лісу, ТЛУ	Схема створення лісових культур	Головна порода	Рік проведення заходу по лісовідновленню
			Зруб ДЗ 2023 року				
21	2.1	2.0		С2ГД		108 ДЗ	
Разом		3.5					
			в тому числі за головними породами				
	ДЗ			3.5			
Разом по категорії лісів							
				3.5			
			КРІМ ТОГО, ЗЕМЛІ НЕ ВКРИТІ ЛІСОВОЮ РОСЛИННІСТЮ,				
			ЩО НЕ ПІДЛЯГАЮТЬ ЗАЛІСЕННЮ				
			(ЛАНДШАФТНІ ГАЛЯВИНИ,КОРМОВІ РЕМІЗИ,БІОПОЛЯНИ)				
		0.3					
РАЗОМ ПО ЛІСНИЦТВУ							
				7.2			
			в тому числі				
			СТВОРЕННЯ ЛІСОВИХ КУЛЬТУР				
				6.4			
			із них:				
	ДЗ			6.4			
			ПРИРОДНЕ ПОНОВЛЕННЯ				
				0.8			
			із них:				
	ВЛЧ			0.8			

ФОНД ВІДНОВЛЕННЯ ЛІСІВ
за станом на 01.01.2024 року
Філія "Коростишівське лісове господарство" ДП "Ліси України"
Смолівське лісництво

Квартал	Виділ, підвиділ	Площа, га	Категорія земель і її характеристика	Тип лісу, ТЛУ	Схема створення лісових культур	Головна порода	Рік проведення заходу по лісовідновленню
Ліси природоох. наукового. історико-культур. призначення							
			СТВОРЕННЯ ЛІСОВИХ КУЛЬТУР				
			Загибле насадження				
117	6	2.9		В2ДС	47	СЗ	
Разом		2.9					
			в тому числі за головними породами				
СЗ			2.9				
			ПРИРОДНЕ ПОНОВЛЕННЯ				
			Загибле насадження				
117	18	1.2		В3ДС		СЗ	
			Загибле насадження				
117	20	0.9		С3ГДС		СЗ	
Разом		2.1					
			в тому числі за головними породами				
СЗ			2.1				
Разом по категорії лісів							
			5.0				
			КРІМ ТОГО, ЗЕМЛІ НЕ ВКРИТІ ЛІСОВОЮ РОСЛИННІСТЮ, ЩО НЕ ПІДЛЯГАЮТЬ ЗАЛІСЕННЮ (ЛАНДШАФТНІ ГАЛЯВИНИ,КОРМОВІ РЕМІЗИ,БІОПОЛЯНИ)				
			0.6				
			Захисні ліси				
			СТВОРЕННЯ ЛІСОВИХ КУЛЬТУР				
			Загибле насадження				
2	11	0.8		В3ДС	65	СЗ	
			Зруб СЗ 2023 року				
12	10	2.6		С2ГДС	108	ДЗ	
			Зруб 2017 року				
12	14	1.4		С2ГДС	87	СЗ	
			Зруб ДЗ 2023 року				
15	4	1.4		С2ГДС	108	ДЗ	
			Загибле насадження				
15	21	2.1		В3ДС	69	СЗ	
			Зруб ДЗ 2019 року				
15	22	0.6		С3ГДС	29	СЗ	
			Загибле насадження				
20	5	1.6		В2ДС	65	СЗ	
			Загибле насадження				
20	13	2.7		С2ГДС	87	СЗ	
			Зруб ДЗ 2023 року				
24	26	1.2		С2ГДС	108	ДЗ	
			Зруб СЗ 2023 року				
31	19	1.0		С2ГДС	108	ДЗ	
			Зруб СЗ 2023 року				
31	26	1.0		С3ГДС	106	СЗ	

Філія "Коростишівське лісове господарство" ДП "Ліси України"
Смолівське лісництво

Квартал	Виділ, підвиділ	Площа, га	Категорія земель і її характеристика	Тип лісу, ТЛУ	Схема створення лісових культур	Головна порода	Рік проведення заходу по лісовідновленню
			Зруб СЗ 2019 року				
31	32	1.0		С3ГДС	133	СЗ	
			Зруб СЗ 2023 року				
32	6.3	2.8		В3ДС	65	СЗ	
			Зруб СЗ 2023 року				
33	1.3	2.7		С3ГДС	106	СЗ	
			Зруб СЗ 2023 року				
33	9	0.7		С2ГДС	108	ДЗ	
			Зруб СЗ 2023 року				
76	17	1.0		В3ДС	65	СЗ	
Разом		24.6					
			в тому числі за головними породами				
СЗ			17.7				
ДЗ			6.9				
			ПРИРОДНЕ ПОНОВЛЕННЯ				
			Зруб ВЛЧ 2022 року				
8	3.1	1.2		С4ВЛЧ		ВЛЧ	
			Загибле насадження				
31	17	0.6		С2ГДС		СЗ	
			Загибле насадження				
76	23	0.7		В2ДС		СЗ	
			Загибле насадження				
101	25	0.9		В2ДС		СЗ	
Разом		3.4					
			в тому числі за головними породами				
СЗ			2.2				
ВЛЧ			1.2				
Разом по категорії лісів							
			28.0				
			КРІМ ТОГО, ЗЕМЛІ НЕ ВКРИТІ ЛІСОВОЮ РОСЛИННІСТЮ, ЩО НЕ ПІДЛЯГАЮТЬ ЗАЛІСЕННЮ (ЛАНДШАФТНІ ГАЛЯВИНИ,КОРМОВІ РЕМІЗИ,БІОПОЛЯНИ)				
			1.8				
			Експлуатаційні ліси				
			СТВОРЕННЯ ЛІСОВИХ КУЛЬТУР				
			Зруб СЗ 2023 року				
35	3.1	3.0		В2ДС	65	СЗ	
			Зруб СЗ 2023 року				
35	17	1.9		С2ГДС	99	СЗ	
			Зруб СЗ 2023 року				
37	5	0.8		В3ДС	65	СЗ	
			Зруб 2018 року				
38	11	1.1		В3ДС	69	СЗ	
			Зруб СЗ 2023 року				
38	12	0.3		В3ДС	65	СЗ	
			Зруб 2018 року				
38	28	0.3		В2ДС	65	СЗ	
			Зруб СЗ 2023 року				

Аркуш 3

Філія "Коростишівське лісове господарство" ДП "Ліси України"
Смолівське лісництво

Квартал	Виділ, підвиділ	Площа, га	Категорія земель і її характеристика	Тип лісу, ТЛУ	Схема створення лісових культур	Головна порода	Рік проведення заходу по лісовідновленню
38	40	2.9		С2ГДС	99	СЗ	
			Зруб СЗ	2023 року			
39	6	0.6		В3ДС	65	СЗ	
			Зруб	2017 року			
39	14	0.4		С2ГДС	87	СЗ	
			Зруб СЗ	2023 року			
39	32	0.7		В3ДС	65	СЗ	
			Зруб СЗ	2019 року			
45	26	0.6		В2ДС	65	СЗ	
			Зруб СЗ	2023 року			
45	28	0.5		С2ГДС	108	ДЗ	
			Зруб СЗ	2020 року			
45	29.1	2.7		В2ДС	65	СЗ	
			Зруб СЗ	2023 року			
49	8	2.2		С3ГДС	99	СЗ	
			Загибле насадження				
54	11	0.7		В2ДС	65	СЗ	
			Загибле насадження				
56	17	3.0		С2ГДС	87	СЗ	
			Зруб СЗ	2023 року			
57	22	2.4		С2ГДС	99	СЗ	
			Зруб СЗ	2023 року			
58	28	1.7		С2ГДС	108	ДЗ	
			Зруб	2018 року			
62	2	0.4		В2ДС	65	СЗ	
			Зруб СЗ	2023 року			
64	27.1	2.7		С3ГДС	106	СЗ	
			Зруб	2017 року			
66	16	2.8		В3ДС	71	СЗ	
			Зруб СЗ	2023 року			
67	21	0.8		В2ДС	47	СЗ	
			Загибле насадження				
67	27	0.7		В2ДС	65	СЗ	
			Загибле насадження				
69	25	1.2		В2ДС	47	СЗ	
			Загибле насадження				
70	4	0.9		С2ГДС	106	СЗ	
			Зруб	2017 року			
70	7	1.3		С2ГДС	106	СЗ	
			Зруб СЗ	2019 року			
70	24	0.8		С2ГДС	65	СЗ	
			Зруб СЗ	2023 року			
71	12	1.0		В2ДС	47	СЗ	
			Зруб	2017 року			
71	21	2.4		В3ДС	71	СЗ	
			Зруб	2018 року			
72	11	2.3		В3ДС	71	СЗ	
			Зруб СЗ	2020 року			

Аркуш 4

Філія "Коростишівське лісове господарство" ДП "Ліси України"
Смолівське лісництво

Квартал	Виділ, підвиділ	Площа, га	Категорія земель і її характеристика	Тип лісу, ТЛУ	Схема створення лісових культур	Головна порода	Рік проведення заходу по лісовідновленню
72	24.1	1.2		В3ДС	65	СЗ	
			Зруб СЗ	2020 року			
73	19.1	1.4		С3ГДС	99	СЗ	
			Зруб СЗ	2023 року			
73	29	0.2		В3ДС	71	СЗ	
			Зруб	2017 року			
74	1	0.9		В3ДС	71	СЗ	
			Зруб СЗ	2023 року			
74	8	0.7		С3ГДС	106	СЗ	
			Зруб СЗ	2023 року			
75	14.1	3.0		В2ДС	65	СЗ	
			Зруб СЗ	2023 року			
75	15.1	3.0		С2ГДС	99	СЗ	
			Зруб СЗ	2023 року			
77	18	1.0		В3ДС	65	СЗ	
			Зруб СЗ	2020 року			
77	31	0.5		В3ДС	65	СЗ	
			Зруб СЗ	2023 року			
77	34	0.4		В3ДС	65	СЗ	
			Зруб СЗ	2020 року			
78	2	0.7		В3ДС	65	СЗ	
			Зруб СЗ	2023 року			
79	4	0.5		В2ДС	47	СЗ	
			Зруб ДЗ	2023 року			
82	9.3	2.8		С2ГДС	108	ДЗ	
			Зруб СЗ	2023 року			
85	2	0.4		В2ДС	47	СЗ	
			Загибле насадження				
87	13	2.2		В3ДС	71	СЗ	
			Зруб СЗ	2023 року			
88	2	1.9		С3ГДС	106	СЗ	
			Зруб ДЗ	2023 року			
89	2.4	2.0		С3ГДС	99	СЗ	
			Зруб СЗ	2019 року			
91	10	0.3		С2ГДС	106	СЗ	
			Зруб ДЗ	2023 року			
91	31	1.3		С3ГДС	99	СЗ	
			Зруб СЗ	2021 року			
91	33	1.3		В3ДС	65	СЗ	
			Зруб СЗ	2023 року			
93	4.1	3.0		С3ГДС	106	СЗ	
			Зруб СЗ	2021 року			
93	31	1.5		С3ГДС	99	СЗ	
			Загибле насадження				
94	30	1.6		В2ДС	47	СЗ	
			Зруб	2018 року			
94	32	0.6		В2ДС	47	СЗ	
			Зруб СЗ	2023 року			

Аркуш 5

Філія "Коростишівське лісове господарство" ДП "Ліси України"
Смолівське лісництво

Квартал	Виділ, підвиділ	Площа, га	Категорія земель і її характеристика	Тип лісу, ТЛУ	Схема створення лісових культур	Головна порода	Рік проведення заходу по лісовідновленню
95	3.1	2.9		С2ГДС	99	СЗ	
			Зруб 2018 року				
96	4	0.6		С3ГДС	87	СЗ	
			Зруб СЗ 2023 року				
96	22	1.0		С2ГДС	108	ДЗ	
			Зруб ДЗ 2023 року				
96	24	3.3		С3ГДС	99	СЗ	
			Зруб БП 2022 року				
98	12.1	2.7		С3ГДС	99	СЗ	
			Загибле насадження				
98	23	0.6		В2ДС	47	СЗ	
			Зруб СЗ 2019 року				
99	5	0.9		С3ГДС	99	СЗ	
			Зруб СЗ 2019 року				
99	24	1.0		В3ДС	71	СЗ	
			Зруб СЗ 2019 року				
99	28	0.9		С3ГДС	111	СЗ	
			Зруб БП 2021 року				
100	19.1	2.9		С3ГДС	99	СЗ	
			Зруб СЗ 2023 року				
102	18.2	2.4		В2ДС	47	СЗ	
			Загибле насадження				
102	38	0.2		В2ДС	47	СЗ	
			Зруб СЗ 2019 року				
106	8	0.6		В2ДС	55	СЗ	
			Зруб 2017 року				
109	12	2.0		В2ДС	55	СЗ	
			Зруб СЗ 2019 року				
111	24	0.4		В2ДС	55	СЗ	
			Загибле насадження				
111	34	0.5		В2ДС	55	СЗ	
			Зруб СЗ 2023 року				
112	14	0.5		В2ДС	47	СЗ	
			Зруб СЗ 2023 року				
112	21.2	1.7		В3ДС	65	СЗ	
			Зруб СЗ 2023 року				
115	12	0.6		В2ДС	47	СЗ	
			Зруб СЗ 2019 року				
115	19	0.5		В3ДС	71	СЗ	
			Зруб СЗ 2023 року				
115	20	1.2		В3ДС	65	СЗ	
			Зруб 2018 року				
116	15	0.8		В3ДС	67	СЗ	
			Зруб СЗ 2023 року				
118	16	2.1		В2ДС	47	СЗ	
			Зруб СЗ 2021 року				
118	26.1	1.4		В3ДС	65	СЗ	
			Зруб СЗ 2023 року				

Аркуш 6

Філія "Коростишівське лісове господарство" ДП "Ліси України"
Смолівське лісництво

Квартал	Виділ, підвиділ	Площа, га	Категорія земель і її характеристика	Тип лісу, ТЛУ	Схема створення лісових культур	Головна порода	Рік проведення заходу по лісовідновленню
118	28	0.4		В3ДС	65	СЗ	
			Зруб СЗ 2023 року				
118	34	2.4		В3ДС	71	СЗ	
			Зруб СЗ 2019 року				
119	25	0.6		В3ДС	65	СЗ	
			Зруб СЗ 2019 року				
119	34	0.9		В3ДС	65	СЗ	
			Зруб СЗ 2019 року				
119	42	1.0		В2ДС	71	СЗ	
			Зруб СЗ 2023 року				
119	44	0.6		В3ДС	65	СЗ	
Разом							
	113.1						
в тому числі за головними породами							
СЗ				107.1			
ДЗ				6.0			
СПРИЯННЯ ПРИРОДНОМУ ПОНОВЛЕННЮ							
			Зруб СЗ 2019 року				
77	1	0.2		В3ДС		СЗ	
			Зруб СЗ 2019 року				
106	6	0.4		В2ДС		СЗ	
			Зруб СЗ 2019 року				
113	27	0.2		В2ДС		СЗ	
Разом		0.8					
в тому числі за головними породами							
СЗ				0.8			
ПРИРОДНЕ ПОНОВЛЕННЯ							
			Загибле насадження				
42	11	0.5		С3ГДС		СЗ	
			Загибле насадження				
43	3	0.5		С3ГДС		СЗ	
			Зруб ВЛЧ 2021 року				
45	10	0.7		С4ВЛЧ		ВЛЧ	
			Зруб 2018 року				
46	10	0.4		В2ДС		СЗ	
			Загибле насадження				
47	21	0.3		С2ГДС		СЗ	
			Зруб 2013 року				
49	27	2.6		С3ГДС		СЗ	
			Зруб БП 2022 року				
53	1	1.3		С3ГДС		БП	
			Зруб ВЛЧ 2020 року				
58	18	0.7		С4ВЛЧ		ВЛЧ	
			Зруб 2017 року				
58	34	0.5		С3ГДС		СЗ	
			Зруб 2018 року				
66	15	0.5		С4ВЛЧ		ВЛЧ	
			Зруб 2017 року				

Філія "Коростишівське лісове господарство" ДП "Ліси України"
Смолівське лісництво

Квартал	Виділ, підвиділ	Площа, га	Категорія земель і її характеристика	Тип лісу, ТЛУ	Схема створення лісових культур	Головна порода	Рік проведення заходу по лісовідновленню
68	5	0.7		С3ГДС		СЗ	
			Зруб 2014 року				
69	21	0.9		С3ГДС		СЗ	
			Загибле насадження				
71	20	0.1		В3ДС		СЗ	
			Зруб 2017 року				
71	29	0.8		В3ДС		СЗ	
			Загибле насадження				
71	31	0.2		В2ДС		СЗ	
			Зруб 2017 року				
71	33	0.4		В3ДС		СЗ	
			Загибле насадження				
71	36	0.3		С3ГДС		СЗ	
72	27	2.2	Згарище	В4ДС		БП	
			Загибле насадження				
73	36	1.2		В3ДС		СЗ	
			Зруб 2018 року				
74	27	0.5		В3ДС		СЗ	
			Загибле насадження				
75	22	0.8		В2ДС		СЗ	
			Загибле насадження				
81	7	0.5		В3ДС		СЗ	
			Зруб ВЛЧ 2022 року				
84	32	1.1		С4ВЛЧ		ВЛЧ	
			Загибле насадження				
85	18	1.7		В4ДС		БП	
			Зруб ВЛЧ 2023 року				
85	22	1.4		С4ВЛЧ		ВЛЧ	
			Загибле насадження				
85	32	0.9		С5ВЛЧ		ВЛЧ	
			Загибле насадження				
86	26	0.6		В2ДС		СЗ	
			Загибле насадження				
88	13	0.4		С2ГДС		СЗ	
			Загибле насадження				
95	13	1.1		С2ГДС		СЗ	
			Зруб 2013 року				
98	5	1.6		В3ДС		СЗ	
			Зруб ВЛЧ 2022 року				
98	25	1.3		С4ВЛЧ		ВЛЧ	
			Зруб 2013 року				
102	30	2.2		В3ДС		СЗ	
			Загибле насадження				
104	20	0.4		В3ДС		СЗ	
			Зруб 2018 року				
104	29	1.8		С3ГДС		СЗ	
			Зруб 2016 року				
109	16	2.5		В3ДС		СЗ	

Філія "Коростишівське лісове господарство" ДП "Ліси України"
Смолівське лісництво

Квартал	Виділ, підвиділ	Площа, га	Категорія земель і її характеристика	Тип лісу, ТЛУ	Схема створення лісових культур	Головна порода	Рік проведення заходу по лісовідновленню
109	28	0.4	Згарище	В2ДС		СЗ	
			Загибле насадження				
110	12	0.5		В1ДС		СЗ	
			Загибле насадження				
111	32	0.8		В3ДС		СЗ	
			Загибле насадження				
113	11	1.0		В4ДС		СЗ	
			Зруб ВЛЧ 2023 року				
113	21	2.3		С4ВЛЧ		ВЛЧ	
			Загибле насадження				
113	22	0.5		В2ДС		СЗ	
			Загибле насадження				
115	16	0.4		В2ДС		СЗ	
			Зруб 2016 року				
116	12	0.8		В3ДС		СЗ	
			Зруб ВЛЧ 2021 року				
116	20	3.0		С4ВЛЧ		ВЛЧ	
			Зруб 2017 року				
118	25	1.4		В3ДС		СЗ	
118	32	0.8	Рідколісся	С4ВЛЧ		ВЛЧ	
			Загибле насадження				
119	15	0.6		В3ДС		СЗ	
Разом		46.1					
			в тому числі за головними породами				
	СЗ			28.2			
	БП			5.2			
	ВЛЧ			12.7			
Разом по категорії лісів							
				160.0			
			КРІМ ТОГО, ЗЕМЛІ НЕ ВКРИТІ ЛІСОВОЮ РОСЛИННІСТЮ, ЩО НЕ ПІДЛЯГАЮТЬ ЗАЛІСЕННЮ (ЛАНДШАФТНІ ГАЛЯВИНИ,КОРМОВІ РЕМІЗИ,БІОПОЛЯНИ)				
			3.9				
РАЗОМ ПО ЛІСНИЦТВУ							
				193.0			
			в тому числі				
			СТВОРЕННЯ ЛІСОВИХ КУЛЬТУР				
				140.6			
			із них:				
	СЗ			127.7			
	ДЗ			12.9			
			СПРИЯННЯ ПРИРОДНОМУ ПОНОВЛЕННЮ				
				0.8			
			із них:				
	СЗ			0.8			
			ПРИРОДНЕ ПОНОВЛЕННЯ				
				51.6			

Аркуш 9

Філія "Коростишівське лісове господарство" ДП "Ліси України"
Смолівське лісництво

Квартал	Виділ, підвиділ	Площа, га	Категорія земель і її характеристика	Тип лісу, ТЛУ	Схема створення лісових культур	Головна порода	Рік проведення заходу по лісовідновленню
			із них:				
			СЗ	32.5			
			БП	5.2			
			ВЛЧ	13.9			

ФОНД ВІДНОВЛЕННЯ ЛІСІВ
за станом на 01.01.2024 року
Філія "Коростишівське лісове господарство" ДП "Ліси України"
Ходорківське лісництво

Квартал	Виділ, підвиділ	Площа, га	Категорія земель і її характеристика	Тип лісу, ТЛУ	Схема створення лісових культур	Головна порода	Рік проведення заходу по лісовідновленню
Ліси природоох. наукового. історико-культур. призначення							
			СТВОРЕННЯ ЛІСОВИХ КУЛЬТУР				
			Загибле насадження				
36	12	0.4		В3ДС	55	СЗ	
			Загибле насадження				
43	11	0.4		С3ГДС	106	СЗ	
Разом		0.8					
			в тому числі за головними породами				
СЗ				0.8			
Разом по категорії лісів							
				0.8			
			Рекреаційно-оздоровчі ліси				
			ЗЕМЛІ НЕ ВКРИТІ ЛІСОВОЮ РОСЛИННІСТЮ, ЩО НЕ ПІДЛЯГАЮТЬ ЗАЛІСЕННЮ (ЛАНДШАФТНІ ГАЛЯВИНИ,КОРМОВІ РЕМІЗИ,БІОПОЛЯНИ)				
		0.9					
			Захисні ліси				
			СТВОРЕННЯ ЛІСОВИХ КУЛЬТУР				
			Зруб СЗ 2023 року				
49	14	2.0		С2ГДС	99	СЗ	
			Зруб 2018 року				
106	4	0.5		В2ДС	55	СЗ	
			Зруб СЗ 2023 року				
108	11	2.6		В2ДС	47	СЗ	
			Загибле насадження				
108	12	0.4		В2ДС	55	СЗ	
Разом		5.5					
			в тому числі за головними породами				
СЗ				5.5			
Разом по категорії лісів							
				5.5			
			КРІМ ТОГО, ЗЕМЛІ НЕ ВКРИТІ ЛІСОВОЮ РОСЛИННІСТЮ, ЩО НЕ ПІДЛЯГАЮТЬ ЗАЛІСЕННЮ (ЛАНДШАФТНІ ГАЛЯВИНИ,КОРМОВІ РЕМІЗИ,БІОПОЛЯНИ)				
		1.5					
			Експлуатаційні ліси				
			СТВОРЕННЯ ЛІСОВИХ КУЛЬТУР				
			Зруб СЗ 2023 року				
14	5	2.1		С2ГДС	99	СЗ	
			Зруб СЗ 2023 року				
15	12.1	0.5		В2ДС	47	СЗ	
			Зруб СЗ 2023 року				
24	7.1	3.0		С2ГДС	99	СЗ	
			Зруб СЗ 2023 року				
28	15	0.3		С2ГДС	108	ДЗ	

Філія "Коростишівське лісове господарство" ДП "Ліси України"
Ходорківське лісництво

Квартал	Виділ, підвиділ	Площа, га	Категорія земель і її характеристика	Тип лісу, ТЛУ	Схема створення лісових культур	Головна порода	Рік проведення заходу по лісовідновленню
			Загибле насадження				
30	9	0.3		В2ДС	55	СЗ	
			Зруб СЗ 2023 року				
39	19	1.6		В2ДС	47	СЗ	
			Зруб СЗ 2023 року				
40	11	0.7		В2ДС	47	СЗ	
			Зруб СЗ 2023 року				
42	2	1.6		С2ГДС	99	СЗ	
			Зруб СЗ 2023 року				
48	7	1.0		В2ДС	47	СЗ	
			Зруб СЗ 2023 року				
50	7	1.2		С3ГД	125	СЗ	
			Зруб СЗ 2023 року				
54	15	1.1		В2ДС	47	СЗ	
			Зруб ЯЛЕ 2023 року				
67	9	1.3		С3ГД	125	СЗ	
			Зруб СЗ 2023 року				
68	13	0.9		С2ГДС	99	СЗ	
			Зруб СЗ 2023 року				
68	21	0.6		С3ГД	125	СЗ	
			Зруб СЗ 2023 року				
70	2.1	3.0		С2ГДС	99	СЗ	
			Зруб СЗ 2023 року				
71	4.1	1.0		С2ГДС	99	СЗ	
			Зруб СЗ 2023 року				
73	16.1	2.0		С2ГДС	99	СЗ	
			Зруб СЗ 2021 року				
73	22.1	1.4		С2ГДС	106	СЗ	
			Зруб СЗ 2023 року				
77	9.1	3.0		В2ДС	47	СЗ	
			Загибле насадження				
78	18	1.5		С2ГД	108	ДЗ	
			Зруб СЗ 2023 року				
78	20	1.7		В2ДС	47	СЗ	
			Зруб ДЗ 2023 року				
79	2.1	0.8		С3ГСД	99	СЗ	
			Зруб СЗ 2023 року				
79	18	1.8		С2ГДС	106	СЗ	
			Зруб СЗ 2023 року				
81	3.1	3.0		С2ГДС	99	СЗ	
			Зруб СЗ 2023 року				
82	8	1.5		С2ГДС	99	СЗ	
			Зруб СЗ 2023 року				
83	7	1.7		С2ГДС	99	СЗ	
			Зруб СЗ 2023 року				
83	11	1.1		С2ГДС	99	СЗ	
			Зруб ВЛЧ 2020 року				
87	10.1	2.0		С3ГД	108	ДЗ	

Філія "Коростишівське лісове господарство" ДП "Ліси України"
Ходорківське лісництво

Квартал	Виділ, підвиділ	Площа, га	Категорія земель і її характеристика	Тип лісу, ТЛУ	Схема створення лісових культур	Головна порода	Рік проведення заходу по лісовідновленню
			Зруб ДЗ	2023 року			
87	18	2.0		С2ГД	99	СЗ	
			Зруб СЗ	2023 року			
90	9	2.1		С2ГДС	99	СЗ	
			Зруб ДЗ	2023 року			
96	14	2.9		С2ГД	108	ДЗ	
			Зруб СЗ	2023 року			
98	2.1	1.0		В2ДС	47	СЗ	
			Зруб СЗ	2023 року			
102	9	1.7		В2ДС	47	СЗ	
Разом		51.4					
	в тому числі за головними породами						
СЗ		44.7					
ДЗ		6.7					
	ПРИРОДНЕ ПОНОВЛЕННЯ						
			Зруб ВЛЧ	2023 року			
27	13.1	2.0		С4ВЛЧ		ВЛЧ	
			Зруб БП	2023 року			
30	24.1	1.5		С3ГД		БП	
			Зруб	2017 року			
48	3	1.8		В3ДС		СЗ	
			Зруб	2013 року			
48	13	3.0		В2ДС		СЗ	
			Зруб ВЛЧ	2021 року			
60	18.1	1.8		С4ВЛЧ		ВЛЧ	
			Зруб	2015 року			
67	15	0.4		С4ВЛЧ		ВЛЧ	
			Зруб	2015 року			
79	34	0.8		С4ВЛЧ		ВЛЧ	
			Зруб БП	2023 року			
82	2.1	0.3		С3ГД		БП	
			Зруб	2019 року			
87	8.1	0.3		С2ГД		ДЗ	
			Зруб ДЗ	2019 року			
96	13	1.0		С2ГД		ДЗ	
Разом		12.9					
	в тому числі за головними породами						
СЗ		4.8					
ДЗ		1.3					
БП		1.8					
ВЛЧ		5.0					
Разом по категорії лісів		64.3					
КРІМ ТОГО, ЗЕМЛІ НЕ ВКРИТІ ЛІСОВОЮ РОСЛИННІСТЮ, ЩО НЕ ПІДЛЯГАЮТЬ ЗАЛІСЕННЮ (ЛАНДШАФТНІ ГАЛЯВИНИ,КОРМОВІ РЕМІЗИ,БІОПОЛЯНИ)		7.8					

Філія "Коростишівське лісове господарство" ДП "Ліси України"
Ходорківське лісництво

Квартал	Виділ, підвиділ	Площа, га	Категорія земель і її характеристика	Тип лісу, ТЛУ	Схема створення лісових культур	Головна порода	Рік проведення заходу по лісовідновленню
РАЗОМ ПО ЛІСНИЦТВУ							
				70.6			
	в тому числі						
	СТВОРЕННЯ ЛІСОВИХ КУЛЬТУР						
				57.7			
	із них:						
СЗ				51.0			
ДЗ				6.7			
	ПРИРОДНЕ ПОНОВЛЕННЯ						
				12.9			
	із них:						
СЗ				4.8			
ДЗ				1.3			
БП				1.8			
ВЛЧ				5.0			

Додаток Р

Звіт

з науково-дослідної роботи
«Польові дослідження стану видів флори та фауни, рослинних угруповань, природних оселищ та середовищ існування тварин» на території планованої діяльності Коростишівського надлісництва філії «Столичний лісовий офіс» ДП «Ліси України»

Коростишів - 2025

Інтенсивний антропогенний вплив на біорізноманіття ставить під загрозу існування місцезростань рідкісних та зникаючих видів. У зв'язку з цим необхідно обстежити ділянки, де планується провадження планованої діяльності Коростишівського надлісництва філії «Столичний лісовий офіс» ДП «Ліси України» і виключити із фонду рубок ділянки, на яких збереглись рідкісні види та угруповання.

Мета і завдання дослідження. Мета роботи полягає у встановленні еколого-ценотичних особливостей рослинного покриву, виявлення місцезнаходження видів флори, фауни та угруповань, які підлягають охороні та збереженню: об'єкти Червоної книги України; види з додатків 1, 2 і 3 до Конвенції про охорону дикої флори і фауни та природних середовищ існування у Європі (Бернської Конвенції) та з додатку 1 Резолюції №6 (1998) даної Конвенції; рослинні угруповання, занесені до Зеленої книги України; природні оселища (біотопи), що підлягають збереженню з додатку Резолюції 4 (1998) до Бернської Конвенції на ділянках, де планується провадження планованої діяльності Коростишівського надлісництва філії «Столичний лісовий офіс» ДП «Ліси України».

Для досягнення мети передбачено виконати наступні завдання:

- дослідити рослинний покрив в лісах Коростишівського надлісництва філії «Столичний лісовий офіс» ДП «Ліси України»;
- встановити наявність рідкісних і зникаючих видів флори та фауни (видів Червоної книги України та Резолюції 6 Бернської конвенції);
- встановити наявність угруповань Зеленої книги України та оселищ Резолюції 4 Бернської конвенції;
- встановити наявність об'єктів природно-заповідного фонду України та «Смарагдової мережі України»;
- установити можливий вплив планової діяльності на природні комплекси;

Об'єкт дослідження – біорізноманіття в лісах Коростишівського надлісництва філії «Столичний лісовий офіс» ДП «Ліси України».

Предмет дослідження – поширення, еколого-ценотичні особливості та охорона видів флори та фауни на території планової діяльності.

Методи дослідження: польові (флористичні та еколого-популяційні) здійснювалися маршрутно-експедиційним способом; камеральні (ідентифікаційний, обробка гербарних колекцій, ботаніко-географічний, порівняльно-флористичний, картографічний) методи.

Вивчення біорізноманіття у лісах Коростишівського надлісництва філії «Столичний лісовий офіс» ДП «Ліси України» проводилось у вегетаційний сезон 2019-2024 років під час маршрутних досліджень із складанням геоботанічних описів.

Досліджувались території об'єктів Смарагдової мережі України, об'єктів природно-заповідного фонду, ділянки планованої діяльності.

За матеріалами дослідження складено квартально-видільний перелік місцезнаходження видів флори, фауни та угруповань, які підлягають охороні та збереженню: об'єкти Червоної книги України; види з додатків 1, 2 і 3 до Конвенції про охорону дикої флори і фауни та природних середовищ існування у Європі (Бернської Конвенції) та з додатку 1 Резолюції №6 (1998) даної Конвенції; рослинні угруповання, занесені до Зеленої книги України; природні оселища (біотопи), що підлягають збереженню з додатку Резолюції 4 (1998) до Бернської Конвенції в межах Коростишівського надлісництва філії «Столичний лісовий офіс» ДП «Ліси України» для подальшого моніторингу за їхнім станом.

Складені списки раритетних видів та угруповань є репрезентативними для території Коростишівського надлісництва філії «Столичний лісовий офіс» ДП «Ліси України».

27-30 липня 2024 року обстежені ділянки, що заплановані для проведення рубок головного користування з 2024 по 2033 роки та прилеглі території в межах 100 м робочою групою у складі:

Глінська Світлана Олегівна – кандидат біологічних наук, доцент кафедри природничих наук РДГУ;

Інженер лісового господарства - Опанасенко Володимир Олександрович;
Інженер ОЗЛ - Стратович Ігор Анатолійович;
Інженер лісових культур - Баранівська Олена Вікторівна;
Лісничий Андрушівського лісництва - Дяченко Олексій Вікторович;
Лісничий Дубовецького лісництва - Мельник Дмитро Володимирович;
Лісничий Івницького лісництва - Сорока Олександр Федорович;
Лісничий Корнинського лісництва - Янковський Роман Якович;
Лісничий Коростишівського лісництва - Серпутько Роман Миколайович;
Лісничий Кропивнянського лісництва - Карпенко Олександр Васильович;
Лісничий Попільнянського лісництва - Лукін Андрій Олександрович;
Лісничий Ружинського лісництва - Гладський Андрій Ігорович;
Лісничий Смолівського лісництва - Ейсмонт Валентин Валентинович;
Лісничий Ходорківського лісництва - Таляровський Сергій Вікторович.

У ході складання маршрутних шляхів було проаналізовано таксаційні матеріали з метою деталізації складу, структури, віку деревостанів, для побудови найбільш доцільних та оптимізованих шляхів обстеження.

Для кожного лісництва складено карти поширення раритетних видів та угруповань. На планово-картографічному матеріалі зазначено об’єкти планованої діяльності, раритетні види і угруповання та об’єкти природно-заповідного фону.

Враховуючи переважання соснових та грабово-дубових насаджень, дослідження проводилося у кварталах, де запланована планова діяльність у кількох суміжних виділах та вздовж маршрутів нанесених на картах. Це дозволило обстежити ділянки фонду головного користування і скласти переліки раритетних видів та угруповань для надлісництва.

Незважаючи на це передбачено повторно обстежити кожну ділянку перед початком планової діяльності під час моніторингу, оскільки фонд рубок головного користування розрахований на 10 років і через кілька років можливе виявлення нових місцезнаходжень раритетних видів та угруповань.

1. Характеристика Коростишівського надлісництва філії «Столичний лісовий офіс» ДП «Ліси України»

Коростишівське надлісництво філії «Столичний лісовий офіс» ДП «Ліси України» розташована в північно-східній частині Житомирської області на території Житомирського та Бердичівського адміністративних районів.

Поділ лісів за лісництвами наведено на рис. 1.1.

Адміністративно-організаційна структура надлісництва наводиться в таблиці 1.1.

Таблиця 1.1.

Адміністративно-організаційна структура підприємства

Найменування лісництв	**Адміністративні райони**	**Площа, га**
Дубовецьке кв.15 вид.26	Житомирський	4731,7
Івницьке - кв.96 вид.16	Житомирський	4663,6
Коростишівське - кв.25 вид.2	Житомирський	4936,5
Кропивнянське - кв.45 вид.53	Житомирський	4165,4
Смолівське - кв.43 вид.4	Житомирський	6313,1
Ходорківське - кв.104	Житомирський	5584,5
	Бердичівський	43,9
Разом по лісництву:		5628,4
Корнинське - кв.51	Житомирський	4873,4
Андрушівське - кв.17	Бердичівський	5738,5
Попільнянське – кв.34	Житомирський	2821,3
	Бердичівський	375,9
Разом по лісництву:		3197,2
Ружинське - кв.55	Бердичівський	4322,0
Всього		48569,8

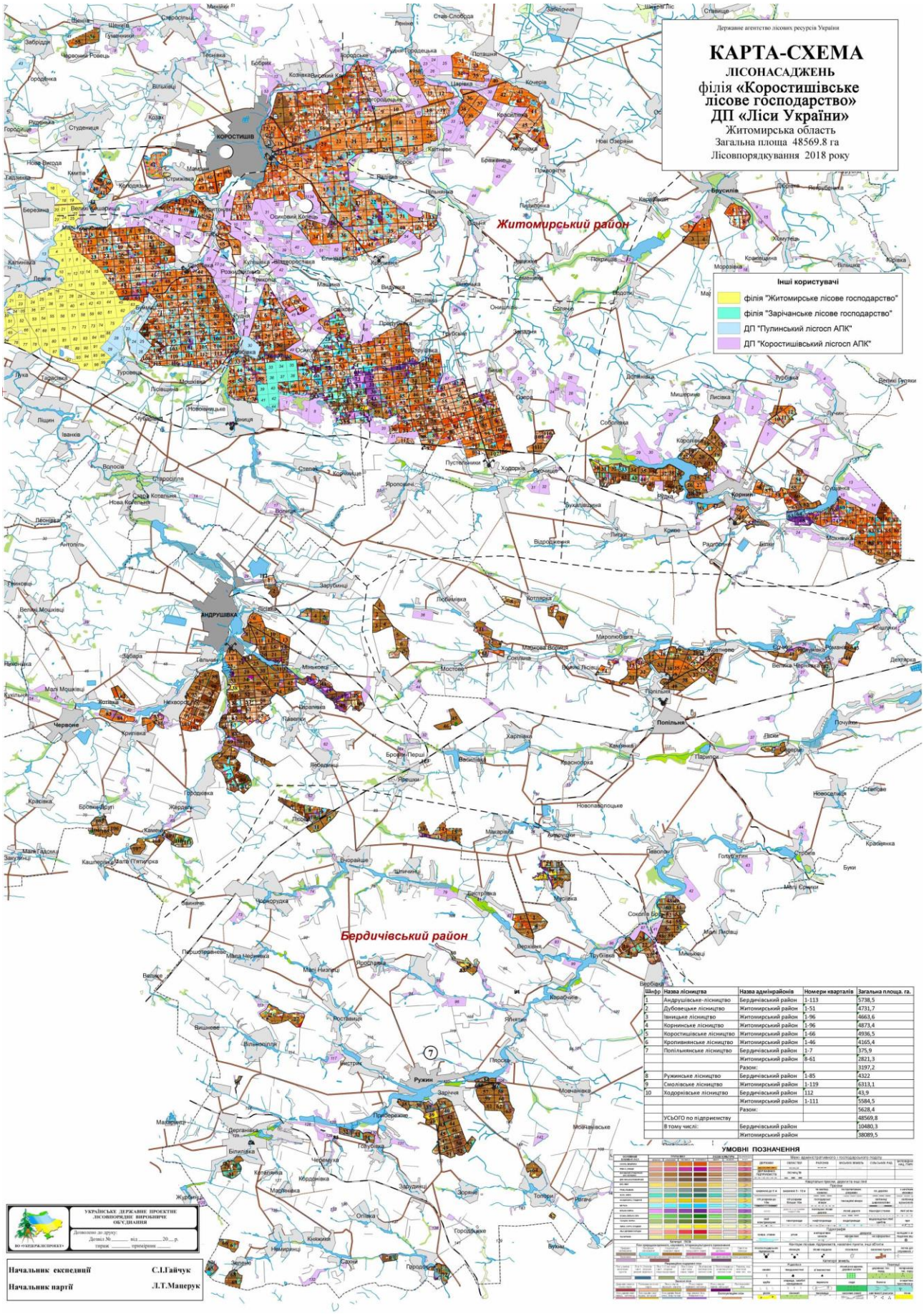

Шифр	Назва лісництва	Назва адмінрайонів	Номери кварталів	Загальна площа, га.
1	Андрушівське-лісництво	Бердичівський район	1-113	5738,5
2	Дубовецьке лісництво	Житомирський район	1-51	4731,7
3	Іванівське лісництво	Житомирський район	1-96	4663,6
4	Корнинське лісництво	Житомирський район	1-96	4873,4
5	Коростишівське лісництво	Житомирський район	1-66	4936,5
6	Кропивнянське лісництво	Житомирський район	1-46	4165,4
7	Попільнянське лісництво	Бердичівський район	1-7	375,9
		Житомирський район	8-61	2821,3
		Разом:		3197,2
8	Ружинське лісництво	Бердичівський район	1-85	4322
9	Смолівське лісництво	Житомирський район	1-119	6313,1
10	Ходорківське лісництво	Бердичівський район	112	43,9
		Житомирський район	1-111	5584,5
		Разом:		5628,4
	УСЬОГО по підприємству			48569,8
	В тому числі:	Бердичівський район		10480,3
		Житомирський район		38089,5

Рис. 1.1. Карта поділу лісів за лісництвами

Поділ лісів на категорії

Поділ лісів на категорії проведено відповідно до «Порядку поділу лісів на категорії та виділення особливо захисних лісових ділянок», затвердженого постановою КМ України від 16.04.07р. № 733.

Таблиця 1.2.

Категорії лісів

Категорії лісів	Площа за даними лісовпорядкування	
	га	%
Ліси природоохороного, наукового, історико-культурного призначення		
Парк пам'ятка садово-паркового мистецтва	0,01	0,00002
Пам'ятки природи	14	0,03
Заказники	1578,00	3,25
Ліси наукового призначення, вкл. генетичні резервати	136,2	0,28
Разом по категорії лісу	**1728,21**	3,56
Рекреаційно-оздоровчі ліси		
Ліси зелених зон навколо населених пунктів	12021,2	24,75
Ліси у межах населених пунктів	4,9	0,01
Рекреаційно-оздоровчі ліси поза межами зелених зон	23,3	0,05
Разом по категорії лісу	**12049,4**	24,81
Захисні ліси		
Лісові ділянки, що прилягають до смуг відведення залізниць та автомобільних доріг державного значення	1123,5	2,31
Лісові ділянки уздовж берегів річок, навколо озер, водоймищ та інших водних об'єктів	3974,4	8,18
Байрачні ліси та інші захисні лісові ділянки	3814,5	7,85
Разом по категорії лісу	**8912,4**	18,35
Експлуатаційні ліси		
Експлуатаційні ліси	20387,9	41,98
Всього по надлісництву	**48569,8**	**100**

За результатами аналізу відповідності показників ідентифікованих ділянок до критеріїв пралісів, квазіпралісів та природних лісів згідно матеріалів лісовпорядкування у Коростишівському надлісництві філії «Столичний лісовий офіс» ДП «Ліси України» природних лісів, пралісів та квазіпралісів не виявлено

через відсутність насаджень, що відповідають критеріям встановлених «Методикою визначення лісових територій до пралісів, квазіпралісів та природних лісів».

Повна версія досліджень надана в Звіті з Конфіденційною інформацією

Література

1. Андриенко Т.Л. Растительный мир Украинского Полесья в аспекте его охраны. / Т.Л. Андриенко, Ю.Р. Шеляг-Сосонко Киев: Наук думка, 1983. – 216 с.
2. Василюк О. Виявлення територій, придатних для оголошення об’єктами природно-заповідного фонду / Олексій Василюк, Анастасія Драпалюк, Григорій Парчук, Дарія Ширяєва. За заг. редакцією Олени Кравченко – Львів, 2015, 80 с.
3. Віннiченко Т.С. Рослини України під охороною Бернської конвенції / Віннiченко Т.С. – Хімджест, 2006. – 176 с.
4. Закон України "Про тваринний світ" від 13.12.2001 р. №2894-III // Верховна Рада України, 2002. – № 14. – ст. 97.
5. Закон України "Про рослинний світ" від 09.04.1999 р. №591-XIV // Верховна Рада України, 1999. – № 22-23. – ст. 198.
6. Закон України "Про Червону книгу України" від 07.02.2002 р. №3055-III // Верховна Рада України, 2002. – № 30. – ст. 201.
7. Закон України "Про Загальнодержавну програму формування національної екологічної мережі України на 2000-2015 роки" від 21.09.2000 р. №1989-III // Верховна Рада України, 2000. – № 47. – ст. 405.
8. Закону України "Про екологічну мережу України" від 24.06.2004 р. №1864-IV // Верховна Рада України, 2004. – № 45. – ст. 502.
9. Закону України "Про природно-заповідний фонд" від 16.06.1992 р. №2456-XII // Верховна Рада України, 1992. – № 34. – ст. 502.
10. Зелена книга України /під загальною редакцією члена-кореспондента НАН України Я.П. Дідуха – К.: Альтерпрес, 2009. – 448 с.
11. Конвенція про охорону дикої флори і фауни та природних середовищ існування в Європі (Берн, 1979). – К., 1998. – 76 с.
12. Куземко А. Тлумачний посібник оселищ Резолюції №4 Бернської конвенції, що знаходяться під загрозою і потребують спеціальних заходів охорони. / Куземко А., С. Садогурська, О. Василюк. – Київ, 2017. – 124 с.

13. Наказ Міністерства захисту довкілля та природних ресурсів України від 17.12.2020 № 368 «Про затвердження переліків рідкісних і таких, що перебувають під загрозою зникнення, та типових природних рослинних угруповань, які підлягають охороні і заносяться до Зеленої книги України, та природних рослинних угруповань, які вилучені із Зеленої книги України».
14. Наказ Міністерства захисту довкілля та природних ресурсів України від 15.02.2021 № 111 «Про затвердження переліків видів рослин та грибів, що заносяться до Червоної книги України (рослинний світ), та видів рослин та грибів, що виключені з Червоної книги України (рослинний світ)».
15. Наказ Міністерства захисту довкілля та природних ресурсів України від 19.01.2021 № 29 «Про затвердження переліків видів тварин, що заносяться до Червоної книги України (тваринний світ), та видів тварин, що виключені з Червоної книги України (тваринний світ)».
13. Національний атлас України / НАН України, Інститут географії, Державна служба геодезії, картографії та кадастру ; голов. ред. Національного атласу України Л. Г. Руденко ; голова ред. кол. Б. Є. Патон. - К. : ДНВП «Картографія», 2007. - 435 с.
14. Пачоский И.К. Флора Полесья и прилежащих местностей // Труды Санкт.–Петербургского о-ва естествоиспытателей – СПб., 1897. – Т. 27. –В. 2. – 103 с., 1899 – Т. 29. – В. 3. – 113 с.; 1900. – Т. 30. – В. 3. – 259 с.
15. Перелік регіонально рідкісних і таких, що перебувають під загрозою зникнення, видів рослин на території Житомирської області від 08.09.2010 № 1162.
16. Постанова КМУ № 1196. від 16 грудня 2015 р. «Про затвердження Порядку включення територій та об’єктів до переліків територій та об’єктів екологічної мережі»
17. Звіт про науково-дослідну роботу по темі «Розробка проекту регіональної екологічної мережі Житомирської області».

18. Фіторізноманіття Українського Полісся та його охорона / Під заг. ред. Т.Л. Андрієнко. К.: Фітосоціоцентр 2006. – 316 с.
19. Флора УРСР / За ред. М. І. Котова – К. : Вид-во АН УРСР, 1936 – 1965. – Т. 1 – 12.
20. Червона книга України. Рослинний світ / За ред. Я. П. Дідуха – К. : Глобалконсалтинг, 2009. – 900 с.
21. http://emerald.net.ua/
22. www.UkrBin.com.ua

Додаток С

Конструкторське бюро системного програмування

topaz.eco@gmail.com
(044) 248-32-78

ЕОЛ+

Версія ***5.3.8***
Ліцензія № від
видана

Погоджено:
Міністерство охорони навколишнього природного середовища України, лист ***3141/10/2-10*** від ***27.03.2007***

РОЗРАХУНОК РОЗСІЮВАННЯ ЗАБРУДНЮЮЧИХ РЕЧОВИН В АТМОСФЕРІ

Розробка лісосіки

тел.
Директор

Розрахунок проведено ***15.04.2025***

Розрахунок розсіювання забруднюючих речовин з врахуванням фонових концентрацій

ТАБЛИЦЯ 1. Опис метеорологічних умов та географічна прив'язка

Код міста	Найменування міста	Середня темп. повітря		Гранична швидкість вітру, м/с	Регіональний коеф. страт. атмосфери	Кут між північним напрямком і віссю OX, град.	Площа міста, кв. км	Потребуємий рівень конц. в точці (у долях ГДК)
		самого жаркого місяця, град. С	самого холодного місяця, град. С					
1	Метеостанція Житомир	25,8	-3,3	6,5	180	0		1

ТАБЛИЦЯ 2. Опис проммайданчиків (географічна прив'язка)

Код міста	Код проммайданчика	Найменування проммайданчика	Прив'язка до основної систми координат		
			X почат.,м	Y почат.,м	Кут повороту, град.
1	1	Проммайданчик	0	0	0

ТАБЛИЦЯ 3. Опис джерел викиду шкідливих речовин

Код міста	Код пром. майд.	Код дже-рела	Найменування джерела	Код моделі або кут між віссю OX і довжиною площадного джерела	Коеф. рельєфу	Коорд. точкового або початку лінійного джерела або центру симетрії площадного		Коорд. кінця лінійного або довжина та ширина площадного чи точкового з прямок. гирлом		Висота джерела, м	Діаметр точкового або площадного 2-го типу чи швидкість виходу ПГВС(Wo) для лінійного, (для площ. 1-го типу - 0)	Витрата ПГВС, (для площ. 1-го типу - 0)	Температура ПГВС (град. С)	Клас небезпеки
						X1, м	Y1, м	X2, м	Y2, м					
1	1	1	Розробка лісосіки	88	1	120	-270	300	260	2		0	25,5	4

ТАБЛИЦЯ 4. Характеристика складу викиду джерела

Код міста	Код пром. майд.	Код джерела	Код речовини	Сумарний викид т/рік	Коеф. упоряд. осідання речовини	Максимальний викид (г/с) при швидкостях вітру									
						0.5 м/с	1 м/с	2 м/с	4 м/с	6 м/с	8 м/с	10 м/с	12 м/с	14 м/с	16 м/сек
1	1	1	03000 ------- 2902		1	0,708									
			04001 ------- 301		1	0,023									

ТАБЛИЦЯ 5. Опис шкідливих речовин

Код речовини	Найменування речовини	ГДК	Коеф. упоряд. осідання
03000 ------- 2902	Речовини у вигляді суспендованих твердих частинок (мікро-частинки та волокна)	0,5	1
04001 ------- 301	Оксиди азоту (у перерахунку на діоксид азоту [NO + NO2])	0,2	1

ТАБЛИЦЯ 6. Опис груп сумацій шкідливих речовин

Код групи	Речовини що складають групи сумацій (коди)										Коефіцієнт потенц.
	1	2	3	4	5	6	7	8	9	10	

ТАБЛИЦЯ 7. Опис розподілу фонових концентрацій (U - швидкість вітру м/с)

Код міста	Код р-ни	Завдання фону	Коорд. посту спостереження		Конц. (у долях ГДК)	Концентрація (у долях ГДК) при 2<U<U* по напрямкам							
			X, м	Y, м	при U<=2	Пн	ПнС	С	ПдС	Пд	ПдЗ	З	ПнЗ
1	03000 ------- 2902	а			0,4								
	04001 ------- 301	а			0,4								

Завдання на розрахунок.

ТАБЛИЦЯ 1. Перелік проммайданчиків.

Код пр. майданчика	Найменування проммайданчика
1	Проммайданчик

ТАБЛИЦЯ 2. Перелік речовин.

Код р-ни	Найменування речовини
03000 ------- 2902	Речовини у вигляді суспендованих твердих частинок (мікро-частинки та волокна)
04001 -------	Оксиди азоту (у перерахунку на діоксид азоту [NO + NO2])

301	

ТАБЛИЦЯ 3. Перелік груп сумацій.

Код групи	Речовини що складають групи сумацій (коди)										Коефіцієнт потенц.
	1	2	3	4	5	6	7	8	9	10	

ТАБЛИЦЯ 4. Параметри розрахункових майданчиків.

N п/п	Коорд. центра сим.		Довжина, м	Ширина, м	Крок сітки		Кут повороту розр. майд. відн. вісі OX загальної сист. коорд., град.	Ознака зони
	X, м	Y, м			вісь OX, м	вісь OY, м		
1			1500	1500	100	100		0

ТАБЛИЦЯ 5. Завдання на розрахунок.

Найменування міста	Швидкість вітру в м/с					Швидкість вітру в долях (Umc)					Крок перебору небезпечних напрям. вітру	Фікс. напр. вітру	К-ість найб. вклад.	Число макс. концен.	Ознака обчис. фону
	1	2	3	4	5	1	2	3	4	5					
1. Метеостанція Житомир	0,5					0,5	1	1,5			1		1	10	1

Результати розрахунку
Концентрації у заданих точках

3000 / 2902 Речовини у вигляді суспендованих твердих частинок (мікро-частинки та волокна)
Розрахунковий майданчик 1

Коорд.X, м	Коорд.Y, м	Конц. в точці мг/м3	Конц. в точці, долей ГДК	Напр. вітру, град.	Швид. вітру, м/с	Код джерела	Внесок, %	Код джерела	Внесок, %	Код джерела	Внесок, %	Код джерела	Внесок, %	Код джерела	Внесок, %
319	-509	0,394844	0,789688	229,00	0,75	1	100,00								
-94	-490	0,398455	0,796909	315,00	0,75	1	100,00								
338	-65	0,404223	0,808445	139,00	0,75	1	100,00								
-72	-47	0,411156	0,822311	48,00	0,75	1	100,00								

4001 / 301 Оксиди азоту (у перерахунку на діоксид азоту [NO + NO2])
Розрахунковий майданчик 1

Коорд.X, м	Коорд.Y, м	Конц. в точці мг/м3	Конц. в точці, долей ГДК	Напр. вітру, град.	Швид. вітру, м/с	Код джерела	Внесок, %	Код джерела	Внесок, %	Код джерела	Внесок, %	Код джерела	Внесок, %	Код джерела	Внесок, %
319	-509	0,090127	0,450637	229,00	0,75	1	100,00								
-94	-490	0,090315	0,451576	315,00	0,75	1	100,00								
338	-65	0,090615	0,453075	139,00	0,75	1	100,00								
-72	-47	0,090975	0,454877	48,00	0,75	1	100,00								

Речовина 04001 / 301 Оксиди азоту (у перерахунку на діоксид азоту (NO + NO2))

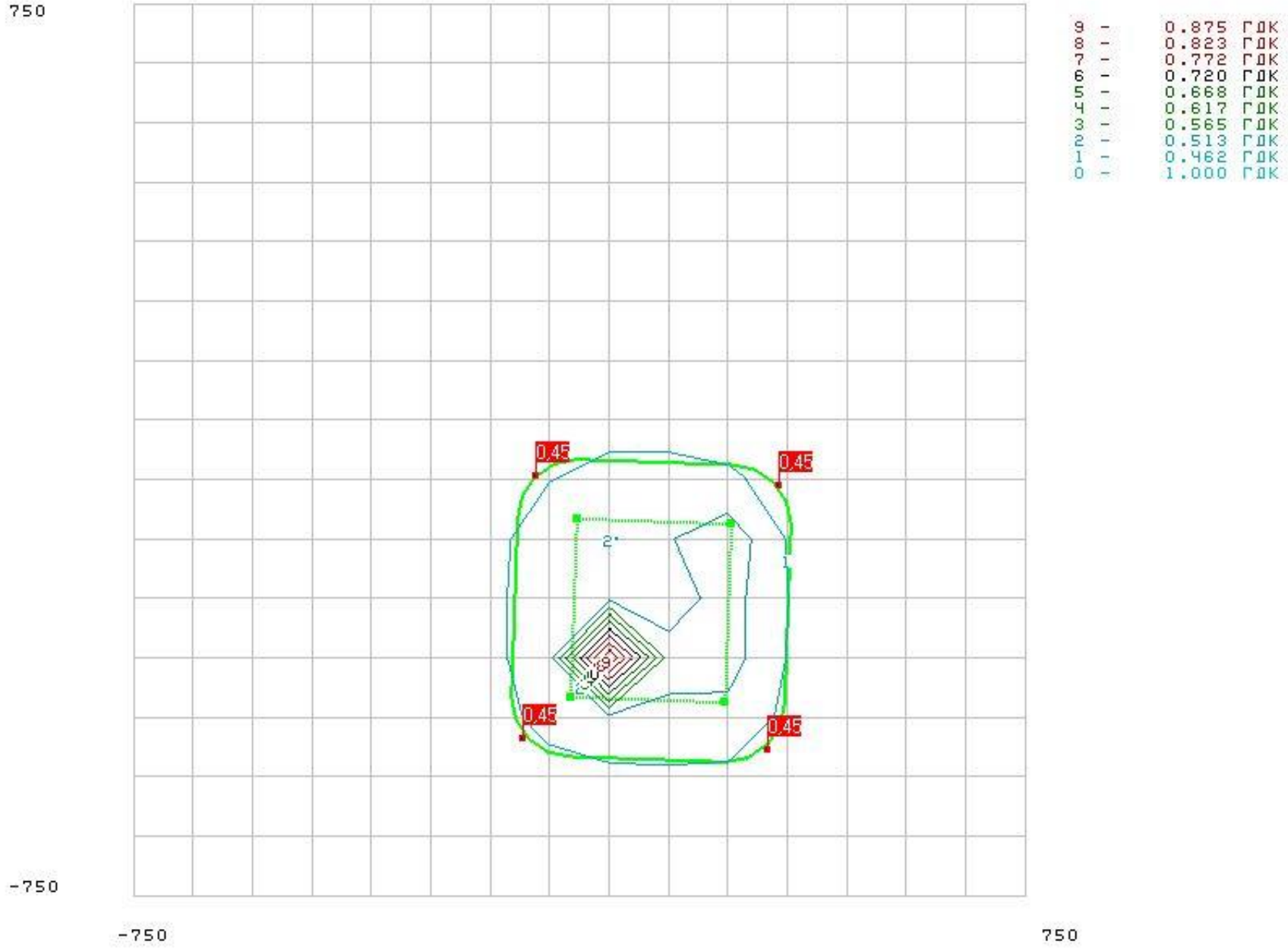

Речовина 03000 / 2902 Речовини у вигляді суспендованих твердих частинок (мікро-частинки та волокна)

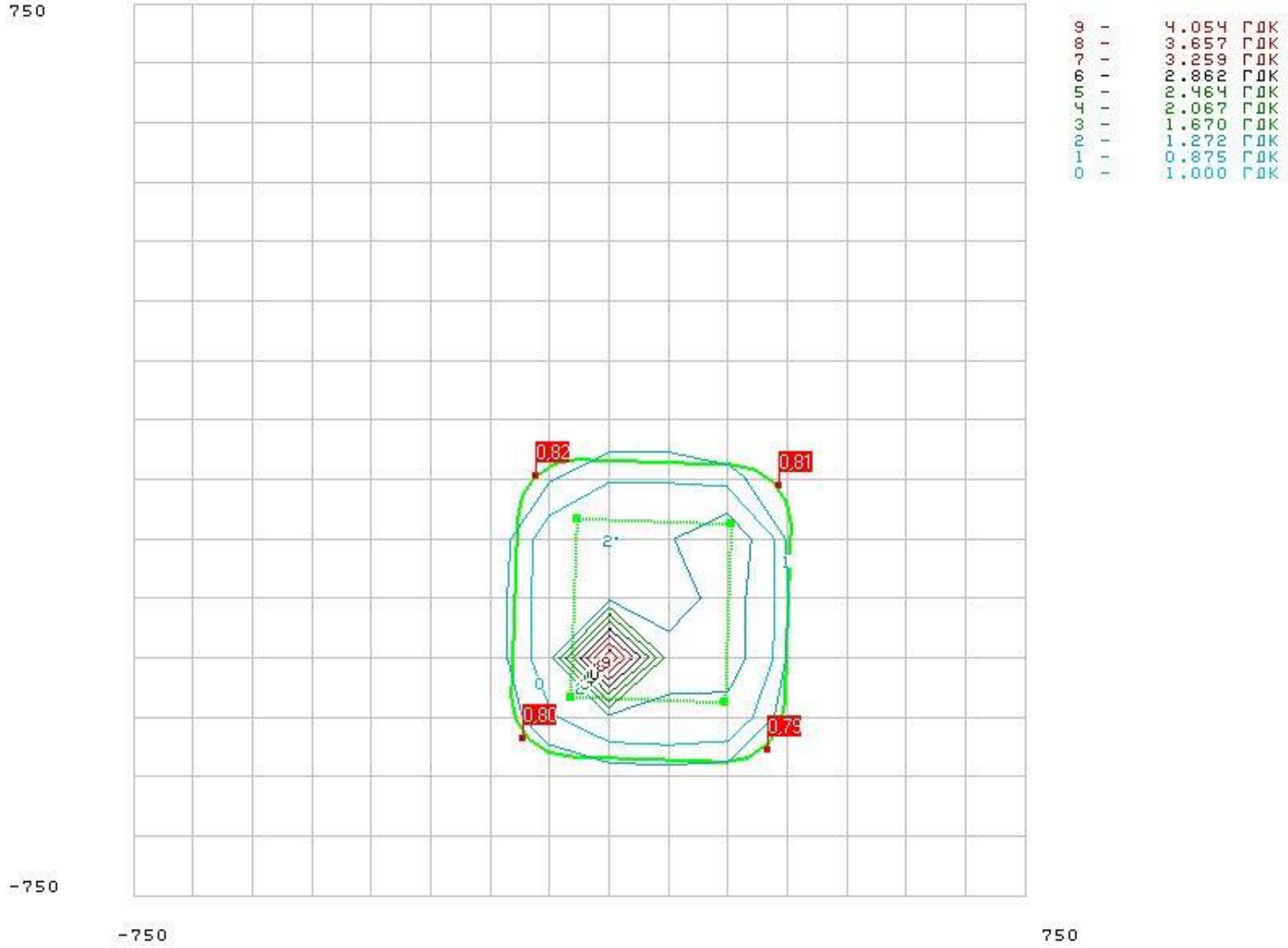

Розрахунок розсіювання забруднюючих речовин без врахування фонових концентрацій

ТАБЛИЦЯ 1. Опис метеорологічних умов та географічна прив'язка

Код міста	Найменування міста	Середня темп. повітря		Гранична швидкість вітру, м/с	Регіональний коеф. страт. атмосфери	Кут між північним напрямком і віссю OX, град.	Площа міста, кв. км	Потребуємий рівень конц. в точці (у долях ГДК)
		самого жаркого місяця, град. С	самого холодного місяця, град. С					
1	Метеостанція Житомир	25,8	-3,3	6,5	180	0		1

ТАБЛИЦЯ 2. Опис проммайданчиків (географічна прив'язка)

Код міста	Код проммайданчика	Найменування проммайданчика	Прив'язка до основної систми координат		
			X почат.,м	Y почат.,м	Кут повороту, град.
1	1	Проммайданчик	0	0	0

ТАБЛИЦЯ 3. Опис джерел викиду шкідливих речовин

Код міста	Код пром. майд.	Код дже-рела	Найменування джерела	Код моделі або кут між віссю OX і довжиною площадного джерела	Коеф. рельєфу	Коорд. точкового або початку лінійного джерела або центру симетрії площадного		Коорд. кінця лінійного або довжина та ширина площадного чи точкового з прямок. гирлом		Висота джерела, м	Діаметр точкового або площадного 2-го типу чи швидкість виходу ПГВС(Wo) для лінійного, (для площ. 1-го типу - 0)	Витрата ПГВС, (для площ. 1-го типу - 0)	Температура ПГВС (град. С)	Клас небезпеки
						X1, м	Y1, м	X2, м	Y2, м					
1	1	1	Розробка лісосіки	88	1	120	-270	300	260	2		0	25,5	4

ТАБЛИЦЯ 4. Характеристика складу викиду джерела

Код міста	Код пром. майд.	Код джерела	Код речовини	Сумарний викид т/рік	Коеф. упоряд. осідання речовини	Максимальний викид (г/с) при швидкостях вітру									
						0.5 м/с	1 м/с	2 м/с	4 м/с	6 м/с	8 м/с	10 м/с	12 м/с	14 м/с	16 м/сек
1	1	1	03000 ------- 2902		1	0,708									
			04001 -------		1	0,023									

			301												

ТАБЛИЦЯ 5. Опис шкідливих речовин

Код речовини	Найменування речовини	ГДК	Коеф. упоряд. осідання
03000 ------- 2902	Речовини у вигляді суспендованих твердих частинок (мікро-частинки та волокна)	0,5	1
04001 ------- 301	Оксиди азоту (у перерахунку на діоксид азоту [NO + NO2])	0,2	1

ТАБЛИЦЯ 6. Опис груп сумацій шкідливих речовин

Код групи	Речовини що складають групи сумацій (коди)										Коефіцієнт потенц.
	1	2	3	4	5	6	7	8	9	10	

ТАБЛИЦЯ 7. Опис розподілу фонових концентрацій (U - швидкість вітру м/с)

Код міста	Код р-ни	Завдання фону	Коорд. посту спостереження		Конц. (у долях ГДК)	Концентрація (у долях ГДК) при 2<U<U* по напрямкам							
			X, м	Y, м	при U<=2	Пн	ПнС	С	ПдС	Пд	ПдЗ	З	ПнЗ
1	03000 ------- 2902	а			0,4								
	04001 ------- 301	а			0,4								

Завдання на розрахунок.

ТАБЛИЦЯ 1. Перелік проммайданчиків.

Код пр. майданчика	Найменування проммайданчика
1	Проммайданчик

ТАБЛИЦЯ 2. Перелік речовин.

Код р-ни	Найменування речовини
03000 ------- 2902	Речовини у вигляді суспендованих твердих частинок (мікро-частинки та волокна)

04001 ------- 301	Оксиди азоту (у перерахунку на діоксид азоту [NO + NO2])

ТАБЛИЦЯ 3. Перелік груп сумацій.

Код групи	Речовини що складають групи сумацій (коди)										Коефіцієнт потенц.
	1	2	3	4	5	6	7	8	9	10	

ТАБЛИЦЯ 4. Параметри розрахункових майданчиків.

N п/п	Коорд. центра сим.		Довжина, м	Ширина, м	Крок сітки		Кут повороту розр. майд. відн. вісі OX загальної сист. коорд., град.	Ознака зони
	X, м	Y, м			вісь OX, м	вісь OY, м		
1			1500	1500	100	100		0

ТАБЛИЦЯ 5. Завдання на розрахунок.

Найменування міста	Швидкість вітру в м/с					Швидкість вітру в долях (Umc)					Крок перебору небезпечних напрям. вітру	Фікс. напр. вітру	К-ість найб. вклад.	Число макс. концен.	Ознака обчис. фону
	1	2	3	4	5	1	2	3	4	5					
1. Метеостанція Житомир	0,5					0,5	1	1,5			1		1	10	0

Результати розрахунку
Концентрації у заданих точках

3000 / 2902 Речовини у вигляді суспендованих твердих частинок (мікро-частинки та волокна)
Розрахунковий майданчик 1

Коорд.X, м	Коорд.Y, м	Конц. в точці мг/м3	Конц. в точці, долей ГДК	Напр. вітру, град.	Швид. вітру, м/с	Код джерела	Внесок, %	Код джерела	Внесок, %	Код джерела	Внесок, %	Код джерела	Внесок, %	Код джерела	Внесок, %
319	-509	0,194844	0,389688	229,00	0,75	1	100,00								
-94	-490	0,198455	0,396909	315,00	0,75	1	100,00								
338	-65	0,204223	0,408445	139,00	0,75	1	100,00								
-72	-47	0,211156	0,422311	48,00	0,75	1	100,00								

4001 / 301 Оксиди азоту (у перерахунку на діоксид азоту [NO + NO2])
Розрахунковий майданчик 1

Коорд.X, м	Коорд.Y, м	Конц. в точці мг/м3	Конц. в точці, долей ГДК	Напр. вітру, град.	Швид. вітру, м/с	Код джерела	Внесок, %	Код джерела	Внесок, %	Код джерела	Внесок, %	Код джерела	Внесок, %	Код джерела	Внесок, %
319	-509	0,010127	0,050637	229,00	0,75	1	100,00								
-94	-490	0,010315	0,051576	315,00	0,75	1	100,00								
338	-65	0,010615	0,053075	139,00	0,75	1	100,00								
-72	-47	0,010975	0,054877	48,00	0,75	1	100,00								

Речовина 04001 / 301 Оксиди азоту (у перерахунку на діоксид азоту (NO + NO2))

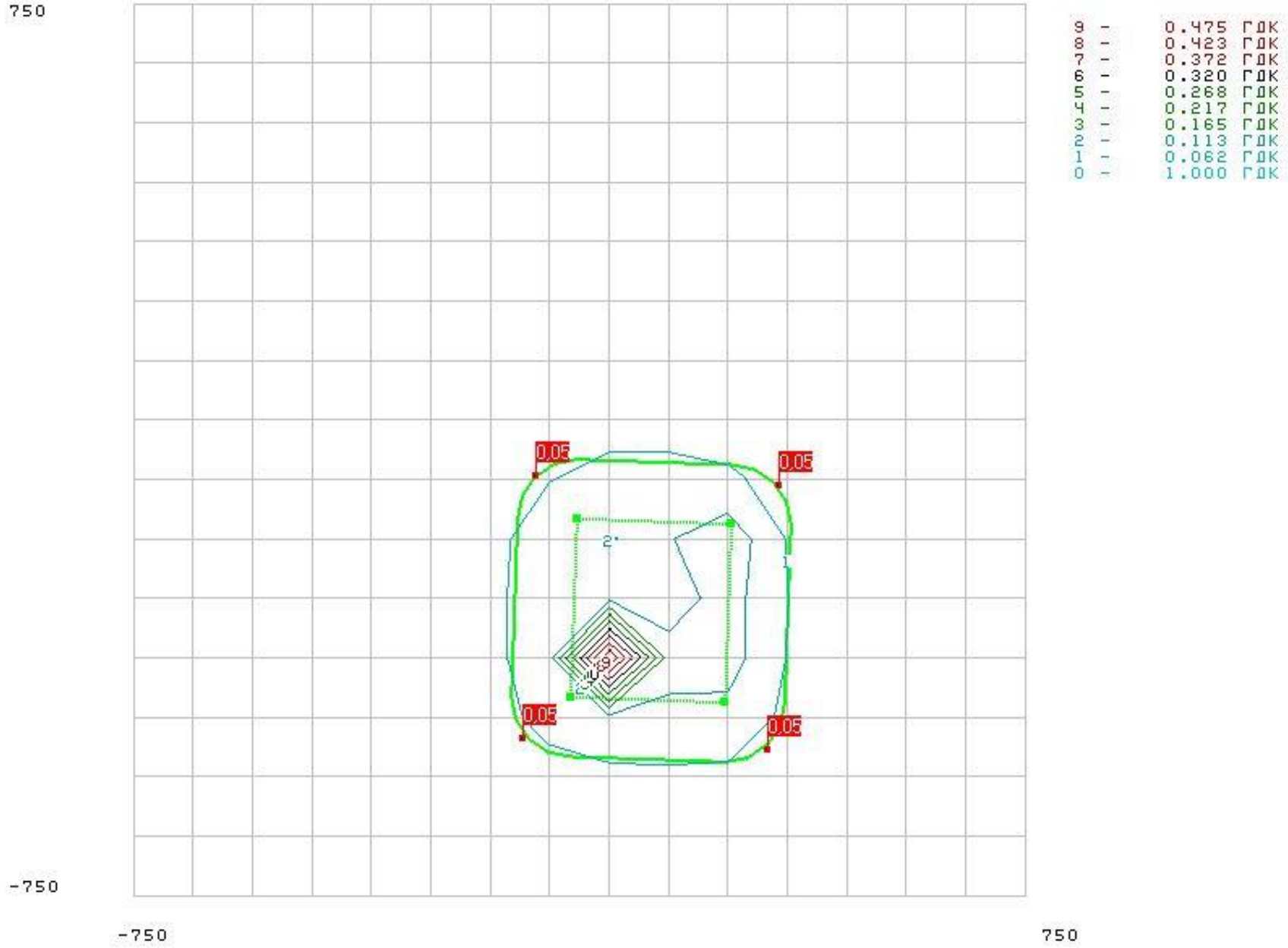

Речовина 03000 / 2902 Речовини у вигляді суспендованих твердих частинок (мікро-частинки та волокна)

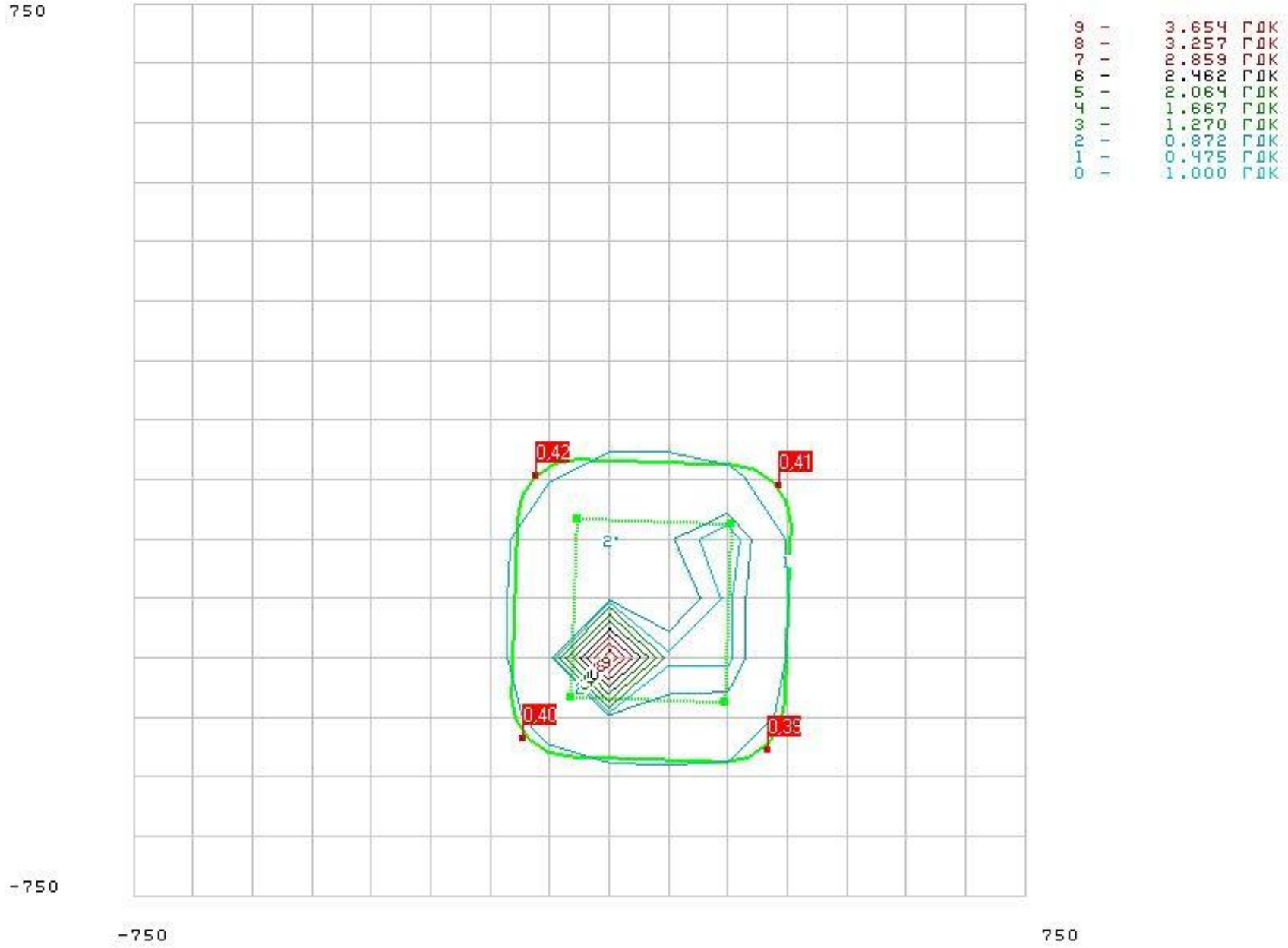
750
-750
-750
750
0,42
0,41
0,40
0,39
2
1
9
9
9

Конструкторське бюро системного програмування

topaz.eco@gmail.com
(044) 248-32-78

ЕОЛ+

Версія ***5.3.8***
Ліцензія № від
видана

Погоджено:
Міністерство охорони навколишнього природного середовища України, лист ***3141/10/2-10*** від ***27.03.2007***

РОЗРАХУНОК РОЗСІЮВАННЯ ЗАБРУДНЮЮЧИХ РЕЧОВИН В АТМОСФЕРІ

Спалювання порубкових решток

тел.
Директор

Розрахунок проведено ***15.04.2025***

Розрахунок розсіювання забруднюючих речовин з врахуванням фонових концентрацій

ТАБЛИЦЯ 1. Опис метеорологічних умов та географічна прив'язка

Код міста	Найменування міста	Середня темп. повітря		Гранична швидкість вітру, м/с	Регіональний коеф. страт. атмосфери	Кут між північним напрямком і віссю OX, град.	Площа міста, кв. км	Потребуємий рівень конц. в точці (у долях ГДК)
		самого жаркого місяця, град. С	самого холодного місяця, град. С					
1	Метеостанція Житомир	25,8	-3,3	6,5	180	0		1

ТАБЛИЦЯ 2. Опис проммайданчиків (географічна прив'язка)

Код міста	Код проммайданчика	Найменування проммайданчика	Прив'язка до основної систми координат		
			X почат.,м	Y почат.,м	Кут повороту, град.
1	1	Проммайданчик	0	0	0

ТАБЛИЦЯ 3. Опис джерел викиду шкідливих речовин

Код міста	Код пром. майд.	Код дже-рела	Найменування джерела	Код моделі або кут між віссю OX і довжиною площадного джерела	Коеф. рельєфу	Коорд. точкового або початку лінійного джерела або центру симетрії площадного		Коорд. кінця лінійного або довжина та ширина площадного чи точкового з прямок. гирлом		Висота джерела, м	Діаметр точкового або площадного 2-го типу чи швидкість виходу ПГВС(Wo) для лінійного, (для площ. 1-го типу - 0)	Витрата ПГВС, (для площ. 1-го типу - 0)	Температура ПГВС (град. С)	Клас небезпеки
						X1, м	Y1, м	X2, м	Y2, м					
1	1	1	Спалювання порубкових решток	88	1	120	-270	300	260	2		0	25,5	4

ТАБЛИЦЯ 4. Характеристика складу викиду джерела

Код міста	Код пром. майд.	Код джерела	Код речовини	Сумарний викид т/рік	Коеф. упоряд. осідання речовини	Максимальний викид (г/с) при швидкостях вітру									
						0.5 м/с	1 м/с	2 м/с	4 м/с	6 м/с	8 м/с	10 м/с	12 м/с	14 м/с	16 м/сек
1	1	1	03000 ------- 2902		1	0,089									
			04001		1	0,778									

			------- 301													
			06000 ------- 337		1	2,167										
			11000 ------- 2754		1	0,5										

ТАБЛИЦЯ 5. Опис шкідливих речовин

Код речовини	Найменування речовини	ГДК	Коеф. упоряд. осідання
03000 ------- 2902	Речовини у вигляді суспендованих твердих частинок (мікро-частинки та волокна)	0,5	1
04001 ------- 301	Оксиди азоту (у перерахунку на діоксид азоту [NO + NO2])	0,2	1
06000 ------- 337	Оксид вуглецю	5	1
11000 ------- 2754	Неметанові легкі органічні сполуки (НМЛОС)	1	1

ТАБЛИЦЯ 6. Опис груп сумацій шкідливих речовин

Код групи	Речовини що складають групи сумацій (коди)										Коефіцієнт потенц.
	1	2	3	4	5	6	7	8	9	10	

ТАБЛИЦЯ 7. Опис розподілу фонових концентрацій (U - швидкість вітру м/с)

Код міста	Код р-ни	Завдання фону	Коорд. посту спостереження		Конц. (у долях ГДК)	Концентрація (у долях ГДК) при 2<U<U* по напрямкам							
			X, м	Y, м	при U<=2	Пн	ПнС	С	ПдС	Пд	ПдЗ	З	ПнЗ
1	03000 ------- 2902	а			0,4								
	04001 ------- 301	а			0,4								

	06000 ------- 337	a			0,4								
	11000 ------- 2754	a			0,4								

Завдання на розрахунок.

ТАБЛИЦЯ 1. Перелік проммайданчиків.

Код пр. майданчика	Найменування проммайданчика
1	Проммайданчик

ТАБЛИЦЯ 2. Перелік речовин.

Код р-ни	Найменування речовини
03000 ------- 2902	Речовини у вигляді суспендованих твердих частинок (мікро-частинки та волокна)
04001 ------- 301	Оксиди азоту (у перерахунку на діоксид азоту [NO + NO2])
06000 ------- 337	Оксид вуглецю
11000 ------- 2754	Неметанові легкі органічні сполуки (НМЛОС)

ТАБЛИЦЯ 3. Перелік груп сумацій.

Код	Речовини що складають групи сумацій (коди)										Коефіцієнт
групи	1	2	3	4	5	6	7	8	9	10	потенц.

ТАБЛИЦЯ 4. Параметри розрахункових майданчиків.

N	Коорд. центра сим.		Довжина, м	Ширина, м	Крок сітки		Кут повороту розр. майд. відн. вісі OX загальної	Ознака
п/п	X, м	Y, м			вісь OX, м	вісь OY, м	сист. коорд., град.	зони
1			1500	1500	100	100		0

ТАБЛИЦЯ 5. Завдання на розрахунок.

Найменування міста	Швидкість вітру в м/с					Швидкість вітру в долях (Umc)					Крок перебору небезпечних напрям. вітру	Фікс. напр. вітру	К-ість найб. вклад.	Число макс. концен.	Ознака обчис. фону
	1	2	3	4	5	1	2	3	4	5					
1. Метеостанція Житомир	0,5					0,5	1	1,5			1		1	10	1

Результати розрахунку
Концентрації у заданих точках

3000 / 2902 Речовини у вигляді суспендованих твердих частинок (мікро-частинки та волокна)
Розрахунковий майданчик 1

Коорд.X, м	Коорд.Y, м	Конц. в точці мг/м3	Конц. в точці, долей ГДК	Напр. вітру, град.	Швид. вітру, м/с	Код джерела	Внесок, %	Код джерела	Внесок, %	Код джерела	Внесок, %	Код джерела	Внесок, %	Код джерела	Внесок, %
319	-509	0,239189	0,478378	229,00	0,75	1	100,00								
-94	-490	0,239915	0,479830	315,00	0,75	1	100,00								
338	-65	0,241075	0,482151	139,00	0,75	1	100,00								
-72	-47	0,242470	0,484939	48,00	0,75	1	100,00								

4001 / 301 Оксиди азоту (у перерахунку на діоксид азоту [NO + NO2])
Розрахунковий майданчик 1

Коорд.X, м	Коорд.Y, м	Конц. в точці мг/м3	Конц. в точці, долей ГДК	Напр. вітру, град.	Швид. вітру, м/с	Код джерела	Внесок, %	Код джерела	Внесок, %	Код джерела	Внесок, %	Код джерела	Внесок, %	Код джерела	Внесок, %
319	-509	0,137096	0,685478	229,00	0,75	1	100,00								
-94	-490	0,138154	0,690768	315,00	0,75	1	100,00								
338	-65	0,139844	0,699219	139,00	0,75	1	100,00								
-72	-47	0,141875	0,709376	48,00	0,75	1	100,00								

6000 / 337 Оксид вуглецю
Розрахунковий майданчик 1

Коорд.X, м	Коорд.Y, м	Конц. в точці мг/м3	Конц. в точці, долей ГДК	Напр. вітру, град.	Швид. вітру, м/с	Код джерела	Внесок, %	Код джерела	Внесок, %	Код джерела	Внесок, %	Код джерела	Внесок, %	Код джерела	Внесок, %
319	-509	2,954186	0,590837	229,00	0,75	1	100,00								
-94	-490	2,971867	0,594373	315,00	0,75	1	100,00								
338	-65	3,000114	0,600023	139,00	0,75	1	100,00								
-72	-47	3,034064	0,606813	48,00	0,75	1	100,00								

11000 / 2754 Неметанові легкі органічні сполуки (НМЛОС)
Розрахунковий майданчик 1

Коорд.X, м	Коорд.Y, м	Конц. в точці мг/м3	Конц. в точці, долей ГДК	Напр. вітру, град.	Швид. вітру, м/с	Код джерела	Внесок, %	Код джерела	Внесок, %	Код джерела	Внесок, %	Код джерела	Внесок, %	Код джерела	Внесок, %
319	-509	0,620163	0,620163	229,00	0,75	1	100,00								
-94	-490	0,624242	0,624242	315,00	0,75	1	100,00								
338	-65	0,630760	0,630760	139,00	0,75	1	100,00								
-72	-47	0,638594	0,638594	48,00	0,75	1	100,00								

Речовина 04001 / 301 Оксиди азоту (у перерахунку на діоксид азоту [NO + NO2])

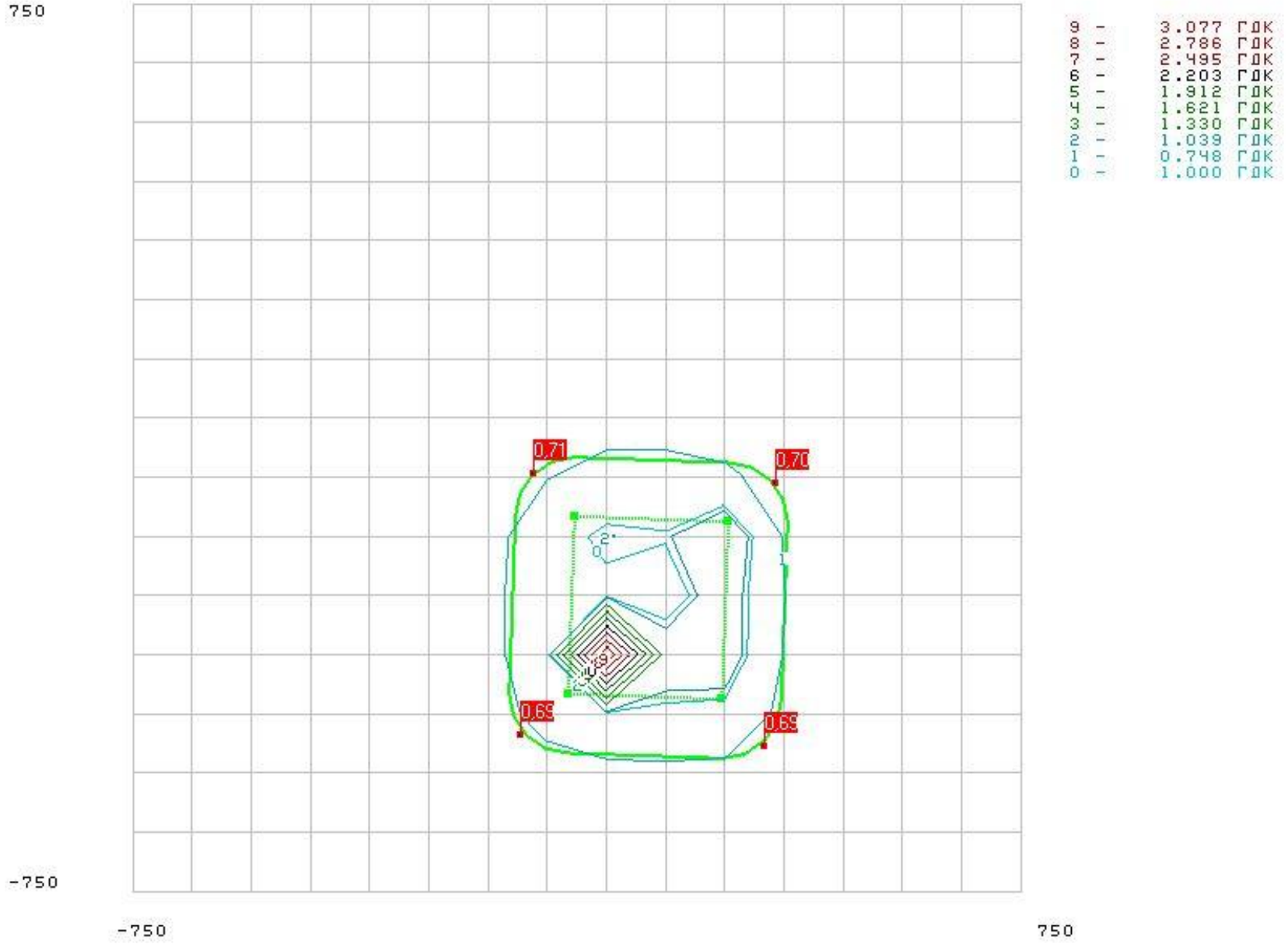

Речовина 06000 / 337 Оксид вуглецю

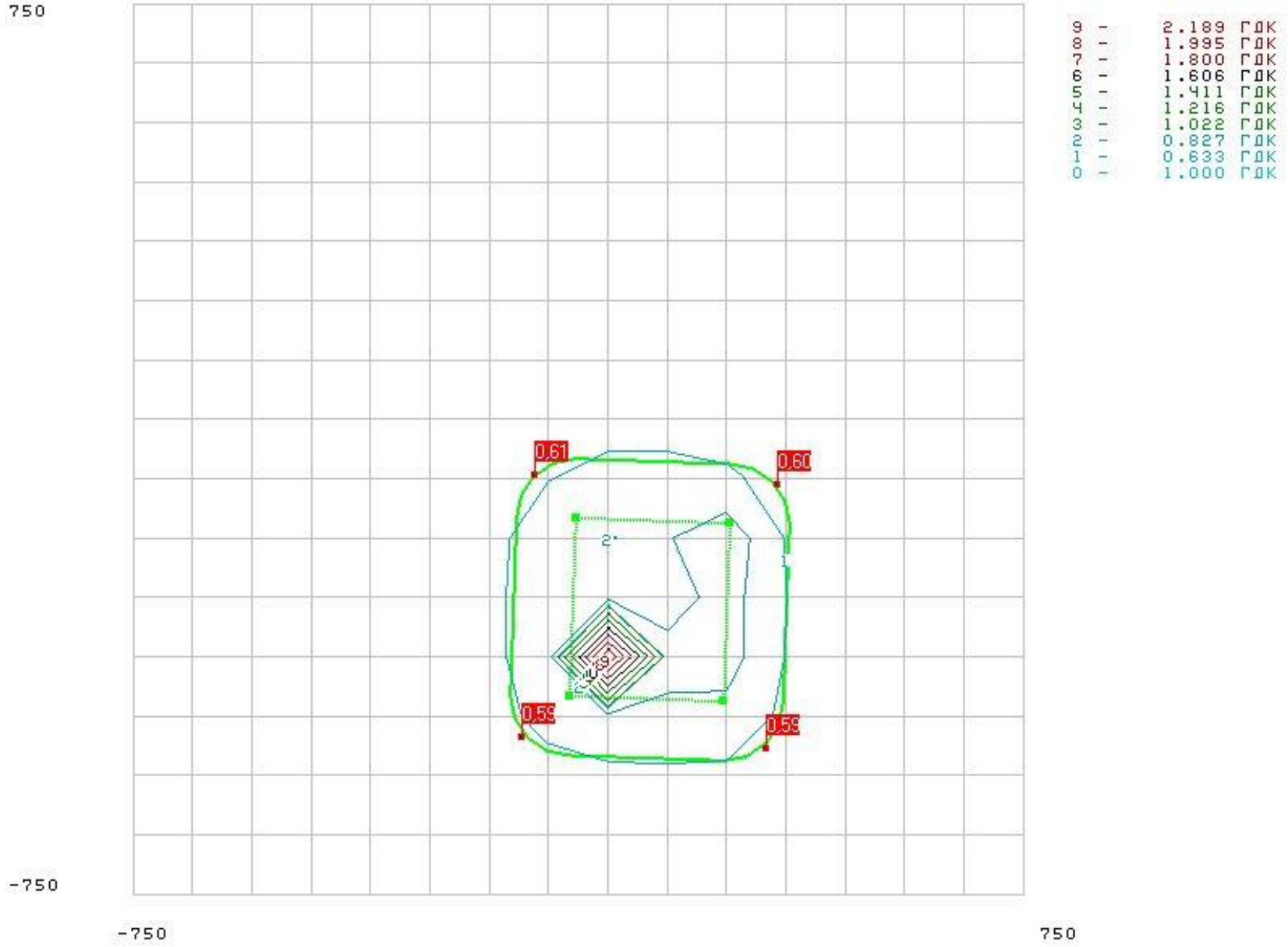

Речовина 11000 / 2754 Неметанові легкі органічні сполуки (НМЛОС)

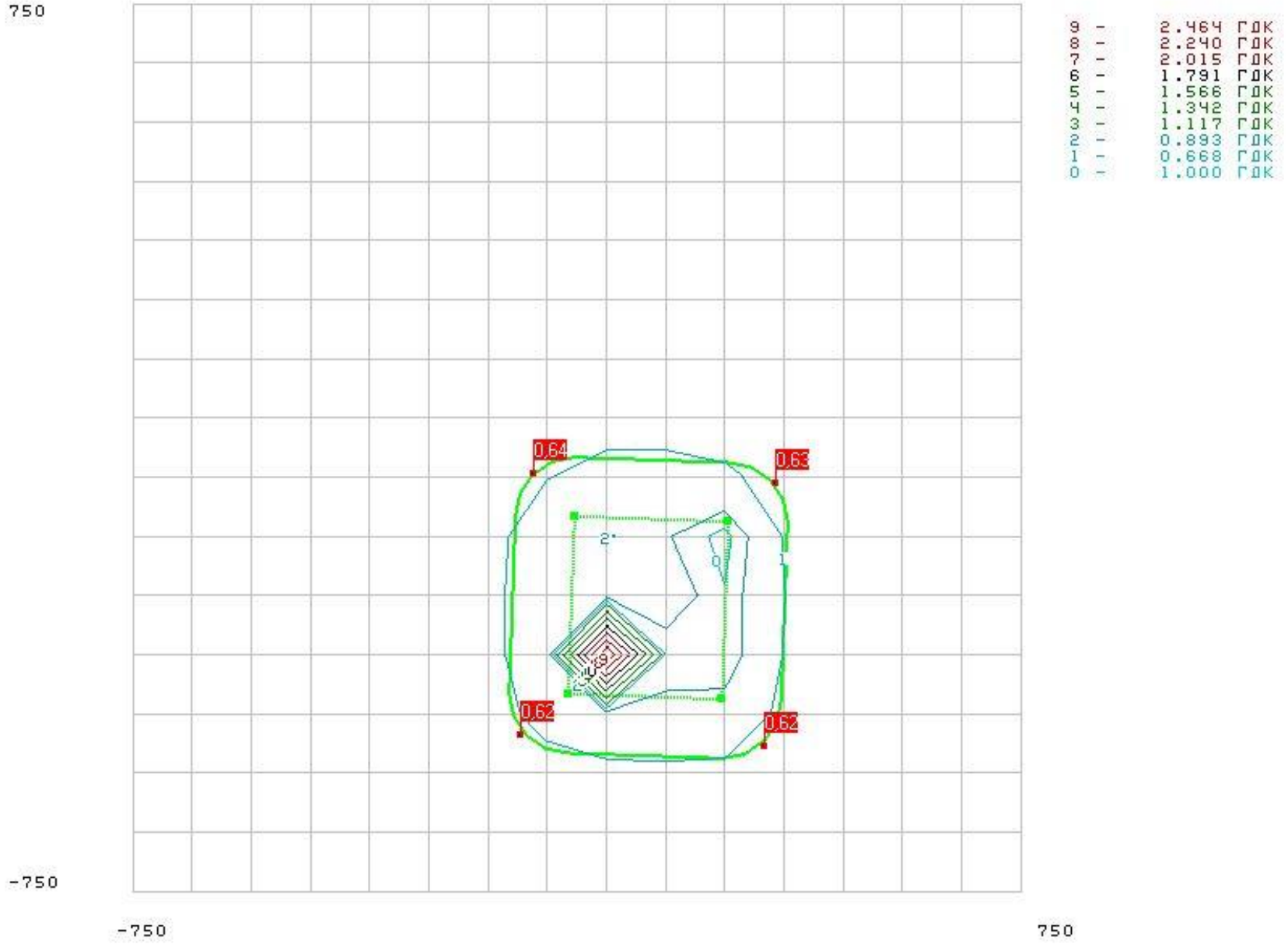

Речовина 03000 / 2902 Речовини у вигляді суспендованих твердих частинок (мікро-частинки та волокна)

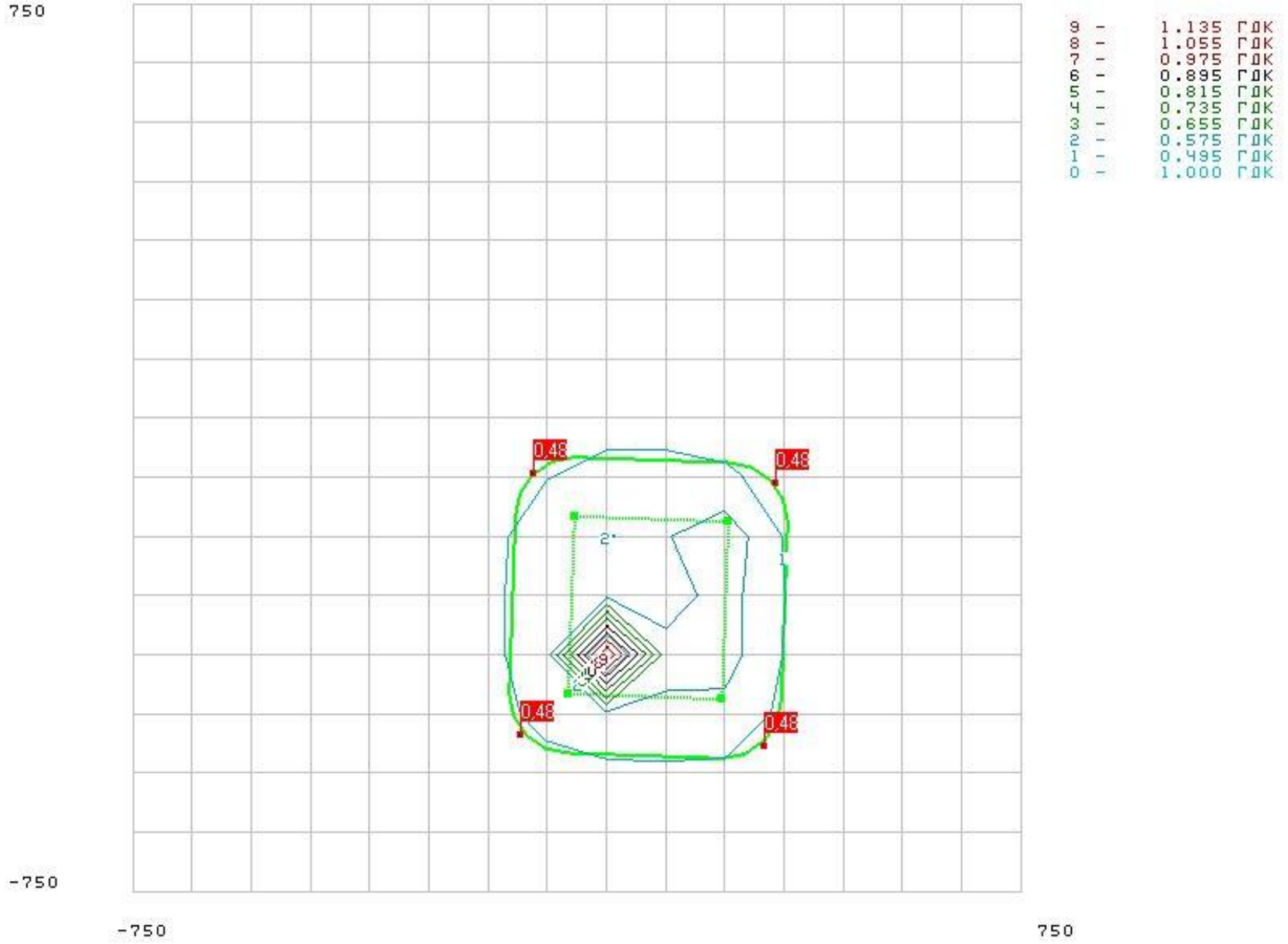
750
-750
-750
750
0,48
0,48
0,48
0,48
2
1
9
9
9

Розрахунок розсіювання забруднюючих речовин без врахування фонових концентрацій

ТАБЛИЦЯ 1. Опис метеорологічних умов та географічна прив'язка

Код міста	Найменування міста	Середня темп. повітря		Гранична швидкість вітру, м/с	Регіональний коеф. страт. атмосфери	Кут між північним напрямком і віссю OX, град.	Площа міста, кв. км	Потребуємий рівень конц. в точці (у долях ГДК)
		самого жаркого місяця, град. С	самого холодного місяця, град. С					
1	Метеостанція Житомир	25,8	-3,3	6,5	180	0		1

ТАБЛИЦЯ 2. Опис проммайданчиків (географічна прив'язка)

Код міста	Код проммайданчика	Найменування проммайданчика	Прив'язка до основної систми координат		
			X почат.,м	Y почат.,м	Кут повороту, град.
1	1	Проммайданчик	0	0	0

ТАБЛИЦЯ 3. Опис джерел викиду шкідливих речовин

Код міста	Код пром. майд.	Код дже-рела	Найменування джерела	Код моделі або кут між віссю OX і довжиною площадного джерела	Коеф. рельєфу	Коорд. точкового або початку лінійного джерела або центру симетрії площадного		Коорд. кінця лінійного або довжина та ширина площадного чи точкового з прямок. гирлом		Висота джерела, м	Діаметр точкового або площадного 2-го типу чи швидкість виходу ПГВС(Wo) для лінійного, (для площ. 1-го типу - 0)	Витрата ПГВС, (для площ. 1-го типу - 0)	Температура ПГВС (град. С)	Клас небезпеки
						X1, м	Y1, м	X2, м	Y2, м					
1	1	1	Спалювання порубкових решток	88	1	120	-270	300	260	2		0	25,5	4

ТАБЛИЦЯ 4. Характеристика складу викиду джерела

Код міста	Код пром. майд.	Код джерела	Код речовини	Сумарний викид т/рік	Коеф. упоряд. осідання речовини	Максимальний викид (г/с) при швидкостях вітру									
						0.5 м/с	1 м/с	2 м/с	4 м/с	6 м/с	8 м/с	10 м/с	12 м/с	14 м/с	16 м/сек
1	1	1	03000 ------- 2902		1	0,089									
			04001		1	0,778									

			------- 301												
			06000 ------- 337		1	2,167									
			11000 ------- 2754		1	0,5									

ТАБЛИЦЯ 5. Опис шкідливих речовин

Код речовини	Найменування речовини	ГДК	Коеф. упоряд. осідання
03000 ------- 2902	Речовини у вигляді суспендованих твердих частинок (мікро-частинки та волокна)	0,5	1
04001 ------- 301	Оксиди азоту (у перерахунку на діоксид азоту [NO + NO2])	0,2	1
06000 ------- 337	Оксид вуглецю	5	1
11000 ------- 2754	Неметанові легкі органічні сполуки (НМЛОС)	1	1

ТАБЛИЦЯ 6. Опис груп сумацій шкідливих речовин

Код групи	Речовини що складають групи сумацій (коди)										Коефіцієнт потенц.
	1	2	3	4	5	6	7	8	9	10	

ТАБЛИЦЯ 7. Опис розподілу фонових концентрацій (U - швидкість вітру м/с)

Код міста	Код р-ни	Завдання фону	Коорд. посту спостереження		Конц. (у долях ГДК)	Концентрація (у долях ГДК) при 2<U<U* по напрямкам							
			X, м	Y, м	при U<=2	Пн	ПнС	С	ПдС	Пд	ПдЗ	З	ПнЗ
1	03000 ------- 2902	а			0,4								
	04001 ------- 301	а			0,4								

	06000 ------- 337	a			0,4								
	11000 ------- 2754	a			0,4								

Завдання на розрахунок.

ТАБЛИЦЯ 1. Перелік проммайданчиків.

Код пр. майданчика	Найменування проммайданчика
1	Проммайданчик

ТАБЛИЦЯ 2. Перелік речовин.

Код р-ни	Найменування речовини
03000 ------- 2902	Речовини у вигляді суспендованих твердих частинок (мікро-частинки та волокна)
04001 ------- 301	Оксиди азоту (у перерахунку на діоксид азоту [NO + NO2])
06000 ------- 337	Оксид вуглецю
11000 ------- 2754	Неметанові легкі органічні сполуки (НМЛОС)

ТАБЛИЦЯ 3. Перелік груп сумацій.

Код	Речовини що складають групи сумацій (коди)										Коефіцієнт
групи	1	2	3	4	5	6	7	8	9	10	потенц.

ТАБЛИЦЯ 4. Параметри розрахункових майданчиків.

N	Коорд. центра сим.		Довжина, м	Ширина, м	Крок сітки		Кут повороту розр. майд. відн. вісі OX загальної	Ознака
п/п	X, м	Y, м			вісь OX, м	вісь OY, м	сист. коорд., град.	зони
1			1500	1500	100	100		0

ТАБЛИЦЯ 5. Завдання на розрахунок.

Найменування міста	Швидкість вітру в м/с					Швидкість вітру в долях (Umc)					Крок перебору небезпечних напрям. вітру	Фікс. напр. вітру	К-ість найб. вклад.	Число макс. концен.	Ознака обчис. фону
	1	2	3	4	5	1	2	3	4	5					
1. Метеостанція Житомир	0,5					0,5	1	1,5			1		1	10	0

Результати розрахунку
Концентрації у заданих точках

3000 / 2902 Речовини у вигляді суспендованих твердих частинок (мікро-частинки та волокна)
Розрахунковий майданчик 1

Коорд.X, м	Коорд.Y, м	Конц. в точці мг/м3	Конц. в точці, долей ГДК	Напр. вітру, град.	Швид. вітру, м/с	Код джерела	Внесок, %	Код джерела	Внесок, %	Код джерела	Внесок, %	Код джерела	Внесок, %	Код джерела	Внесок, %
319	-509	0,039189	0,078378	229,00	0,75	1	100,00								
-94	-490	0,039915	0,079830	315,00	0,75	1	100,00								
338	-65	0,041075	0,082151	139,00	0,75	1	100,00								
-72	-47	0,042470	0,084939	48,00	0,75	1	100,00								

4001 / 301 Оксиди азоту (у перерахунку на діоксид азоту [NO + NO2])
Розрахунковий майданчик 1

Коорд.X, м	Коорд.Y, м	Конц. в точці мг/м3	Конц. в точці, долей ГДК	Напр. вітру, град.	Швид. вітру, м/с	Код джерела	Внесок, %	Код джерела	Внесок, %	Код джерела	Внесок, %	Код джерела	Внесок, %	Код джерела	Внесок, %
319	-509	0,057096	0,285478	229,00	0,75	1	100,00								
-94	-490	0,058154	0,290768	315,00	0,75	1	100,00								
338	-65	0,059844	0,299219	139,00	0,75	1	100,00								
-72	-47	0,061875	0,309376	48,00	0,75	1	100,00								

6000 / 337 Оксид вуглецю
Розрахунковий майданчик 1

Коорд.X, м	Коорд.Y, м	Конц. в точці мг/м3	Конц. в точці, долей ГДК	Напр. вітру, град.	Швид. вітру, м/с	Код джерела	Внесок, %	Код джерела	Внесок, %	Код джерела	Внесок, %	Код джерела	Внесок, %	Код джерела	Внесок, %
319	-509	0,954186	0,190837	229,00	0,75	1	100,00								
-94	-490	0,971867	0,194373	315,00	0,75	1	100,00								
338	-65	1,000114	0,200023	139,00	0,75	1	100,00								
-72	-47	1,034064	0,206813	48,00	0,75	1	100,00								

11000 / 2754 Неметанові легкі органічні сполуки (НМЛОС)
Розрахунковий майданчик 1

Коорд.X, м	Коорд.Y, м	Конц. в точці мг/м3	Конц. в точці, долей ГДК	Напр. вітру, град.	Швид. вітру, м/с	Код джерела	Внесок, %	Код джерела	Внесок, %	Код джерела	Внесок, %	Код джерела	Внесок, %	Код джерела	Внесок, %
319	-509	0,220163	0,220163	229,00	0,75	1	100,00								
-94	-490	0,224242	0,224242	315,00	0,75	1	100,00								
338	-65	0,230760	0,230760	139,00	0,75	1	100,00								
-72	-47	0,238594	0,238594	48,00	0,75	1	100,00								

Речовина 04001 / 301 Оксиди азоту (у перерахунку на діоксид азоту (NO + NO2))

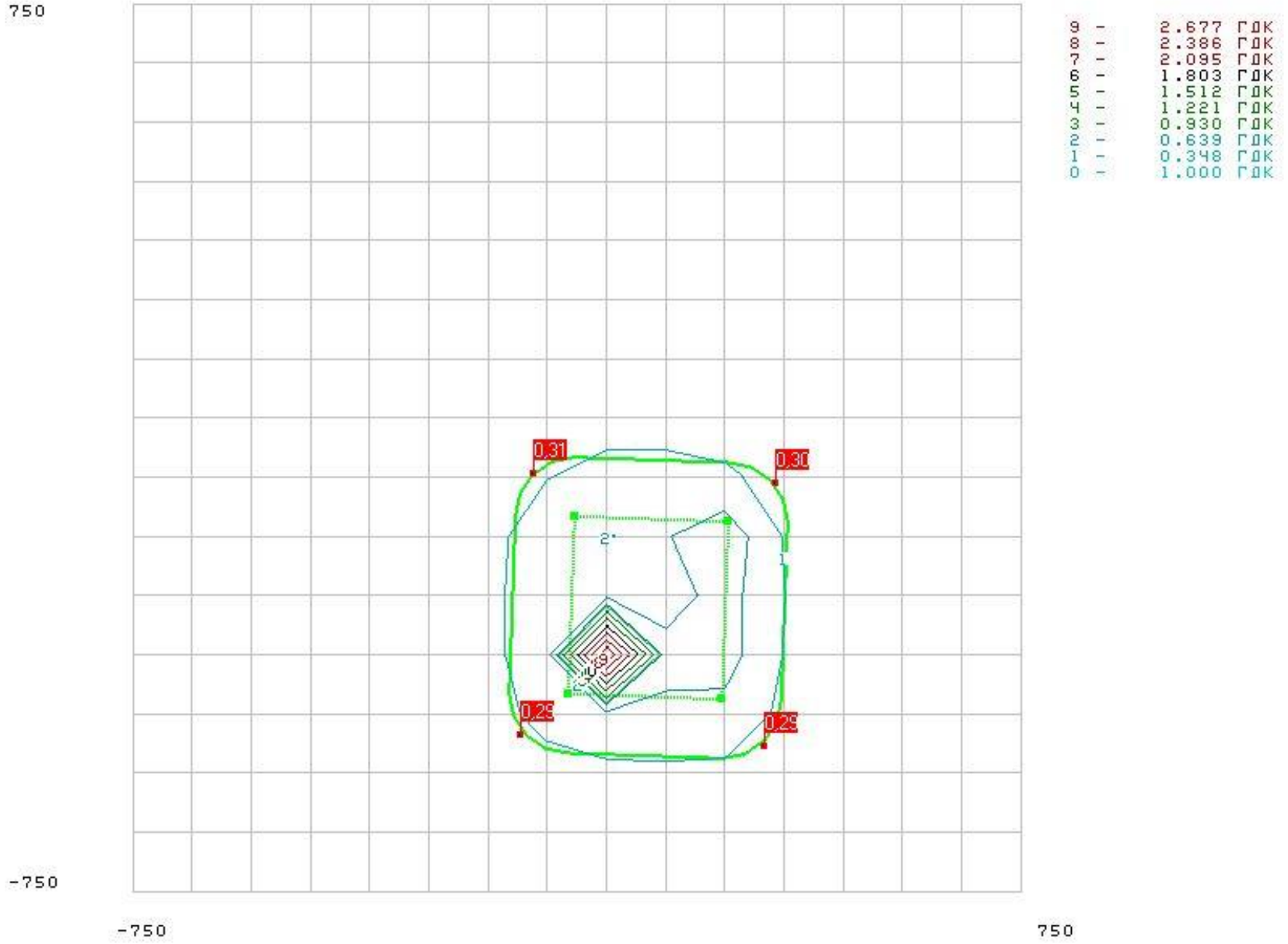

Речовина 06000 / 337 Оксид вуглецю

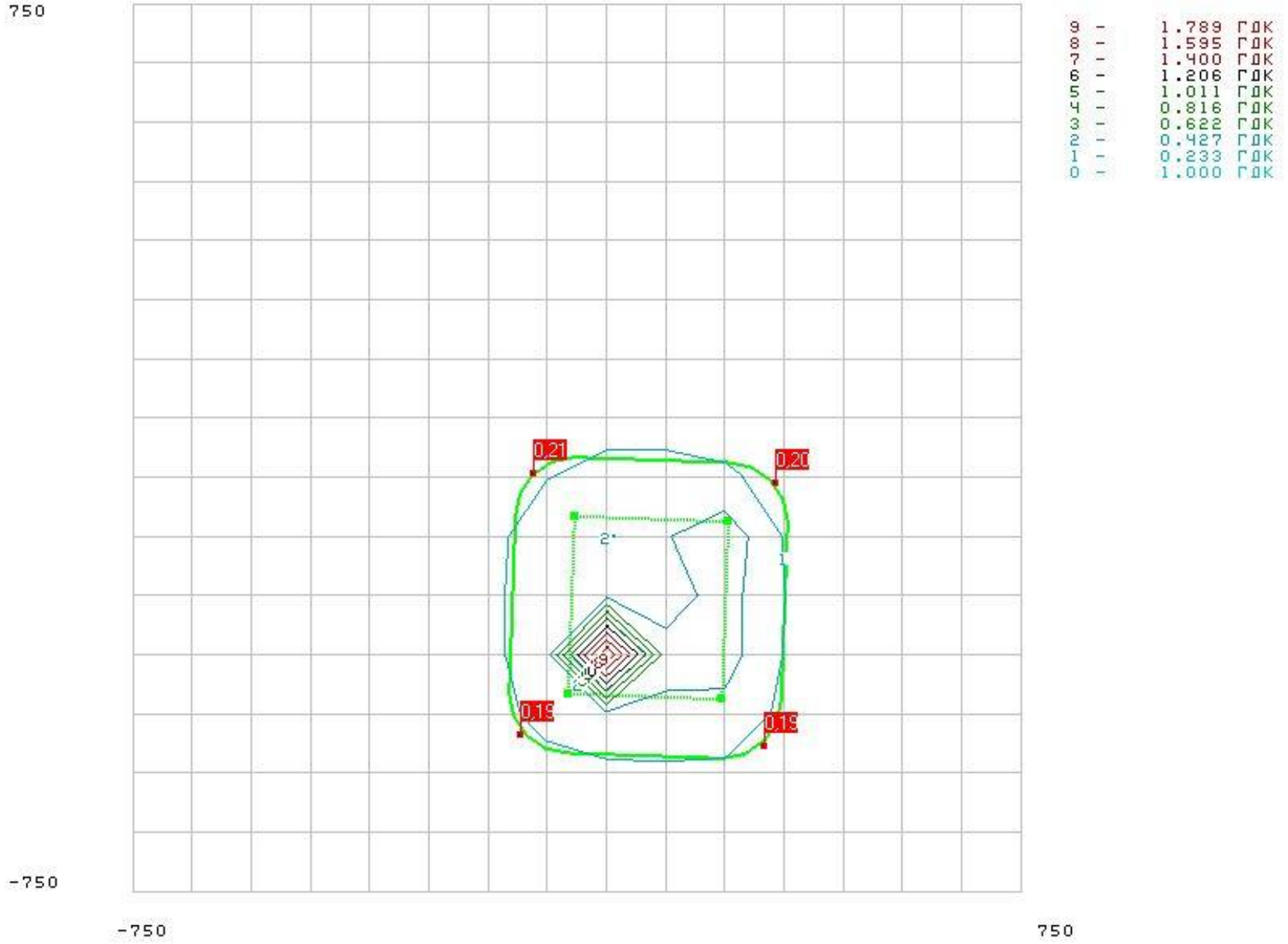

Речовина 11000 / 2754 Неметанові легкі органічні сполуки (НМЛОС)

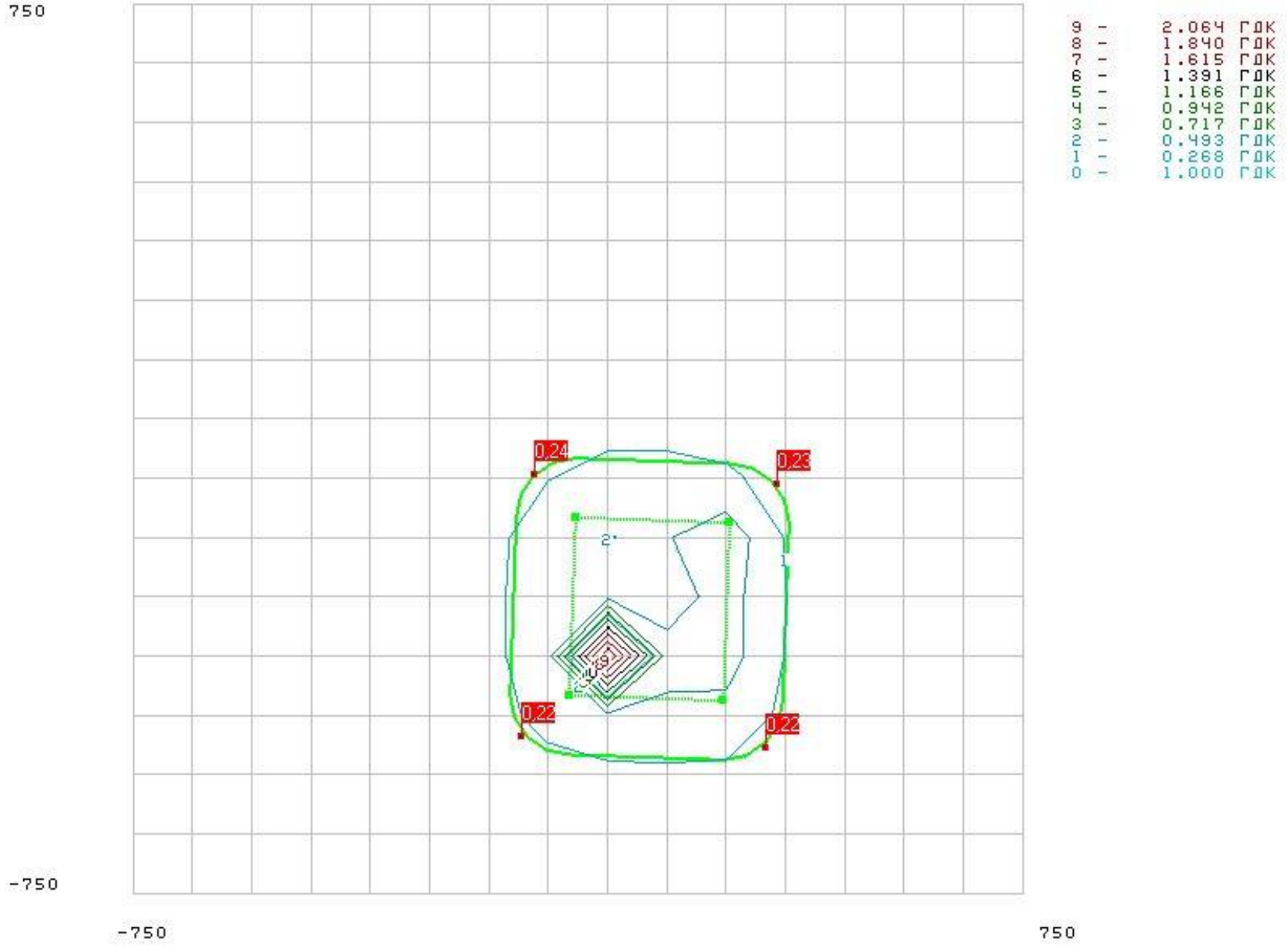

Речовина 03000 / 2902 Речовини у вигляді суспендованих твердих частинок (мікро-частинки та волокна)

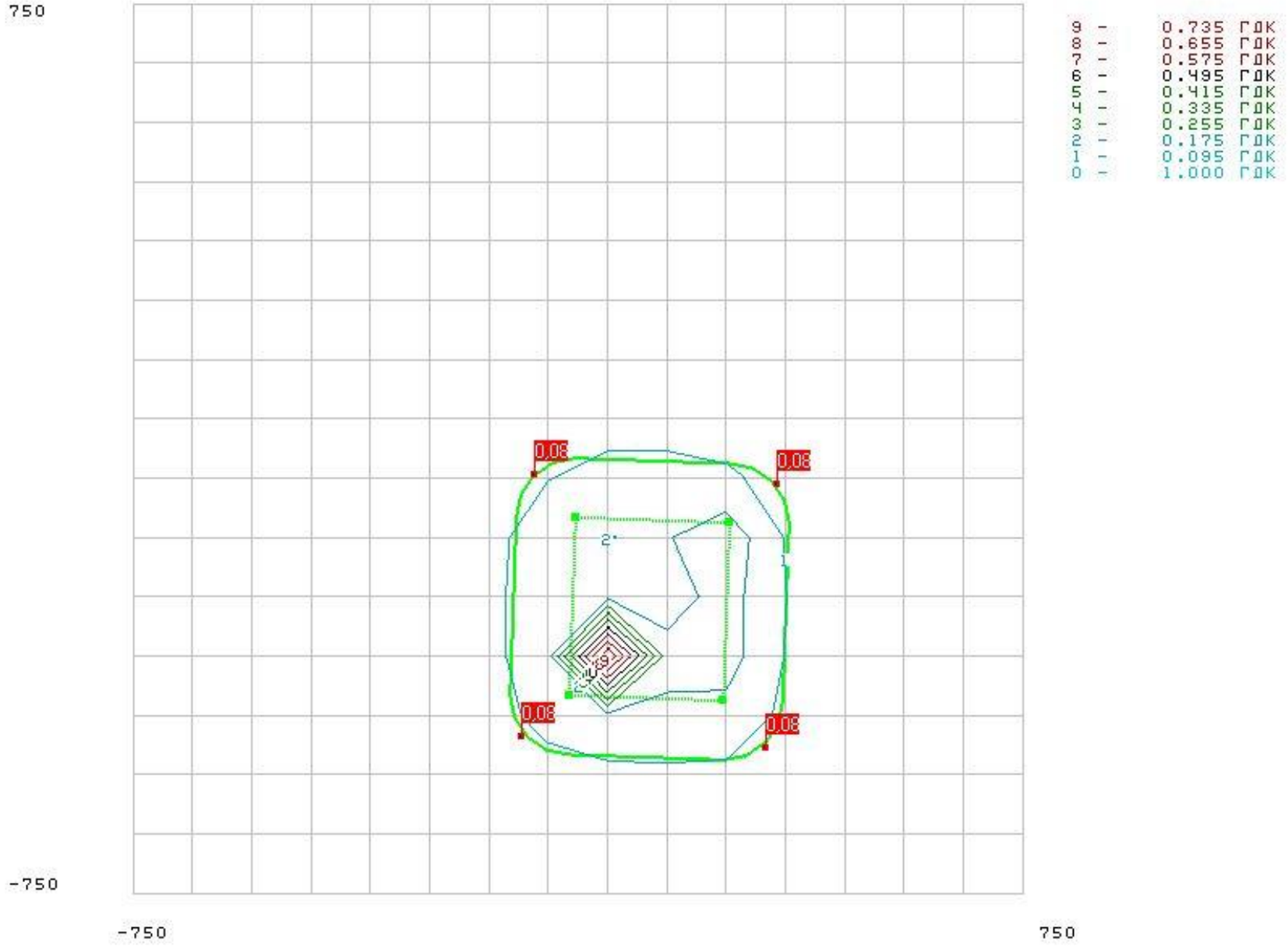

Державне агентство лісових ресурсів України

Житомирське обласне управління лісового та мисливського господарства

ОГЛЯДОВИЙ
ПЛАН
ЗАПРОЕКТОВАНИХ ГОСПОДАРСЬКИХ ЗАХОДІВ

ДП "Коростишівський лісгосп"

Дубовецьке лісництво

Житомирська область

Загальна площа 4731.7 га

Лісовпорядкування 2018 року

Масштаб 1 : 25000

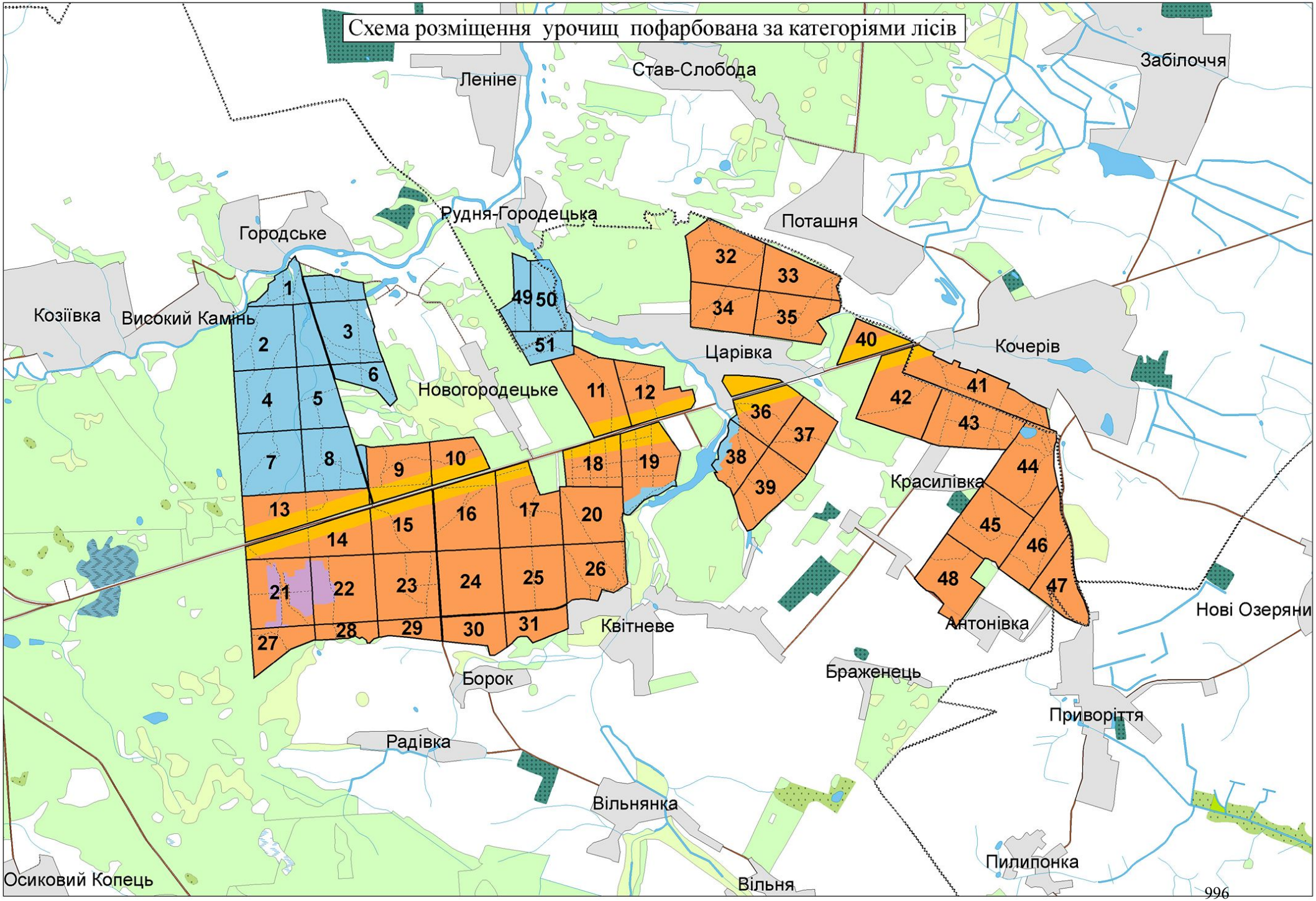
Схема розміщення урочищ пофарбована за категоріями лісів
Леніне
Став-Слобода
Забілоччя
Рудня-Городецька
Городське
Поташня
Козіївка
Високий Камінь
Царівка
Кочерів
Новогородецьке
Красилівка
Квітневе
Антонівка
Нові Озеряни
Борок
Браженець
Приворіття
Радівка
Вільнянка
Пилипонка
Осиковий Копець
Вільня
1
2
3
4
5
6
7
8
9
10
11
12
13
14
15
16
17
18
19
20
21
22
23
24
25
26
27
28
29
30
31
32
33
34
35
36
37
38
39
40
41
42
43
44
45
46
47
48
49
50
51

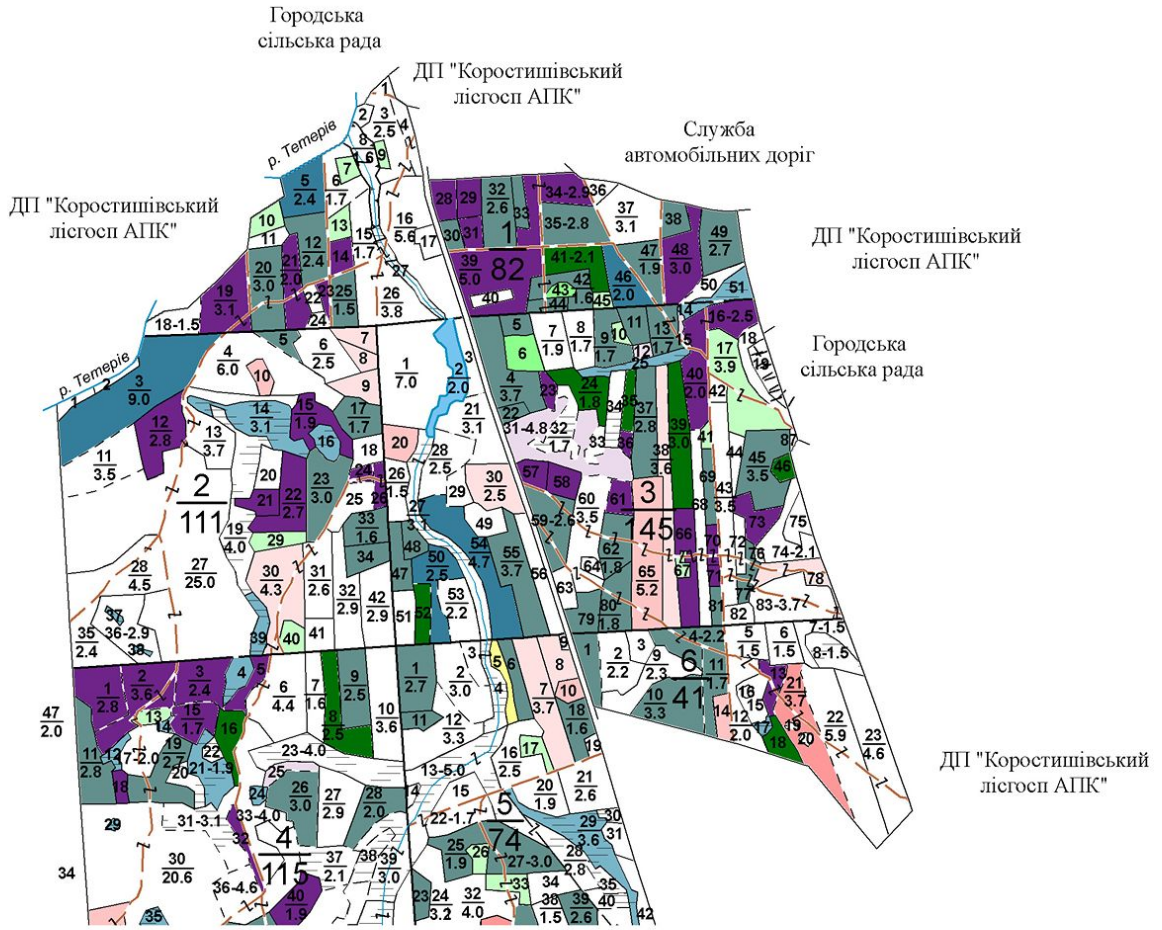
Городська
сільська рада
ДП "Коростишівський
лісгосп АПК"
р. Тетерів
Служба
автомобільних доріг
ДП "Коростишівський
лісгосп АПК"
ДП "Коростишівський
лісгосп АПК"
р. Тетерів
Городська
сільська рада
ДП "Коростишівський
лісгосп АПК"


ур. Березина
Радомишльська
міська ОТГ
ДП "Коростишівський
лісгосп АПК"
Радомишльський
район
Коростишівська
міська ОТГ
с. Царівка
ур. Кочерівське
ДП "Коростишівський
лісгосп АПК"
Коростишівська
міська ОТГ
с. Царівка
ДП "Коростишівський
лісгосп АПК"
ДП "Коростишівський
лісгосп АПК"

Радомишльський район

ур. Кочерівське

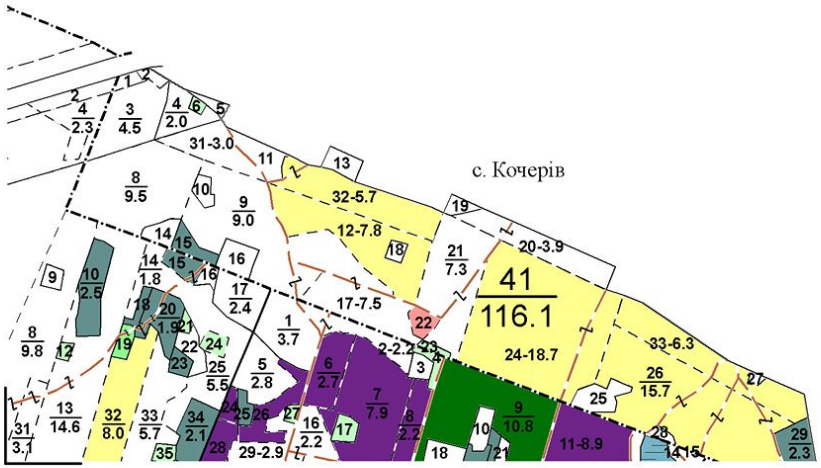

Коростишівське
лісництво

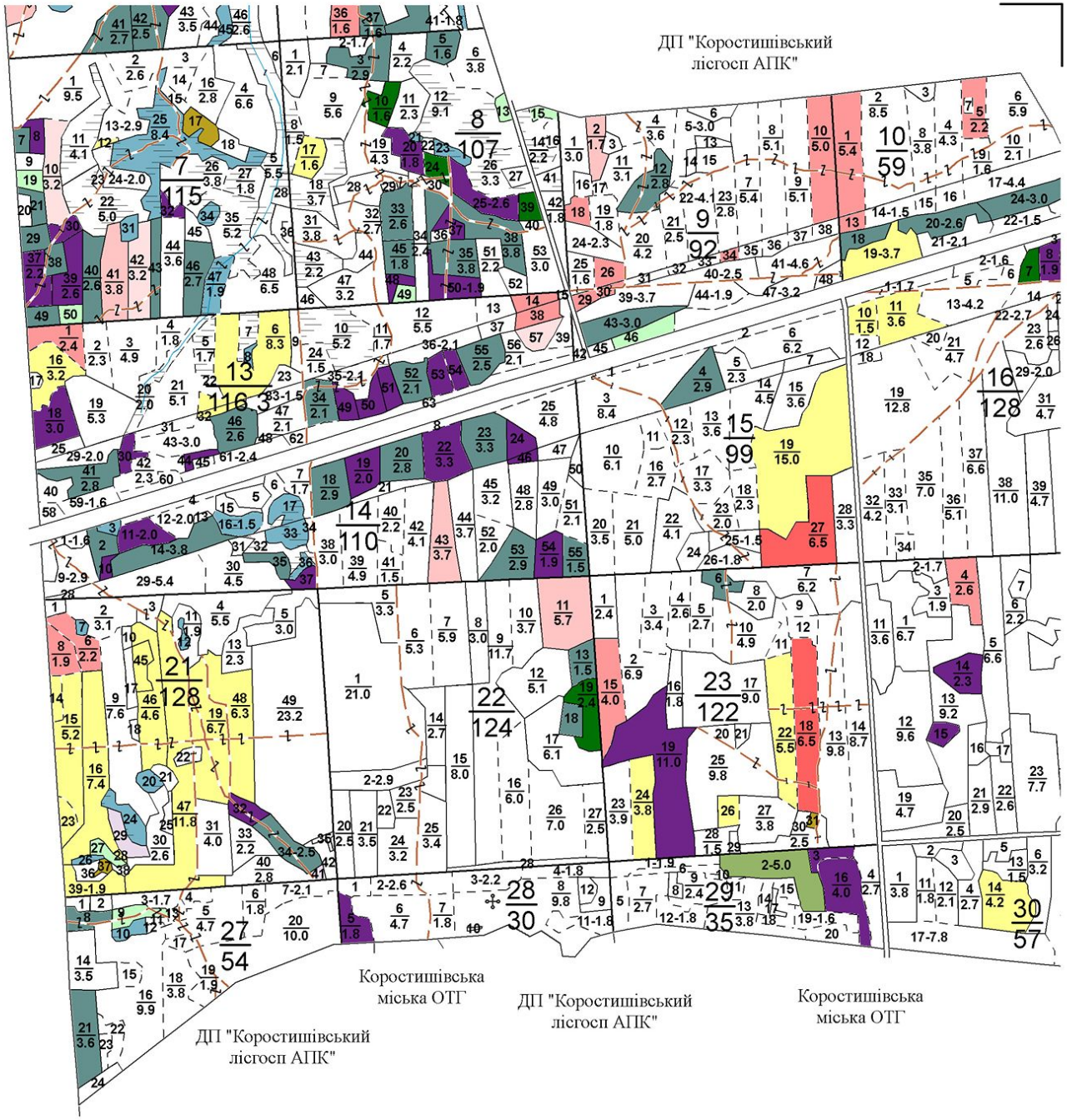


ДП "Коростишівський лісгосп АПК"
Коростишівська міська ОТГ
с. Квітневе

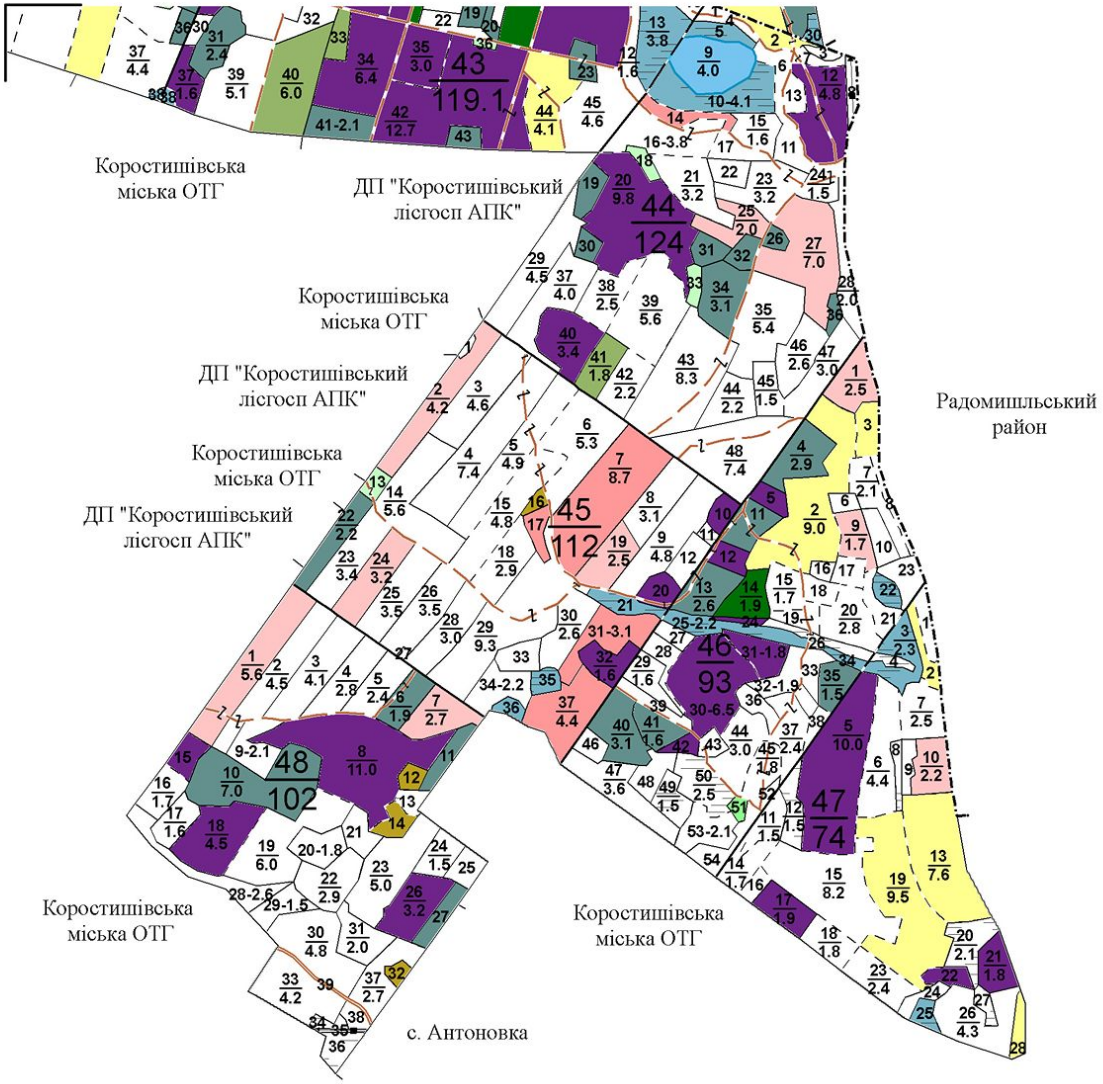
Коростишівська
міська ОТГ
ДП "Коростишівський
лісгосп АПК"
Коростишівська
міська ОТГ
ДП "Коростишівський
лісгосп АПК"
Коростишівська
міська ОТГ
ДП "Коростишівський
лісгосп АПК"
Радомишльський
район
Коростишівська
міська ОТГ
Коростишівська
міська ОТГ
с. Антоновка
43
119.1
44
124
45
112
46
93
47
74
48
102

Державне агентство лісових ресурсів України

Житомирське обласне управління лісового та мисливського господарства

ОГЛЯДОВИЙ
ПЛАН
ЗАПРОЕКТОВАНИХ ГОСПОДАРСЬКИХ ЗАХОДІВ

ДП "Коростишівський лісгосп"

Івницьке лісництво

Житомирська область

Загальна площа 4663.6 га

Лісовпорядкування 2018 року

Масштаб 1 : 25000

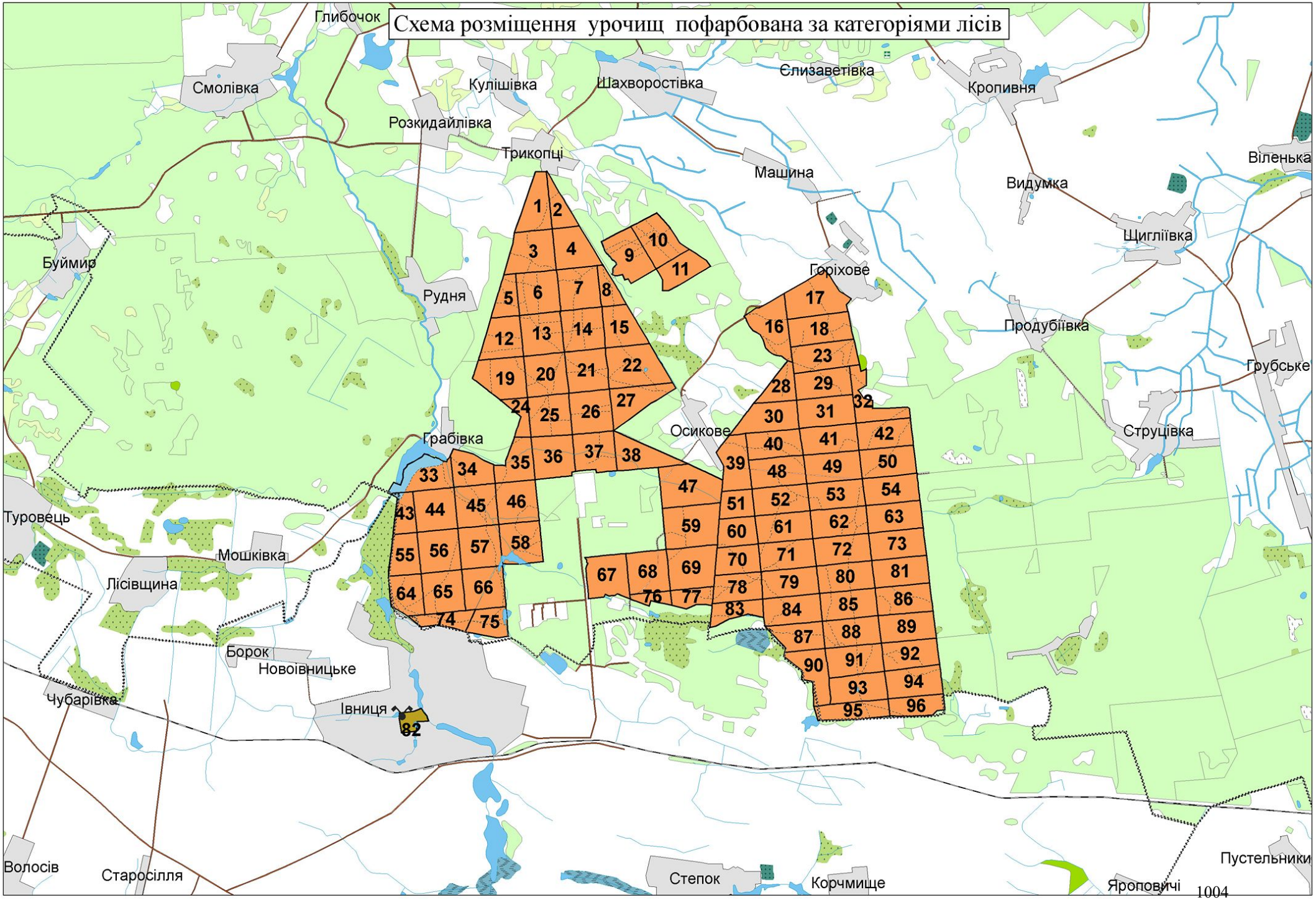
Схема розміщення урочищ пофарбована за категоріями лісів
Глибочок
Смолівка
Кулішівка
Шахворостівка
Слизаветівка
Кропивня
Розкидайлівка
Трикопці
Машина
Віленька
Видумка
Щигліївка
Буймир
Рудня
Горіхове
Продубіївка
Грубське
Струцівка
Осикове
Грабівка
Туровець
Мошківка
Лісівщина
Борок
Новоівницьке
Чубарівка
Івниця
Волосів
Старосілля
Степок
Корчмище
Яроповичі
Пустельники
1004

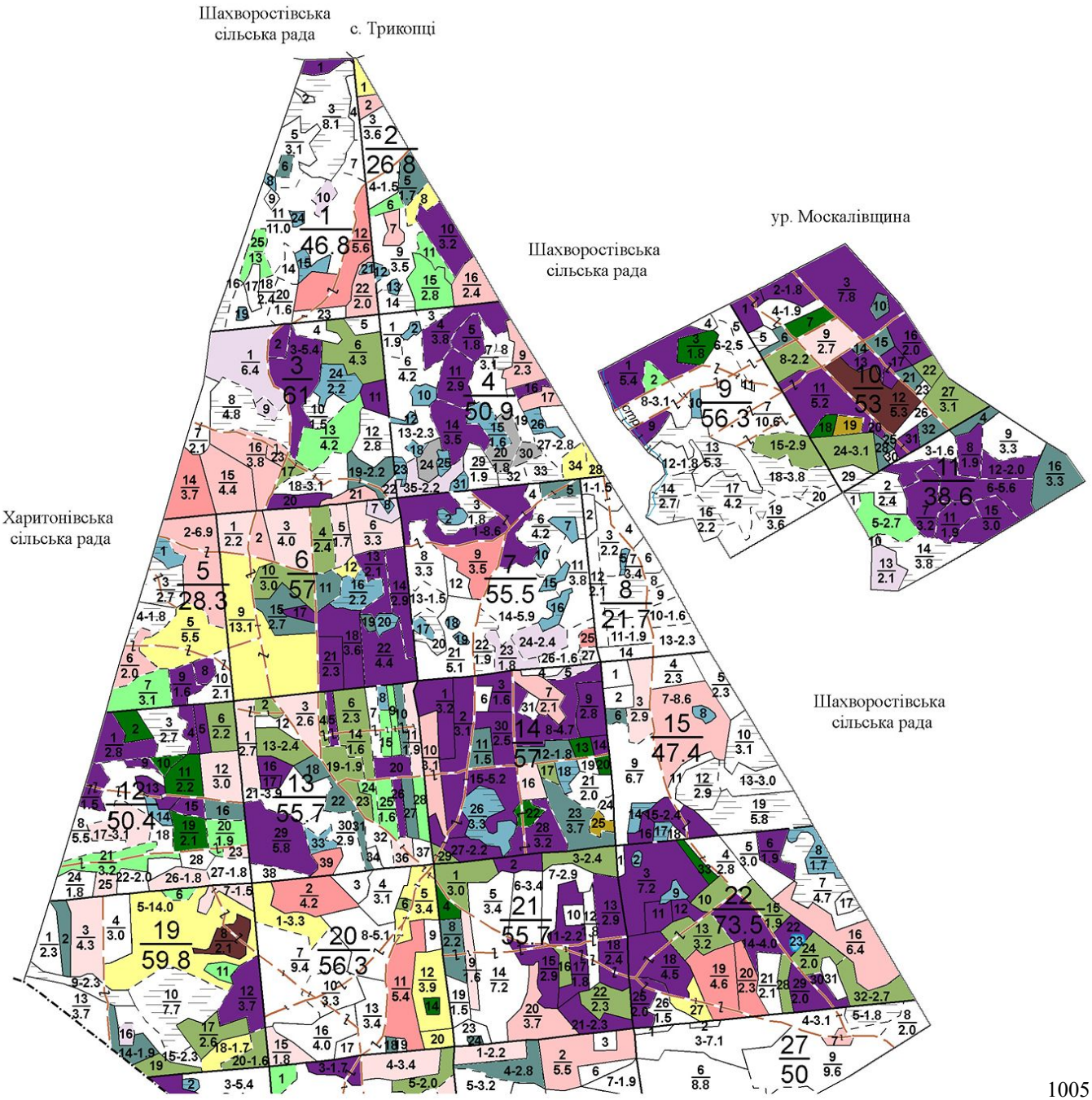
Шахворостівська сільська рада
с. Трикопці
ур. Москалівщина
Шахворостівська сільська рада
Харитонівська сільська рада
Шахворостівська сільська рада

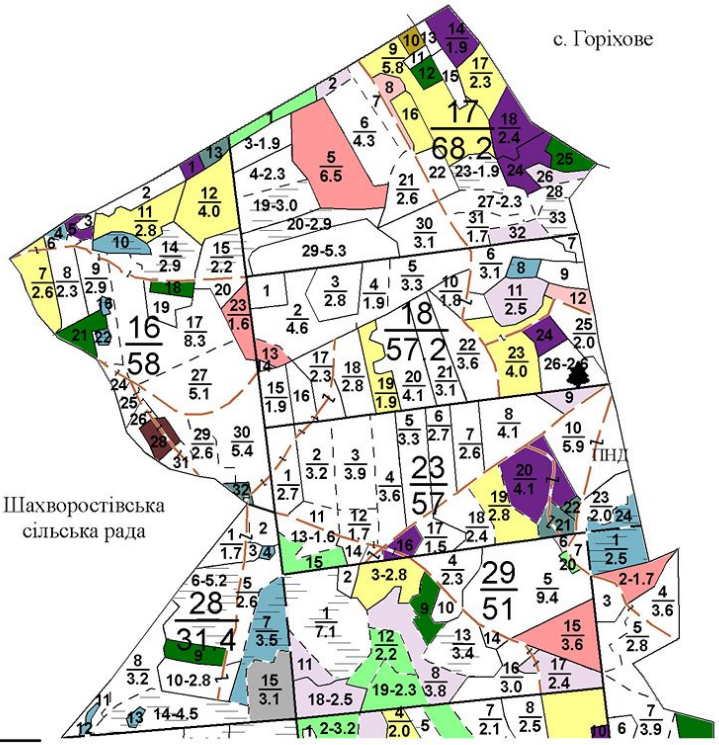
с. Горіхове
Шахворостівська сільська рада
Шахворостівська сільська рада
ПНД

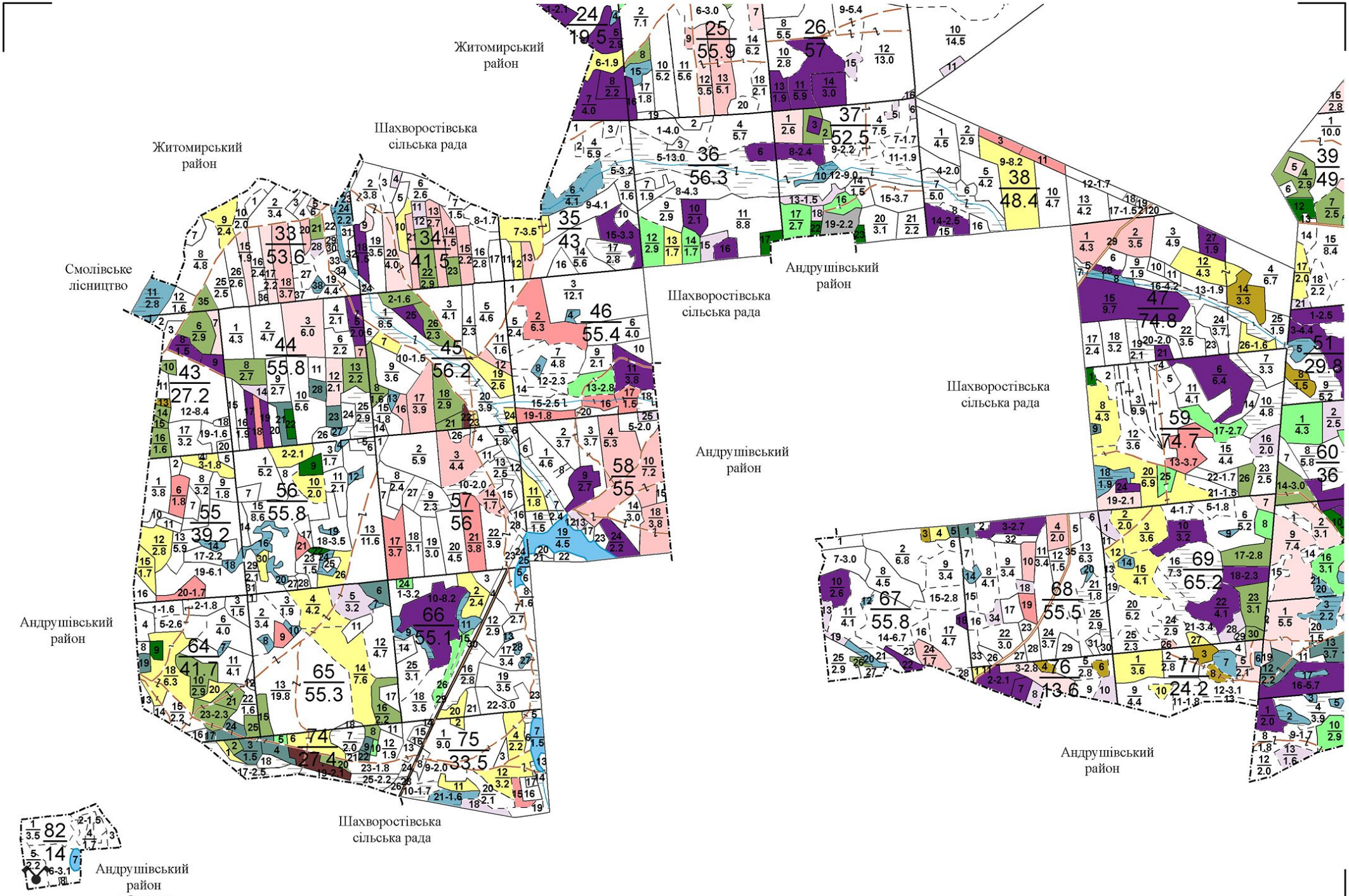
Житомирський район
Шахворостівська сільська рада
Житомирський район
Смолівське лісництво
Андрушівський район
Шахворостівська сільська рада
Андрушівський район
Шахворостівська сільська рада
Андрушівський район
Шахворостівська сільська рада
Андрушівський район
Андрушівський район
с. Івниця

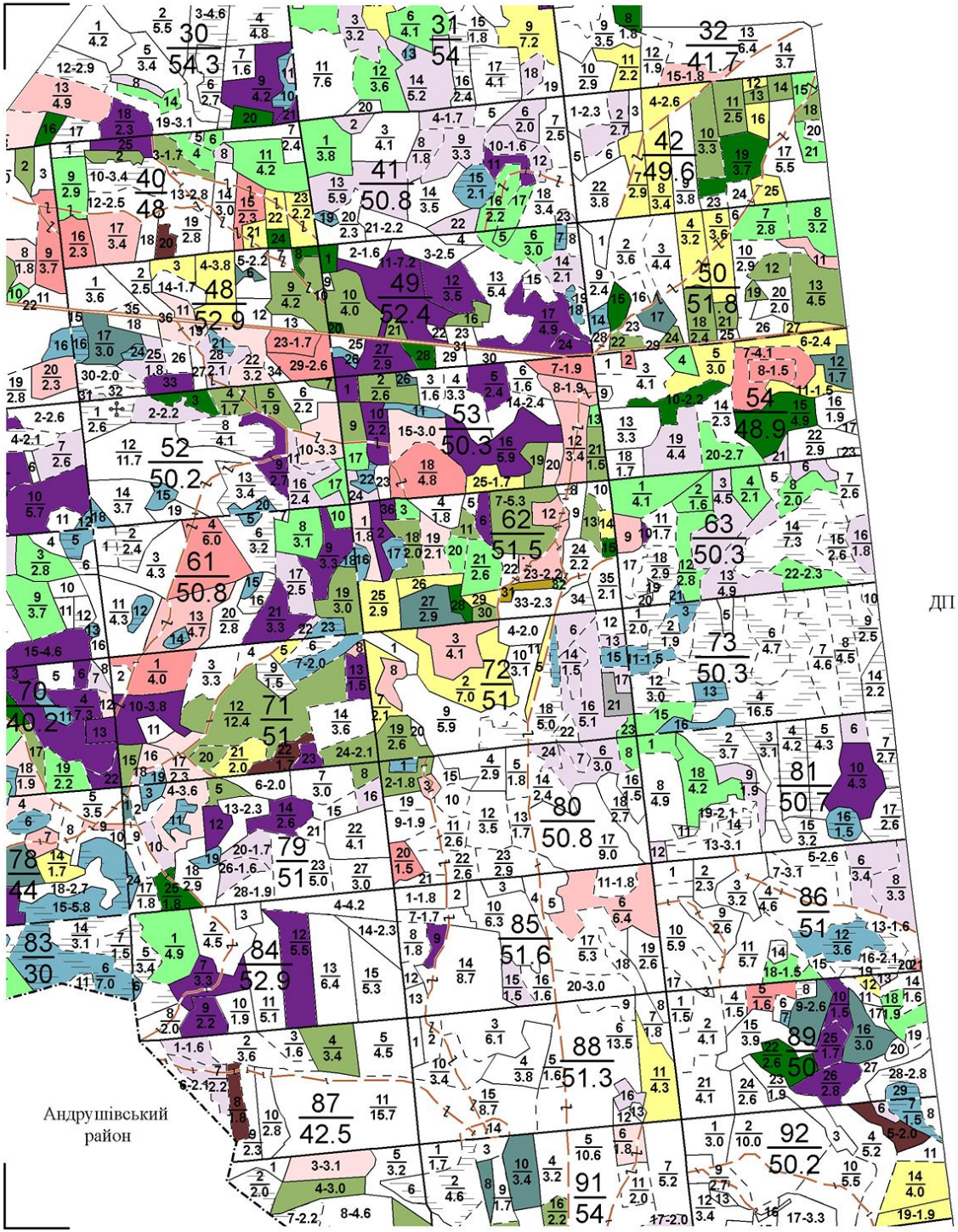
ДП "Попільнянський лісгосп"
Андрушівський район

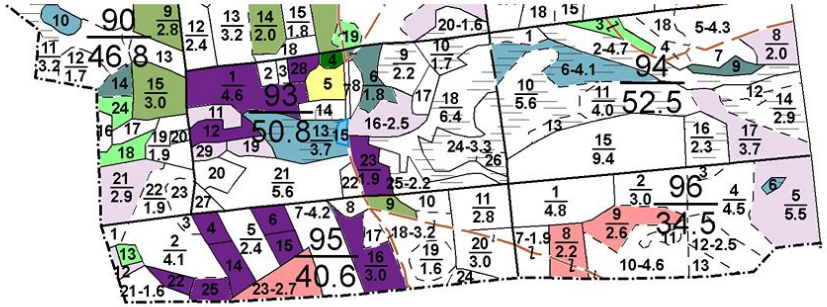

Андрушівський район

Державне агентство лісових ресурсів України

Житомирське обласне управління лісового та мисливського господарства

ОГЛЯДОВИЙ
ПЛАН
ЗАПРОЕКТОВАНИХ ГОСПОДАРСЬКИХ ЗАХОДІВ

ДП "Коростишівський лісгосп"
Коростишівське лісництво

Житомирська область

Загальна площа 4936.5 га

Лісовпорядкування 2018 року

Масштаб 1 : 25000

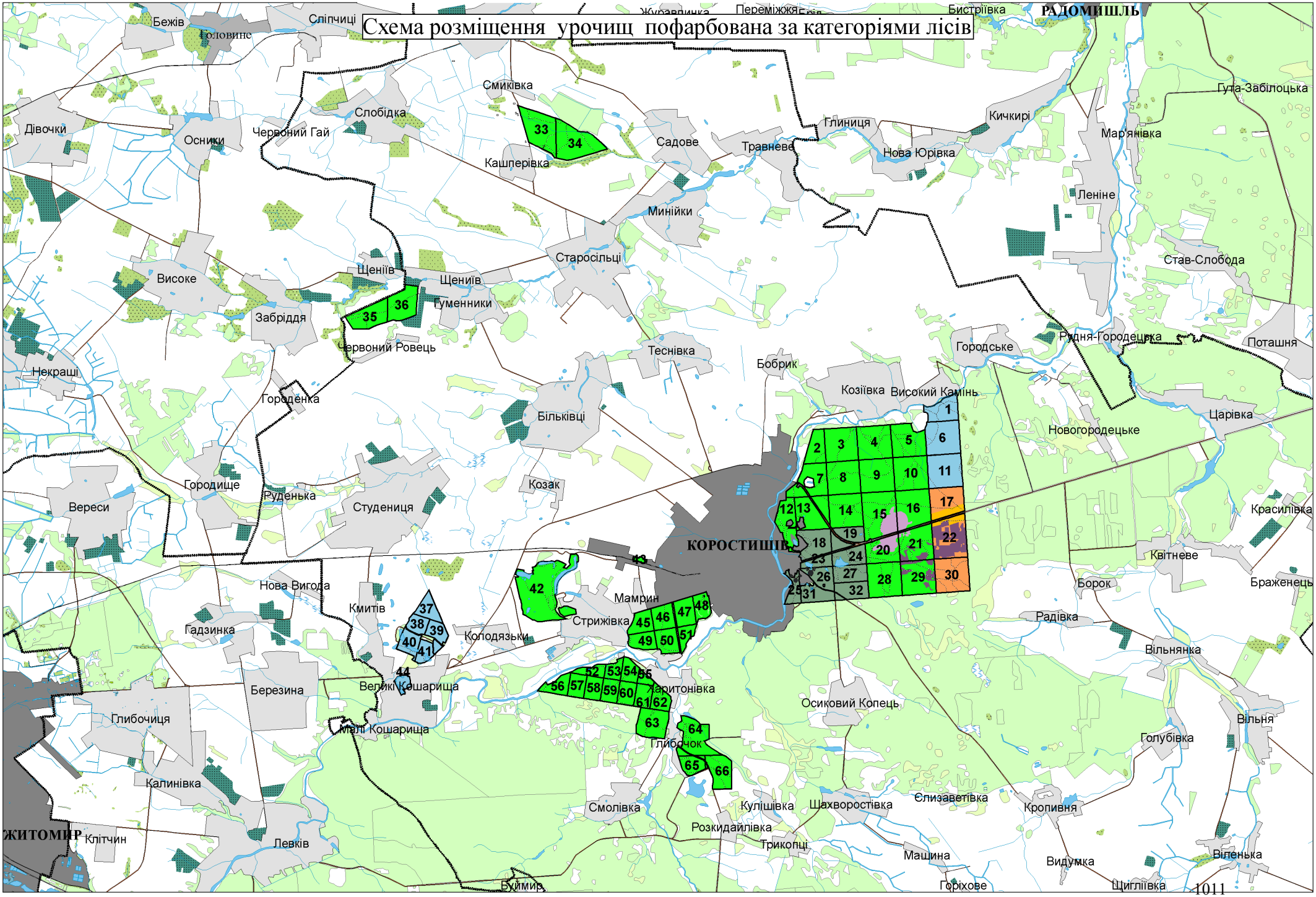
Схема розміщення урочищ пофарбована за категоріями лісів
РАДОМИШЛЬ
КОРОСТИШІВ
ЖИТОМИР
Бежів
Головине
Сліпчиці
Журавлинка
Переміжжя
Бистріївка
Смиківка
Слобідка
Дівочки
Осники
Червоний Гай
Кашперівка
Садове
Травнева
Глиниця
Кичкирі
Нова Юрівка
Гута-Забілоцька
Мар'янівка
Леніне
Минійки
Старосільці
Щеніїв
Високе
Гуменники
Забріддя
Червоний Ровець
Теснівка
Бобрик
Городське
Рудня-Городецька
Поташня
Став-Слобода
Некраші
Городенка
Козіївка
Високий Камінь
Царівка
Новогородецьке
Більківці
Городище
Руденька
Вереси
Студениця
Козак
Красилівка
Квітневе
Нова Вигода
Кмитів
Мамрин
Стрижівка
Борок
Браженець
Радівка
Гадзинка
Колодязьки
Вільнянка
Березина
Великі Кошарища
Харитонівка
Осиковий Копець
Глибочиця
Малі Кошарища
Вільня
Голубівка
Глибочок
Калинівка
Смолівка
Кулішівка
Шахворостівка
Єлизаветівка
Кропивня
Розкидайлівка
Клітчин
Левків
Трикопці
Машина
Видумка
Віленька
Буймир
Горіхове
Щиглівка
1011

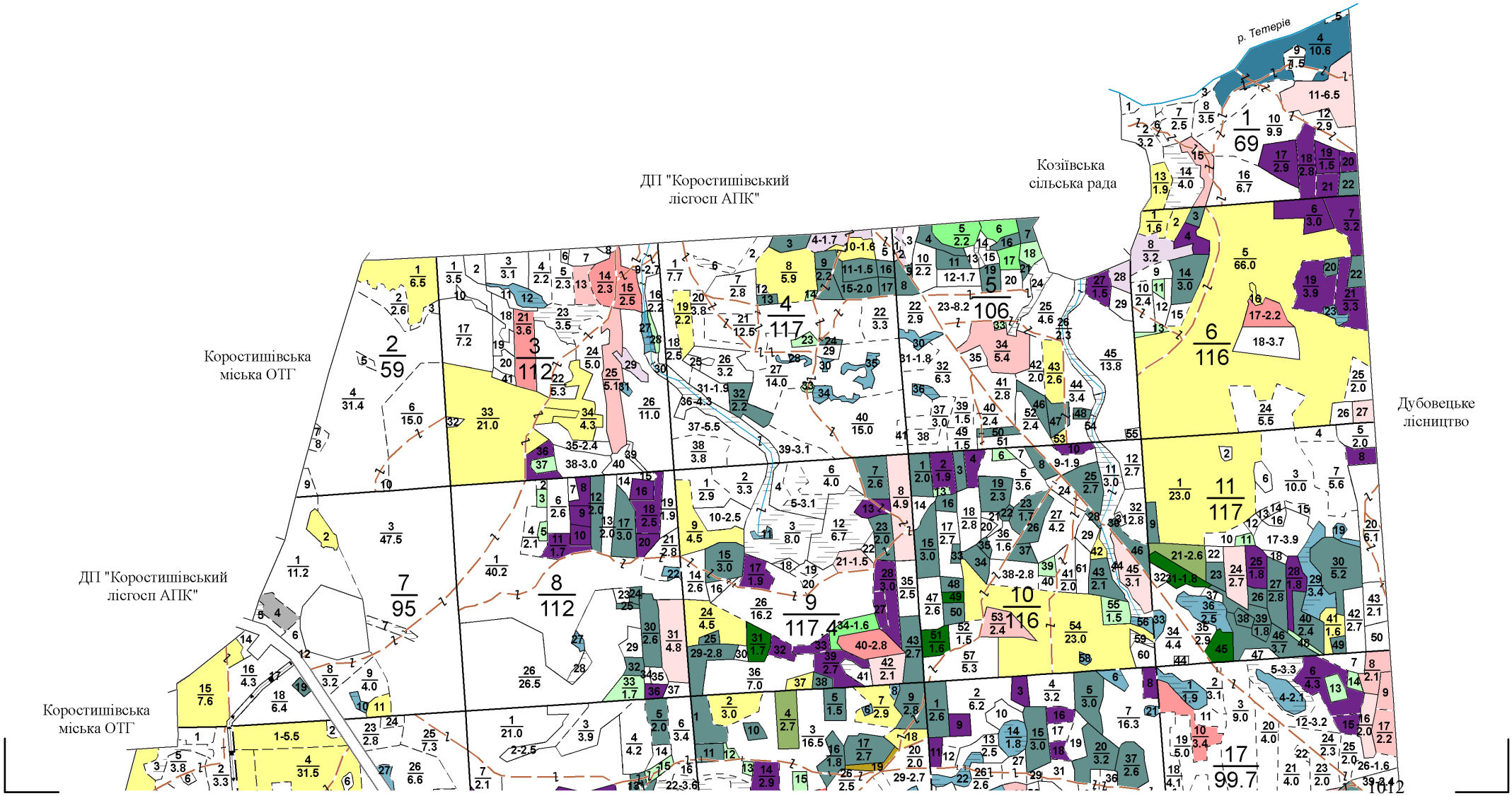
р. Тетерів
ДП "Коростишівський лісгосп АПК"
Козіївська сільська рада
Коростишівська міська ОТГ
ДП "Коростишівський лісгосп АПК"
Коростишівська міська ОТГ
Дубовецьке лісництво
1 69
2 59
3 112
4 117
5 106
6 116
7 95
8 112
9 117.4
10 116
11 117
17 99.7


ур. Рекультивовані Землі
Коростишівська міська ОТГ
Коростишівська міська ОТГ
Зб. 42/250.5

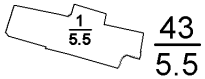
43/5.5
Коростишівська міська ОТГ

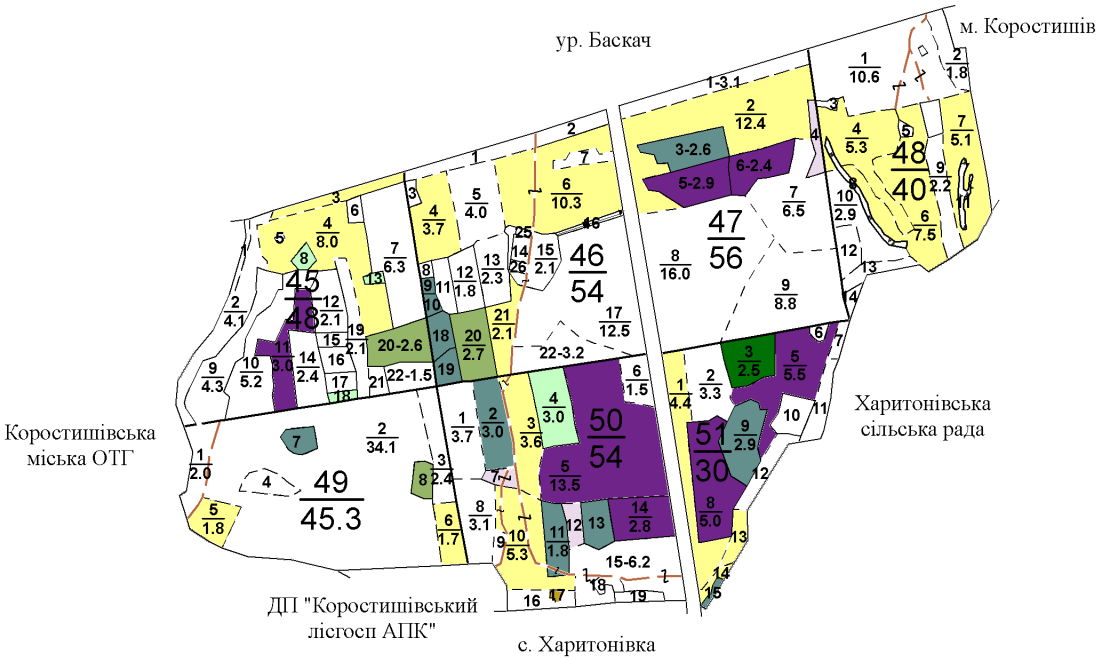
ур. Баскач
м. Коростишів
Коростишівська міська ОТГ
Харитонівська сільська рада
ДП "Коростишівський лісгосп АПК"
с. Харитонівка

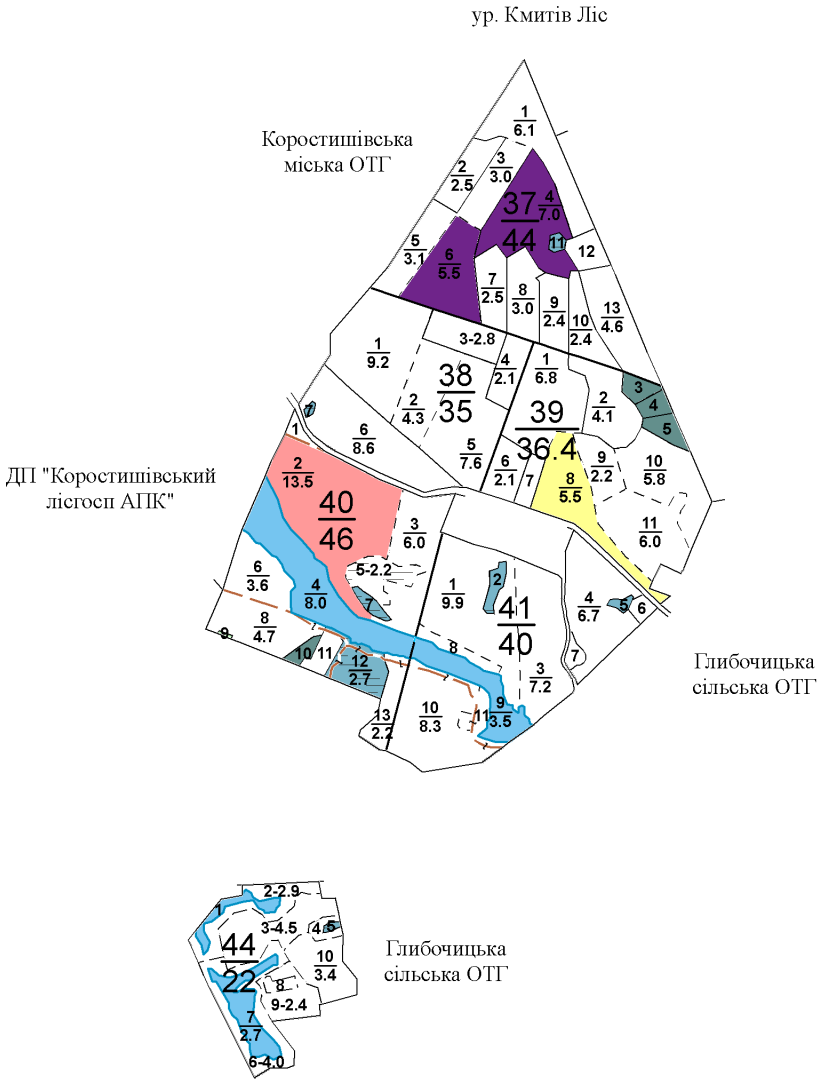
ур. Кмитів Ліс
Коростишівська міська ОТГ
ДП "Коростишівський лісгосп АПК"
Глибочицька сільська ОТГ
Глибочицька сільська ОТГ

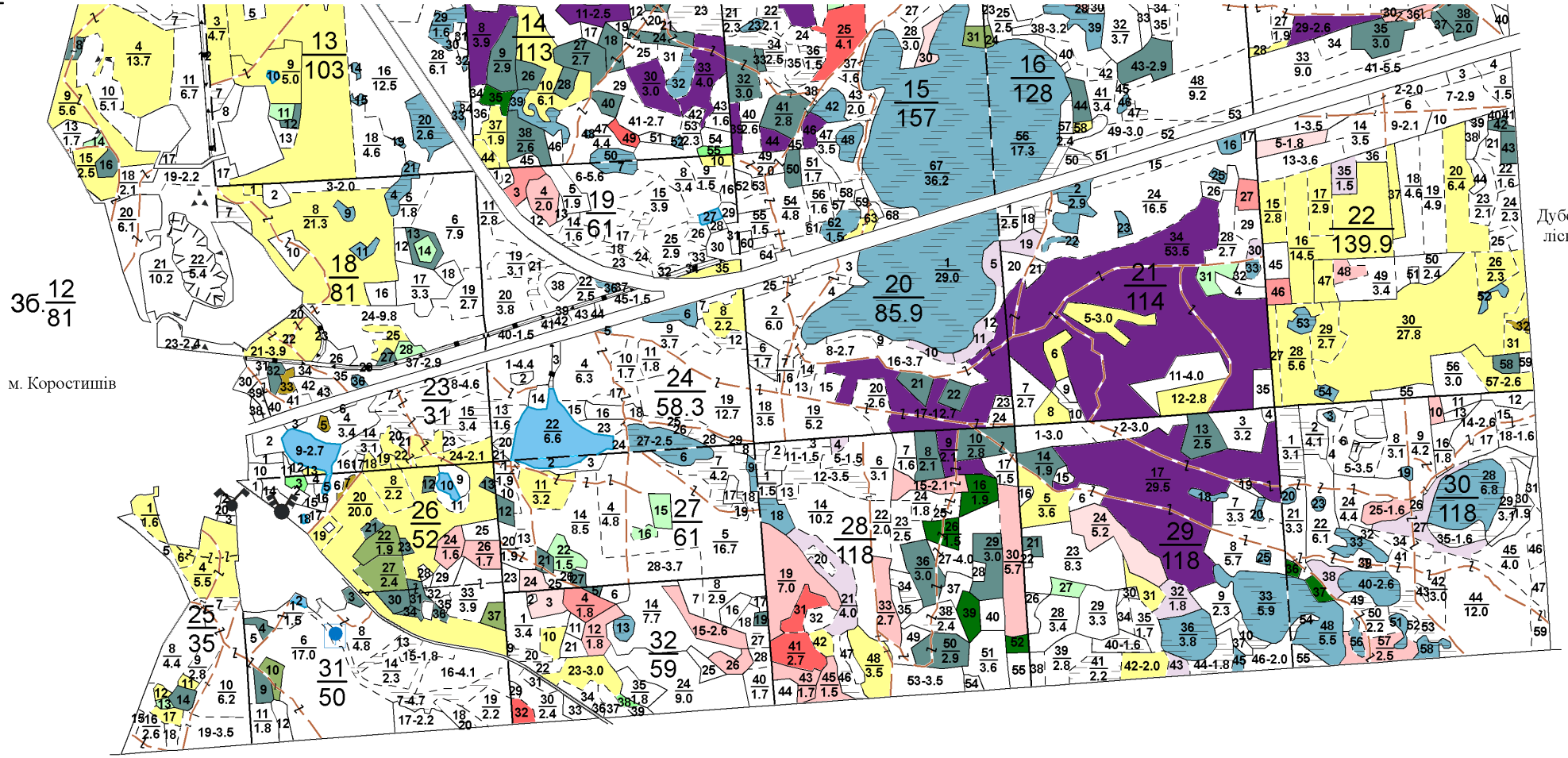
36.12/81
м. Коростишів
Дубовецьке лісництво
Кропивнянське лісництво

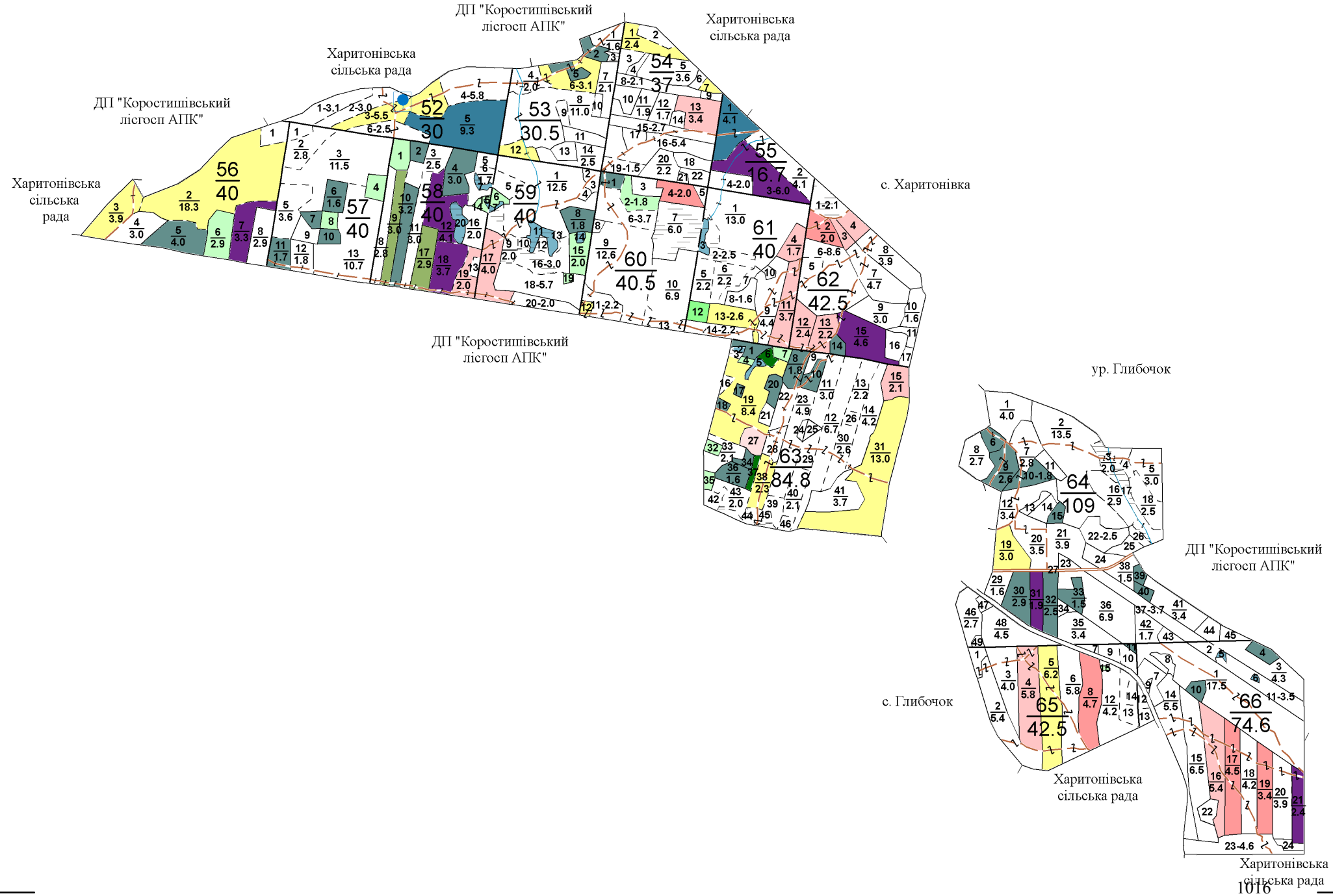
ДП "Коростишівський лісгосп АПК"
Харитонівська сільська рада
ДП "Коростишівський лісгосп АПК"
Харитонівська сільська рада
Харитонівська сільська рада
с. Харитонівка
ДП "Коростишівський лісгосп АПК"
ур. Глибочок
ДП "Коростишівський лісгосп АПК"
с. Глибочок
Харитонівська сільська рада
Харитонівська сільська рада

ур. Березіно

ДП "Коростишівський
лісгосп АПК"

с. Гуменники

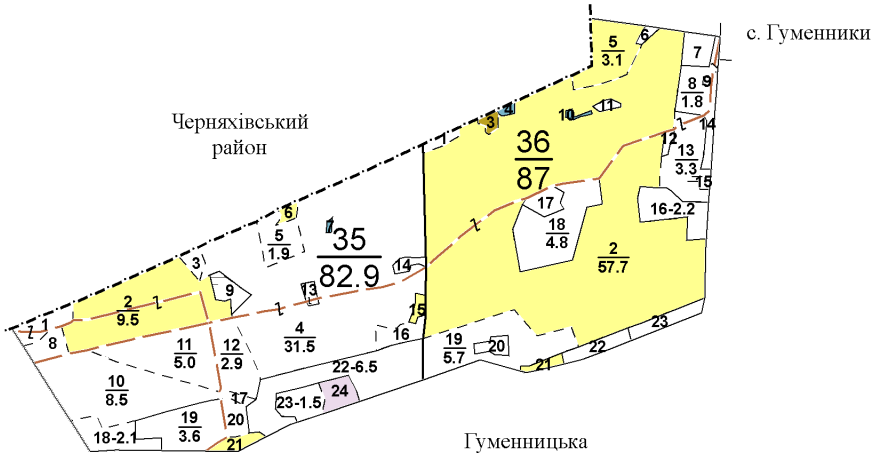

ур. Кашперівка

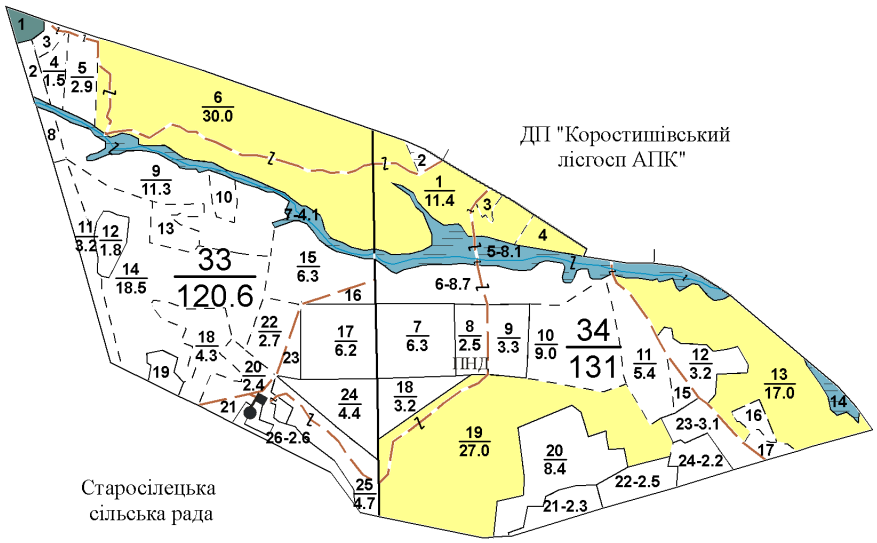

Державне агентство лісових ресурсів України

Житомирське обласне управління лісового та мисливського господарства

ОГЛЯДОВИЙ
ПЛАН
ЗАПРОЕКТОВАНИХ ГОСПОДАРСЬКИХ ЗАХОДІВ

ДП "Коростишівський лісгосп"

Кропивнянське лісництво

Житомирська область

Загальна площа 4165.4 га

Лісовпорядкування 2018 року

Масштаб 1 : 25000

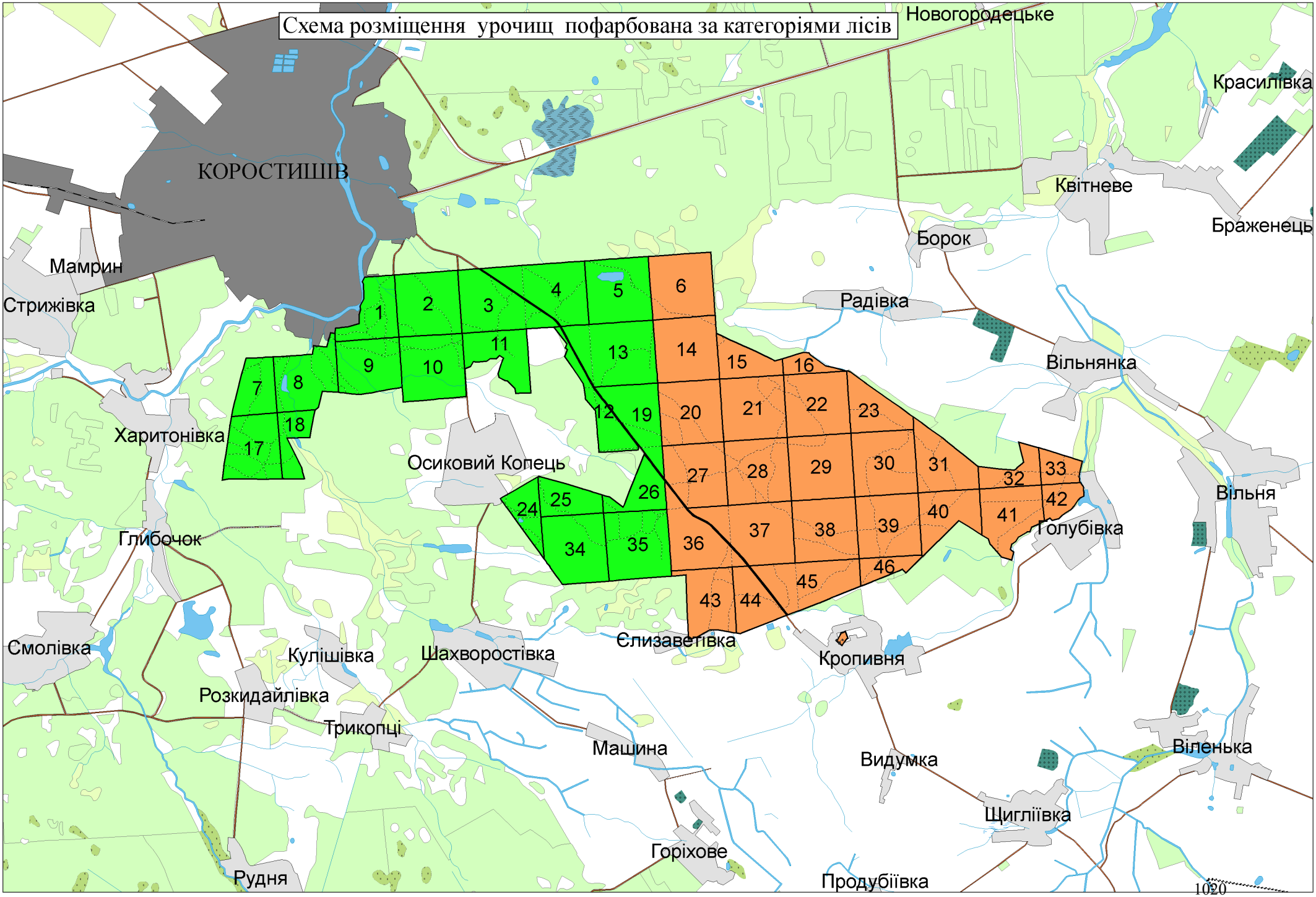
Схема розміщення урочищ пофарбована за категоріями лісів
КОРОСТИШІВ
Новогородецьке
Красилівка
Квітневе
Браженець
Борок
Мамрин
Стрижівка
Радівка
Вільнянка
Харитонівка
Осиковий Копець
Вільня
Голубівка
Глибочок
Смолівка
Кулішівка
Шахворостівка
Слизаветівка
Кропивня
Розкидайлівка
Трикопці
Машина
Видумка
Віленька
Щигліївка
Горіхове
Рудня
Продубіївка
1020

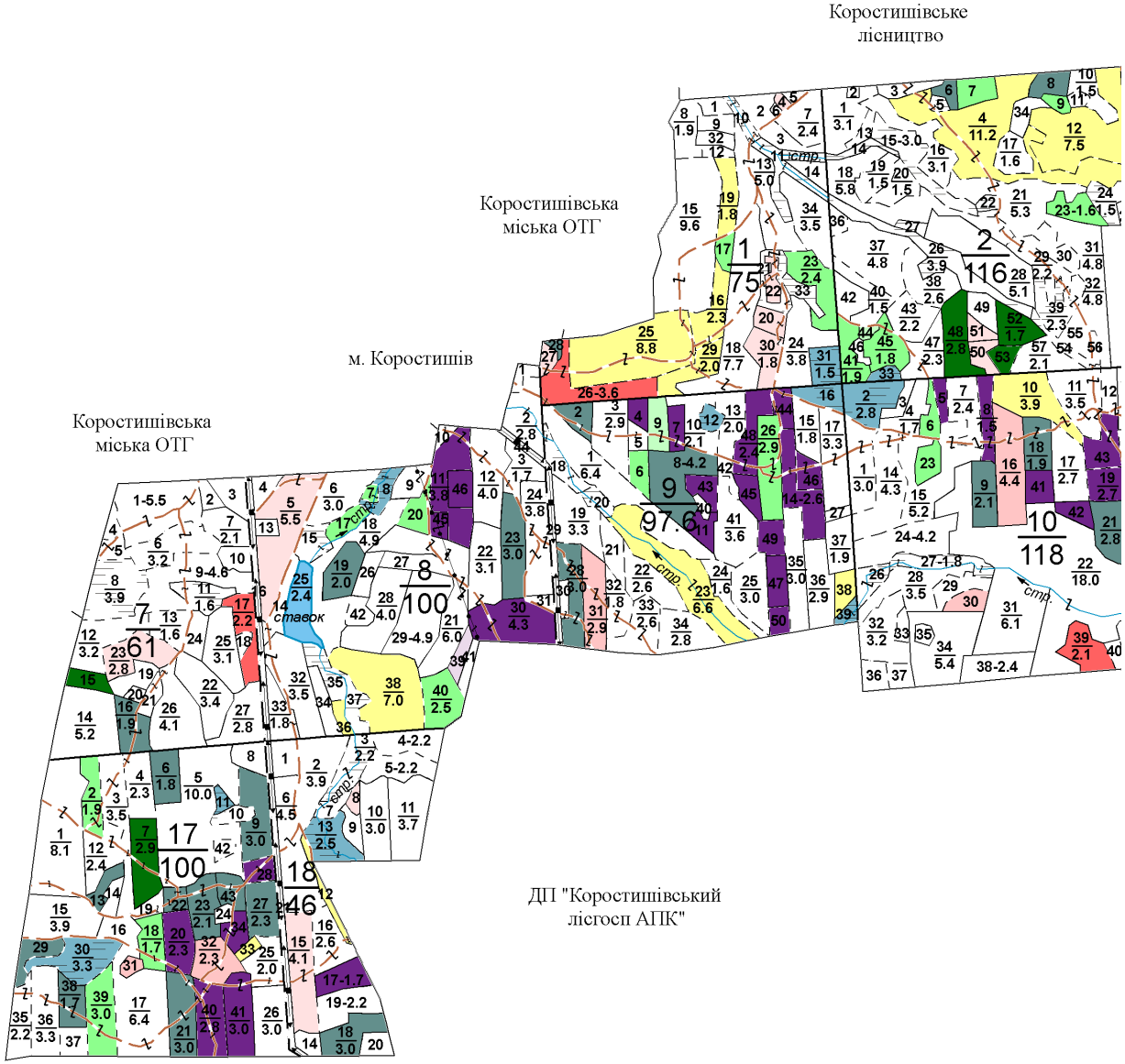
Коростишівське
лісництво
Коростишівська
міська ОТГ
м. Коростишів
Коростишівська
міська ОТГ
ДП "Коростишівський
лісгосп АПК"


Коростишівське лісництво
ДП "Коростишівський лісгосп АПК"
Коростишівська міська ОТГ
Шахворостівська сільська рада
с. Осиковий Копець
озеро

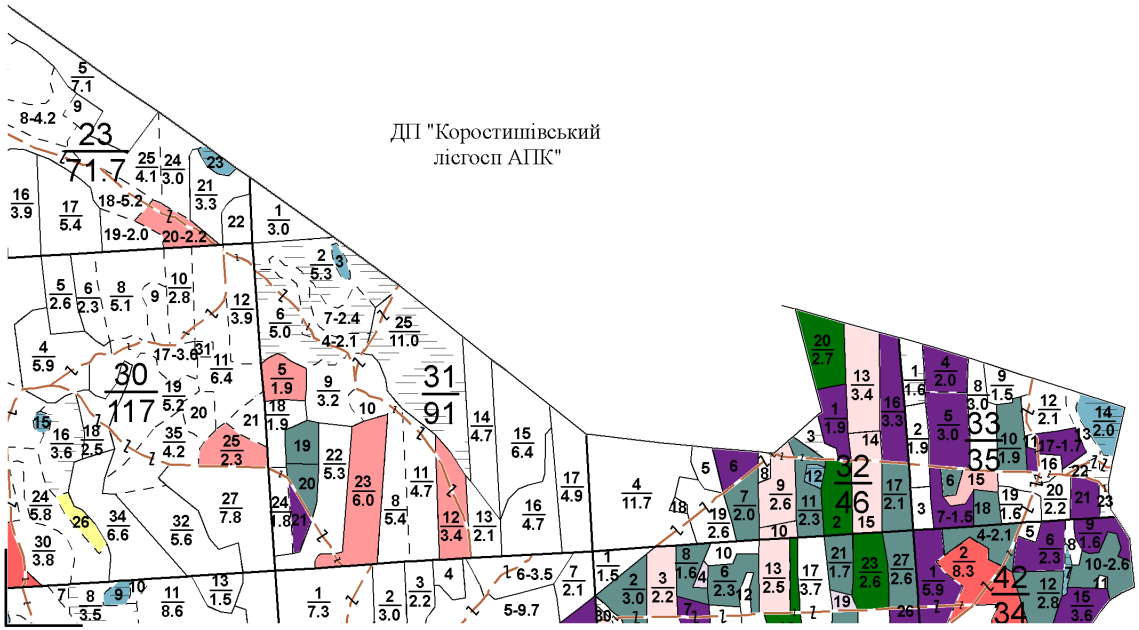
ДП "Коростишівський лісгосп АПК"
Коростишівська міська ОТГ

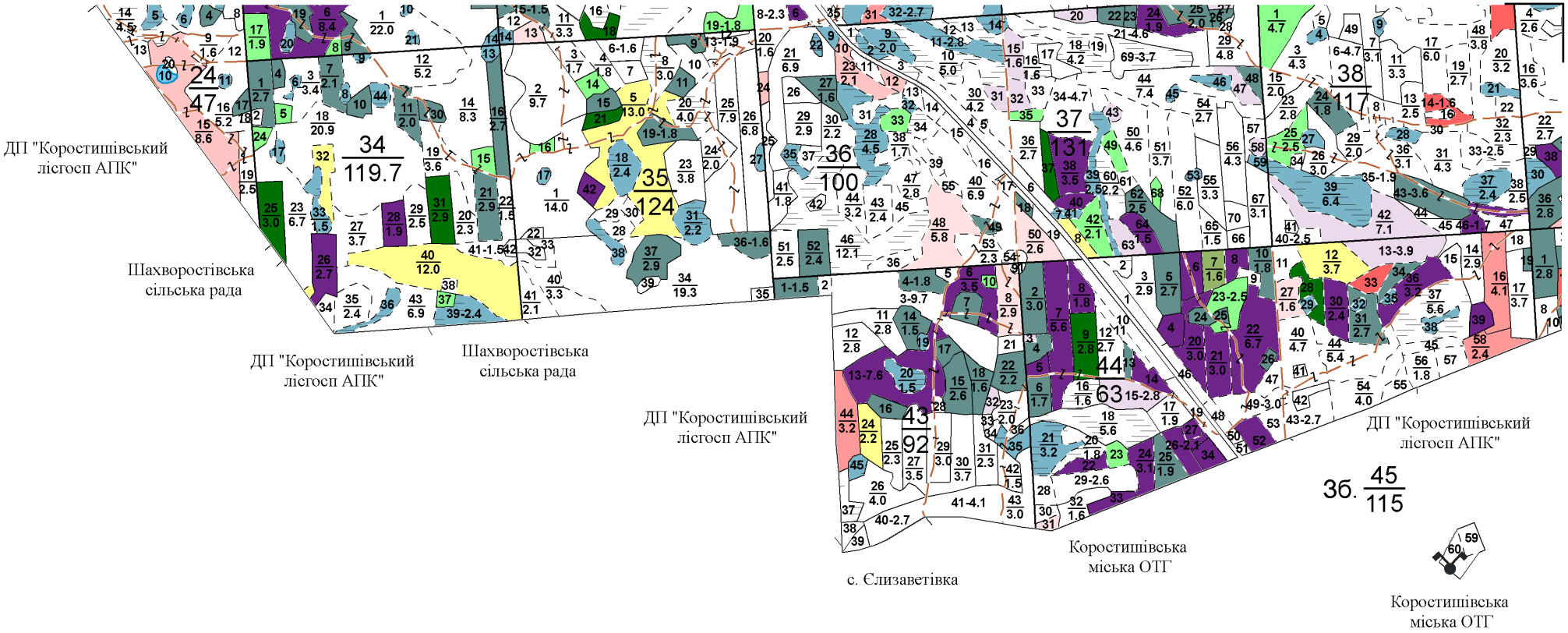
ДП "Коростишівський лісгосп АПК"
Шахворостівська сільська рада
ДП "Коростишівський лісгосп АПК"
Шахворостівська сільська рада
ДП "Коростишівський лісгосп АПК"
с. Єлизаветівка
Коростишівська міська ОТГ
ДП "Коростишівський лісгосп АПК"
Коростишівська міська ОТГ

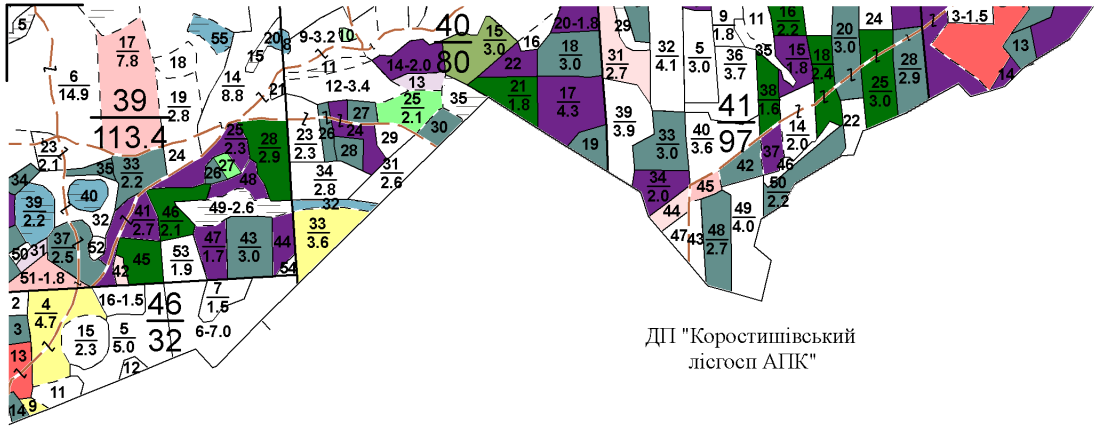

Коростишівська
міська ОТГ

ДП "Коростишівський
лісгосп АПК"

Державне агентство лісових ресурсів України

Житомирське обласне управління лісового та мисливського господарства

ОГЛЯДОВИЙ
ПЛАН
ЗАПРОЕКТОВАНИХ ГОСПОДАРСЬКИХ ЗАХОДІВ

ДП "Коростишівський лісгосп"

Смолівське лісництво

Житомирська область

Загальна площа 6313.1 га

Лісовпорядкування 2018 року

Масштаб 1 : 25000

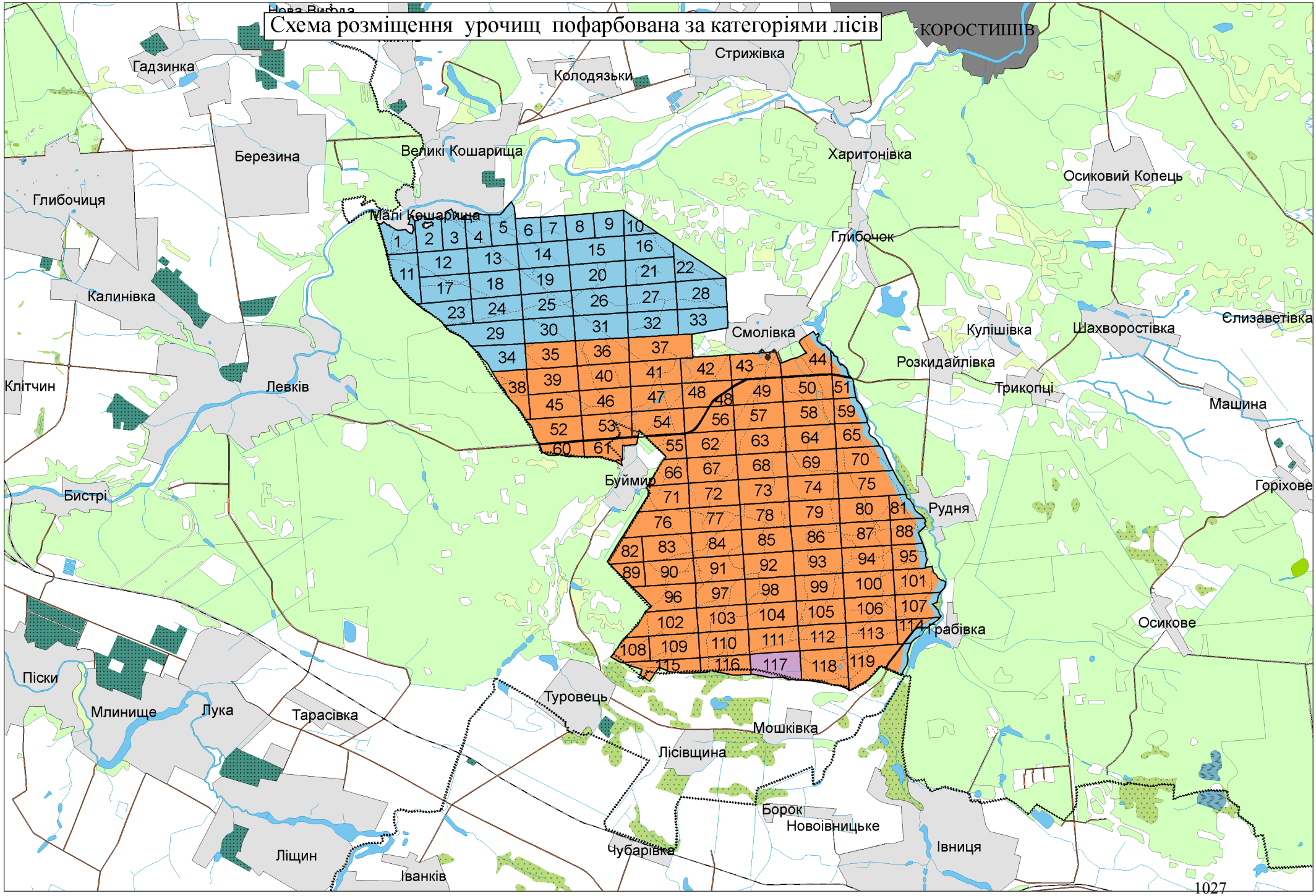
Схема розміщення урочищ пофарбована за категоріями лісів
КОРОСТИШІВ
Стрижівка
Колодязьки
Гадзинка
Березина
Великі Кошарища
Харитонівка
Осиковий Копець
Глибочиця
Малі Кошарища
Глибочок
Калинівка
Смолівка
Кулішівка
Шахворостівка
Єлизаветівка
Розкидайлівка
Клітчин
Левків
Трикопці
Машина
Буймир
Горіхове
Бистрі
Рудня
Грабівка
Осикове
Піски
Млинище
Лука
Тарасівка
Туровець
Мошківка
Лісівщина
Борок
Новоівницьке
Ліщин
Чубарівка
Івниця
Іванків
1027

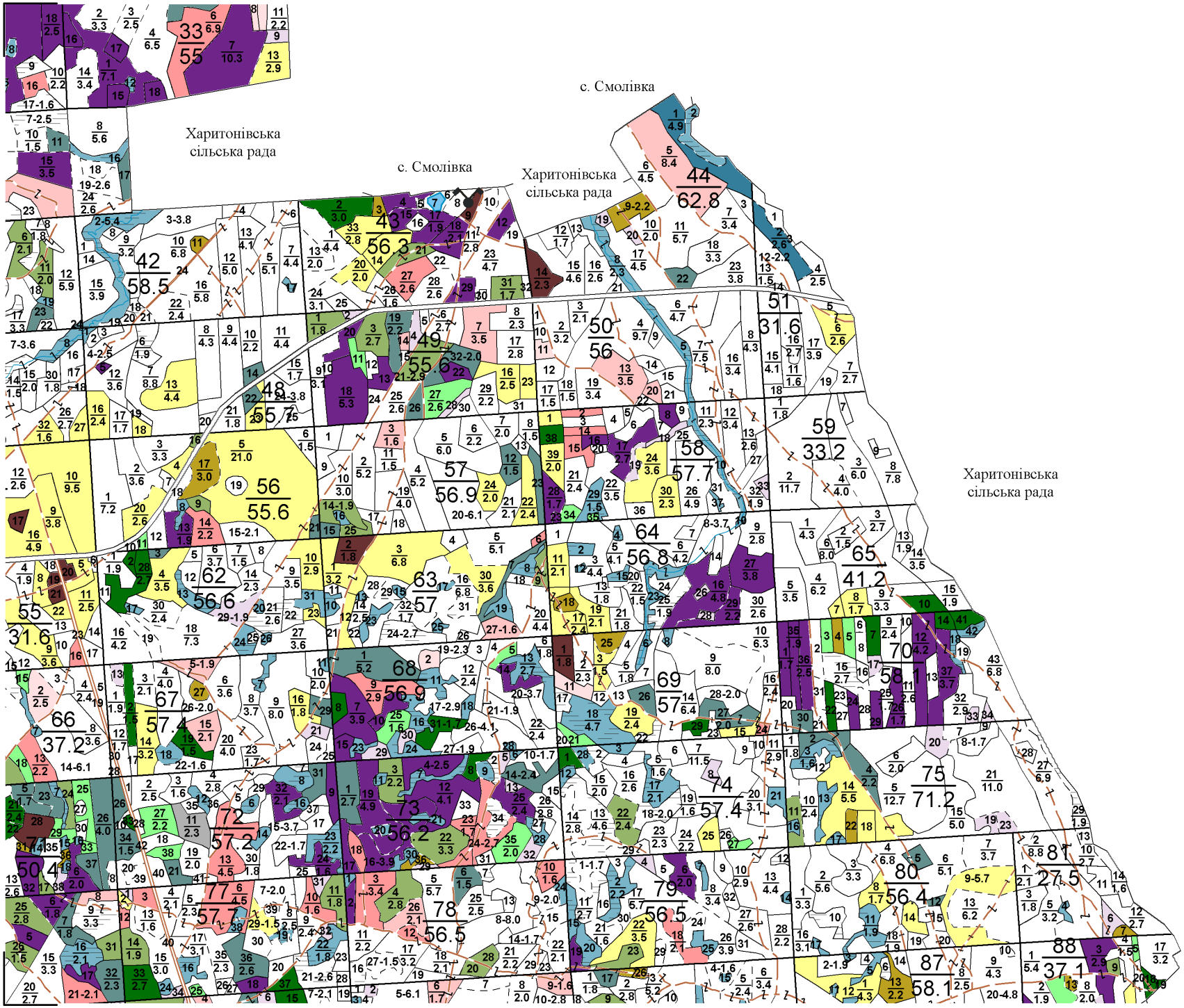
с. Смолівка
Харитонівська сільська рада
с. Смолівка
Харитонівська сільська рада
Харитонівська сільська рада

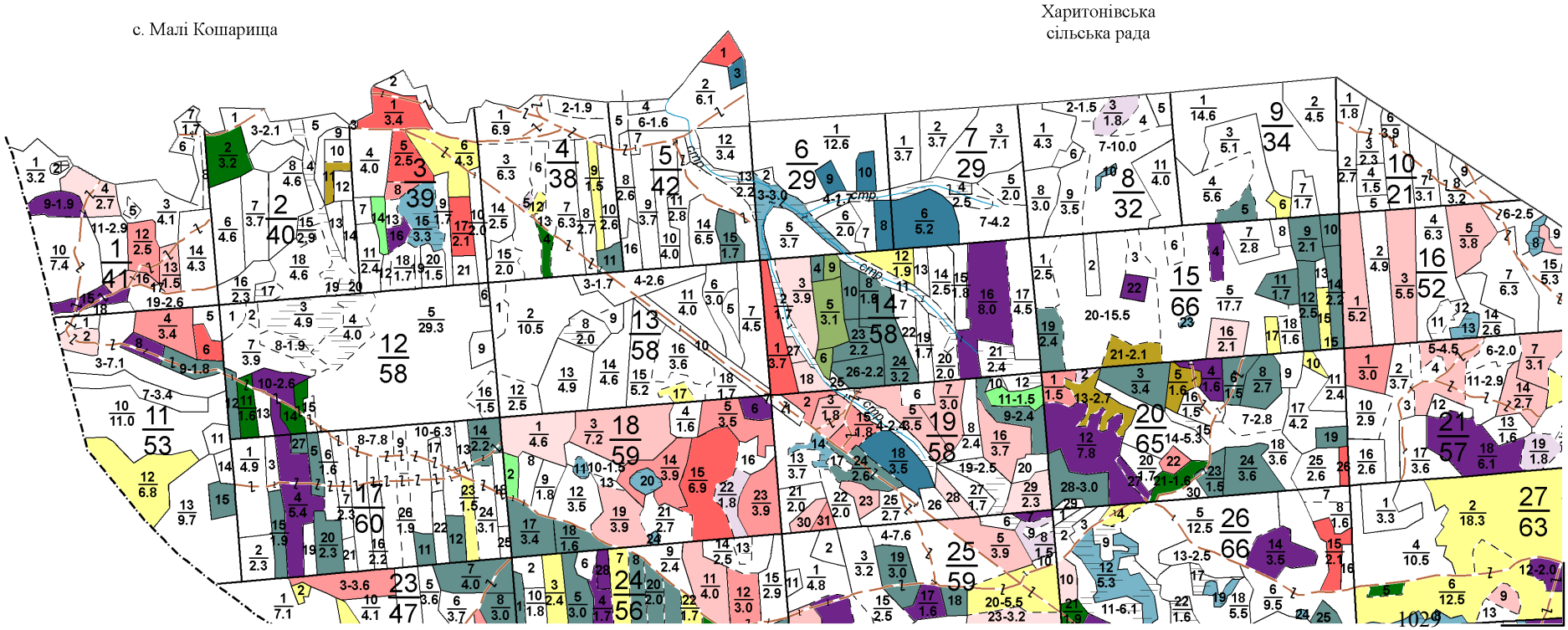
с. Малі Кошарища
Харитонівська
сільська рада
1029


ДП "Коростишівський лісгосп АПК"
Харитонівська сільська рада
ДП "Коростишівський лісгосп АПК"
82
33.2
89
25.9
96
62.7
108
36.5

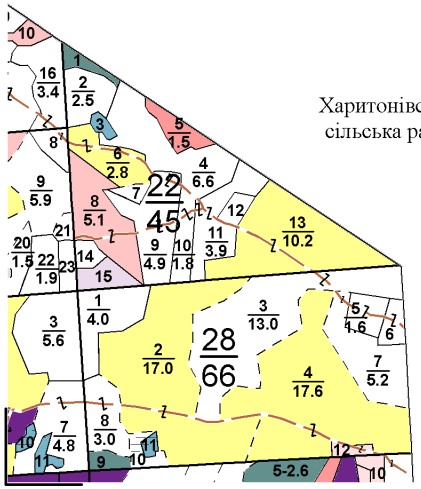

Харитонівська
сільська рада

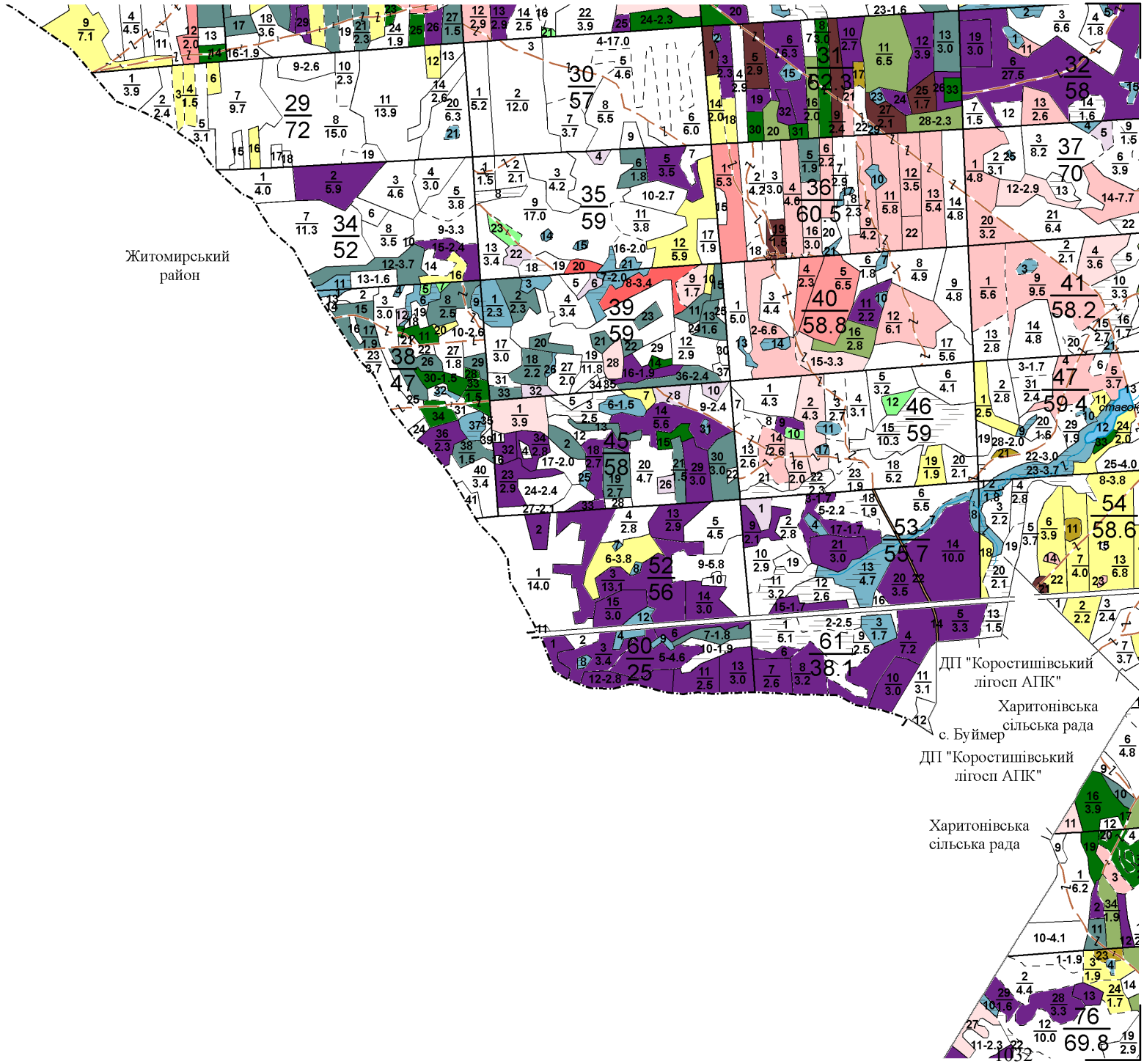
Житомирський район
ДП "Коростишівський лігосп АПК"
Харитонівська сільська рада
с. Буймер
ДП "Коростишівський лігосп АПК"
Харитонівська сільська рада
1032

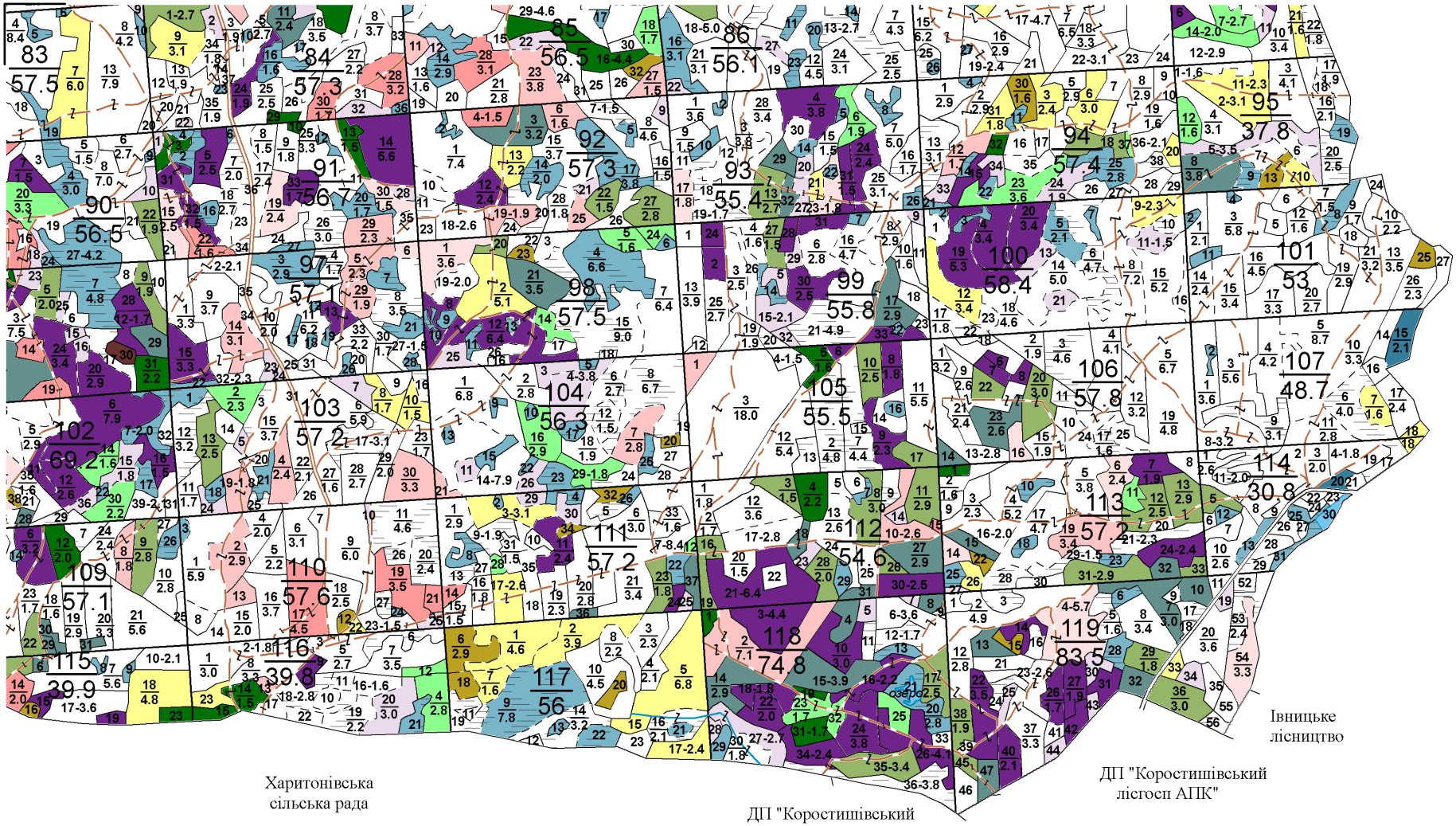
Харитонівська сільська рада
ДП "Коростишівський лігосп АПК"
Харитонівська сільська рада
ДП "Коростишівський лісгосп АПК"
Івницьке лісництво
Харитонівська сільська рада

ДЕРЖАВНЕ АГЕНСТВО ЛІСОВИХ РЕСУРСІВ УКРАЇНИ

ЖИТОМИРСЬКЕ ОБЛАСНЕ УПРАВЛІННЯ ЛІСОВОГО ТА МИСЛИВСЬКОГО ГОСПОДАРСТВА

ОГЛЯДОВИЙ
ПЛАН
ЗАПРОЕКТОВАНИХ ГОСПОДАРСЬКИХ ЗАХОДІВ
ХОДОРКІВСЬКОГО ЛІСНИЦТВА

ДП "Попільнянський лісгосп"
Житомирської області

Загальна площа 5628.4 га

Лісовпорядкування 2018 року

Масштаб 1 : 25000

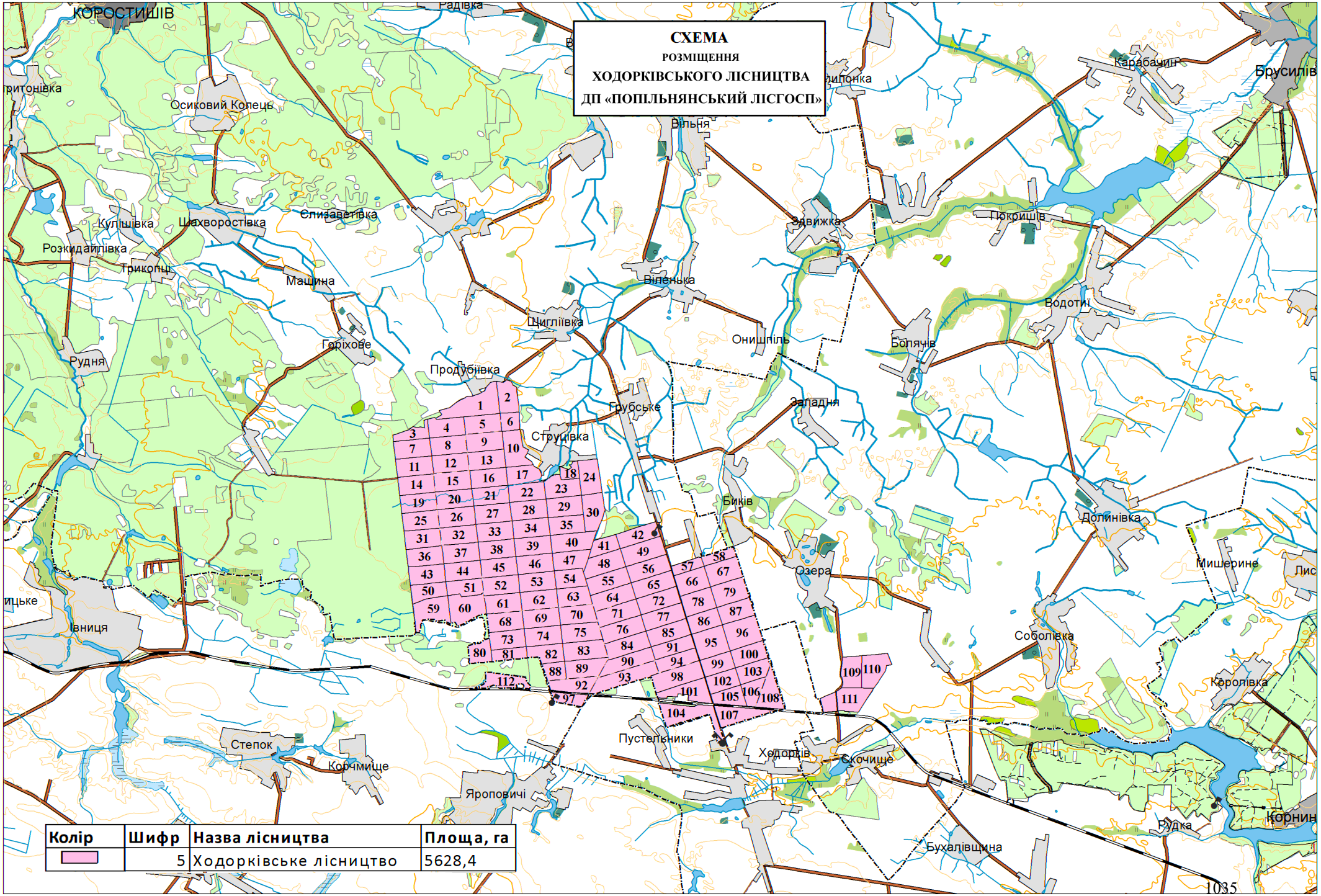

Колір	Шифр	Назва лісництва	Площа, га
	5	Ходорківське лісництво	5628,4

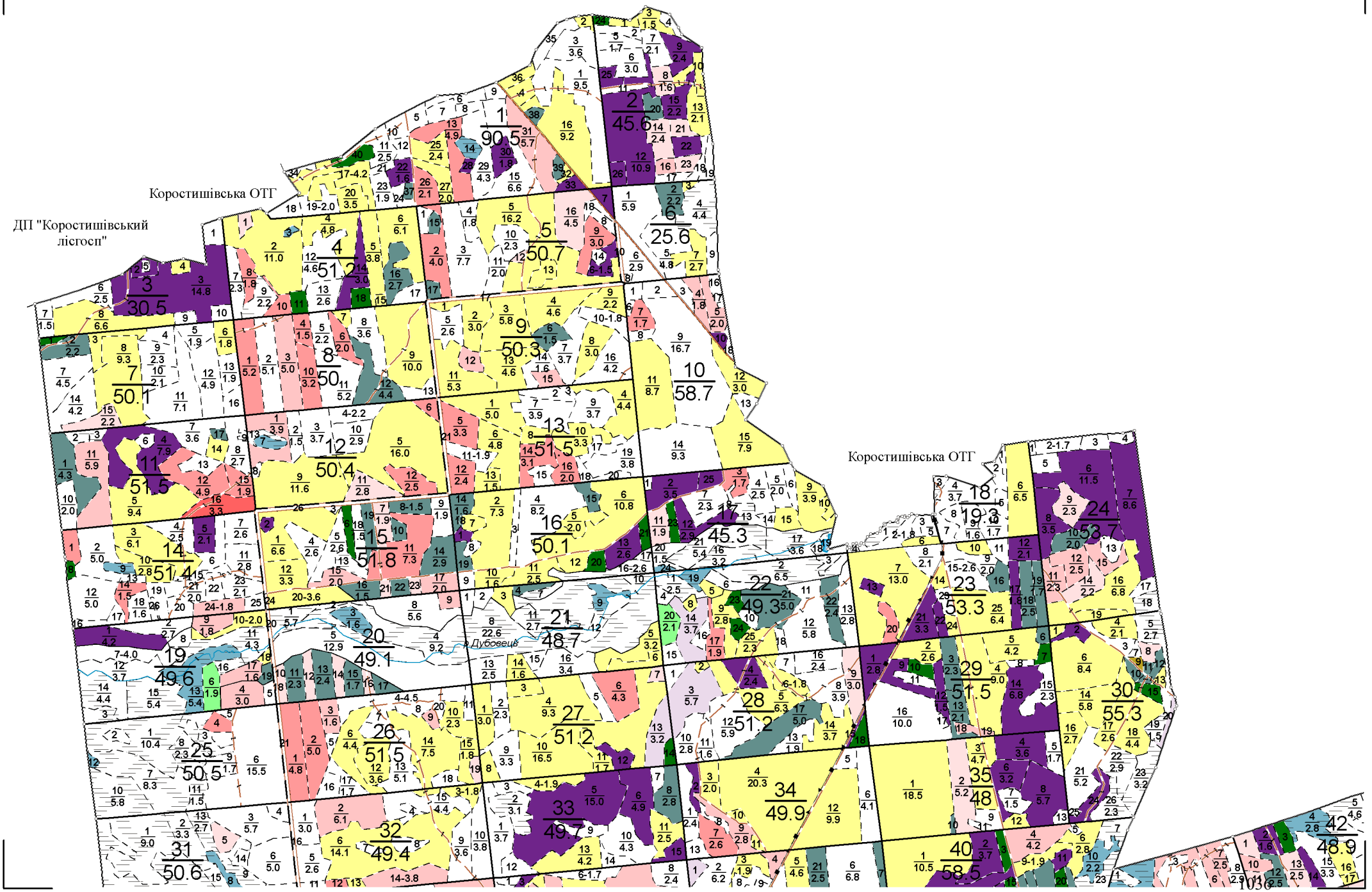
Коростишівська ОТГ
ДП "Коростишівський лісгосп"
Коростишівська ОТГ
р. Дубовець
1
90.5
2
45.6
3
30.5
4
51.2
5
50.7
6
25.6
7
50.1
8
50
9
50.3
10
58.7
11
51.5
12
50.4
13
51.5
14
51.4
15
51.8
16
50.1
17
45.3
18
19.3
19
49.6
20
49.1
21
48.7
22
49.3
23
53.3
24
53.7
25
50.5
26
51.5
27
51.2
28
51.2
29
51.5
30
55.3
31
50.6
32
49.4
33
49.7
34
49.9
35
48
40
58.5
42
48.9

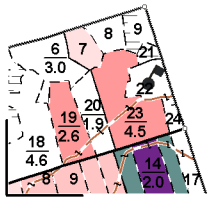
6
3.0
7
8
9
21
22
20
1.9
19
2.6
23
4.5
24
18
4.6
8
9
14
2.0
17

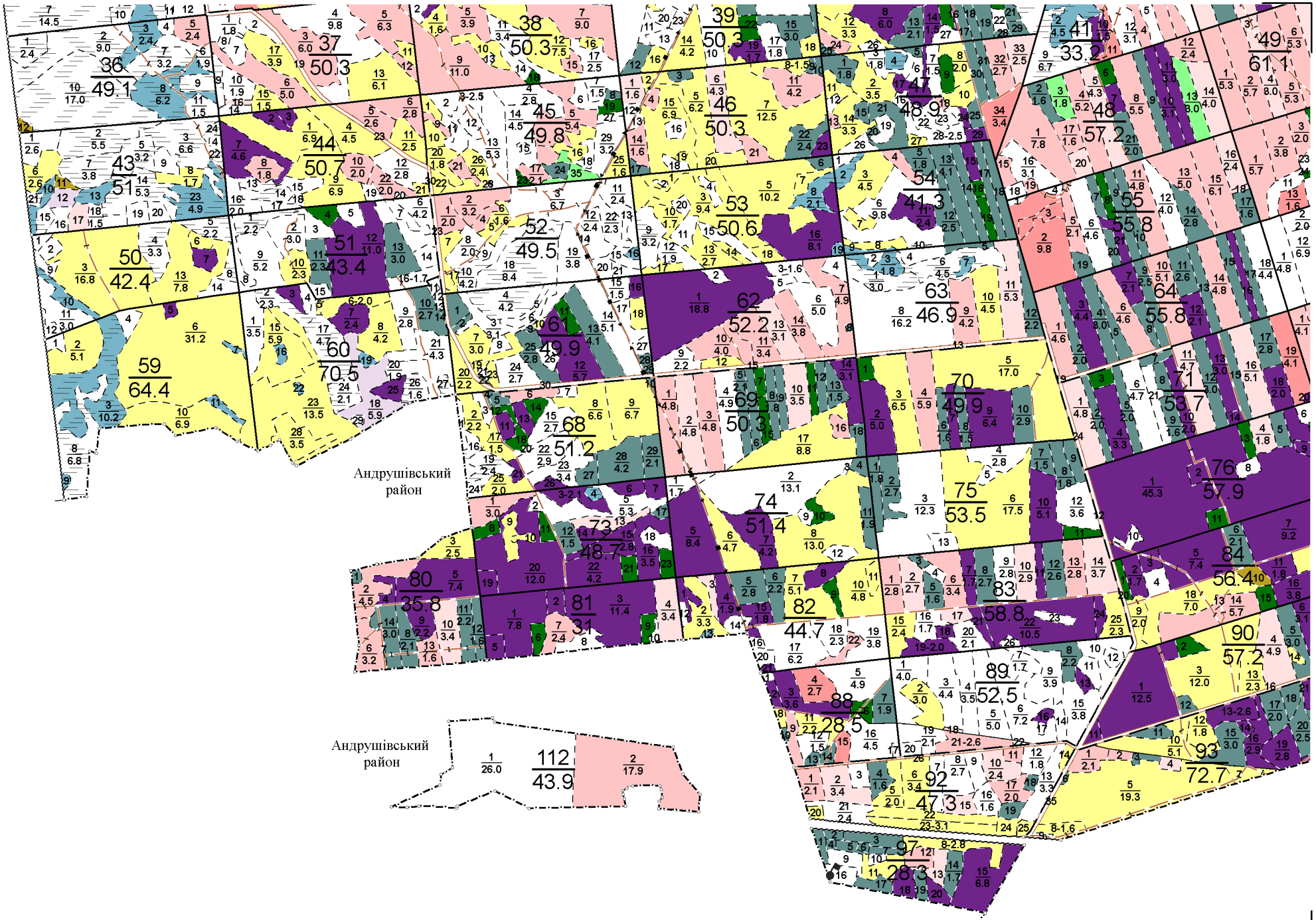
Андрушівський район
Андрушівський район

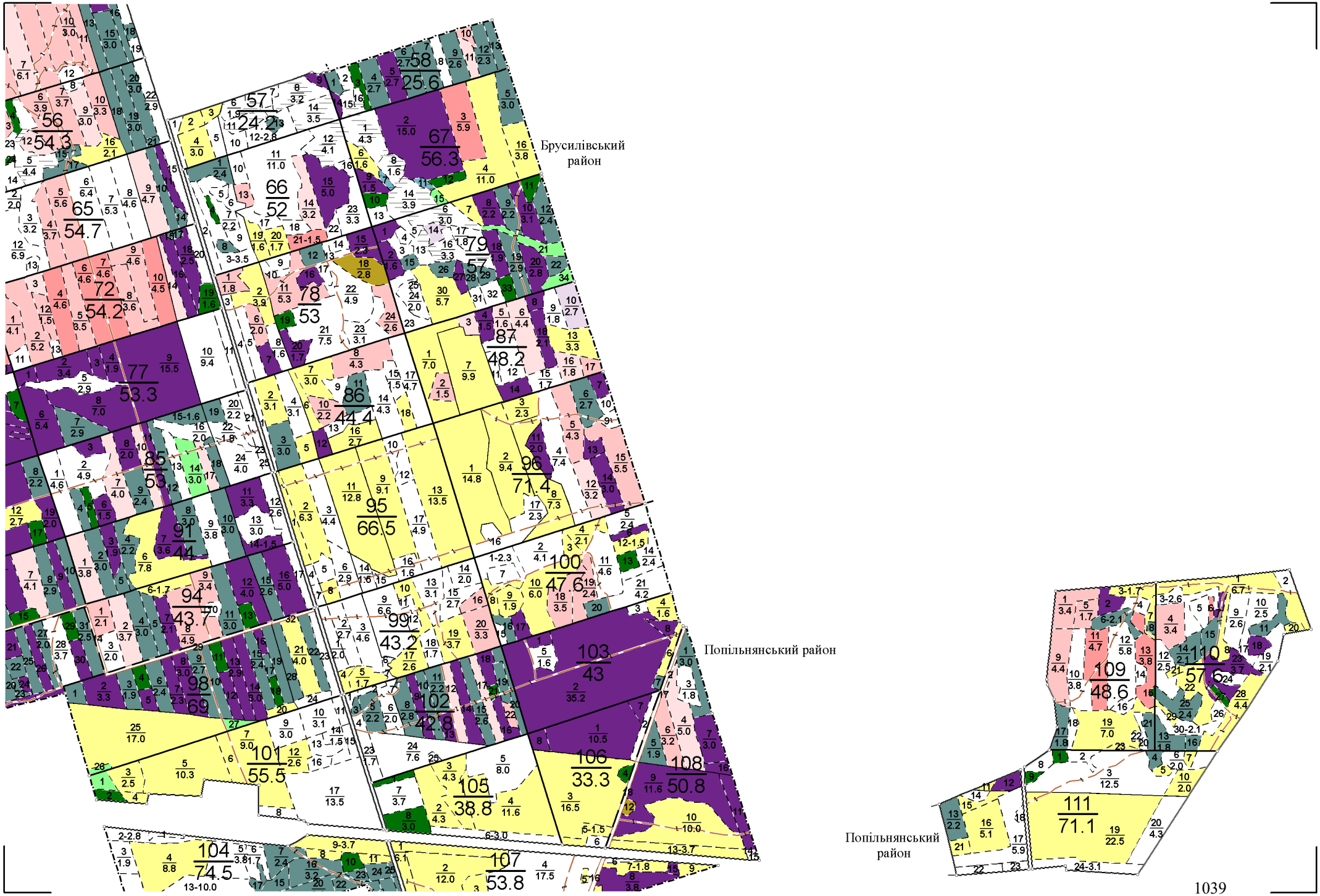
Брусилівський район
Попільнянський район
Попільнянський район
1039


12
5.0
14
18-4.4
19
20
Попільнянський район
26
27
3.0
28
29
30
31
32
33
34
35
36
2.1
3
2.5
10
12
13
11
2.7
14

ДЕРЖАВНЕ АГЕНСТВО ЛІСОВИХ РЕСУРСІВ УКРАЇНИ

ЖИТОМИРСЬКЕ ОБЛАСНЕ УПРАВЛІННЯ ЛІСОВОГО ТА МИСЛИВСЬКОГО ГОСПОДАРСТВА

ОГЛЯДОВИЙ
ПЛАН
ЗАПРОЕКТОВАНИХ ГОСПОДАРСЬКИХ ЗАХОДІВ
РУЖИНСЬКОГО ЛІСНИЦТВА
ДП "Попільнянський лісгосп"

Житомирської області

Загальна площа 4322 га

Лісовпорядкування 2018 року

Масштаб 1 : 25000

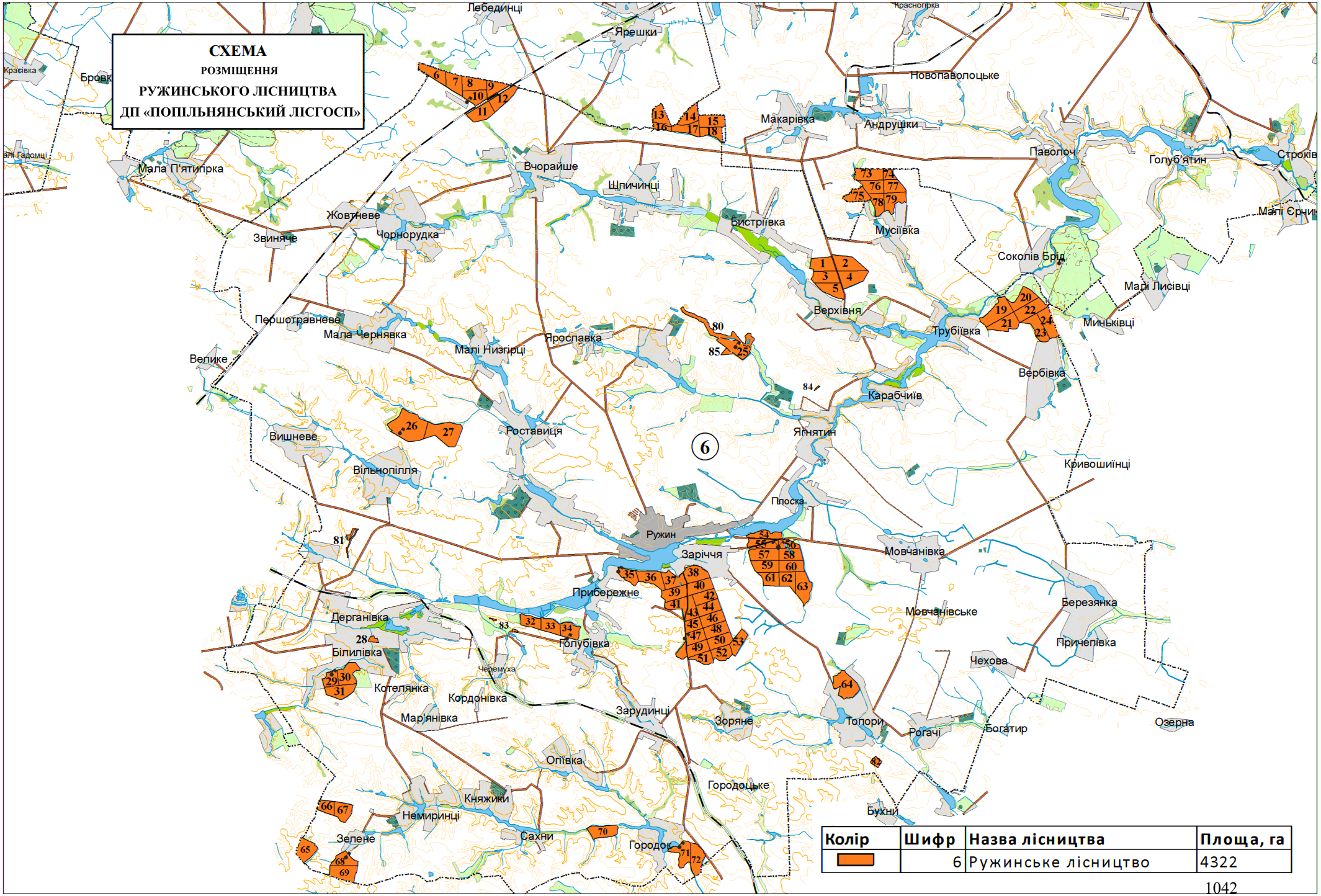

Колір	Шифр	Назва лісництва	Площа, га
	6	Ружинське лісництво	4322

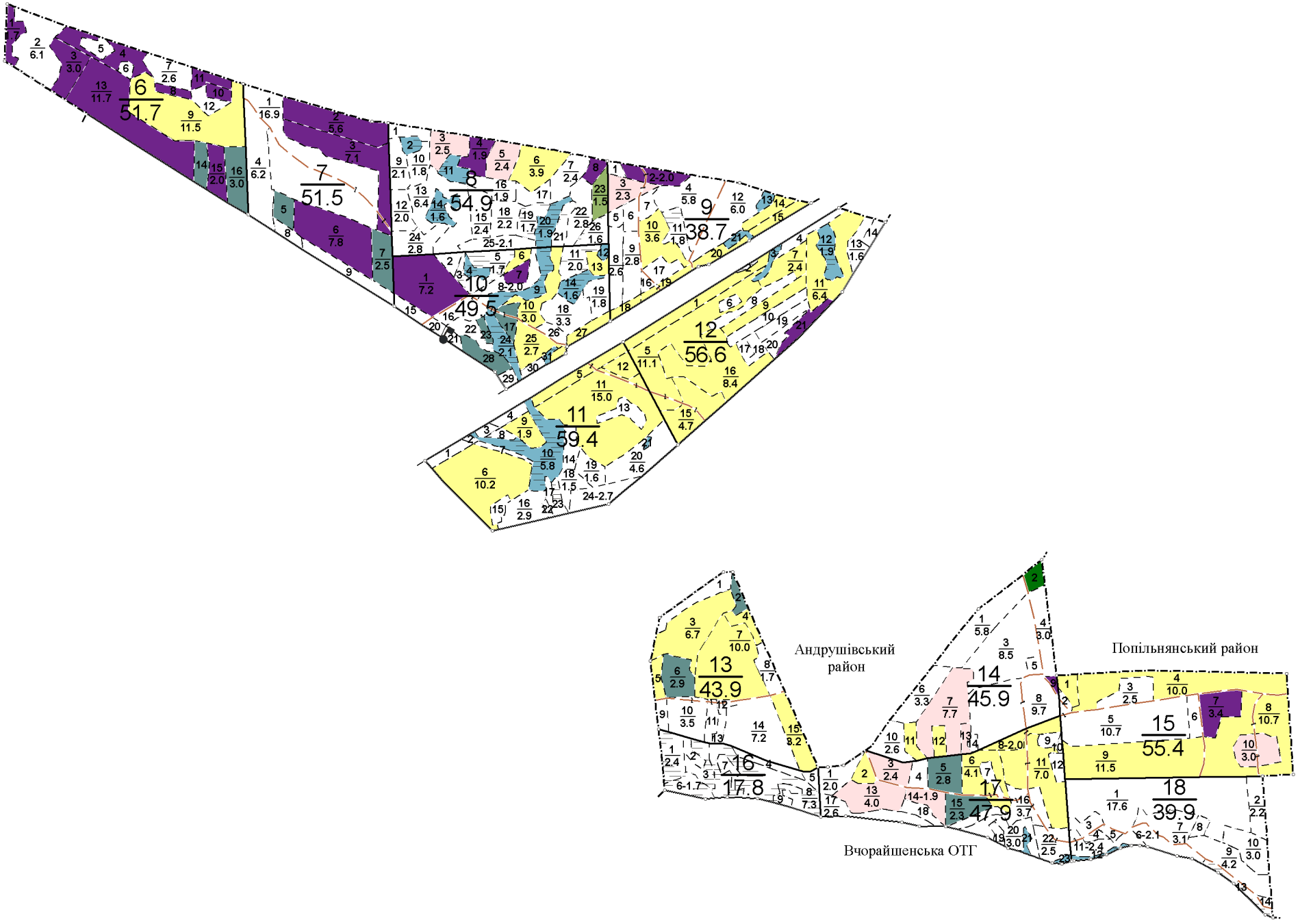
6
51.7
7
51.5
8
54.9
9
38.7
10
49.5
11
59.4
12
56.6
Андрушівський район
Попільнянський район
13
43.9
14
45.9
15
55.4
16
17.8
17
47.9
18
39.9
Вчорайшенська ОТГ

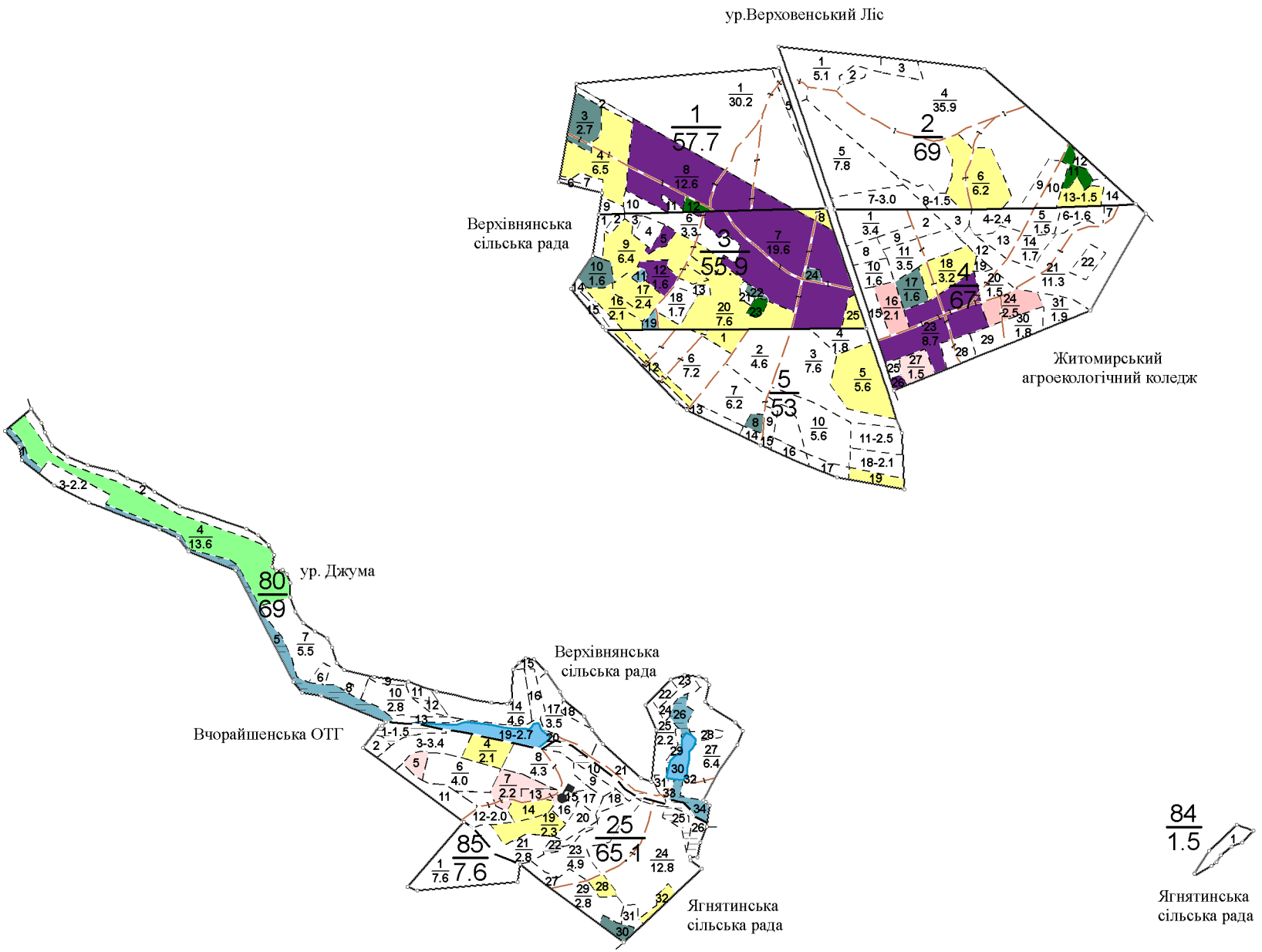
ур.Верховенський Ліс
Верхівнянська сільська рада
Житомирський агроекологічний коледж
ур. Джума
Вчорайшенська ОТГ
Верхівнянська сільська рада
Ягнятинська сільська рада
Ягнятинська сільська рада

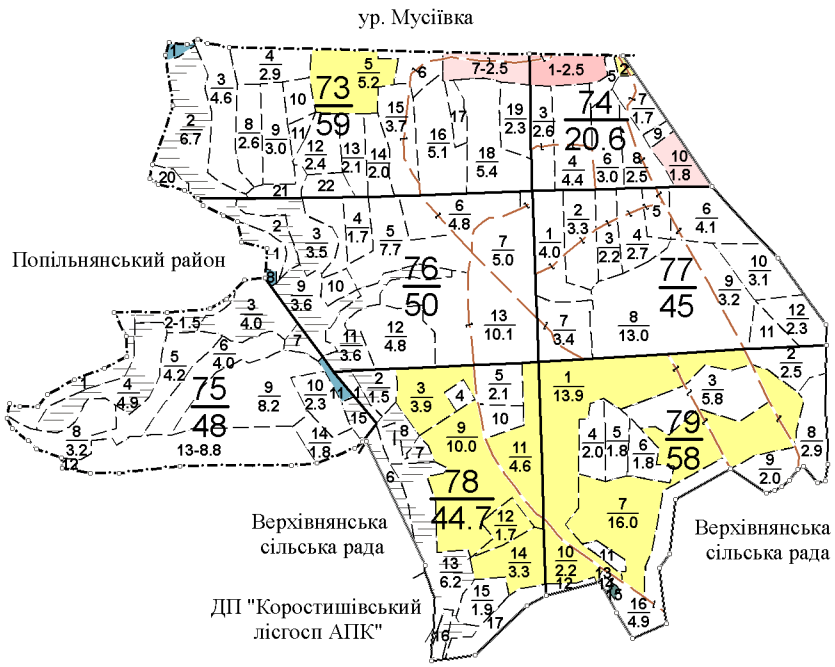
ур. Мусіївка
Попільнянський район
Верхівнянська сільська рада
ДП "Коростишівський лісгосп АПК"
Верхівнянська сільська рада

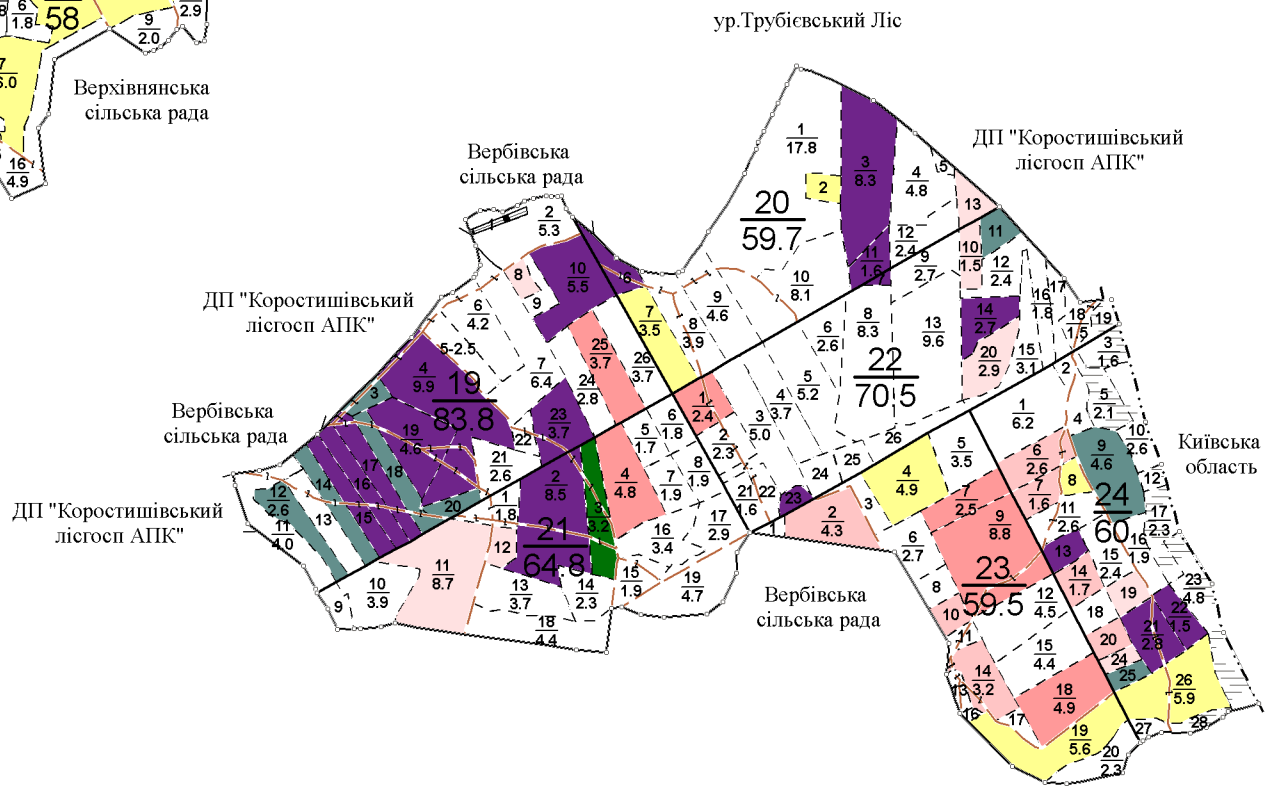
ур.Трубієвський Ліс
Вербівська сільська рада
ДП "Коростишівський лісгосп АПК"
ДП "Коростишівський лісгосп АПК"
Вербівська сільська рада
ДП "Коростишівський лісгосп АПК"
Вербівська сільська рада
Київська область

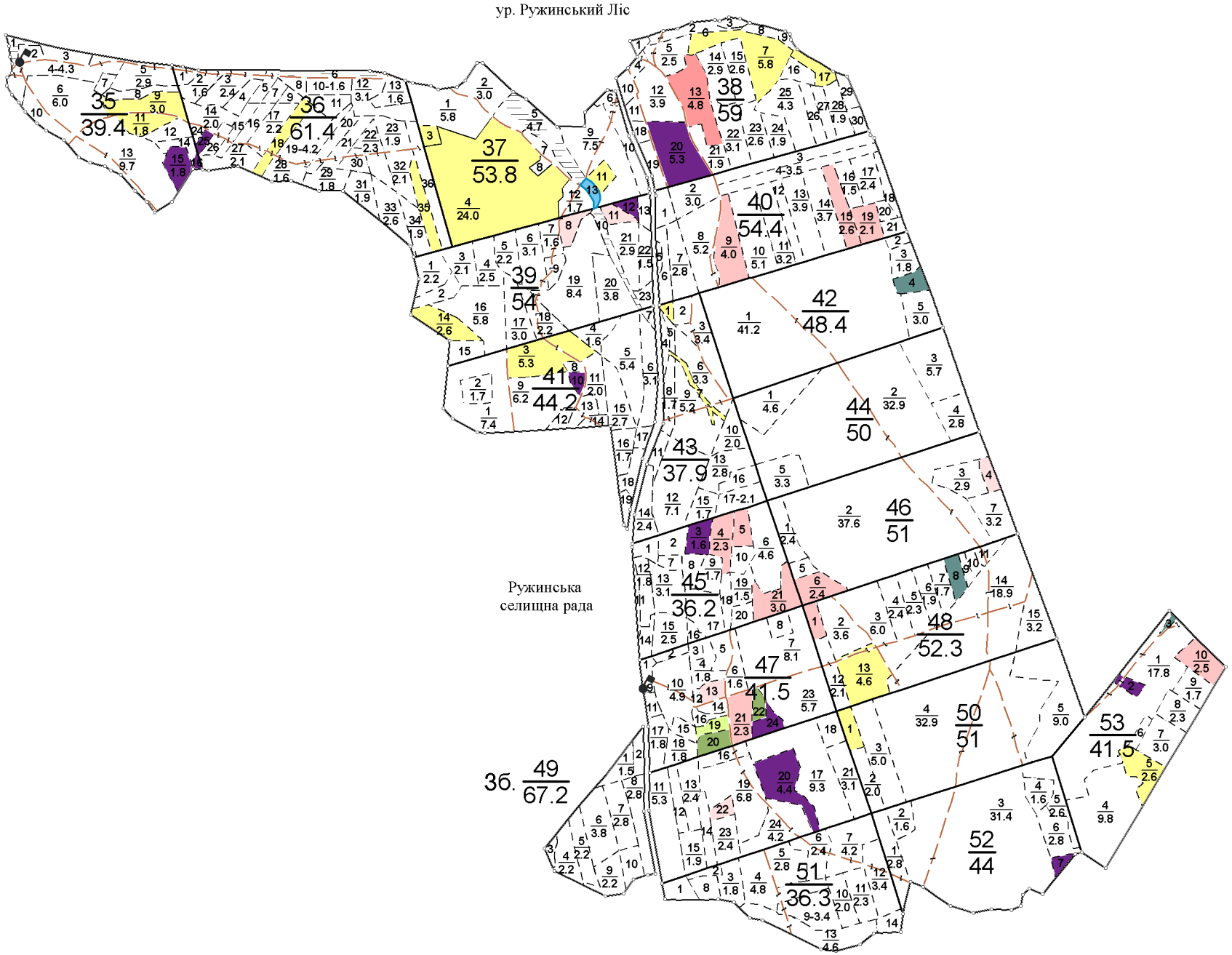
ур. Ружинський Ліс
Ружинська
селищна рада
35
39.4
36
61.4
37
53.8
38
59
39
54
40
54.4
41
44.2
42
48.4
43
37.9
44
50
45
36.2
46
51
47
41.5
48
52.3
49
67.2
50
51
51
36.3
52
44
53
41.5

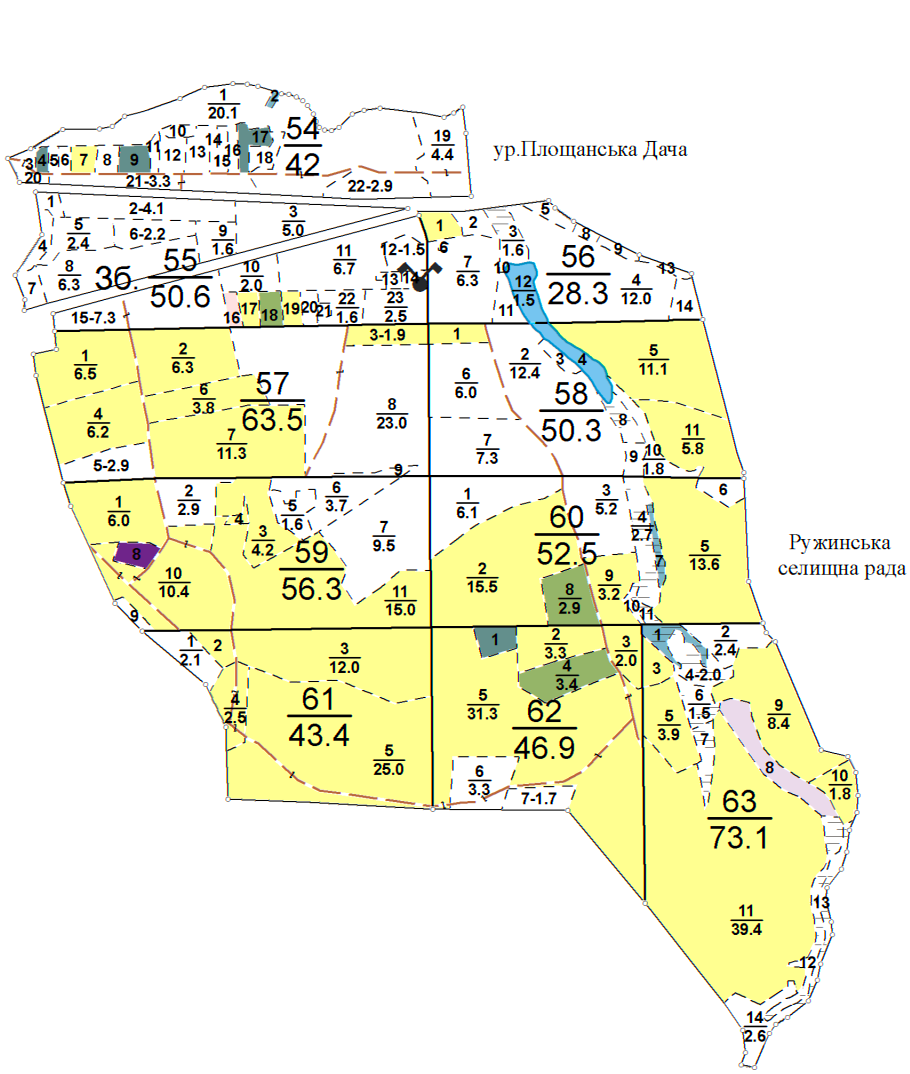

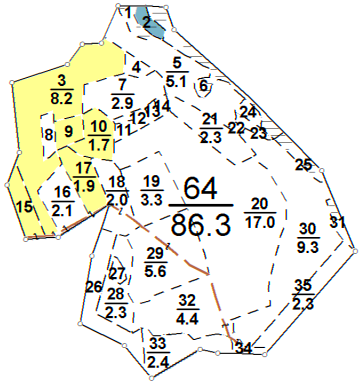

Топорівська
сільська рада

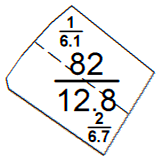

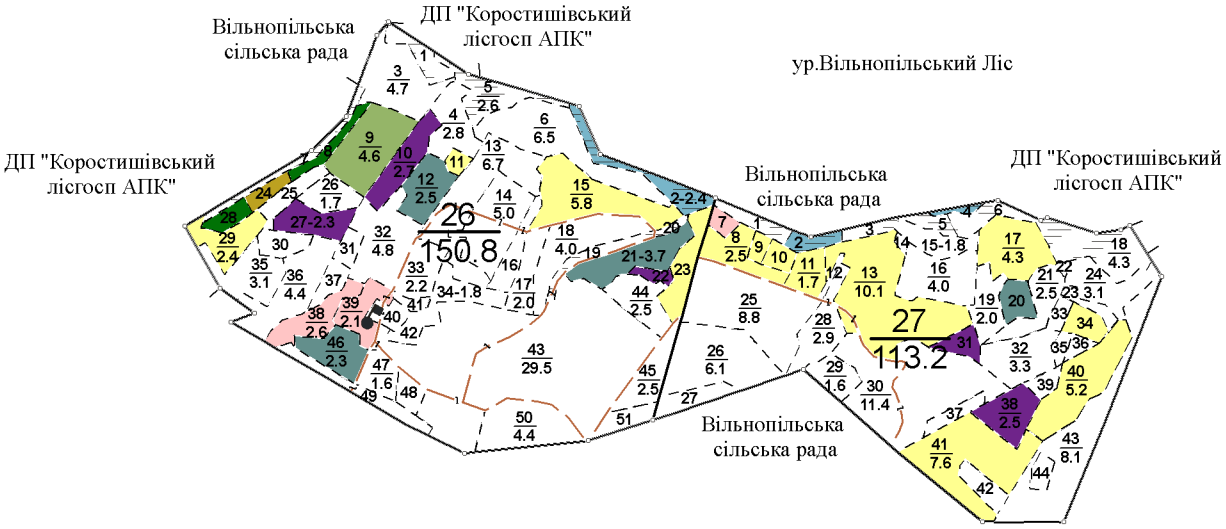
Вільнопільська сільська рада
ДП "Коростишівський лісгосп АПК"
ур.Вільнопільський Ліс
ДП "Коростишівський лісгосп АПК"
Вільнопільська сільська рада
ДП "Коростишівський лісгосп АПК"
26
150.8
27
113.2
Вільнопільська сільська рада

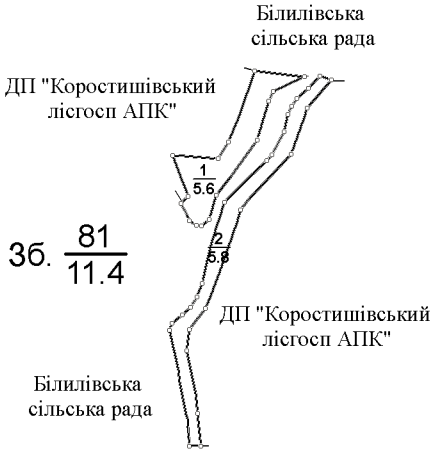
Білилівська сільська рада
ДП "Коростишівський лісгосп АПК"
Зб. 81/11.4
ДП "Коростишівський лісгосп АПК"
Білилівська сільська рада

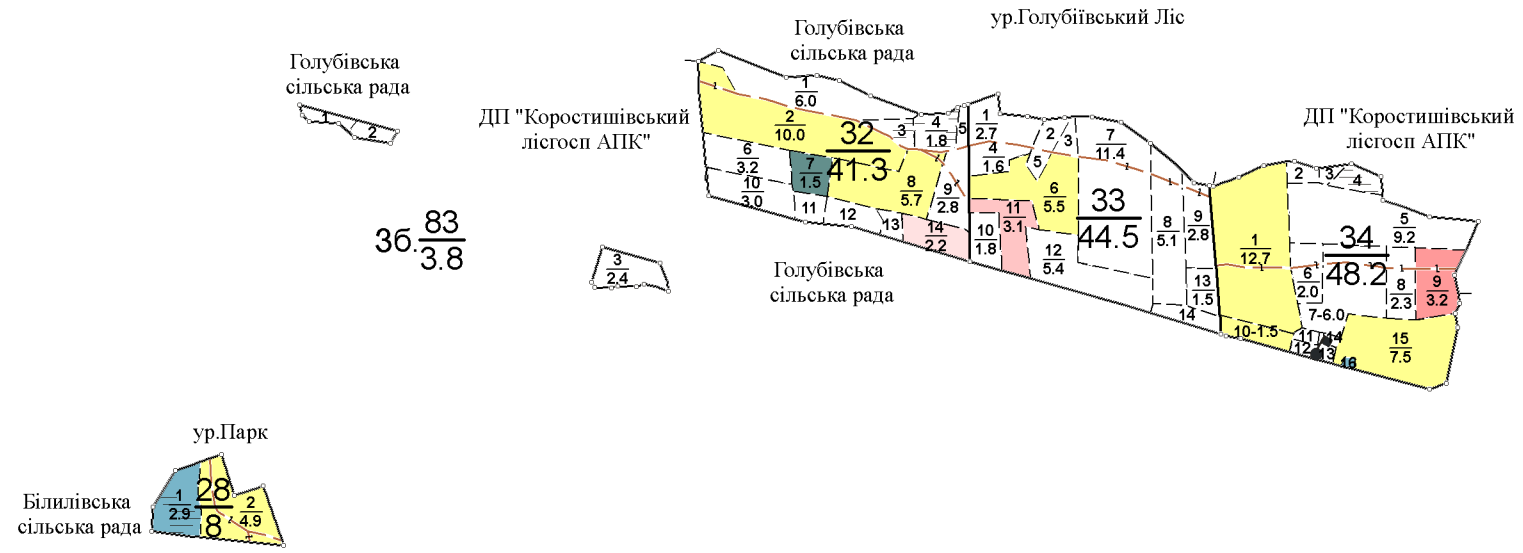
Голубівська сільська рада
ДП "Коростишівський лісгосп АПК"
36.83/3.8
Голубівська сільська рада
ур.Голубіївський Ліс
ДП "Коростишівський лісгосп АПК"
Голубівська сільська рада
32
41.3
33
44.5
34
48.2

ур.Парк
Білилівська сільська рада
28
8

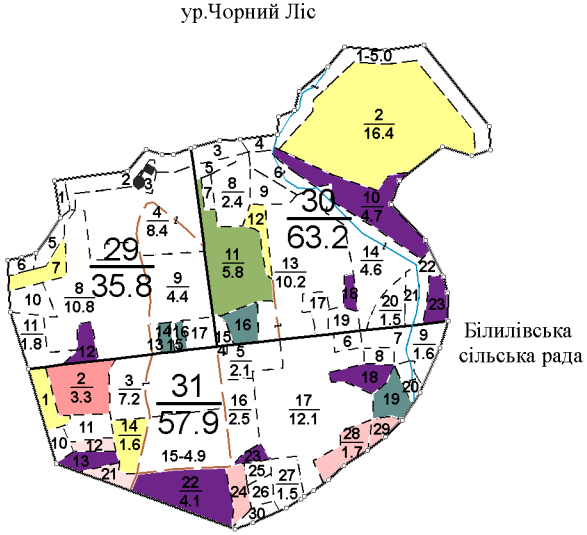
ур.Чорний Ліс
Білилівська сільська рада
29
35.8
30
63.2
31
57.9

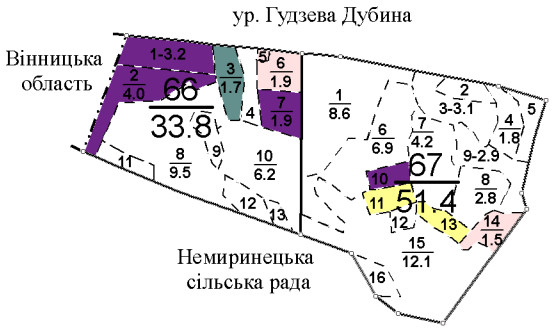
ур. Гудзева Дубина
Вінницька область
66
33.8
67
51.4
Немиринецька сільська рада

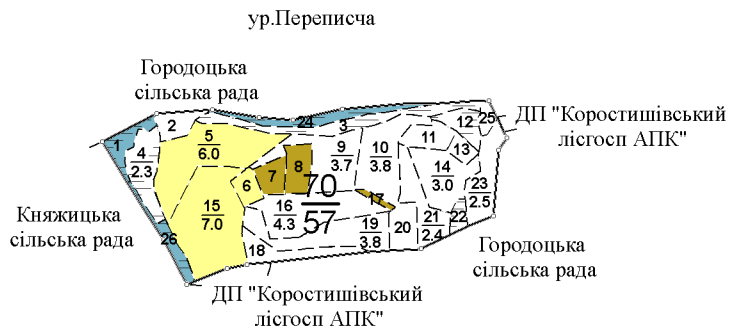
ур.Переписча
Городоцька сільська рада
ДП "Коростишівський лісгосп АПК"
Княжицька сільська рада
70
57
Городоцька сільська рада
ДП "Коростишівський лісгосп АПК"

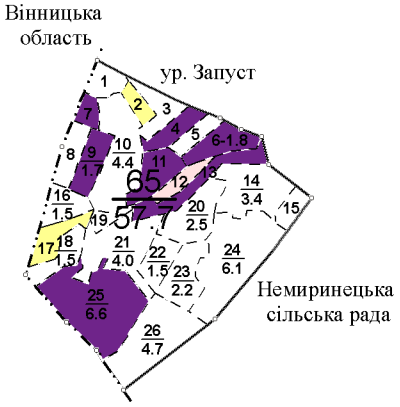
Вінницька область
ур. Запуст
65
57.7
Немиринецька сільська рада

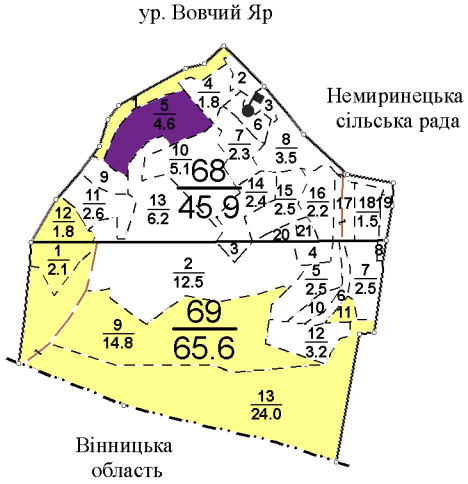
ур. Вовчий Яр
Немиринецька сільська рада
68
45.9
69
65.6
Вінницька область

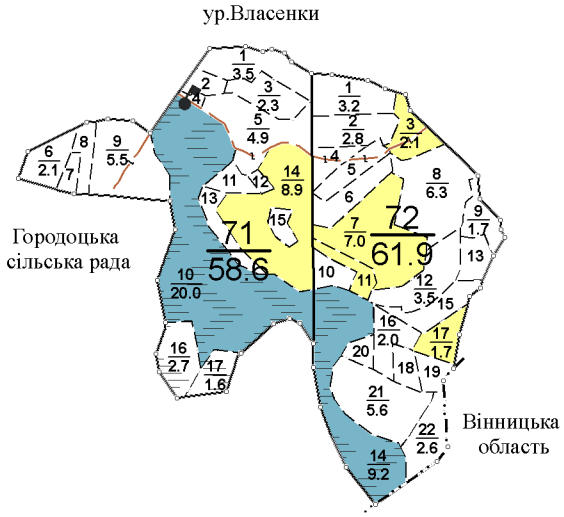
ур.Власенки
Городоцька сільська рада
71
58.6
72
61.9
Вінницька область

ДЕРЖАВНЕ АГЕНСТВО ЛІСОВИХ РЕСУРСІВ УКРАЇНИ

ЖИТОМИРСЬКЕ ОБЛАСНЕ УПРАВЛІННЯ ЛІСОВОГО ТА МИСЛИВСЬКОГО ГОСПОДАРСТВА

ОГЛЯДОВИЙ
ПЛАН
ЗАПРОЕКТОВАНИХ ГОСПОДАРСЬКИХ ЗАХОДІВ
АНДРУШІВСЬКОГО ЛІСНИЦТВА
ДП "Попільнянський лісгосп"
Житомирської області

Загальна площа 5738.5 га

Лісовпорядкування 2018 року

Масштаб 1 : 25000

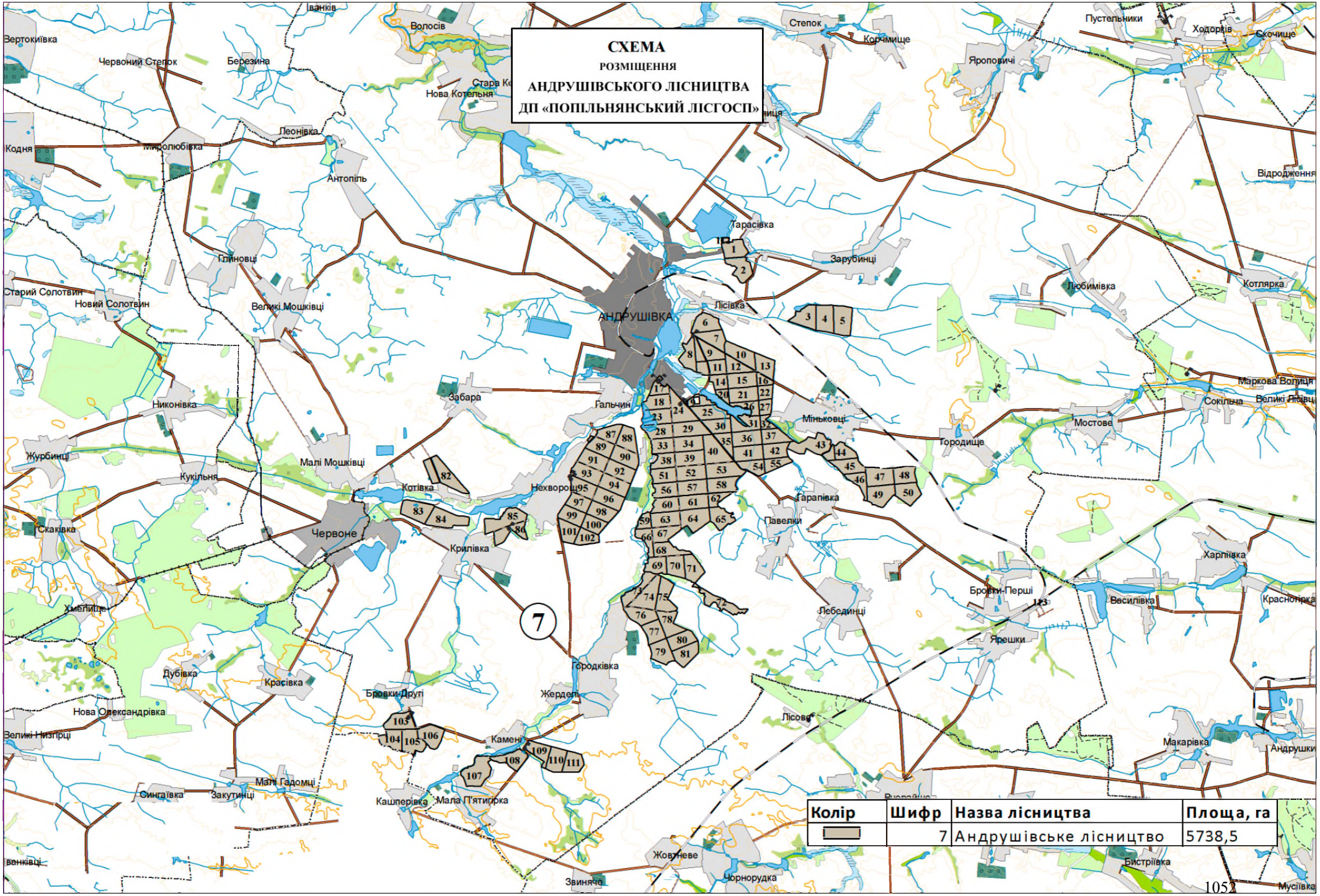
СХЕМА
РОЗМІЩЕННЯ
АНДРУШІВСЬКОГО ЛІСНИЦТВА
ДП «ПОПІЛЬНЯНСЬКИЙ ЛІСГОСП»
АНДРУШІВКА
Червоне
7
Колір | Шифр | Назва лісництва | Площа, га
7 | Андрушівське лісництво | 5738,5

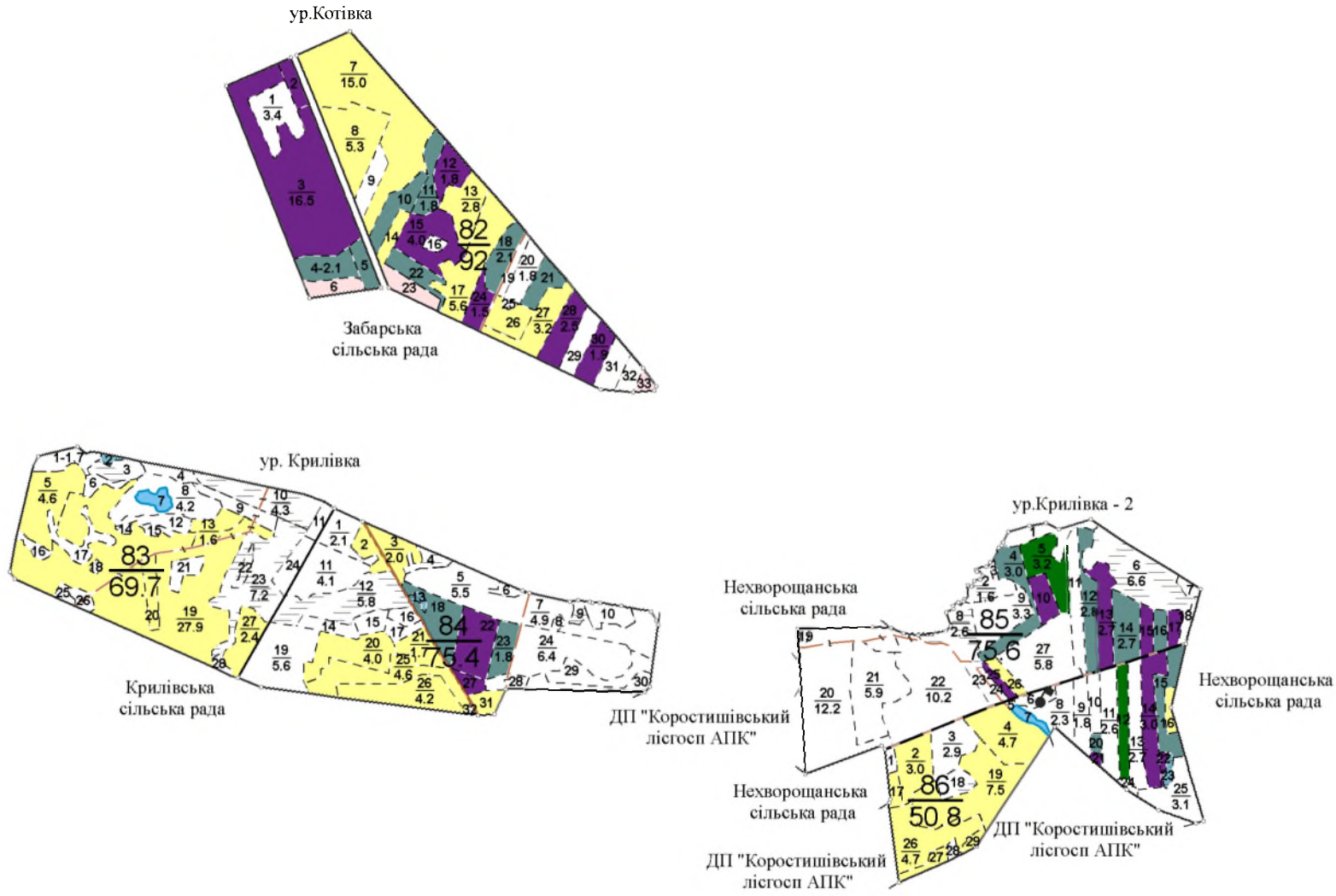
ур.Котівка
Забарська сільська рада
ур. Крилівка
Крилівська сільська рада
ур.Крилівка - 2
Нехворощанська сільська рада
ДП "Коростишівський лісгосп АПК"

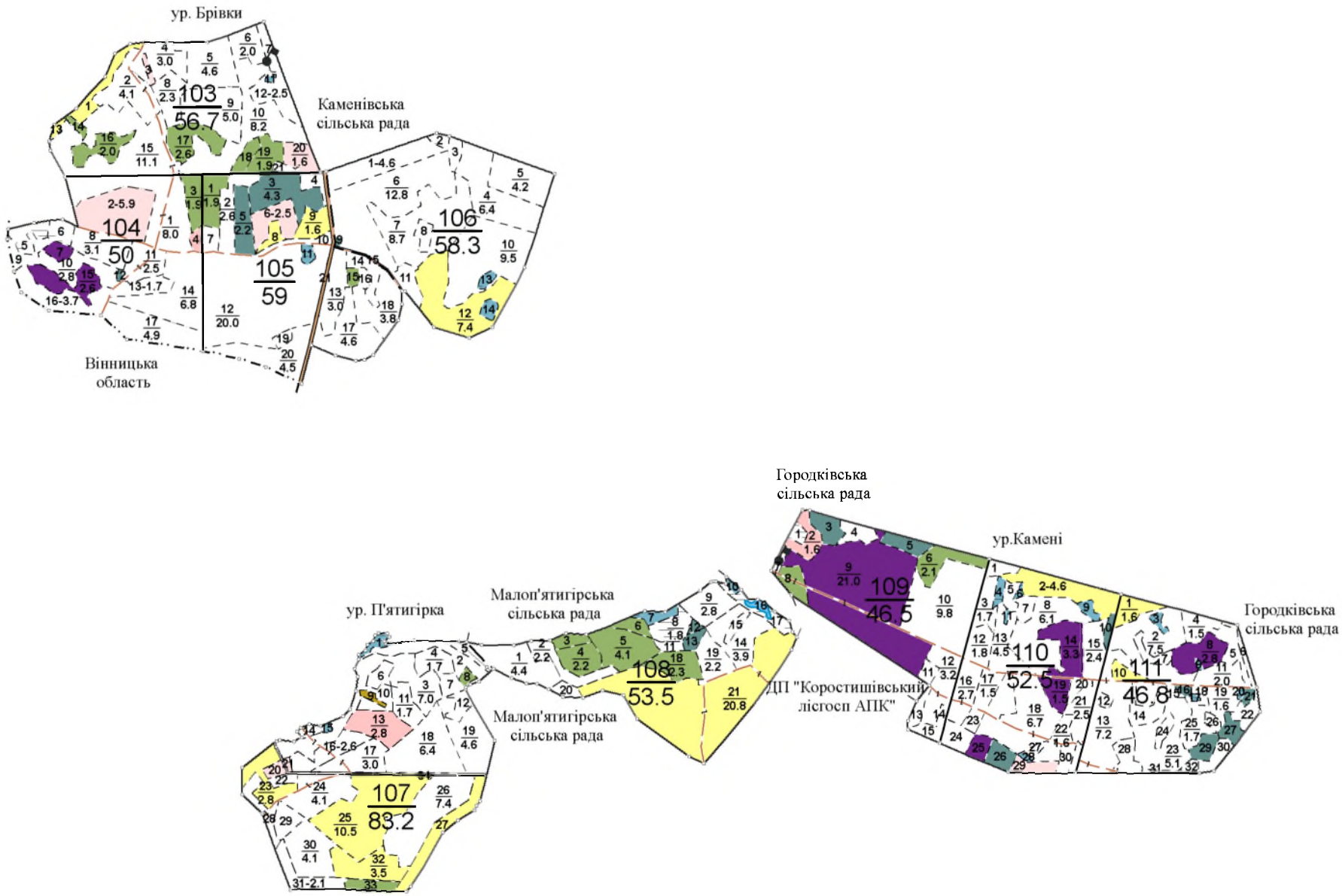
ур. Брівки
Каменівська сільська рада
103
56.7
104
50
105
59
106
58.3
Вінницька область
Городківська сільська рада
ур.Камені
109
46.5
110
52.5
111
46.8
Городківська сільська рада
ур. П'ятигірка
Малоп'ятигірська сільська рада
108
53.5
Малоп'ятигірська сільська рада
ДП "Коростишівський лісгосп АПК"
107
83.2

ур. Тарасівський Ліс

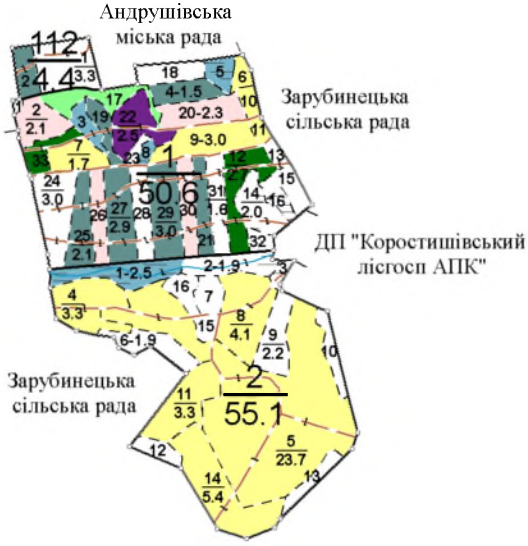

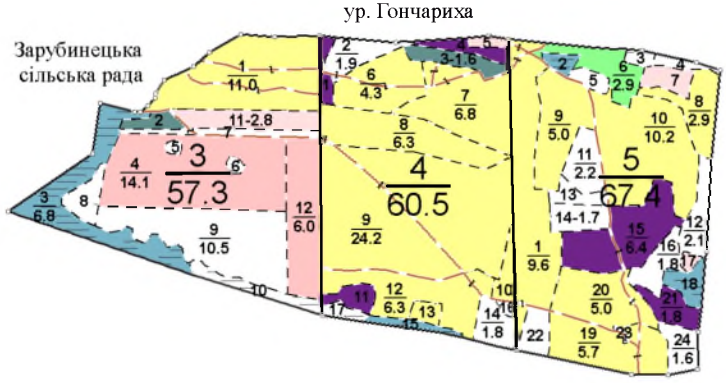
ур. Гончариха
Зарубинецька
сільська рада
3
57.3
4
60.5
5
67.4

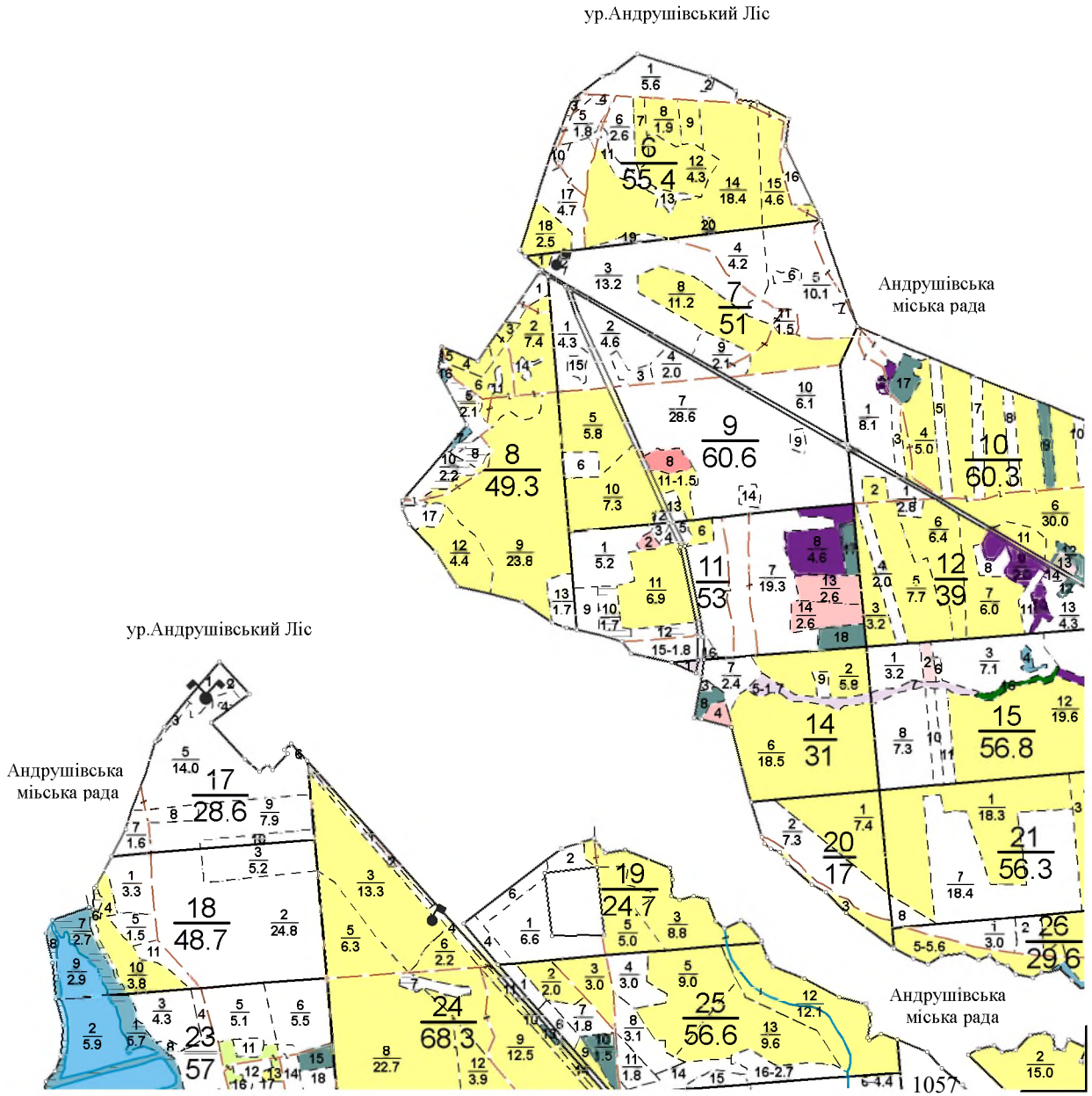
ур.Андрушівський Ліс
Андрушівська міська рада
ур.Андрушівський Ліс
Андрушівська міська рада
Андрушівська міська рада
1057

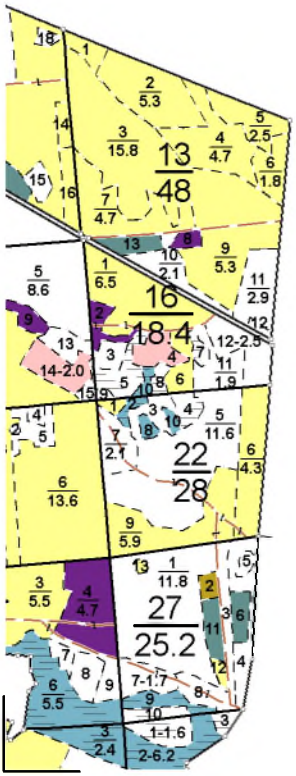

ур. Андрушівський ліс

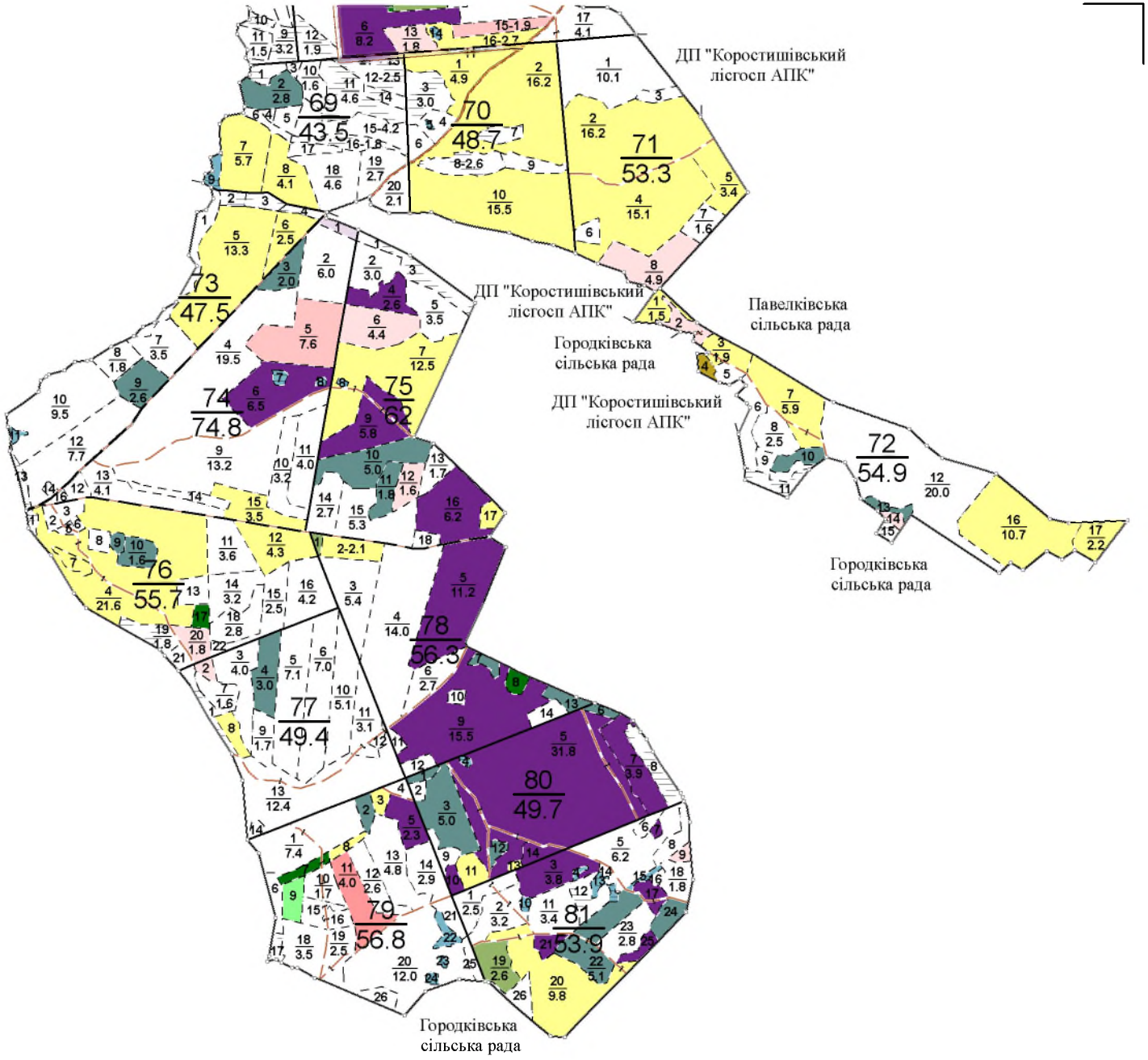
ДП "Коростишівський лісгосп АПК"
ДП "Коростишівський лісгосп АПК"
Павелківська сільська рада
Городківська сільська рада
ДП "Коростишівський лісгосп АПК"
Городківська сільська рада
Городківська сільська рада
69 43.5
70 48.7
71 53.3
72 54.9
73 47.5
74 74.8
75 62
76 55.7
77 49.4
78 56.3
79 56.8
80 49.7
81 53.9

с.Брівки

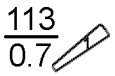

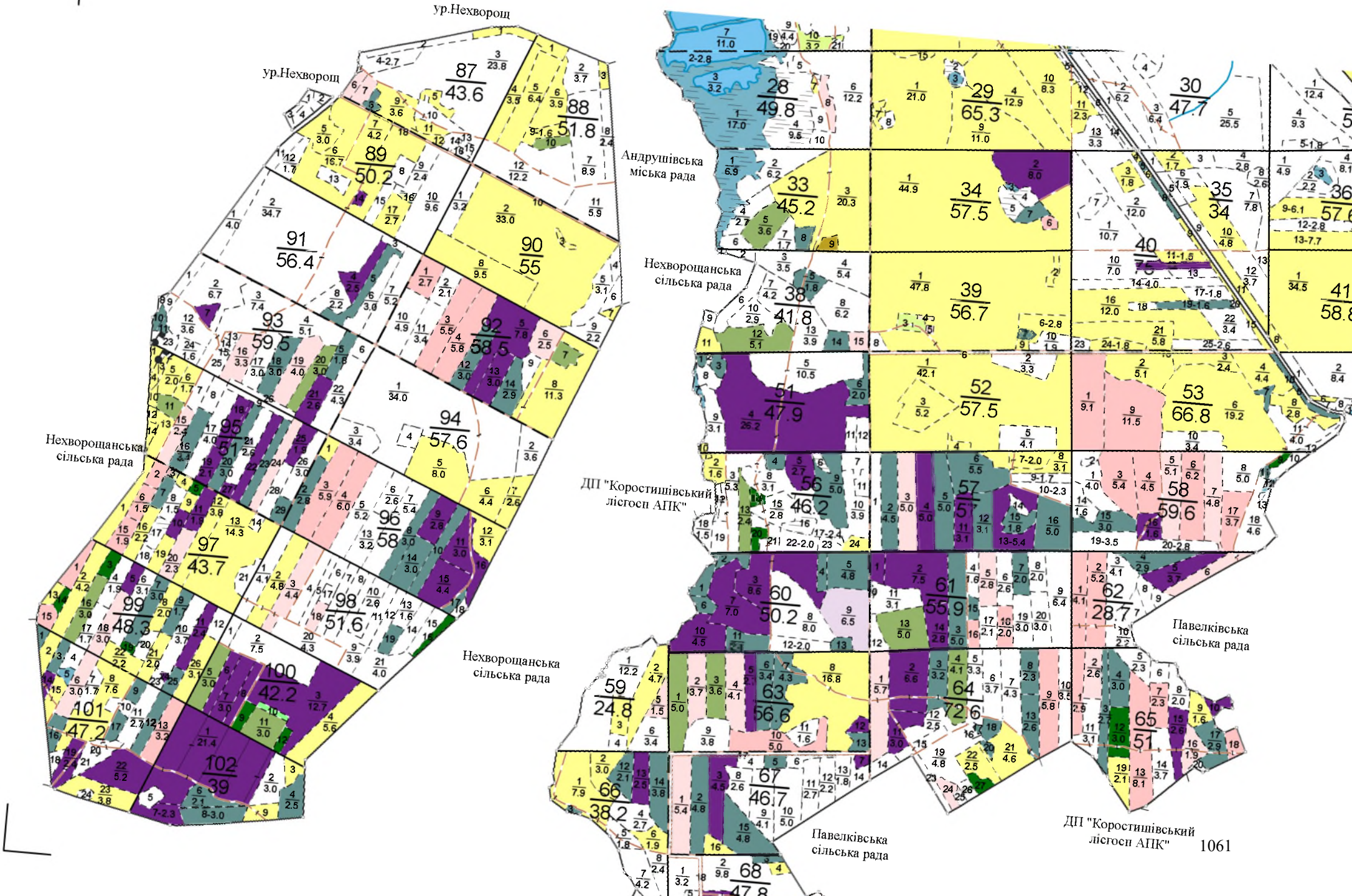
ур.Нехворощ
ур.Нехворощ
Нехворощанська сільська рада
Андрушівська міська рада
Нехворощанська сільська рада
ДП "Коростишівський лісгосп АПК"
Нехворощанська сільська рада
Павелківська сільська рада
Павелківська сільська рада
ДП "Коростишівський лісгосп АПК"

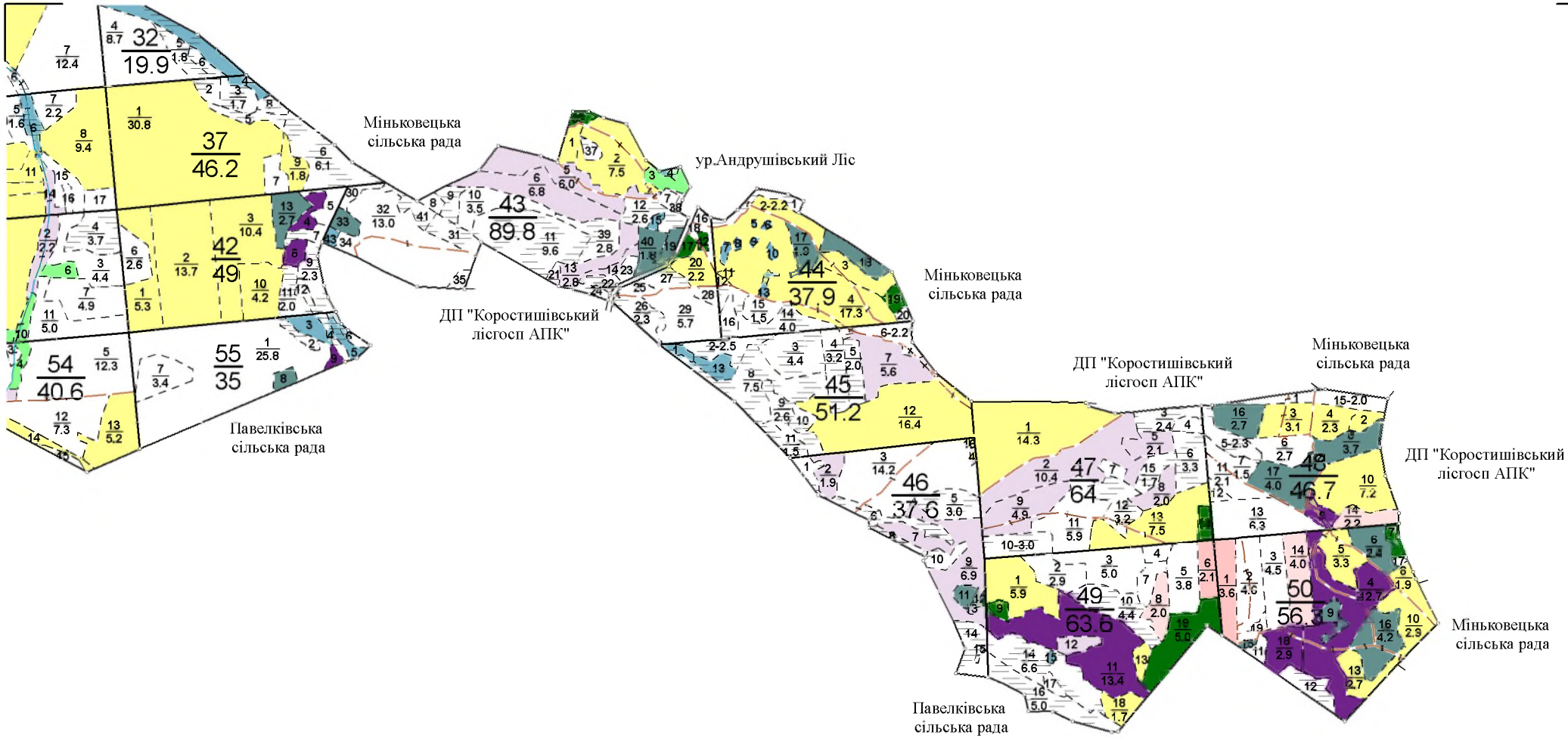
Миньковецька сільська рада
ур.Андрушівський Ліс
ДП "Коростишівський лісгосп АПК"
Миньковецька сільська рада
ДП "Коростишівський лісгосп АПК"
Миньковецька сільська рада
ДП "Коростишівський лісгосп АПК"
Миньковецька сільська рада
Павелківська сільська рада
Павелківська сільська рада

ДЕРЖАВНЕ АГЕНСТВО ЛІСОВИХ РЕСУРСІВ УКРАЇНИ

ЖИТОМИРСЬКЕ ОБЛАСНЕ УПРАВЛІННЯ ЛІСОВОГО ТА МИСЛИВСЬКОГО ГОСПОДАРСТВА

ОГЛЯДОВИЙ
ПЛАН
ЗАПРОЕКТОВАНИХ ГОСПОДАРСЬКИХ ЗАХОДІВ
КОРНИНСЬКОГО ЛІСНИЦТВА
ДП "Попільнянський лісгосп"

Житомирської області

Загальна площа 4873.4 га

Лісовпорядкування 2018 року

Масштаб 1 : 25000

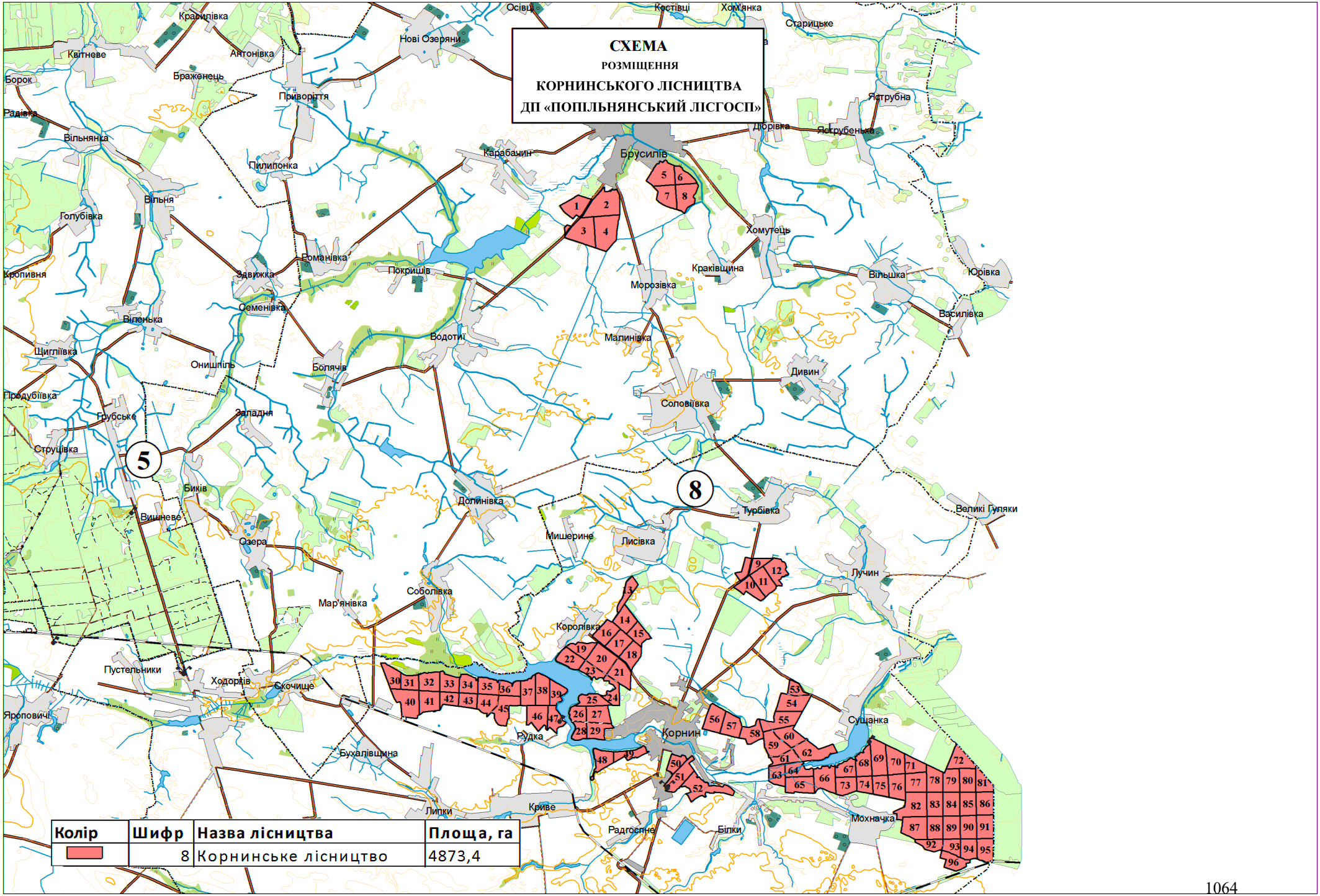
СХЕМА
РОЗМІЩЕННЯ
КОРНИНСЬКОГО ЛІСНИЦТВА
ДП «ПОПІЛЬНЯНСЬКИЙ ЛІСГОСП»
Красилівка
Квітневе
Борок
Антонівка
Нові Озеряни
Осівці
Костівці
Хом'янка
Старицьке
Браженець
Привороття
Ятрубна
Радівка
Вільнянка
Дібрівка
Ятрубенька
Карабачин
Брусилів
Пилипонка
Вільня
Голубівка
Хомутець
Романівка
Покришів
Кропивня
Здвижка
Краківщина
Вільшка
Юрівка
Морозівка
Семенівка
Василівка
Віленька
Водотиї
Малинівка
Щигліївка
Онищпіль
Болячів
Дивин
Продубіївка
Соловіївка
Грубське
Західня
Струпівка
5
8
Биків
Долинівка
Турбівка
Великі Гуляки
Вишневе
Мишерине
Лисівка
Озера
Лучин
Соболівка
Мар'янівка
Королівка
Пустельники
Ходорів
Скочище
Яропович
Рудка
Корнин
Сущанка
Бухалівщина
Липки
Криве
Радгоспне
Біпки
Мохначка
Колір
Шифр
Назва лісництва
Площа, га
8
Корнинське лісництво
4873,4

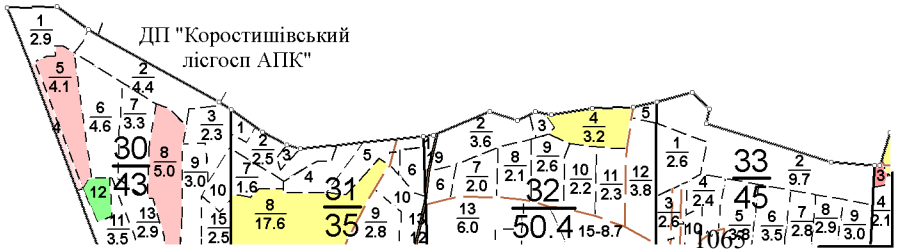
ДП "Коростишівський
лісгосп АПК"
30
43
31
35
32
50.4
33
45
1065


ур.Брусилівський Ліс-2
смт. Брусилів
Морозівська сільська рада
ур.Брусилівський Ліс-1
Брусилівська селищна рада
смт. Брусилів
Водотіївська сільська рада
ур. Корнинська Дача
Лисівська сільська рада
ДП "Коростишівський лісгосп АПК"
Корнинська ОТГ
ур. Корнинська Дача
Корнинська ОТГ
ДП "Коростишівський лісгосп АПК"
ур.Рудка
Попільнянська ОТГ
Корнинська ОТГ
1066

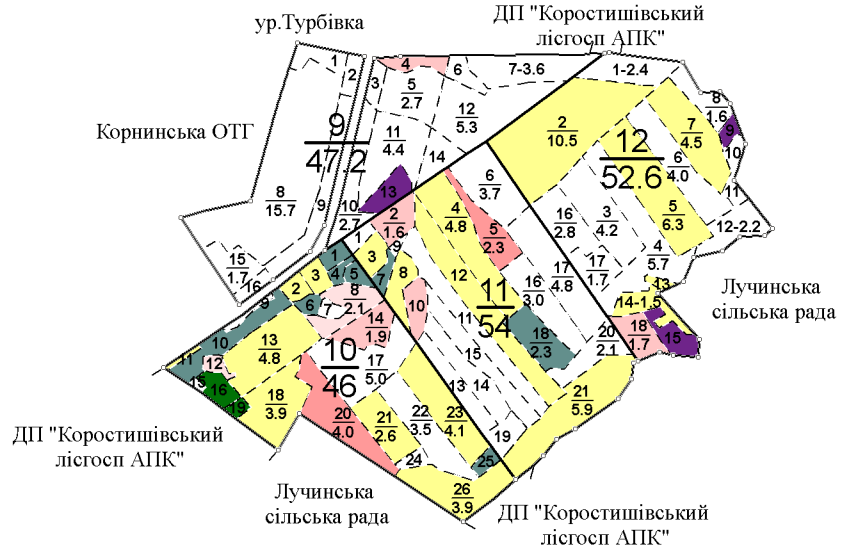
ур.Турбівка
ДП "Коростишівський лісгосп АПК"
Корнинська ОТГ
Лучинська сільська рада
ДП "Коростишівський лісгосп АПК"
Лучинська сільська рада
ДП "Коростишівський лісгосп АПК"

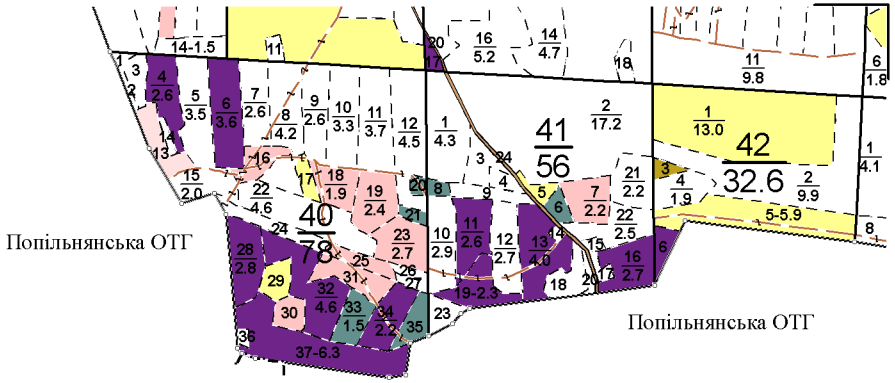
Попільнянська ОТГ
Брусилівський район
Попільнянська ОТГ

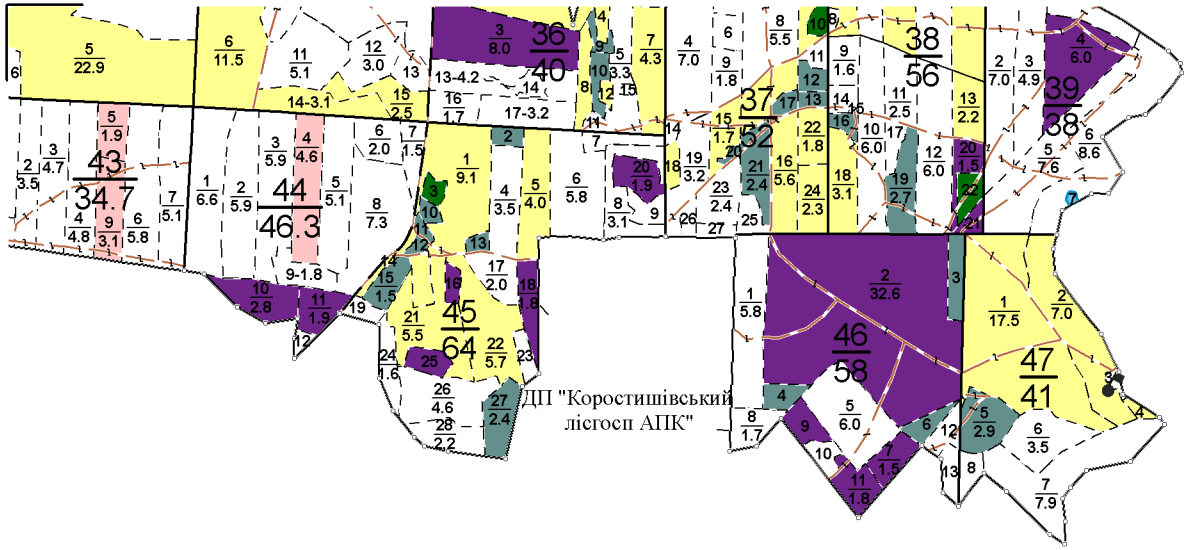
ДП "Коростишівський лісгосп АПК"

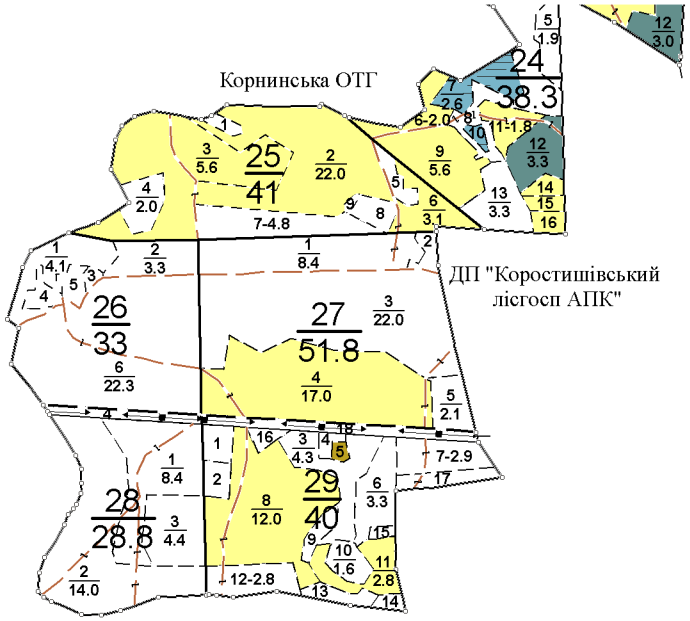
Корнинська ОТГ
ДП "Коростишівський лісгосп АПК"

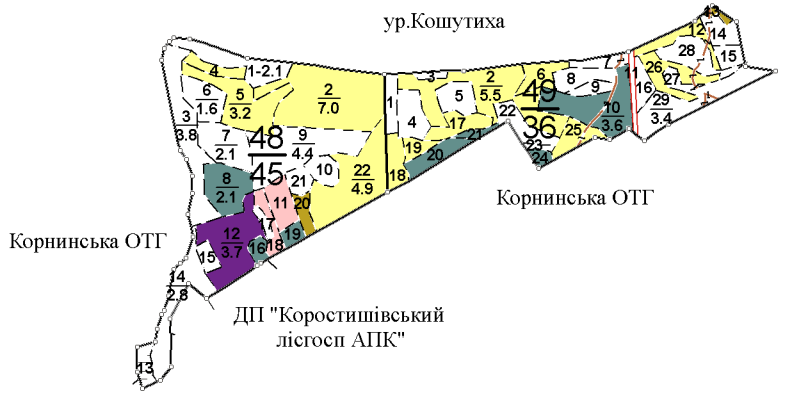
ур.Кошутиха
Корнинська ОТГ
Корнинська ОТГ
ДП "Коростишівський лісгосп АПК"

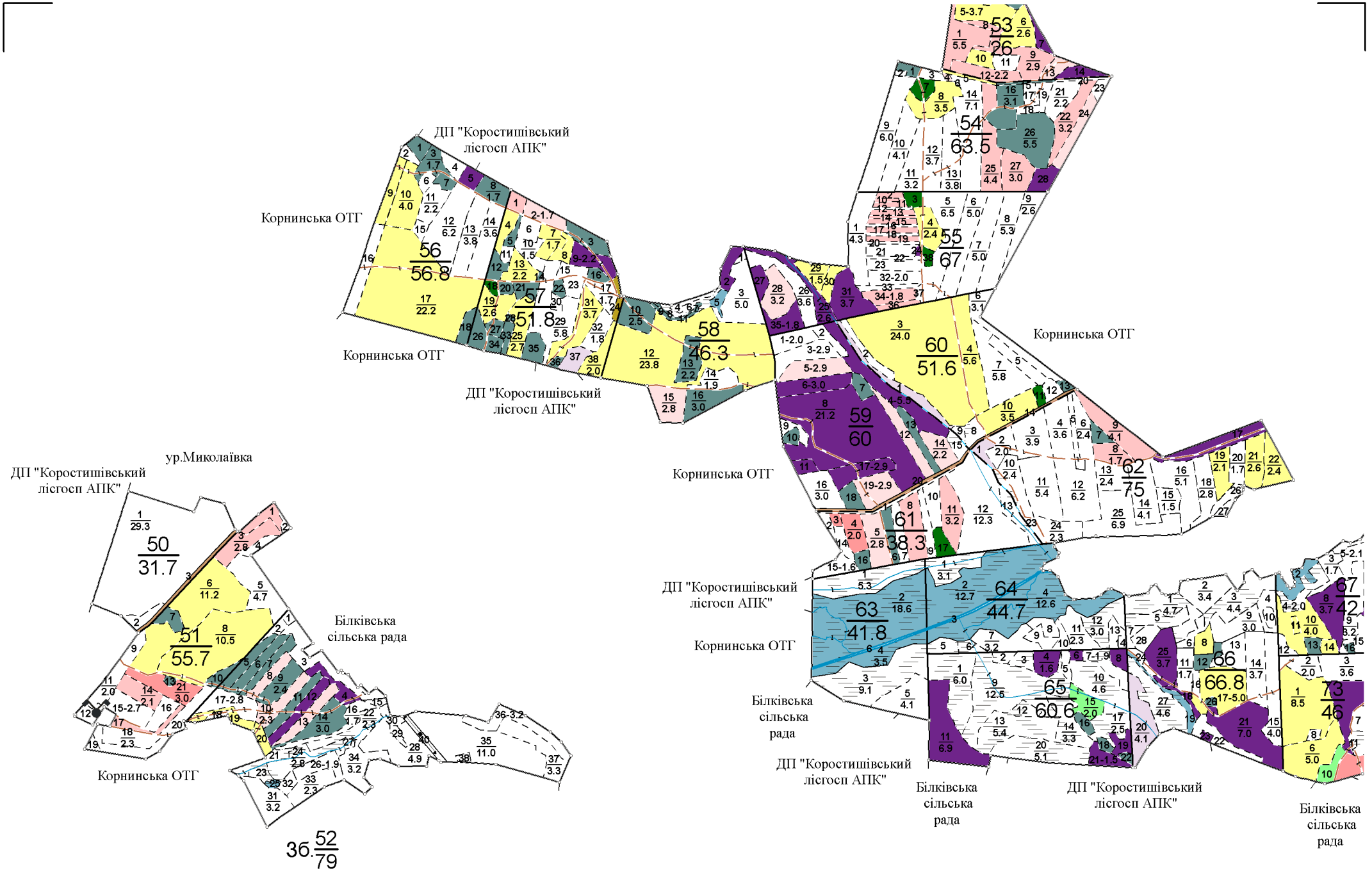
ДП "Коростишівський лісгосп АПК"
Корнинська ОТГ
ур.Миколаївка
Білківська сільська рада
36.52/79

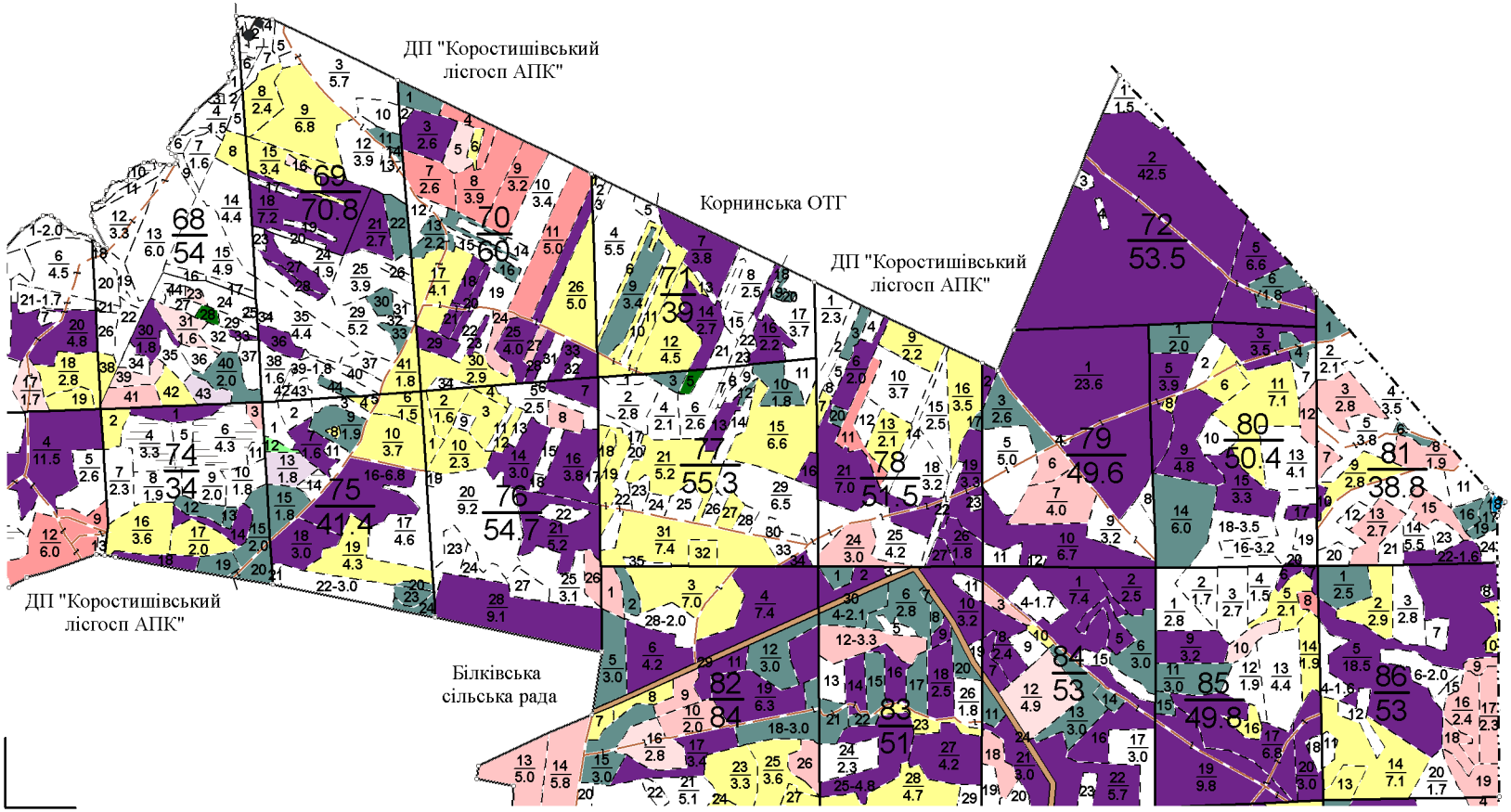
ДП "Коростишівський лісгосп АПК"
Корнинська ОТГ
ДП "Коростишівський лісгосп АПК"
ДП "Коростишівський лісгосп АПК"
Білківська сільська рада
Київська область

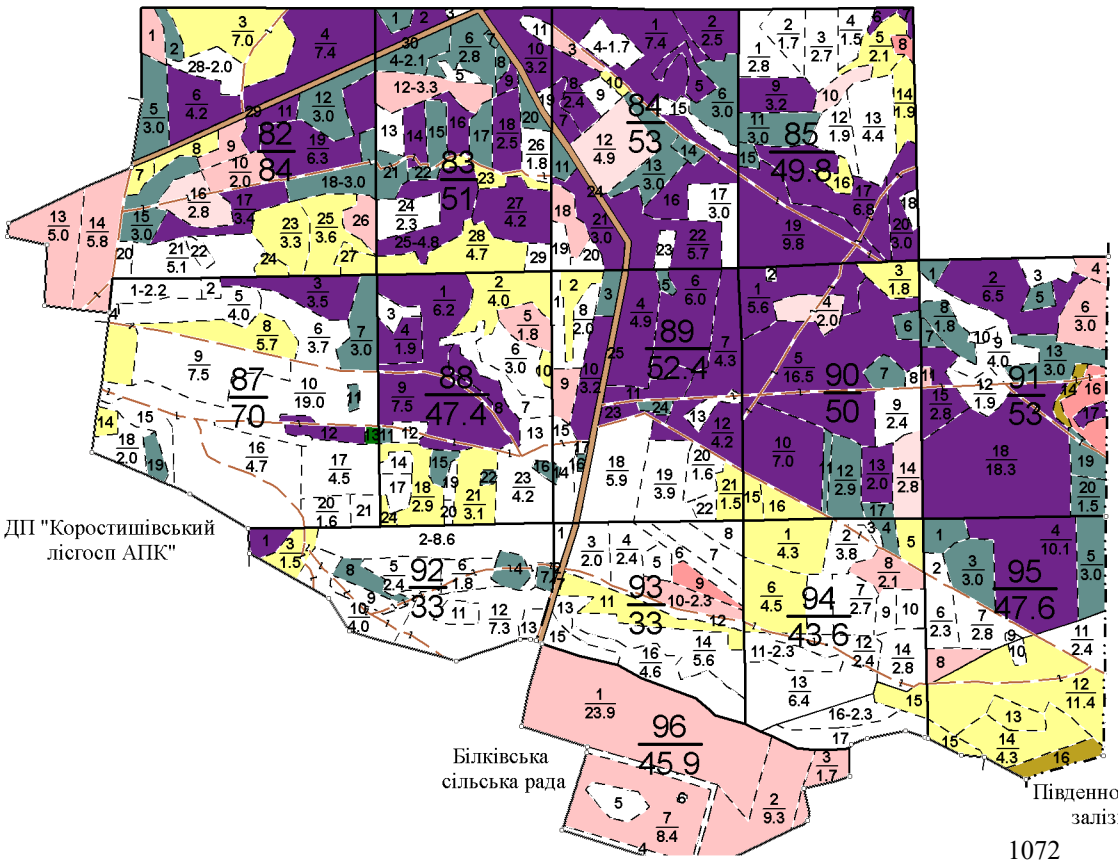
ДП "Коростишівський лісгосп АПК"
Білківська сільська рада
Південно-західна залізниця

ДЕРЖАВНЕ АГЕНСТВО ЛІСОВИХ РЕСУРСІВ УКРАЇНИ

ЖИТОМИРСЬКЕ ОБЛАСНЕ УПРАВЛІННЯ ЛІСОВОГО ТА МИСЛИВСЬКОГО ГОСПОДАРСТВА

ОГЛЯДОВИЙ
ПЛАН
ЗАПРОЕКТОВАНИХ ГОСПОДАРСЬКИХ ЗАХОДІВ
ПОПІЛЬНЯНСЬКОГО ЛІСНИЦТВА
ДП "Попільнянський лісгосп"
Житомирської області

Загальна площа 3197.2 га

Лісовпорядкування 2018 року

Масштаб 1 : 25000

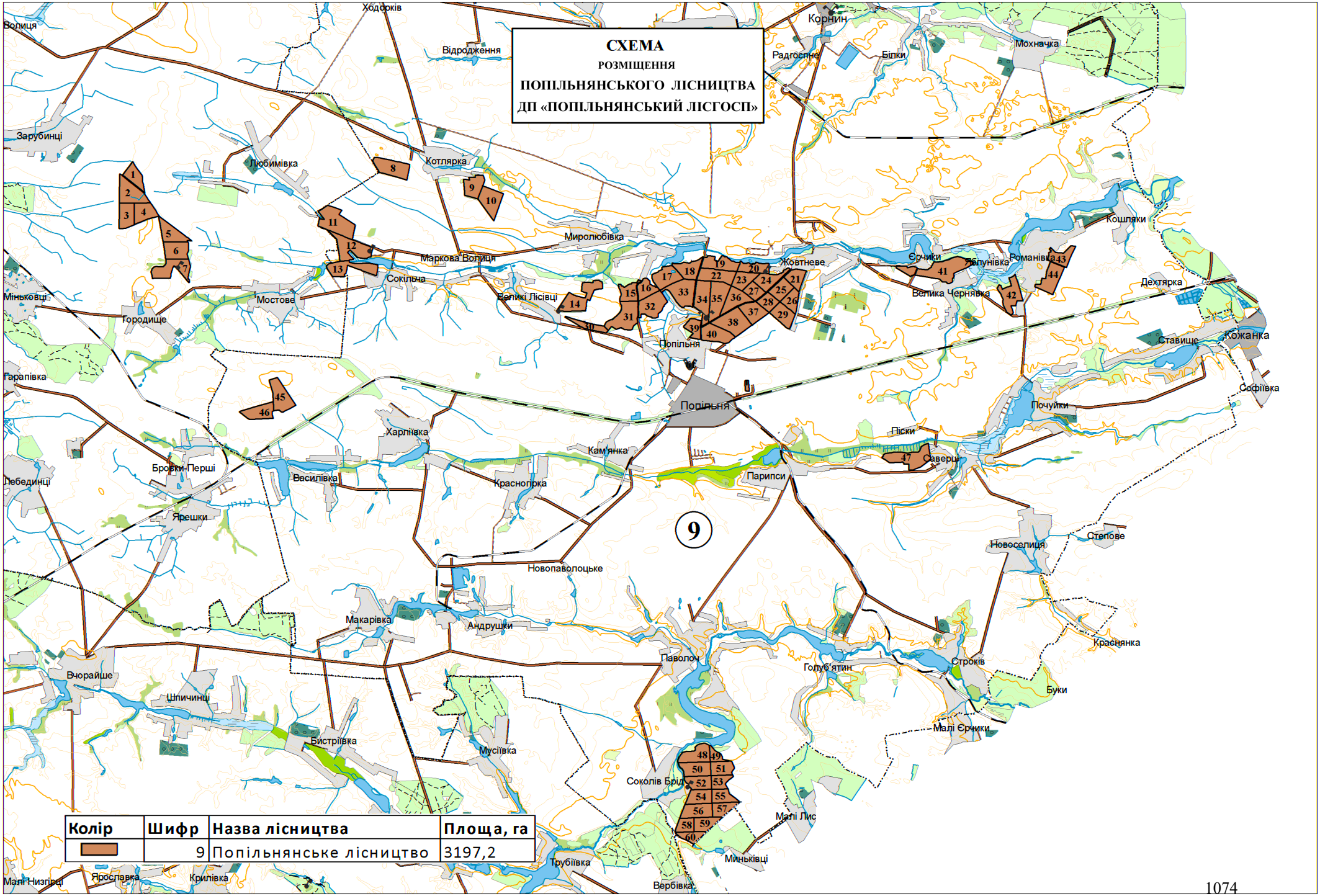
СХЕМА
РОЗМІЩЕННЯ
ПОПІЛЬНЯНСЬКОГО ЛІСНИЦТВА
ДП «ПОПІЛЬНЯНСЬКИЙ ЛІСГОСП»
9
Колір | Шифр | Назва лісництва | Площа, га
9 | Попільнянське лісництво | 3197,2
Волиця
Ходорків
Відродження
Корнин
Радгоспне
Біпки
Мохначка
Зарубинці
Любимівка
Котлярка
Миролюбівка
Маркова Волиця
Сокільна
Великі Лісівці
Жовтневе
Єрчики
Яблунівка
Романівка
Кошляки
Велика Чернявка
Дехтярка
Міньковці
Мостове
Городище
Попільня
Ставище
Кожанка
Гарапівка
Софіївка
Почуйки
Харлівка
Кам'янка
Піски
Саверці
Парипси
Броварки-Перші
Лебединці
Василівка
Красногірка
Ярешки
Степове
Новоселиця
Новопавлоцьке
Макарівка
Андрушки
Краснянка
Вчорайше
Шпичинці
Голуб'ятин
Строків
Буки
Малі Єрчики
Бистріївка
Мусіївка
Соколів Брід
Малі Лис
Миньківці
Трубіївка
Вербівка
Ярославка
Крилівка
Малі Низгірці

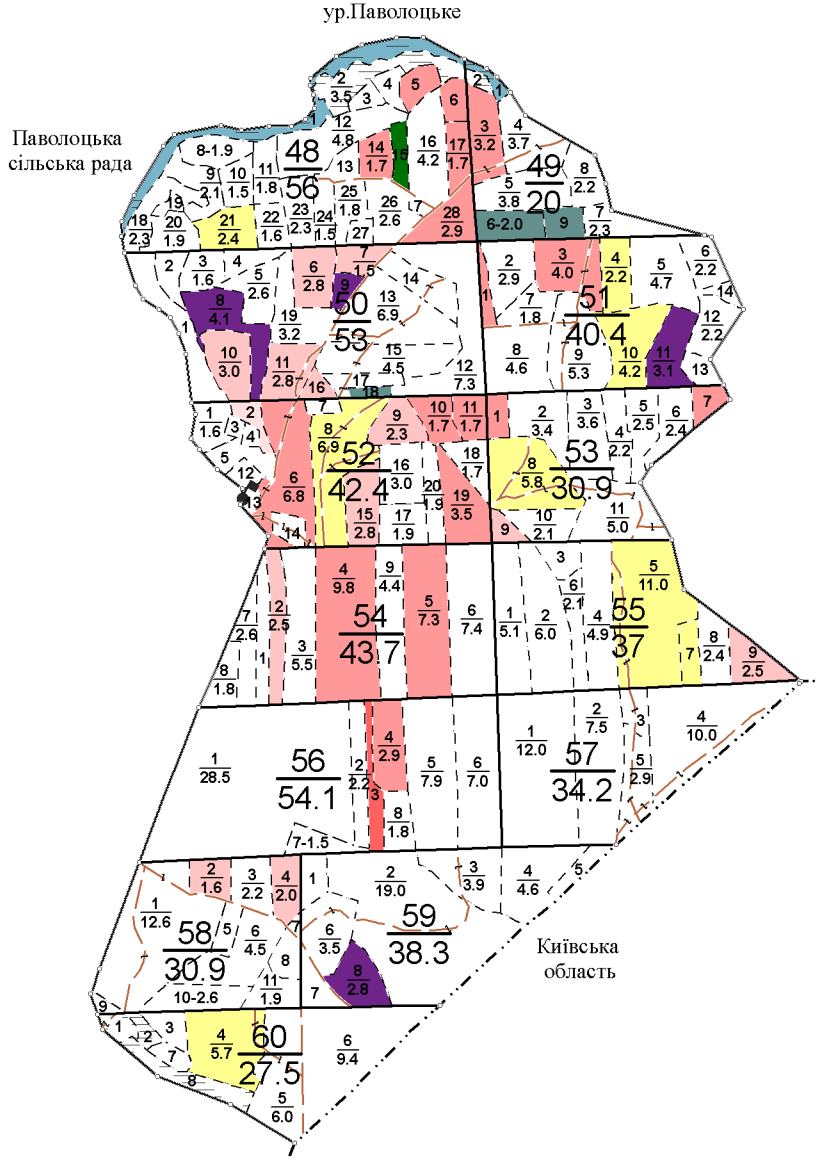
ур.Паволоцьке
Паволоцька
сільська рада
Київська
область

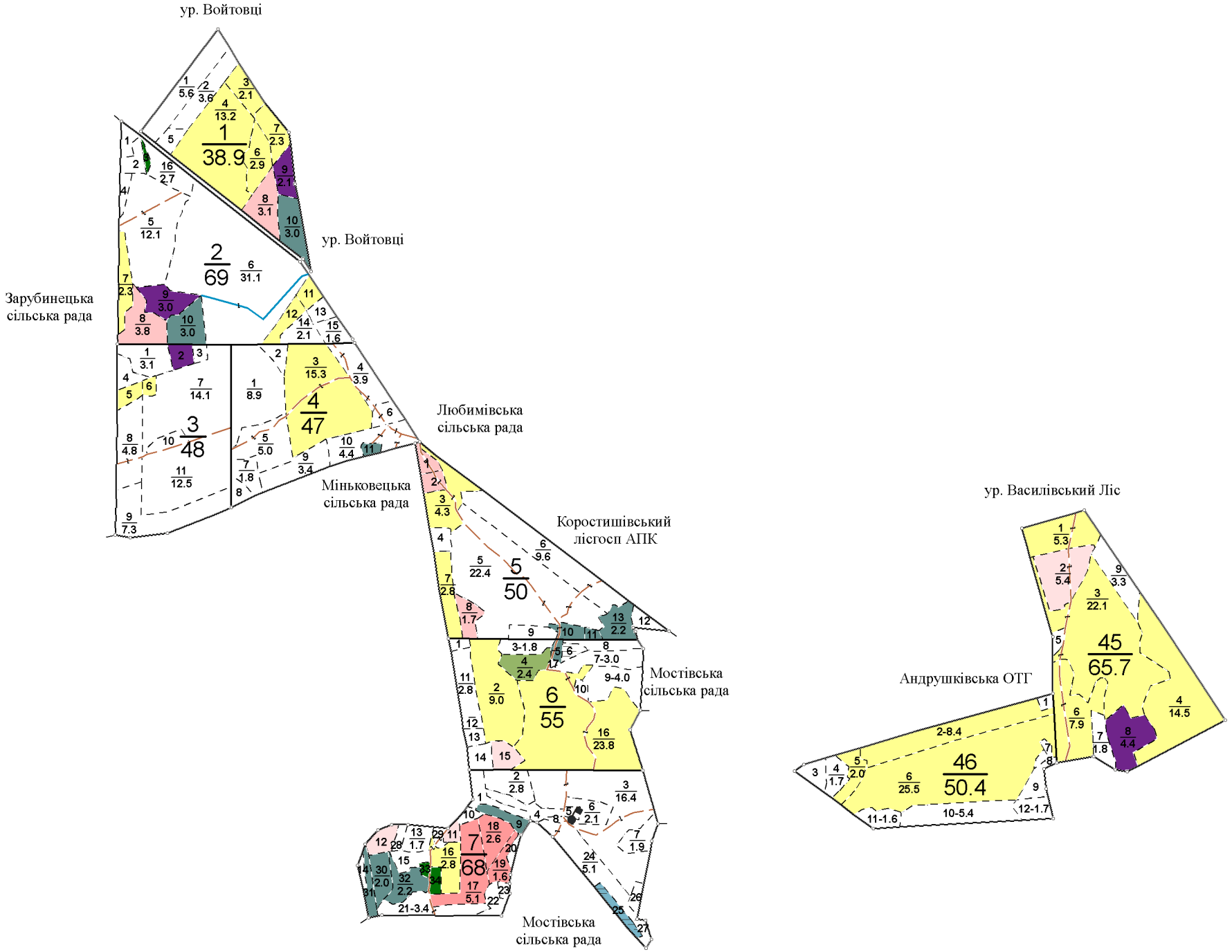
ур. Войтовці
ур. Войтовці
Зарубинецька сільська рада
Любимівська сільська рада
Миньковецька сільська рада
Коростишівський лісгосп АПК
Мостівська сільська рада
Мостівська сільська рада
ур. Василівський Ліс
Андрушківська ОТГ


ур. Котлярка
8
66
Попільнянська ОТГ

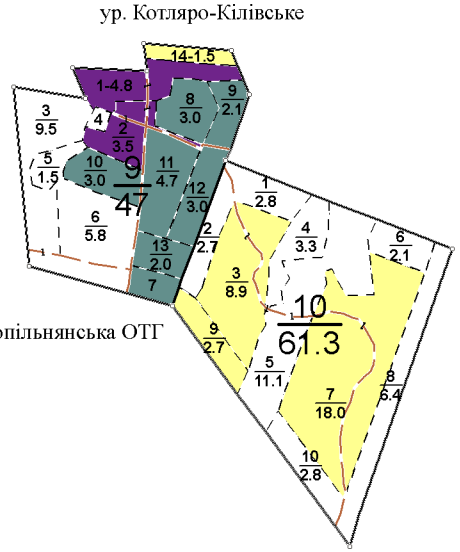
ур. Котляро-Кілівське
9
47
10
61.3
Попільнянська ОТГ

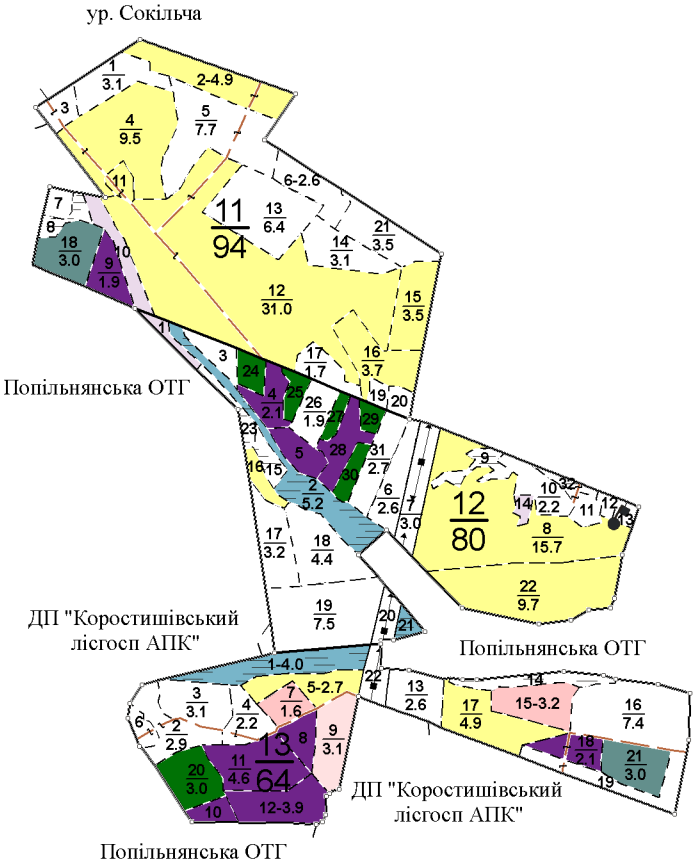
ур. Сокільча
11
94
12
80
13
64
Попільнянська ОТГ
ДП "Коростишівський лісгосп АПК"
Попільнянська ОТГ
ДП "Коростишівський лісгосп АПК"
Попільнянська ОТГ

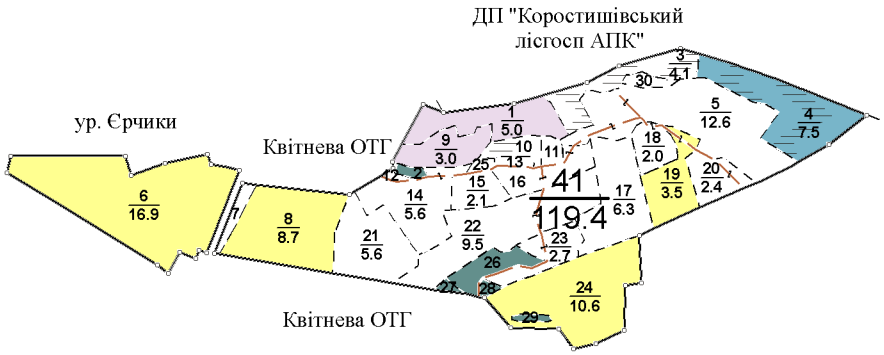
ДП "Коростишівський лісгосп АПК"
ур. Єрчики
Квітнева ОТГ
41
119.4
Квітнева ОТГ

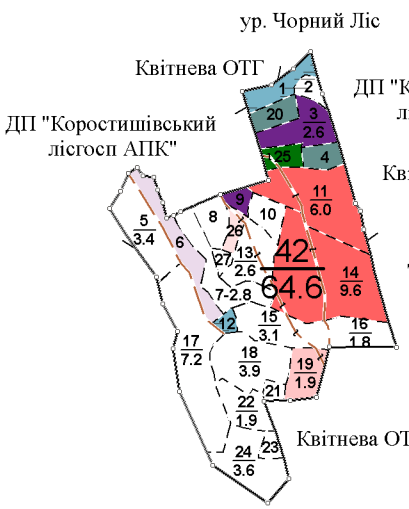
ур. Чорний Ліс
Квітнева ОТГ
ДП "Коростишівський лісгосп АПК"
42
64.6
Квітнева ОТГ

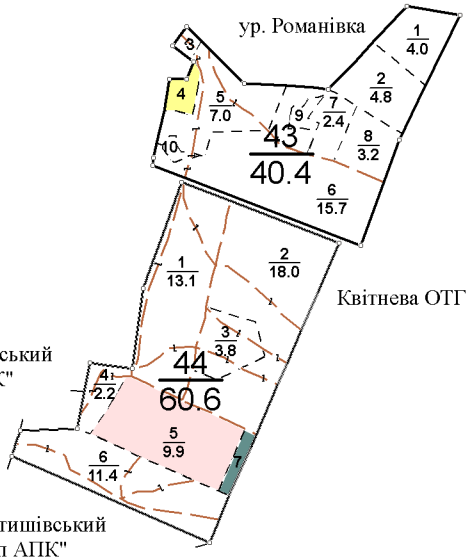
ур. Романівка
43
40.4
Квітнева ОТГ
ДП "Коростишівський лісгосп АПК"
44
60.6
Квітнева ОТГ
ДП "Коростишівський лісгосп АПК"

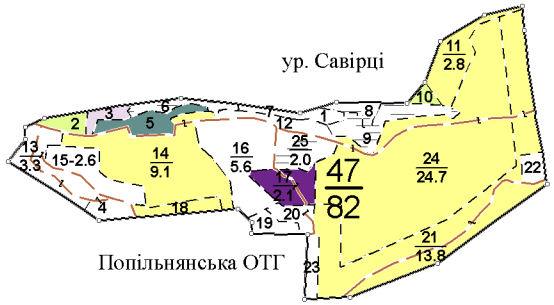
ур. Савірці
47
82
Попільнянська ОТГ

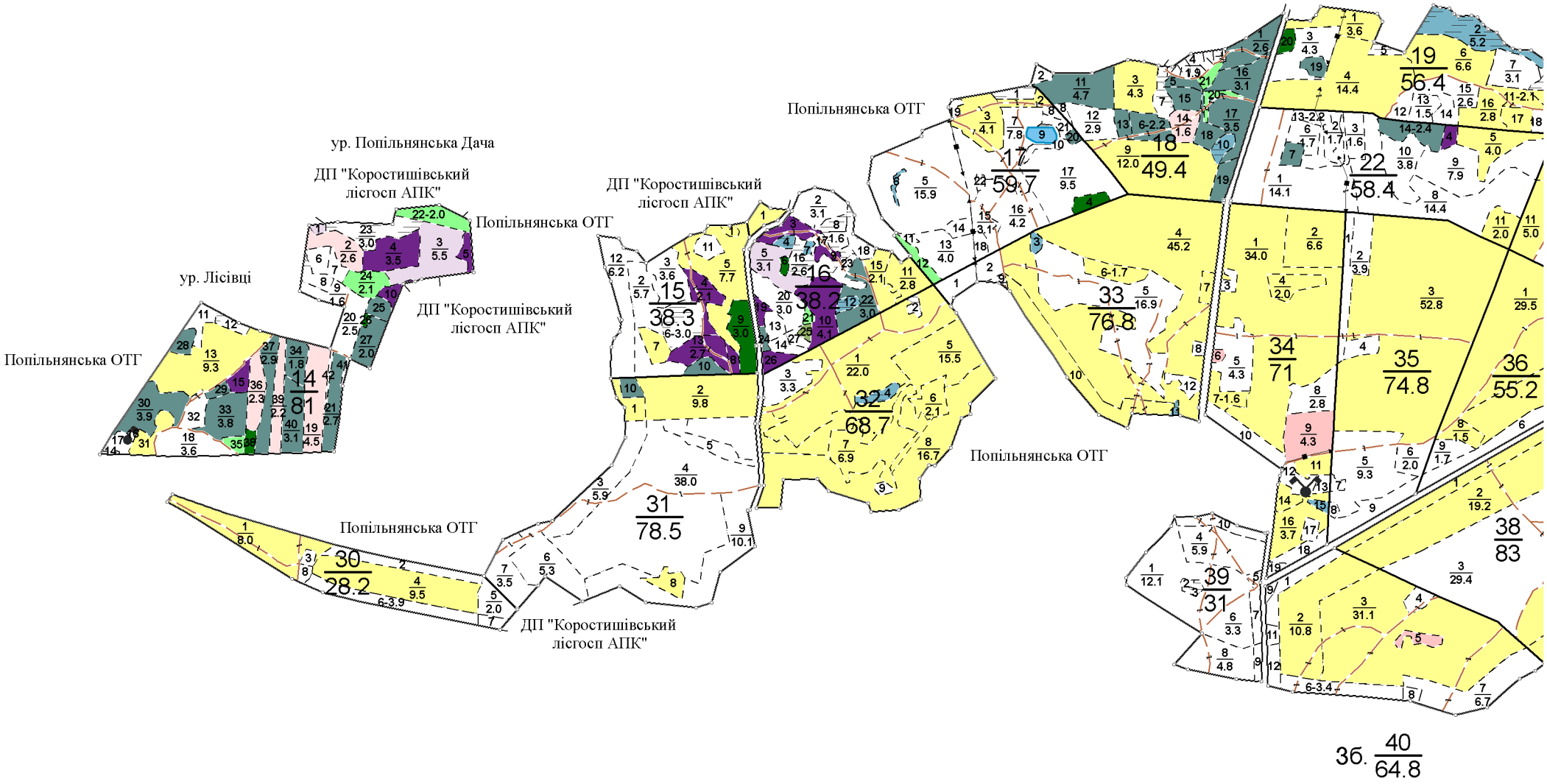
ур. Попільнянська Дача
ДП "Коростишівський лісгосп АПК"
Попільнянська ОТГ
ур. Лісівці
ДП "Коростишівський лісгосп АПК"
Попільнянська ОТГ
ДП "Коростишівський лісгосп АПК"
Попільнянська ОТГ
Попільнянська ОТГ
ДП "Коростишівський лісгосп АПК"
Попільнянська ОТГ
Зб.
Попільнянська ОТГ

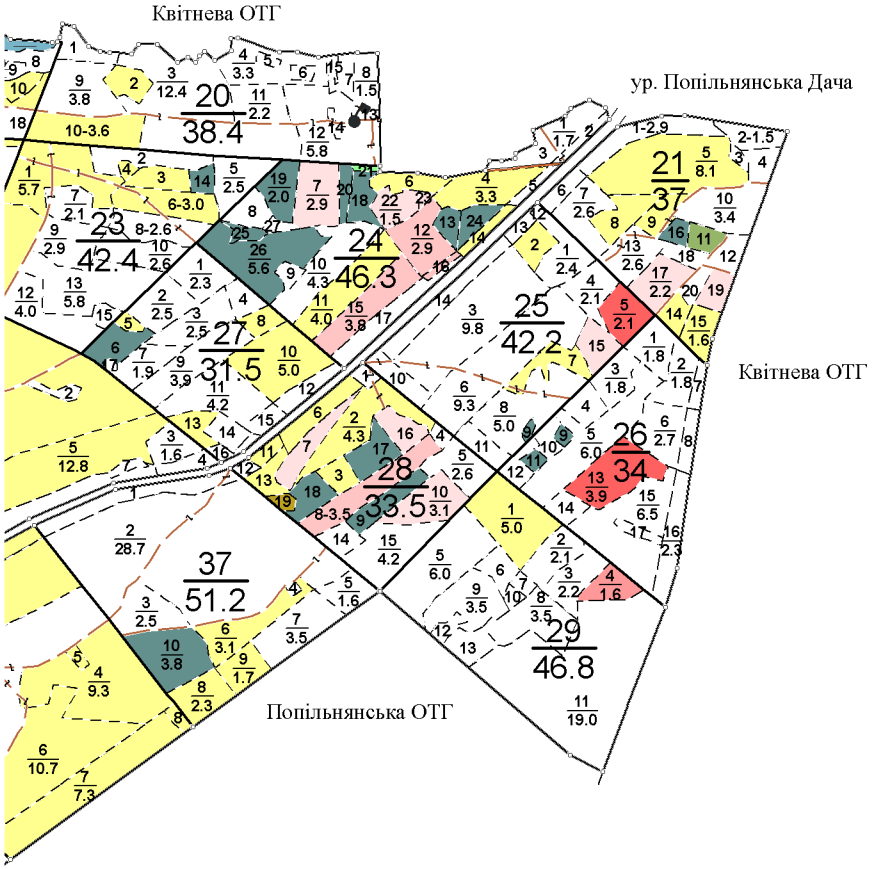

Попільнянська ОТГ