

Стратегія розвитку
Коростишівської міської об'єднаної
територіальної громади на період
до 2027 року

2019 рік

Зміст

ПЕРЕЛІК ТАБЛИЦЬ	3
ПЕРЕЛІК СКОРОЧЕНЬ	3
ВІТАЛЬНЕ СЛОВО МІСЬКОГО ГОЛОВИ	4
1. ВСТУП.....	5
2. МЕТОДОЛОГІЯ ТА ОПИС ПРОЦЕСУ РОБОТИ	6
3. КОРОТКА ХАРАКТЕРИСТИКА ГРОМАДИ	10
4. ГОЛОВНІ ЧИННИКИ СТРАТЕГІЧНОГО ВИБОРУ	17
4.1. Деякі прогнози розвитку Коростишівської міської громади до 2027 року	17
4.2. Сценарії розвитку Коростишівської громади	19
4.3. Стратегічне бачення розвитку Коростишівської громади.....	21
5. СТРАТЕГІЧНІ, ОПЕРАЦІЙНІ ЦІЛІ ТА ЗАВДАННЯ.....	28
СТРАТЕГІЧНА ЦІЛЬ 1. ГРОМАДА ЗРОСТАЮЧОГО ДОБРОБУТУ	30
ОПЕРАЦІЙНА ЦІЛЬ 1.1. Покращення інвестиційної привабливості громади.....	30
ОПЕРАЦІЙНА ЦІЛЬ 1.2. Підтримка малого та середнього підприємництва (МСП), формування підприємницького мислення	31
ОПЕРАЦІЙНА ЦІЛЬ 1.3. Розвиток міської інфраструктури	32
СТРАТЕГІЧНА ЦІЛЬ 2. ГРОМАДА КОМФОРТНОГО ЖИТТЯ.....	33
ОПЕРАЦІЙНА ЦІЛЬ 2.1. Покращення якості надання публічних послуг	33
ОПЕРАЦІЙНА ЦІЛЬ 2.2. Формування безпечного середовища та покращення якості здоров'я	34
ОПЕРАЦІЙНА ЦІЛЬ 2.3. Розвиток якірних туристичних місць та організація змістовного дозвілля.....	35
6. ПЛАН РЕАЛІЗАЦІЇ СТРАТЕГІЇ	36
ЧАСОВІ РАМКИ ТА ЗАСОБИ РЕАЛІЗАЦІЇ	36
Очікувані результати та показники	38
Орієнтовний фінансовий план	40
Припущення та ризики	43
Рекомендації	44
7. СИСТЕМА УПРАВЛІННЯ, МОНІТОРИНГУ ТА ОНОВЛЕННЯ СТРАТЕГІЇ	45
Управління процесом реалізації стратегії	45
Процедура моніторингу стратегії.....	46
8. КАТАЛОГ ТЕХНІЧНИХ ЗАВДАНЬ НА ПРОЕКТИ МІСЦЕВОГО РОЗВИТКУ	47
Технічні завдання на проекти місцевого розвитку операційної цілі 1.1. Покращення інвестиційної привабливості громади	47
Технічні завдання на проекти місцевого розвитку операційної цілі 1.2. Підтримка малого та середнього підприємництва (МСП), формування підприємницького мислення.....	51
Технічні завдання на проекти місцевого розвитку операційної цілі 1.3. Розвиток міської інфраструктури	54
Технічні завдання на проекти місцевого розвитку операційної цілі 2.1. Покращення якості надання публічних послуг	64
Технічні завдання на проекти місцевого розвитку операційної цілі 2.2. Формування безпечного середовища та покращення якості здоров'я	67

ТЕХНІЧНІ ЗАВДАННЯ НА ПРОЕКТИ МІСЦЕВОГО РОЗВИТКУ ОПЕРАЦІЙНОЇ ЦІЛІ 2.3. РОЗВИТОК ЯКІРНИХ ТУРИСТИЧНИХ МІСЦЬ ТА ОРГАНІЗАЦІЯ ЗМІСТОВНОГО ДОЗВІЛЛЯ	73
--	----

Перелік таблиць

Таблиця 1. Принципи місцевого розвитку.....	6
Таблиця 2. Учасники Робочої групи з підготовки Стратегії.....	6
Таблиця 3. Населені пункти, що увійшли до Коростишівської ОТГ та їхні характеристики .10	
Таблиця 4. Відношення зайнятого населення до населення загалом, % в розрізі статей (станом на 01.03.2017 рік)	15
Таблиця 5. Порівняння громади, району, області	16
Таблиця 6. Розподіл мешканців громади за статтю та віковими групами.....	17
Таблиця 7. Розподіл населення працездатного віку	18
Таблиця 8. Фактори SWOT Коростишівської міської об'єднаної територіальної громади (за результатами засідання робочої групи 21 грудня 2018 та 27 лютого 2019 року)	22
Таблиця 9. Стратегічні, операційні цілі та завдання	29
Таблиця 10. Територія впливу проектів Плану реалізації стратегії.....	37
Таблиця 11. Орієнтовний фінансовий план.....	40

Перелік скорочень

ВВП – валовий внутрішній продукт
ВРП – валовий регіональний продукт
ДНЗ – дошкільний навчальний заклад
ЄС – Європейський Союз
ЖКГ – житлово-комунальне господарство
ЗНО – зовнішнє незалежне оцінювання
ЗУ – Закон України
КУВ – Комітет з управління впровадженням Стратегічного плану
МСБ – малий та середній бізнес
МТД – міжнародна технічна допомога
ОДА – обласна державна адміністрація
ОМС – органи місцевого самоврядування
ОТГ – об'єднана територіальна громада
ПТНЗ – професійно-технічні навчальні заклади
РДА – районна державна адміністрація
СОК – сільськогосподарський обслуговуючий кооператив
ТЗ – технічне завдання на проект місцевого розвитку
ТПВ – тверді побутові відходи
ЦНАП – центр надання адміністративних послуг

Вітальне слово міського голови

Дорогі земляки!

Коростишівська міська об'єднана територіальна громада утворена 18 грудня 2016 року в рамках адміністративно-територіальної реформи 2015 року та Закону України «Про добровільне об'єднання територіальних громад».

Процес об'єднання громади відбувався через узгодження позицій із громадами, які увійшли до складу нашої ОТГ. Не завжди цей процес проходив безболісно, були упередженості та страхи, частину яких нам спільними зусиллями вдалося подолати, супроводжувався й різноманітними труднощами, які ми частково зуміли вирішити. Перші кроки з розроблення Стратегії було зроблено в березні 2017 року, коли сформували робочу групу для розроблення Стратегічного плану розвитку Коростишівської міської ради об'єднаної територіальної громади на період до 2021 року. Було виконано значний обсяг робіт зі збору базової інформації про громаду, однак через брак досвіду та фахової підтримки розробити якісні планувальні документи не вдалося. Громада повторно розпочала процес стратегування, з консультативною підтримкою Асоціації міст України. У грудні 2018 року ми переформатувавши склад робочої групи, почали працювати над новим форматом - Стратегією розвитку Коростишівської міської об'єднаної територіальної громади на період до 2027 року. Під час робіт зібрано статистичні матеріали, що дають змогу «побачити» громаду, визначити її місце серед інших громад області.

У процесі жвавих обговорень нам вдалося напрацювати головні напрями докладання спільних зусиль для розвитку інфраструктури громади, проведення системної роботи з поліпшення місцевого бізнес-клімату, розширення можливостей для залучення інвестицій, зміцнення якості людського капіталу, адже в цьому є головне призначення Стратегії.

Хочу подякувати всім, хто долучився до процесу розроблення цього документа, членам робочої групи, апарату ради, представникам депутатського корпусу, старостам і всім небайдужим, хто приходив на засідання групи, готував описи ідей технічних завдань до Плану реалізації, брав участь в обговореннях.

Особливо хочу подякувати за критику і пропозиції. Обговорення часом були гострими, не завжди подобались, але вони виявили багато моментів, які мешканці громади бачать інакше, ніж адміністративний апарат ради. Все це буде враховано в нашій подальшій роботі, навіть якщо зауваження не стосувалися самої Стратегії.

Процес розроблення Стратегії позаду, попереду – праця над впровадженням і моніторингом досягнутих результатів.

Міський голова
Кохан Іван Михайлович

1. ВСТУП

У 2014 році в Україні розпочато реформу адміністративно-територіального устрою. Як наслідок впровадження цієї реформи 18 грудня 2016 року утворилася Коростишівська міська об'єднана територіальна громада. Від моменту утворення громада як базова ланка системи влади в Україні перейняла управління широким спектром послуг для своїх мешканців, які проживають у різних населених пунктах громади, що породило низку проблемних питань: по-перше, ОТГ була змушена сформувати ефективні механізми організації (управління) процесу надання таких послуг; по-друге, забезпечити їх доступність для всіх мешканців громади, а не лише центральної садиби.

Успішне вирішення цих питань ускладнила ситуація на момент створення:

- на рівні ОТГ були відсутні загальноприйняті пріоритети щодо забезпечення надання базових послуг мешканцям. Кожен орган місцевого самоврядування, який увійшов до складу ОТГ, до об'єднання мав власні пріоритети розвитку та власну систему цінностей щодо управління ресурсами. Після об'єднання ці пріоритети, очевидно, мають бути переглянуті з метою вироблення підходів до управління «об'єднаними» ресурсами;
- виникла потреба ефективного управління новими земельними, бюджетними ресурсами, які стали доступними для ОТГ і можуть бути використані для розвитку;
- відбулося стрімке збільшення кількості зацікавлених сторін, із якими треба узгоджувати прийняття рішень у межах ОТГ, а подібні практики були відсутні на локальному рівні.

Коростишівська міська об'єднана територіальна громада повинна зінтегрувати ресурси кожного окремого населеного пункту (села, селища або міста, що увійшли до її складу) та сформувати свою відповідь таким зовнішнім викликам як глобалізація економіки, підвищення мобільності трудових ресурсів і пов'язане з цим зростання безробіття, посилення міжнародної конкуренції за інвестиції та розвиткові ресурси. Подолати ці виклики громада спроможна через механізми середньо- та довгострокового планування діяльності ОТГ.

Одним із ефективних способів відповіді на ці, та інші виклики може стати перспективне (середньо- та довгострокове) планування ОТГ. Із цією метою ОТГ переймає звичні для європейських країн механізми стратегічного планування розвитку за участі широкого кола зацікавлених сторін – представників різних населених пунктів, різних підприємств, установ та організацій, різних політичних поглядів. Такий підхід дає змогу вивільнити творчий потенціал громади та сформувати більш виважену, якісну політику розвитку. Цінність такого процесу планування полягає не тільки (і не стільки) у змісті самого документа Стратегії, скільки в процесі його розроблення.

Більшість об'єднаних територіальних громад, утворених упродовж першого-другого року реформи адміністратури, розпочали розроблення стратегій власного розвитку, які за своєю суттю є середньостроковими (тривалістю 3-4 роки) планами розвитку. Зрештою це не стало на заваді при формуванні цих планових документів називати їх «стратегічним планом».

Ініціатива розроблення Коростишівською ОТГ планових документів розвитку виникла 30 березня 2017 року, однак лише наприкінці 2018 року за підтримки Асоціації міст України спільно з Німецьким товариством міжнародного співробітництва (GIZ), що фінансується Урядом Федеративної республіки Німеччини і Європейським Союзом, розпочато активну їх підготовку. Позитивною стороною цього процесу є те, що громада отримала можливість гармонізувати свій плановий документ із загальнонаціональним семирічним планувальним циклом (2020 – 2017 рр.). З іншої боку, втрачено кілька років для набуття історії спільної діяльності для досягнення цілей розвитку, навіть якщо такі цілі були розроблені «з чистої сторінки», за неможливості відстежити динаміку процесів ОТГ за попередні роки (адже ОТГ ще не існувало).

Такі фактори необхідно враховувати під час впровадження Стратегії і – за потреби – ухвалювати рішення з коригування планового документа розвитку.

2. МЕТОДОЛОГІЯ ТА ОПИС ПРОЦЕСУ РОБОТИ

Підготовка Стратегії розвитку Коростишівської міської ОТГ на період до 2027 року (далі – Стратегії) відбувалася відповідно до методології, запропонованої Проектом Європейського Союзу «Підтримка політики регіонального розвитку в Україні» та Інститутом громадянського суспільства (м. Київ).

Методологія розглядає сталість (сталий розвиток) і соціальну інтеграцію як основні принципи місцевого розвитку - як це викладено в таблиці.

Таблиця 1. Принципи місцевого розвитку

Відповідальне управління довкіллям середовищем та раціональним використанням природних ресурсів	Здорова і справедлива громада
<ul style="list-style-type: none"> • покращення обізнаності щодо обмежених природних ресурсів та небезпеки для середовища проживання; • поліпшення середовища проживання, важливі природні ресурси зберігаються для майбутніх поколінь; 	<ul style="list-style-type: none"> • забезпечення різних потреб усіх громадян через сприяння особистому благополуччю та соціальній інтеграції; • забезпечення рівних шансів для всіх;
Стала економіка	Практика належного управління
<ul style="list-style-type: none"> • створення сильної, динамічної і сталої економіки, яка забезпечує процвітання; • створення рівних економічних можливостей для всіх. Екологічні втрати компенсують ті, хто їх спричиняє. Ефективне використання ресурсів стимулюється. 	<ul style="list-style-type: none"> • постійне вдосконалення ефективного управління із залученням творчості та енергії громадян.

Залучення широкого кола громадян до творення Стратегічного плану розвитку ОТГ дає змогу ідентифікувати та знайти прийнятні шляхи усунення проблем громади, забезпечити налагодження діалогу між громадськістю та владою. Водночас однією з основних складових процесу планування є обов'язкова участь у ньому всіх активних і зацікавлених представників громади. Розроблена таким чином Стратегія відображає інтереси всіх громадян, а тому сприймається громадою як «своя». Створений разом із громадою Стратегічний план незалежно від особистісних якостей керівників або політичної ситуації спрямовується на покращення стандартів життя, зміцнення місцевої демократії, виховання суспільно-активних громадян – патріотів своєї громади.

Рішенням сесії Коростишівської міської ради №622 від 18 грудня 2018 року була сформована Робоча група з підготовки Стратегії розвитку Коростишівської міської об'єднаної територіальної громади.

Таблиця 2. Учасники Робочої групи з підготовки Стратегії

№ з/п	ПІБ
1	Кохан Іван Михайлович, міський голова, голова Робочої групи
2	Підкевич Едуард Володимирович, перший заступник міського голови, заступник голови Робочої групи
3	Денисовець Юрій Миколайович, заступник міського голови з питань діяльності виконавчих органів ради, заступник голови Робочої групи
4	Паламарчук Євгеній Вікторович, головний спеціаліст відділу економічного розвитку, житлово-комунального господарства та благоустрою, секретар робочої групи
5	Єсипчук Наталія Миколаївна, секретар міської ради, член госпітальної ради Житомирського госпітального округу
6	Лукомський Михайло Юрійович, заступник міського голови з питань діяльності виконавчих органів ради

7	Якименко Артем Олександрович, начальник фінансового управління
8	Загарія Ігор Станіславович, начальник відділу економічного розвитку, житлово-комунального господарства та благоустрою
9	Сільвіструк Віктор Георгійович, головний спеціаліст відділу земельних відносин та екології
10	Окушко Оксана Вікторівна, начальник відділу правової та кадрової роботи
11	Загоровська Тетяна Володимирівна, начальник відділу містобудування та архітектури
12	Хмельова Олена Леонідівна, начальник відділу культури та туризму
13	Костюченко Олександр Леонідович, начальник відділу з питань державного архітектурно-будівельного контролю
14	Вернигора Іван Федорович, в.о. старости
15	Радзівський Борис Олександрович, в.о. старости
16	Хом'як Василь Іванович, в.о. старости
17	Юхимчук Галина Валентинівна, в.о. старости
18	Тарасюк Світлана Федорівна, в.о. старости
19	Шкаврон Надія Іванівна, в.о. старости
20	Яблонський Володимир Дмитрович, в.о. старости
21	Волинець Ольга Василівна, в.о. старости
22	Селюченко Клавдія Костянтинівна, в.о. старости
23	Папірник Олеся Євгенівна, депутат міської ради, керівник КП «Міський ринок» (за згодою)
24	Рудченко Юрій Володимирович, депутат міської ради, стоматолог ЦРЛ (за згодою)
25	Шуневич Сергій Павлович, депутат міської ради, приватний підприємець (за згодою)
26	Дейчук Лілія Вікторівна, депутат міської ради (за згодою)
27	Войцехівський Олег Георгійович, депутат міської ради, приватний підприємець (за згодою)
28	Вдовіна Ольга Валеріївна, депутат міської ради, директор РЦ АТ СГ ТАС (за згодою)
29	Бурилко Валентина Яківна, депутат міської ради, директор ЗОШ №1 (за згодою)
30	Охріменко Олег Васильович, депутат міської ради, приватний підприємець (за згодою)
31	Соболівський Антон Михайлович, депутат міської ради, голова громадської організації «Коростишівський велоклуб Гранбайк» (за згодою)
32	Самойленко Анатолій Григорович, депутат міської ради, приватний нотаріус (за згодою)
33	Грабовський Олександр Володимирович, депутат міської ради, приватний підприємець (за згодою)
34	Мартинюк Ігор Вікторович, депутат міської ради (за згодою)
35	Чиколай Микола Костянтинович, депутат міської ради, керівник Коростишівської районної організації УТМР, почесний громадянин м. Коростишева (за згодою)
36	Бондарчук Леонід Вікторович, депутат міської ради (за згодою)
37	Криницький Олег Леонідович, депутат міської ради, директор ПП «Губернатор» (за згодою)
38	Криворучко Сергій Павлович, депутат міської ради, директор Більковецької ЗОШ (за згодою)
39	Черепанський Сергій Борисович, член виконавчого комітету Коростишівської міської ради, приватний підприємець (за згодою)
40	Бондаренко Юрій Григорович, член виконавчого комітету Коростишівської міської ради, приватний підприємець (за згодою)
41	Антонюк Євген Олександрович, директор ТОВ «ІТЦ«ЕЛТЕХ» (за згодою)
42	Кравченко Олена Володимирівна, голова громадської організації «Майбутнє Коростишівщини» (за згодою)
43	Кушніренко Андрій Вікторович, заступник голови громадської організації «Майбутнє Коростишівщини» (за згодою)
44	Вдовенко Сергій Юрійович, голова Молодіжної громадської ради

45	Рожик Віталій Миколайович, голова громадської організації «Коростишівський парк», почесний громадянин м. Коростишева (за згодою)
46	Хмельницький Григорій Йосипович, засновник Міжнародного приватного НВК ім. Януша Корчака
47	Чмут Жанна Миколаївна, представник Програми розвитку ООН (за згодою)
48	Антонець Євгеній Русланович, голова громадської організації «Дієва молодь» (за згодою)
49	Воляник Ігор Володимирович, консультант Асоціації міст України зі стратегічного планування, експерт ЗРНГО «Волинський ресурсний центр»

Підготовка стратегічного плану розпочалася з проведення соціально-економічного аналізу, який передбачав:

- дослідження основних тенденцій соціально-економічного розвитку сукупності населених пунктів Коростишівської ОТГ за попередній період, дослідження оточення (зовнішнього середовища) та оцінка можливостей розвитку громади;
- проведення у грудні 2018 року опитування 462 мешканців та 31 представника бізнесу.

21 грудня 2018 року в приміщенні сесійної зали Коростишівської міської ради відбулося **перше** засідання членів Робочої групи, під час якого були проведені:

- презентація та обговорення результатів стратегічного аналізу громади;
- формулювання й обговорення прогнозів і сценаріїв розвитку громади;
- формулювання стратегічного бачення;
- проведення SWOT-аналізу – ідентифікація факторів SWOT.

На основі напрацювань учасників Робочої групи був сформований перелік факторів SWOT, який розіслали всім її учасникам і зацікавленим сторонам.

27 лютого 2019 року в приміщенні сесійної зали Коростишівської міської ради відбулося **друге** засідання членів Робочої групи, під час якого була ідентифікована необхідність уточнити фактори SWOT-аналізу. Учасники робочої групи сконцентрувались на:

- формулюванні стратегічного бачення громади,
- проведенні SWOT-аналізу – ідентифікації факторів SWOT.

На засіданні було презентували проект розробленої SWOT-матриці – проведений аналіз взаємозв'язків факторів SWOT через матрицю SWOT/TOWS і підготовлені базові аналітичні висновки щодо порівняльних переваг, викликів і ризиків розвитку Коростишівської громади.

18 травня 2019 року в приміщенні сесійної зали Коростишівської міської ради відбулося **третє** засідання членів Робочої групи, під час якого:

- визначилися зі стратегічними, операційними цілями та завданнями Стратегії;
- оголосили про підготовку технічних завдань на проекти розвитку, що відповідають завданням Стратегії.

Упродовж квітня і травня 2019 року відбувалася підготовка технічних завдань на проекти розвитку, що відповідають завданням Стратегії. Усього за цей період зацікавленими в розвитку Коростишівської міської об'єднаної територіальної громади представниками місцевого самоврядування, місцевих органів державної влади, бізнесу, громадських організацій було підготовлено 51 ідея, загальна вартість яких перевищує 150 млн. грн. В ході обговорення 36 з них, лягли в основу Стратегії.

19 червня 2019 року та 2 липня 2019 року в приміщенні сесійної зали Коростишівської міської ради відбулися **четверте та п'яте** засідання членів Робочої групи, під час яких було проведено відбір і корегування технічних завдань на проекти розвитку для Плану реалізації стратегії.

Усі засідання Робочої групи проводилися у відкритому режимі, тому всі охочі мали можливість брати участь у розробленні Стратегічного плану. Координував роботу та забезпечував технічний супровід розроблення Стратегічного плану експерт Асоціації міст України Воляник Ігор.

3. КОРОТКА ХАРАКТЕРИСТИКА ГРОМАДИ

Коростишівська міська об'єднана територіальна громада утворена 18 грудня 2016 року в рамках адміністративно-територіальної реформи 2015 року. До складу громади увійшли 29 населених пунктів, охопивши територію Коростишівської міської ради та дев'яти сільських рад: Більковецької, Віленьківської, Вільнянківської, Здвижківської, Квітневої, Кропивнянської, Щигліївської, Стрижівської та Вільнянської.

Центральною садибою об'єднаної громади стало м. Коростишів Житомирської області. Станом на 01.01.2019, площа території ОТГ – 429,79 км².

Розташоване на автомобільному шляху Е40/М06 між обласним центром м. Житомир і столицею України м.Київ. Відстань до м. Житомира – 32 км, до м. Києва – 100 км, 3 км від залізничної станції Коростишів.

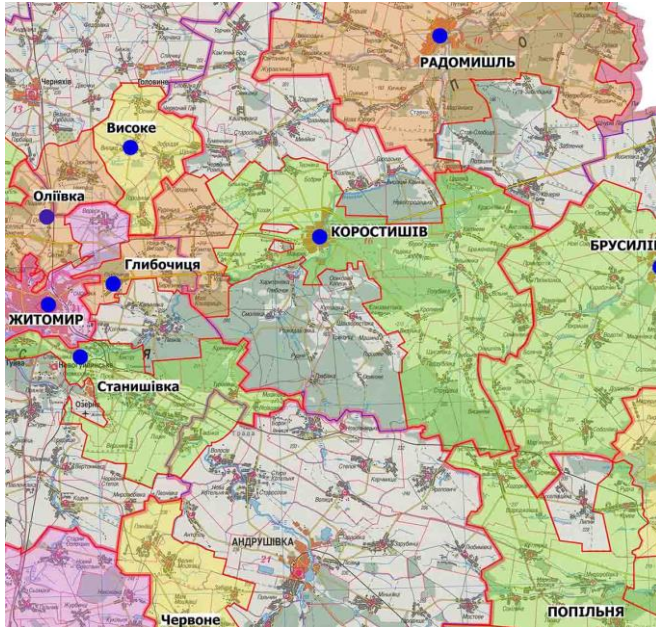
Таблиця 3. Населені пункти, що увійшли до Коростишівської ОТГ та їхні характеристики

№ п/п	Найменування територіальних громад та населених пунктів, що входять до їх складу, із зазначенням адміністративного статусу	Чисельність населення станом на 1 січня 2019 р.	Відстань до адміністративного центру територіальної громади, км	Загальна площа території (тис. км ²)
	Коростишівська міська рада	25817		
1	м. Коростишів	25538	0	0,08316
2	с. Теснівка	225	9	
3	с. Бобрик	54	4	
	Більковецька сільська рада	973		
4	с. Більківці	872	10	0,03154
5	с. Козак	101	13	
	Віленьківська сільська рада	169		
6	с. Віленька	158	23	0,01596
7	с. Онишпіль	11	26	
	Вільнянківська сільська рада	218		
8	с. Вільнянка	111	18	0,03936
9	с. Радівка	69	16	
10	с. Борок	38	13	
	Здвижківська сільська рада	200		
11	с. Здвижка	165	28	0,01581
12	с. Семенівка	35	30	
	Квітнева сільська рада	596		
13	с. Квітневе	328	18	0,064104
14	с. Царівка	163	14	
15	с. Красилівка	42	21	
16	с. Антонівка	26	22	
17	с. Браженець	37	18	
	Кропивнянська сільська рада	614		
18	с. Кропивня	406	13	0,04617
19	с. Голубівка	153	18	
20	с. Видумка	40	14	
21	с. Єлизаветівка	15	13	
	Щигліївська сільська рада	617		
22	с. Щигліївка	243	20	0,0905
23	с. Продубіївка	118	23	
24	с. Грубське	147	23	
25	с. Струцівка	71	26	
26	с. Вишневе	38	28	
	Стрижівська сільська рада			
27	с. Стрижівка	1404	6,2	0,01902
28	с. Колодязьки	95	9,5	

	Вільнянська сільська рада.			
29	с.Вільня	238	22,2	0,02467
	УСЬОГО	30615		0,42979

Коростишівська ОТГ розташована в південно-східній частині Житомирської області в зоні правобережного Полісся і належить до Придніпровської височини.

ОТГ займає площу 417 кв. км., із населенням 29 763 мешканці, у тому числі в м. Коростишів – 29 тисяч.



Територія громади витягнута з центру Коростишівського району на південний схід до Брусилівського району Житомирської області, завдовжки 32 кілометри. Межує на сході з Радомишльським, на південному сході – з Брусилівським, а на півдні – з Попільнянським районами Житомирської області.

Громада розташована в межах Поліської низовини. Поверхня – низовинна плоска, моренно-зандрова рівнина, характерні лесові «острови», останці кристалічних порід. У відповідності з фізико-географічним районуванням територія входить до Коростишівського природного району Житомирського Полісся, Східно-Житомирська моренна підобласть. Для нього характерні рівнинний рельєф, високий рівень ґрунтових вод, додатковий баланс вологи.

Рис.1. Мапа Коростишівської міської об'єднаної територіальної громади

Рельєф представлений складним комплексом елементів, що сформувалися в різні геологічні епохи. Особливості рельєфу пов'язані з діяльністю льодовика та його талими водами.

Поверхня підвищена, є виходи кристалічних порід. Загалом територія громади представлена слабоеродованою денудаційно-аккумулятивною рівниною на кристалічному фундаменті, що залягає близько на невеликій глибині.

Територія громади розділена долиною річки Тетерів та її притоками і має загальний ухил до долини р. Тетерів. Значні ділянки міста характеризуються невеликими ухилами. Абсолютні відмітки коливаються від 140,0 до 159,0 м над рівнем моря.

Загальний рівнинний характер рельєфу порушується окремими підвищеннями у вигляді піщаних пагорбів – дюн і валів, а також бургів у вигляді куполу, складених кристалічними породами, які підняті на 20-30 м над рівнем р. Тетерів.

Гідрографія представлена річкою Тетерів (права притока р. Дніпро) з притоками (Бистріївка, Мика, Дубовик) і ставками. Тетерів бере початок із Волино-Подільського лесового плато на абсолютній відмітці 270 м, тече 180 км і впадає в Дніпро. В межах Коростишева річка має середню течію, гарно виражену долину завширшки до 1,2 км, а саме русло річки хвилясте, подекуди порожисте. Річка перетинає місто в південно-східному напрямку. Живий розріз річки 12-20 м. Глибина 0,4-1,5 м, в окремих місцях – до 4,5 м. Абсолютна відмітка урізу води в річці – 53–55 м над рівнем моря. Влітку р. Тетерів зазвичай мілководна. Під час паводків рівень води піднімається на 2-3 м. Вода заливає всю заплаву. Річка Тетерів часто змінює свій напрямок. Річкові долини неглибокі, береги їх похилі, часто заболочені. Часта зміна напрямку течії обумовлена тектонічною структурою кристалічного масиву.

Загальна довжина р. Тетерів – 385,0 км (в межах міста 8,25 км), похил – 0,5 м/км, площа водозабору – 15300 км².

Долина р. Тетерів переважно Y-подібна, завширшки 0,3-0,8 км. В обох бортах долини часто виходять на сучасну поверхню кристалічні породи; в деяких місцях утворюються ущелини

завширшки 100-150 м з висотою відкосів до 50 м. Заплава річки переважно двостороння, подекуди чергується по берегах, річище звивисте, в місцях виходів кристалічних порід береги стрімкі, скелясті.

Живлення річки переважно снігове, з помітним вмістом дощових і ґрунтових вод. Річний хід характеризується чітко вираженою весняною повинню, низькою меженню та періодичними дощовими паводками. Природний хід порушується зарегульованістю русла ріки.

Льодостав на річці здебільшого суцільний, сталий. Середня потужність криги – 0,2-0,3 м, найбільша зафіксована – 0,7 м. Річки покриваються льодом у другій половині листопада. Скресання річки відбувається у березні – на початку квітня.

Геологічна будова – громада розташована в межах північно-західної частини Українського щита. В геологічній будові бере участь складний комплекс докембрійських кристалічних порід і їхньої древньої кори вивітрювання, що перекриті товщею осадових відкладів мезозою-кайнозою потужністю від 20-30 до 70 м.

Найбільше розвинуті породи кіровоградсько-житомирського комплексу гранітоїдів. До них належать апліторегматоїдні граніти, порфіроподібні кіровоградські граніти, порфіроподібні кіровоградські граніти, рівномірнзернисті житомирські граніти, сірі коростишівські граніти, а також діорити, кварцові діорити та гранодіорити. Широко розвинуті мігматити перерахованих гранітоїдів.

На кристалічних породах майже скрізь залягає їх кора вивітрювання, яка по умовам утворення розподіляється на два типи – площинний і лінійний.

Осадові породи кайнозойської групи представлені утвореннями палеогенової, неогенової та четвертинної систем. У складі відкладів, згідно з умовами їх формування, виділяють дві фації: руслову та озерно-болотну. Перша представлена сірими різнозернистими кварцовими пісками, що пристосовані до нижньої частини бучацьких відкладів. Друга вирізняється великою різноманітністю літологічного складу порід і містить піски, глину, буре вугілля та вторинні каоліни. Найбільш поширені піски та вуглисті глини.

Відклади київської та харківської світи широко розповсюджено в північній частині громади. у нижній частині розрізу породи київської світи представлені кварцовими і глауконітокварцовими пісками, що переходять у мергелі. Вище залягають слабослюдисті глини. Відклади харківської світи містять алеврити, піски, глини, рідше піщаники. Найширше розповсюджені алеврити, що становлять верхню частину розрізу. Потужність цих відкладів не перевищує кількох метрів.

Рельєф громади містить кілька типів: моренно-зандрова рівнина, водно-льодовикова долина, долини сучасних річок, балка та інше.

Моренно-зандрова рівнина займає всю територію. Складена вона комплексом льодовикових відкладів. Поверхня її слабопідвищена, розрізана мережею річкових долин, балками, ярами. Рівнина має ухил до північного сходу, відповідно до загального ухилу кристалічного фундаменту в бік Дніпровсько-Донецької западини.

Водно-льодовикові долини в сучасному рельєфі виражені слабо і часто, розташовані на водорозділах, виявлені тільки за геологічною будовою. До долини належить сучасна долина р. Тетерів. Долини сучасних річок розвинуті на території і характеризуються широкими заплавами, невеликою глибиною ерозійного урізу та відносно чіткими руслами. Найбільш розроблена долина р. Тетерів. Тут виділяють такі геоморфологічні елементи: схили долини, перша надзаплавна тераса і заплава.

Схили річкових долин переважно асиметричні, здебільшого рівні та похилі. В районі м. Коростишева на ділянках виходів кристалічних порід долина р. Тетерів має каньйоноподібний характер.

Балки та яри представлені відносно слабо та належать до присхилової ділянки долини р. Тетерів. Днища балок рівні і слабо вигнуті, сухі, подекуди заболочені.

Остаточне формування рельєфу було обумовлено Дніпровським язиком четвертинного материкового заледеніння, яке й утворило його обриси.

Корисні копалини – основне практичне значення мають будматеріали (цегляно-черепичні глини і суглинки, будівельні бетонні та скляні піски, мурлеурові вапняки), буре вугілля і торф.

По річках Тетерів, Ірпінь та інших місцях виходу кристалічних порід на поверхню здійснюється кар'єрна розробка гранітів, гнейсів, мігматитів, а також щебеню.

Поблизу м. Коростишева розташоване Коростишівське родовище граніту (нині законсервоване), яке займає площу 9,5 га, що дає можливість видобувати сірий граніт (середньозернистий, порфіровидний, ранньопротерорейської ери). Родовище складається з трьох ділянок. Граніт добре колеться. Водопоглинання 0,1–1,1 %, коефіцієнт розм'якшення – 0,72–0,76, втрати у масі – до 2,5 %, об'ємна маса – 2,58–2,75 г/см³, межа міцності під час стиснення у водонасиченому стані – 615–1190 (у повітряно-сухому – 616–1362) кг/см², щільність – 2,66–2,78 г/см², пористість справжня – 0,7–3,7 %, стираність – 0,4–0,6 г/см². Добували у вигляді блоків до 3 м³. Коростишівський граніт використовували як облицювальний матеріал, для виготовлення східців, бордюрів і для виробництва щебеню.

Також, близько до міста Коростишева розташоване родовище бурого вугілля. Промислові концентрації ільменіту, рутилу, циркону зустрічаються в пісках полтавської світи. Родовище відпрацьоване, решта запасів категорії А+В+С, станом на 1.01.1997, становить 120 тис. т. Видобуток на ньому завершено.

Також знайдено прояви таких корисних копалин: флюориту, апатиту, граніту, титано-цирконових руд.

Клімат району атлантико-континентальний, що характеризується теплим літом і м'якою, з частими відлигами, зимою. Найхолодніший місяць – січень, середня *t* січня – -5,7°C. Найтепліший місяць – липень, пересічна *t* липня + 19,4°C. Річна кількість опадів становить 533 мм на рік. Максимальна кількість опадів 80 мм випадає в червні, мінімальна 26-27 мм у січні та лютому.

Територія громади належить до вологої, помірно теплої агрокліматичної зони. В теплу пору року (квітень – жовтень) переважають північно-західні – 19%; західні – 17% вітри; в холодну – південно-східні – 17%.

Середня дата приходу морозу 7.X, середня дата остаточного морозу – 26.IV. Середня тривалість безморозного періоду – 163 дні. Глибина промерзання ґрунту – 1,0 м. Сніговий покрив невеликий і нестійкий. Максимальна висота його –15-20 см у лютому.

Кількість днів зі сніговим покривом – 100. Теплі зими характеризуються частими туманами. Температурний режим протягом року характеризується плавною зміною температури як у бік підвищення, так і в бік пониження.

Інфільтрації атмосферних опадів сприяє геологічна будова району: на значній частині території розвинуті піщано-глинисті проникливі водно-льодовикові відклади.

Характерною особливістю клімату є велика кількість (50-60%) похмурих днів у році, що позитивно впливає на інформацію атмосферних опадів.

Випаровування з водної поверхні для року з максимальним випаровуванням – 680 мм, середнім – 580 мм і мінімальним – 450 мм.

Гідрогеологія показує такі водоносні горизонти і комплекси:

- 1) водоносний горизонт алювіальних відкладів заплав річок (α IV);
- 2) водоносний горизонт алювіальних відкладів I і II надзаплавних терас (α III);
- 3) водоносний комплекс у середньочетвертинних флювіогляціальних, льодовикових і озерно-алювіальних відкладах (f ig ea II dn);
- 4) водоносний горизонт відкладів полтавської світи (N1 pl);
- 5) водоносний горизонт відкладів київської світи (P2 KV);
- 6) водоносний горизонт відкладів бучацької світи (P2 вч);
- 7) водоносний горизонт у сеноман-туронських відкладах (K2C+t);
- 8) підземні води зони вивітрювання і тріщинуватості кристалічних порід.

Через відсутність інших більш перспективних водоносних горизонтів, підземні води зони тріщинуватості кристалічних порід і їхніх продуктів вивітрювання є єдиним і головним джерелом постачання води в громаді.

Підземні води містяться в усіх розвинутих тут групах порід. У четвертинних відкладах знаходяться «верховодка» і 2 горизонти ґрунтових вод: алювіальний і флювіогляціальний.

«Верховодка» зустрічається на водорозділах у лінзоподібних прошарках пісків, які залягають у товщі морених суглинків.

Алювіальний водоносний горизонт розвинутий в долині р. Тетерів і в долинах її приток. Водомісними породами є піщано-галькові відклади. Горизонт безнапорний, характеризується наявністю прямого гідравлічного зв'язку з річковими водами, що багато в чому визначає умови його живлення, а також рівневий режим. Цей горизонт широко застосовується для господарсько-питного водопостачання.

Флювіогляціальні відклади розвинуті майже скрізь в межах водороздільного простору і повністю розмиті на ділянках сучасних ерозійних урізів.

Підземні води, які в них містяться, утворюють ґрунтовий потік зі звільненої поверхні, який розташований на невеликій глибині. Живлення відбувається за рахунок інфільтрації атмосферних опадів, розвантаження його відбувається в місцеву ерозійну мережу і у водоносні горизонти, які лежать нижче.

Горизонт за допомогою колодязів експлуатується місцевим населенням.

Серед палеогенових відкладів виділяється комплекс водоносних порід від харківського до бучацького ярусів, що утворюють два гідравлічно взаємопов'язані водоносні горизонти: верхній – надкутовий і нижній – підкутовий.

У складі тріщинуватої зони кристалічних порід підземні води розвинуті скрізь. Глибина їх залягання залежить від положення покрівлі кристалічного фундаменту.

Родовища підземних вод належать до сульфатно-гідрокарбонатно-кальцієво-магнієво-натрієвих із загальною мінералізацією 386–432 мг/л і загальною жорсткістю 4,9–6,2 мг-І кв.

Ці води мають добру якість і широко використовуються для пиття та з технічною метою.

Ґрунти – переважають дерново-підзолисті, гідроморфні ґрунти на піщаних та супіскових підстиляючих породах. Малогумусні, чорноземні, піщанисті та торфово-болотні.

Рослинність Коростишівської громади – 25% площ усієї території займають ліси. Ліс, в здебільшого, представлений сосною. Також ростуть береза, дуб, осина, рідше граб.

Короткі історичні відомості:

- археологічні дослідження на Коростишевських землях свідчать про заселення їх з давніх часів. На території знайдено пам'ятки Бронзової доби, ранньослов'янських поселень. За легендою містечко називалося Хміничі і було центром одного з древлянських племен – мінчан;
- у Київському літописі 1257 року згадується одне з добре укріплених сіл Коростишівської землі – с. Городське;

- у період XIV-XVI ст. Коростишівські землі входили до складу Великого Князівства Литовського. Саме цим періодом (1499 роком) датуються перші писемні згадки про центральну садибу Коростишів – як село Житомирського повіту Київського воєводства, яке великий князь Литовський Олександр подарував своєму боярину Кмиті Олександровичу;

- з 1565 року Коростишівські землі стають власністю родини Олізарів, а Коростишів стає їхньою резиденцією впродовж 308 років.

У період доби Козаччини містяни брали участь у повстаннях Северина Наливайка, в повстаннях 1617–1618 років, 1640 р., у визвольній війні під проводом Богдана Хмельницького 1648–1654 років, у повстанні 1666 року. Ці події спричинили занепад території.

Відродження земель розпочалось лише у XVIII столітті.

У 1793 році, після другого поділу Польщі, Коростишівські землі ввійшли до складу Російської імперії (з 1795 р. у складі Волинської губернії, а з 1797 р. – Київської). З 1866 р. Коростишів – волосний центр Радомишльського повіту Київської губернії.

У першій половині XIX ст. у Коростишеві почали створювати суконні мануфактури, а з середини XIX ст. почалося розроблення місцевих гранітів.

Радянський період розпочався з 1917 року. Спочатку Коростишів був поштовою станцією на Київському тракті. Згодом, у 1923 р. було утворено Коростишівський район, і з 1938 р. Коростишів стає містом районного підпорядкування.

Історично-архітектурна спадщина: костюл Різдва Пресвятої Діви Марії (1798 р.), двоповерхова будівля Коростишівської вчительської семінарії (1870 р.), дерев'яна церква (XIX – поч. XX ст.), будівля колишньої поштової станції (середина XX ст., використовується як автостанція).

Економіку громади формують – 2437 суб'єктів малого і середнього підприємництва, із яких 570 – юридичних осіб, 1897 – фізичних осіб-підприємців.

У промисловості найбільшу питому вагу займають підприємства з ведення лісового господарства (ДП «Коростишівське лісове господарство», ДП «Коростишівський лісгосп АПК») та каменеобробної галузі (ВКФ у формі ТОВ «Санрайз», ПП «Бестстоун», ПП «БілАнт», ТОВ «Коніс», ПАТ «Коростишівський гранітний кар'єр», ПО УВТО КП «Кіровгеологія», ПАТ «Коростишівський кар'єр» та інші).

У галузевій структурі сільського господарства рослинництво становить 50,3%, тваринництво 38%.

Основні сільськогосподарські підприємства, які здійснюють діяльність у галузі **рослинництва** ТОВ «Коростишівземінвест», ТОВ «Новий шлях», ТОВ «Плай Плюс», ТОВ «МС - Агро», ТОВ «БМ – Агро», ТОВ «ДМ – Агро», ТОВ «МП Біопродукт», ТОВ «АСТ», ТОВ «Агрохолдинг Хортиця», СТОВ «Племзавод Коростишівський», ПП «Полісся», СФГ «Здвиж», СФГ «Сузір'я», ФГ «Тетяна Петраківська».

Основні сільськогосподарські підприємства, які здійснюють діяльність у галузі **тваринництва**: СТОВ «Племзавод Коростишівський».

Торговельні послуги надають 141 магазин, 6 АЗС, 18 аптечних кіосків і аптек та 30 закладів громадського харчування на 1865 посадочних місць.

Основна товарна структура експорту й імпорту: лісоматеріали круглі (пиловник сосновий), вироби з природного каменю (стели, постаменти, кубики, квітники, цокілі, плити, плитка, стовпчики, бруківка, бордюри).

Аналіз зайнятості всередині територіальної громади показує значну диференціацію рівня працевлаштування (таблиця 4).

Таблиця 4. Відношення зайнятого населення до населення загалом, % в розрізі статей (станом на 01.03.2017 рік)

№ п/п	Міські, селищні, сільські ради та населені пункти в них	Усього нас.	Зайняті						Безробітні						
			Чол.		Жін.		Разом		Чол.		Жін.		Разом		
			ч.	%	ж.	%	осіб	%	ч.	%	ж.	%	осіб	%	
1	Коростишів	25767	**	**	**	**	**	**	**	130*	0,50	222*	0,90	352*	1,40
1.1	с.Теснівка														
1.2	с.Бобрик														
2.	с.Більківці	890	105	11,80	75	8,43	180	20,22	147	16,52	139	15,62	285	32,02	
2.1	с.Козак	115	18	15,65	10	8,70	28	24,35	24	20,87	16	13,91	40	34,78	
3	с.Віленька	136	38	27,94	50	36,76	88	64,71	10	7,35	24	17,65	34	25,00	
3.1	с.Онишпіль	6	2	33,33	1	16,67	3	50,00	-	-	3	50,00	3	50,00	
4.	с.Вільнянка	115	32	27,83	29	25,22	61	53,04	5	4,35	4	3,48	9	7,83	
4.1.	с.Радівка	75	16	21,33	7	9,33	23	30,67	12	16,00	11	14,67	23	30,67	
4.2	с.Борок	37	5	13,51	3	8,11	8	21,62	7	18,92	4	10,81	11	29,73	
5	с.Здвижка	168	41	24,40	47	27,98	88	52,38	15	8,93	31	18,45	46	27,38	
5.1	с.Семенівка	36	13	36,11	9	25,00	22	61,11	2	5,56	5	13,89	7	19,44	
6	с.Квітневе	320	**	**	**	**	**	**	**	**	**	**	**	**	**
6.1	с.Царівка	160	**	**	**	**	**	**	**	**	**	**	**	**	**
6.2	с.Красилівка	46	**	**	**	**	**	**	**	**	**	**	**	**	**

6.3	с.Антонівка	27	**	**	**	**	**	**	**	**	**	**	**	**
6.4	с.Браженець	37	**	**	**	**	**	**	**	**	**	**	**	**
7	с.Кропивня	402	125	31,1	120	29,9	245	60,9	75	18,7	82	20,4	157	39,1
7.1	с.Голубіївка	141	41	27,5	40	26,8	81	54,4	30	20,1	38	25,5	68	45,6
7.2	с.Видумка	38	16	42,1	7	18,4	23	60,5	7	18,4	8	21,1	15	39,5
7.3	с.Єлизаветівка	12	5	4,7	1	8,3	6	50,0	2	16,7	4	30,8	6	50,0
8	с.Щигліївка	235	50	45	61	55	111	47	71	55	58	45	129	53
8.1	с.Продубіївка	116	26	46	30	54	56	49	32	53	28	47	60	51
8.2	с.Грубське	145	32	47	36	53	68	47	42	54	35	46	77	53
8.3	с.Струцівка	71	12	30	28	70	40	57	15	48	16	52	31	43
8.4	с.Вишневе	38	13	52	12	48	25	66	6	46	7	54	13	34
	Разом	29152	**	**	**	**	**	**	**	**	**	**	**	**

* – зареєстрованих безробітних

** – інформація відсутня

Особливістю туристично-рекреаційного потенціалу Коростишівської громади є велика кількість водойм (займають площу приблизно 129 га), протікає одна з найбільших річок України – р. Тетерів. Також є менші місцеві річки: Дубовець, Здвиж та Свинолужка. Лісові ресурси громади займають площу приблизно 9626 гектарів. Крім того, на території громади розташований Коростишівський парк, який має статус пам'ятки садово-паркового мистецтва місцевого значення.

Однак, ці ресурси не використовуються як рекреаційний потенціал території, що розташована близько до столиці країни.

Освітній сектор ОТГ Коростишева представлений 9 дошкільними закладами і такою ж кількістю загальноосвітніх навчальних закладів. Мережа закладів охорони здоров'я налічує три лікарські амбулаторії загальної практики сімейної медицини та 6 фельдшерсько-акушерських пунктів. Для задоволення культурних потреб мешканців у різних населених пунктах Коростишівської міської територіальної громади діють 13 клубів, 12 бібліотек, 2 школи естетичного виховання та Коростишівський народний історичний музей.

Для заняття спортом облаштовані 4 футбольні поля та спеціалізований спортивний клуб.

Обслуговування житлового фонду здійснює КП «Коростишівська комунальна служба», в управлінні якої знаходиться 98 багатоквартирних будинків та 2 гуртожитки. Створено 10 ОСББ та 1 ЖБК.

Таблиця 5. Порівняння громади, району, області

Регіони/території	Площа, км ²	Площа у % до загальної площі/району /області	Населення	Населення у % до загального населення/району/області	Густота населення
Коростишівська ОТГ	427	100	30 615	100	71,19
Коростишівський район	974	43,84	40 233	76,09	41,30
Житомирська область	29 832	1,43	1 231 200	2,49	41,27

4. ГОЛОВНІ ЧИННИКИ СТРАТЕГІЧНОГО ВИБОРУ

4.1. Деякі прогнози розвитку Коростишівської міської громади до 2027 року

Як вже було зазначено у вступній частині, складність аналізу соціально-економічних тенденцій і, тим паче, їх прогнозування для новоутворених об'єднаних територіальних громад полягає в тому, що громади як цілісні соціально-економічні системи наразі не мають своєї спільної «історії», хоча кожен населений пункт громади має власну окрему «історію». Тому, вивчаючи соціально-економічні тенденції новоутвореної ОТГ, ми розуміємо певну умовність тих даних, які становить математична сукупність цих населених пунктів – суб'єктів нової ОТГ. Наприклад, підсумовуючи статистичні демографічні дані щодо громади, ми частково «губимо» специфіку якогось села, проте виходимо на певні узагальнені показники по всій громаді. Така методологія дослідження ретроспективи соціально-економічних процесів, які відбувалися на території ОТГ до її юридичного визначення та фактичного становлення, доволі умовна, але іншої не існує. Тому такий аналіз «сукупності даних», не будучи суворо науковим, усе ж таки дає змогу побачити якусь загальну картину, а відтак – і побудувати якісь прогнози на період планування.

Основним ресурсом громади є її мешканці. Важливим для повного розуміння місцевої демографічної ситуації є аналіз вікової структури населення. Дані для такого аналізу вказані у таблиці 6.

Таблиця 6. Розподіл мешканців громади за статтю та віковими групами

Розподіл населення за територією проживання	Мешканці громади в розподілі за віковими групами										
	0-17		18-39		40 -59		60 +		усього		
	Чол.	Жін.	Чол.	Жін.	Чол.	Жін.	Чол.	Жін.	Чол.	Жін.	Чол. + Жін.
Міські мешканці	2847	3133	3840	3941	3172	3882	1602	3072	11461	14028	25489
Частка до загальної кількості мешканців ОТГ	9,3	10,2	12,5	12,9	10,4	12,7	5,2	10,0	37,4	45,8	83,3
Сільські мешканці	539	509	763	731	714	677	440	753	2456	2670	5126
Частка до загальної кількості мешканців ОТГ	1,8	1,7	2,5	2,4	2,3	2,2	1,4	2,5	8,0	8,7	16,7

Із наведеної таблиці видно, що Коростишівська ОТГ є громадою з переважною часткою міського населення. Співвідношення сільських мешканців до міських зберігається в усіх вікових групах як 1 до 6. Якщо зважати на те, що 1/6 мешканців проживає в 28 населених пунктах громади, 5/6 – у м. Коростишів, то зрозуміло, що саме центральна садиба ОТГ визначатиме основний вектор розвитку громади.

Важливим для повного розуміння місцевої демографічної ситуації є аналіз вікової структури населення. Дані для такого аналізу зазначені в таблиці 7.

Важливо також розуміти, як громада забезпечена трудовими ресурсами:

Таблиця 7. Розподіл населення працездатного віку

Показники (Населення у віці):	Кількість	У відсотках до загальної чисельності
молодшому за працездатний (тобто від 0 до 15 років)	7028	23 %
працездатному (жінки від 16 років і до 55 та чоловіки від 16 до 60 років)	17720	58 %
старшому за працездатний (більше 60)	5867	19 %

Громаді вдається утримувати позитивний баланс між «дітьми» допрацездатного віку та категорією старших за працездатний вік (частка перших є більшою). Водночас, згідно з міжнародними підходами, населення вважається старим, якщо частка осіб віком 65 і старше в населенні перевищує 7,0%. У процесі аналізу не отримано даних, що дали б змогу оцінити структуру населення громади саме в розрізі до 65 і старше (наявним є співвідношення до 60 і старше). Однак навіть така якість даних дає можливість дійти висновку, що населення Коростишівської громади можна вважати «дуже старим».

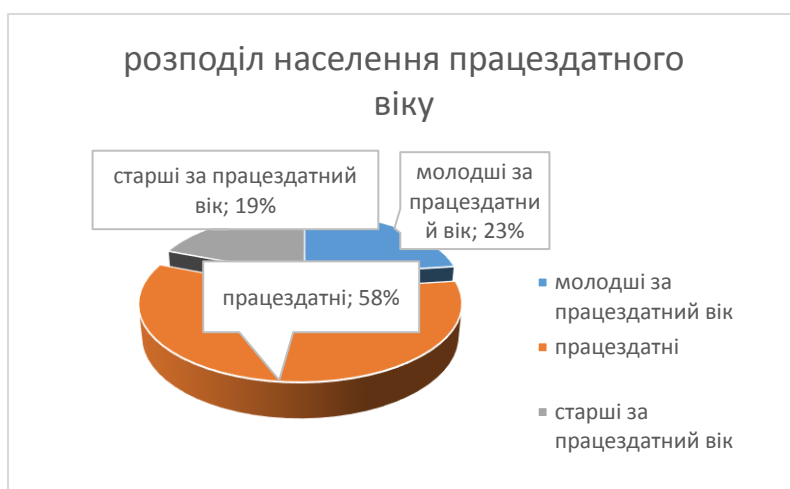


Рис.2. Розподіл населення працездатного віку

На підставі ретроспективного аналізу в межах найближчих семи років очевидним є те, що принципових структурних змін не відбувається. Водночас спостерігається тренд до повільного зростання ваги осіб старшого за працездатний вік і скорочення іншої групи економічно неактивного населення – молодшого за працездатний вік. Як наслідок, за незмінності вищезгаданої тенденції в короткостроковому періоді можна передбачати зростання в громаді навантаження (зокрема й бюджетного) на 1 працездатну особу.

Такі тренди є характерними не лише для громади, але й відповідають регіональному та локальним рівням. Тому для ОТГ Коростишева можна виокремлювати ті ж демографічні проблеми в середньостроковому періоді, що їх виокремлюють на макрорівні, як-от: старіння населення, прискорений відтік кваліфікованих працівників до більших населених пунктів тощо.

4.2. Сценарії розвитку Коростишівської громади

СЦЕНАРІЇ РОЗВИТКУ ГРОМАДИ

Сценарій – певна послідовність подій, що можуть відбутися в майбутньому зі значною часткою ймовірності за певних умов. Такі умови, або фактори, можуть бути як зовнішні, так і внутрішні. Інакше кажучи, в основу кожного сценарію повинні бути покладені базові сценарні припущення, за яких можуть виникати ті чи інші фактори впливу.

Зважаючи на те, що для новоствореної ОТГ дуже мало даних для відстеження попередньої динаміки соціально-економічних процесів, повноцінне формулювання сценаріїв у 2019 році неможливе (стане можливим під час наступних періодів стратегічного планування – орієнтовно через п'ять років). Таким чином, наведені нижче елементи сценарного моделювання відображають передусім вплив на громаду зовнішніх факторів.

Основними сценаріями розвитку є: інерційний (песимістичний) і модернізаційний (реалістичний).

Інерційний сценарій розвитку

Інерційний (песимістичний) сценарій розвитку громади формується за комплексу припущень, що тривалий у часі (горизонті планування) баланс зовнішніх і внутрішніх факторів впливу на стан громади як соціально-економічної системи залишається незмінним, тобто послідовність станів системи змінюється за інерцією: **громада рухається за інерцією, суспільно-економічний стан країни не сприяє розвитку.**

Базові припущення інерційного сценарію – національний рівень:

1. Воєнний конфлікт на сході України заморожується.
2. Зростають видатки бюджету на утримання армії та ВПК.
3. Відбувається імітація реформ, згортається тренд на децентралізацію повноважень та бюджетів органам місцевого самоврядування. Уповільнюється темп боротьби з корупцією.
4. ВВП країни продовжує демонструвати незначне зростання.
5. Гривня залишається слабкою валютою, відбувається неконтрольована інфляція. Банківський ринок втрачає довіру, зменшується кількість депозитних вкладів, зростають відсотки за кредитами. Позикові кошти стають дорогими.
6. Україна залишається малопривабливою країною для інвестування або навіть погіршує свою інвестиційну привабливість. Рівень інвестицій не зростає.
7. Значний фіскальний тиск чиниться на бізнес, не стимулює економіку, в тіні продовжують залишатися більше 50% малого і середнього бізнесу.
8. В умовах суттєвої корекції тарифів на газ підвищується вірогідність збільшення рівня неплатежів населення, що призводить до поглиблення кризи в ЖКГ.

Базові припущення інерційного сценарію – місцевий рівень:

1. Ідентичність громади на стадії формування, впізнаваність у регіоні та Україні поки що незначна.
2. Структура економіки громади виразно диференційована на економіку міста (центральної садиби) й економіку решти територій.
3. Інвестиційний і підприємницький клімат у громаді залишаються на тому ж рівні
4. Рівень купівельної спроможності населення постійно зменшується.
5. Рівень реальної бюджетної забезпеченості громади дещо покращується внаслідок створення ОТГ.
6. З'являються кошти на модернізацію об'єктів інфраструктури.

Результат інерційного сценарію:

- Демографічна ситуація на найближчі роки залишається без змін, погіршуючись у сільських територіях громади, водночас вікова структура населення змінюється в бік

скорочення працездатного населення та його «старіння», що, відповідно, призводить до зростання навантаження на працездатне населення.

- Промисловий потенціал громади повільно скорочується без відчутних інвестицій у модернізацію підприємств і підвищення рівня технологічності (переведення на 5-6 технологічні уклади), що позначається на рівні доходів населення громади.
- Унаслідок скорочення робочих місць у реальному секторі більшість населення живе за рахунок торгівлі, послуг, бюджетних, пенсійних і соціальних виплат.
- Сільські території продовжують занепадати через відсутність місць праці та реальних джерел доходів сільського населення.
- Неприятливий підприємницький клімат і низька інвестиційна привабливість громади не сприяють зниженню рівня тінізації економіки. Реальний сектор економіки повільно скорочується.
- Унаслідок зростання доходів бюджету після об'єднання трохи покращуються окремі об'єкти інженерно-комунальної інфраструктури громади, однак розпорошення коштів по населених пунктах території не дає змоги забезпечити кумулятивний ефект: модернізація інфраструктури розтягується на багато років.

Модернізаційний сценарій розвитку

Модернізаційний (реалістичний) сценарій розвитку будується на припущеннях, за яких формуються найсприятливіші зовнішні (глобальні та національні) і внутрішні (ті, які громада здатна створити самостійно) фактори впливу: **громада активно використовує можливості в умовах швидкого суспільно-економічного розвитку країни.**

Базові припущення модернізаційного сценарію – національний і регіональний рівень:

1. Унаслідок тиску Заходу на РФ воєнне протистояння на сході України припиняється.
 2. Країна продовжує модернізувати сектор оборони розбудовує ЗСУ, однак ці витрати є помірними для економіки.
- Рішуче впроваджуються системні реформи: судова, податкова, децентралізація тощо.
 - ВВП країни зростає.
 - Національна валюта залишається стабільною, що позитивно впливає на банківський сектор. Вартість позикових грошей поступово зменшується.
 - Покращується інвестиційна привабливість країни.
 - Податкова реформа стимулює виведення бізнесів із «тіні».
 - Соціальна політика держави мінімізує ризики зростання неплатежів унаслідок зростання тарифів на комунальні послуги.
 - Ефективно працює політика регіонального розвитку, зокрема й фінансові інструменти ДФРР.
 - Регіон активно впроваджує Стратегію розвитку.
 - Локальні еліти дедалі краще розуміють суть розвитку регіону та долучаються до впровадження розвиткових проєктів.
 -
 - Базові припущення модернізаційного сценарію – місцевий рівень:
 - Громада формує власну ідентичність і «точки росту» території.
 - Сформовані базові планувальні документи громади: Стратегія, зонування земель громади, схема планування територій, інвестиційний паспорт громади.
 - У громаді покращується підприємницький та інвестиційний клімат – громада стає привабливою для інвесторів.
 - Створюються привабливі інвестиційні пропозиції у сферах глибокого перероблення сільськогосподарської продукції, високотехнологічних виробництв, оброблення каменю.
 - Громада є активним учасником впровадження Стратегії розвитку регіону та, відповідно, реципієнтом Державного фонду регіонального розвитку.
 - Громада ефективно використовує державні субвенції для розвитку інфраструктури.
 -
 - Результат модернізаційного сценарію:

- Громада поступово формує свій новий імідж як інвестиційно-привабливої території: оброблення каменю та виготовлення будівельних матеріалів. Унаслідок ефективної політики місцевої та регіональної влади громада залучає стратегічних інвесторів у пріоритетні галузі економіки та сільського господарства.
- Наявні на території Коростишівської громади виробництва модернізуються та збільшують обсяги виробництва промислової продукції. Громада здійснює інвентаризацію земель і формує портфель привабливих інвестиційних пропозицій, активно просуваючи їх на інвестиційні ринки.
- До громади поступово заходять стратегічні інвестори, зокрема в галузі з високою доданою вартістю, а також у сфері рекреації.
- Навколо стратегічних інвесторів активізується малий і середній бізнес, заповнюючи ніші, пов'язані з логістикою та послугами.
- Доходи населення зростають, це стимулює внутрішню економіку громади, сферу послуг і торгівлю.
- Проекти розвитку в рамках реалізації Стратегії розвитку області активізують економічне життя на сільських територіях, формуючи «точки росту» громади, зокрема, це розвиток різних форм кооперації, неаграрних видів підприємництва, зокрема з нової економіки тощо.
- Активне залучення державних субвенції та коштів із ДФРР разом із чітким планом модернізації інженерної та соціальної інфраструктури в середньостроковій перспективі допоможуть значно підвищити рівень комфорту та покращити стан доріг у громаді.

4.3. Стратегічне бачення розвитку Коростишівської громади

(за результатами засідання робочої групи 27 лютого 2019 року, з подальшими доопрацюваннями)

Громада Коростишева – територія динамічного розвитку економіки:

- громада підприємливих людей;
- комфортна;
- безпечна для людини та довкілля;
- рекреаційно приваблива територія для мешканців і туристів.

4.4. SWOT/TOWS-аналіз Коростишівської громади

Таблиця 8. Фактори SWOT Коростишівської міської об'єднаної територіальної громади (за результатами засідання робочої групи 21 грудня 2018 та 27 лютого 2019 року)

Сильні сторони	Слабкі сторони
<ol style="list-style-type: none"> 1. Вигідне географічне положення – знаходження на транспортному коридорі між Київ – Чоп, близькість до обласного центру та столиці (година транспортної доступності), є залізничне сполучення. 2. Розвинена промисловість із видобування та перероблення корисних копалин (граніт). 3. Природне середовище громади багате на водойми, ліси та зелені зони, що вирізняються рекреаційним та туристичним потенціалом: Коростишівський каньйон, Коростишівський парк садово-паркового мистецтва. 4. Наявність активної молоді, достатньо працівників для розвитку громади. 5. Сфера торгівлі та послуг має високий потенціал до розвитку. 6. Забезпеченість артезіанською питною водою, достатньо джерел якісної питної води. 7. Висока якість послуг дошкільної та шкільної освіти. 8. Наявність сільгоспвиробників, які застосовують сучасні аграрні технології. 9. Наявність медичної інфраструктури. 10. Наявність вільних земельних ділянок у сільській місцевості. 11. Наявність корисних копалин для розвитку будівельної промисловості (пісок, граніт, глина та ліс). 	<ol style="list-style-type: none"> 1. Низький рівень надання адміністративних і комунальних послуг. 2. Відсутні дієві канали комунікації «влада – громада», електронні сервіси є недружніми до споживача. 3. Існують проблеми утилізації ТПВ, пов'язані з неефективною системою збору відходів, відсутнє сортування та перероблення, наявні стихійні сміттєзвалища. Обсяги заповнення полігону ТПВ доходять експлуатаційної межі. 4. Відсутня система утилізації (перероблення) промислових відходів гранітообробної промисловості (бут, пульпа, шлам), які не сортуються і не переробляються. Відсутність полігону промислових відходів. 5. Низький рівень підприємницької активності в громаді та слабкість інституцій підтримки бізнесу, формування підприємницького духу. 6. Прихована зайнятість, зокрема через загрозу призову й ухилення від оподаткування. 7. Зношеність і висока аварійність інженерних мереж (транспортна, водопостачання та водовідведення, теплопостачання, зливово каналізація, відсутність вуличного освітлення в окремих населених пунктах). 8. Просторова обмеженість центральної садиби для розвитку промислової та житлової забудови. 9. Соціальна інфраструктура не відповідає нормативним вимогам щодо якості, а також не вистачає місць у ДНЗ. 10. Не завершений процес об'єднання громади ускладнює інвентаризацію земельних ділянок та іншого майна, значний відсоток земель громади експлуатується без правовстановлюючих документів і без сплати податків. 11. Слабка промоція громади, її інвестиційної привабливості, інформація про потенційні об'єкти для інвестування є малодоступною для потенційних інвесторів. 12. Слабка спроможність громади в пошуку додаткових джерел фінансування розвиткових проектів (зокрема й кадрово). 13. Відсутність системної профілактики наркоманії та зловживання алкоголем. 14. Слабо розвинена безпекова інфраструктура.
Можливості	Загрози
<ol style="list-style-type: none"> 1. Відкритість ринку ЄС для експорту продукції. 2. Міста-партнери в ЄС. 	<ol style="list-style-type: none"> 1. Трудова міграція, відтік працездатного населення.

<p>3. Зростання популярності туризму в світі та Україні, стійкий тренд до розвитку зеленого туризму.</p> <p>4. Завершення реформи місцевого самоврядування, що передбачає збільшення повноважень на місцях і фінансову спроможність громади.</p> <p>5. Зростання цін на енергоносії спонукає до впровадження енергоефективних технологій.</p> <p>6. Інформаційно-комунікаційні технології збільшують обсяги робіт і послуг, що виконуються дистанційно.</p> <p>7. Реформування сфери надання публічних послуг у спеціальних ЦНАП, зокрема через мережу Інтернет.</p> <p>8. Підтримка процесів формування спроможних ОТГ є одним із пріоритетів міжнародних донорів.</p> <p>9. Реформа національної політики управління регіональним розвитком.</p>	<p>2. Продовження або заморожування бойових дій на сході України.</p> <p>3. Висока заполітизованість країни, що підтримує популістські настрої та впливає на бізнес-клімат, курс національної валюти.</p> <p>4. Слабкий рівень довіри між людьми та інституціями.</p> <p>5. Старіння населення громади.</p> <p>6. Глобалізація бізнесу, укрупнення в межах країни призводить до оптимізації податкових платежів, а на рівні місцевих громад зменшення надходжень до місцевих бюджетів.</p> <p>7. Високі ставки кредитів стримують розвиток бізнесу.</p> <p>8. Перекладання на місцеве самоврядування державних фінансових зобов'язань щодо забезпечення соціальних стандартів.</p>
--	--

SWOT/TOWS-аналіз виявляє взаємозв'язки сформульованих факторів через матрицю SWOT/TOWS і дає змогу визначити, як саме виявлені комбінації факторів впливають на вибір тієї чи іншої стратегії, які «точки росту» формують ті чи інші «кластери» комбінацій факторів SWOT, які конкурентні переваги території та зовнішні виклики мають стратегічне значення для Коростишівської громади.

Саме ці взаємозв'язки допомагають сформулювати **порівняльні переваги, виклики та ризики**, що є основою для стратегічного вибору – формулювання стратегічних і операційних цілей розвитку громади на довгострокову перспективу. Суцільна лінія символізує сильний взаємозв'язок, пунктирна – слабкий.

Сектор «Порівняльні переваги».

Тип стратегії – агресивна, наступальна.

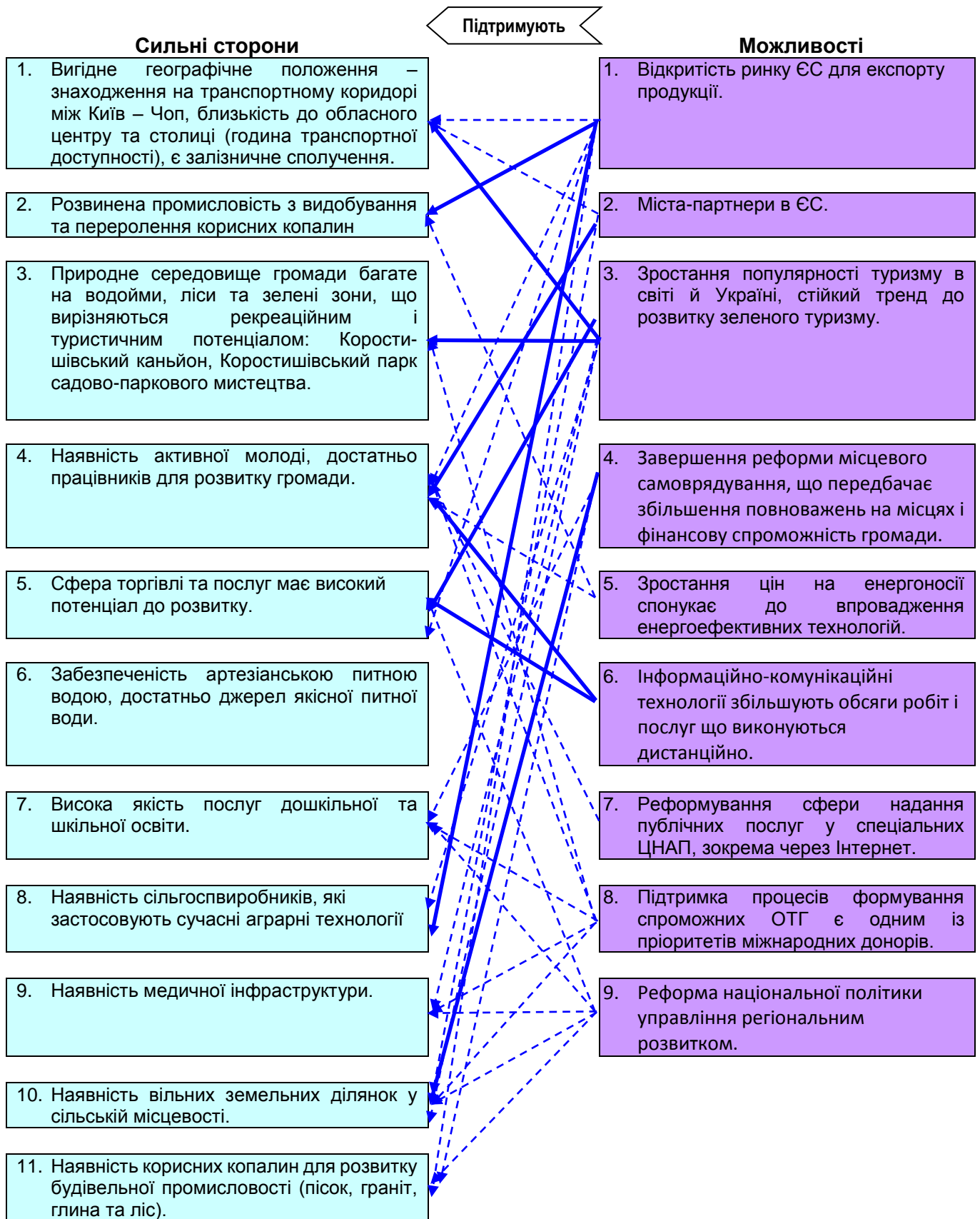


Рис. 3. Взаємозв'язки факторів SWOT у секторі «Порівняльні переваги»

Сектор «Виклики». Тип стратегії – динамічна, конкурентна.

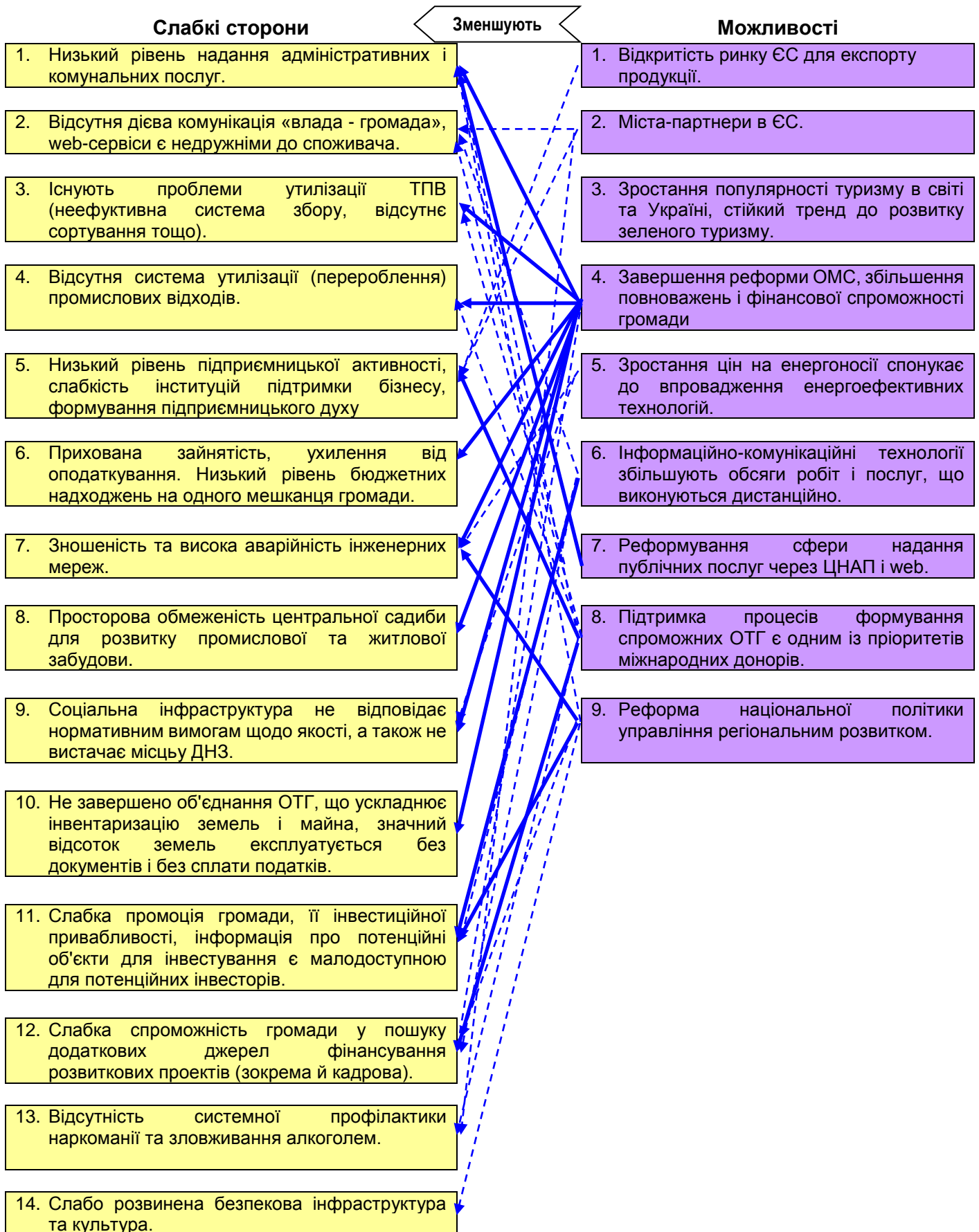


Рис. 4. Взаємозв'язки факторів SWOT у секторі «Виклики»

Сектор «Ризики». Тип стратегії – оборонна.

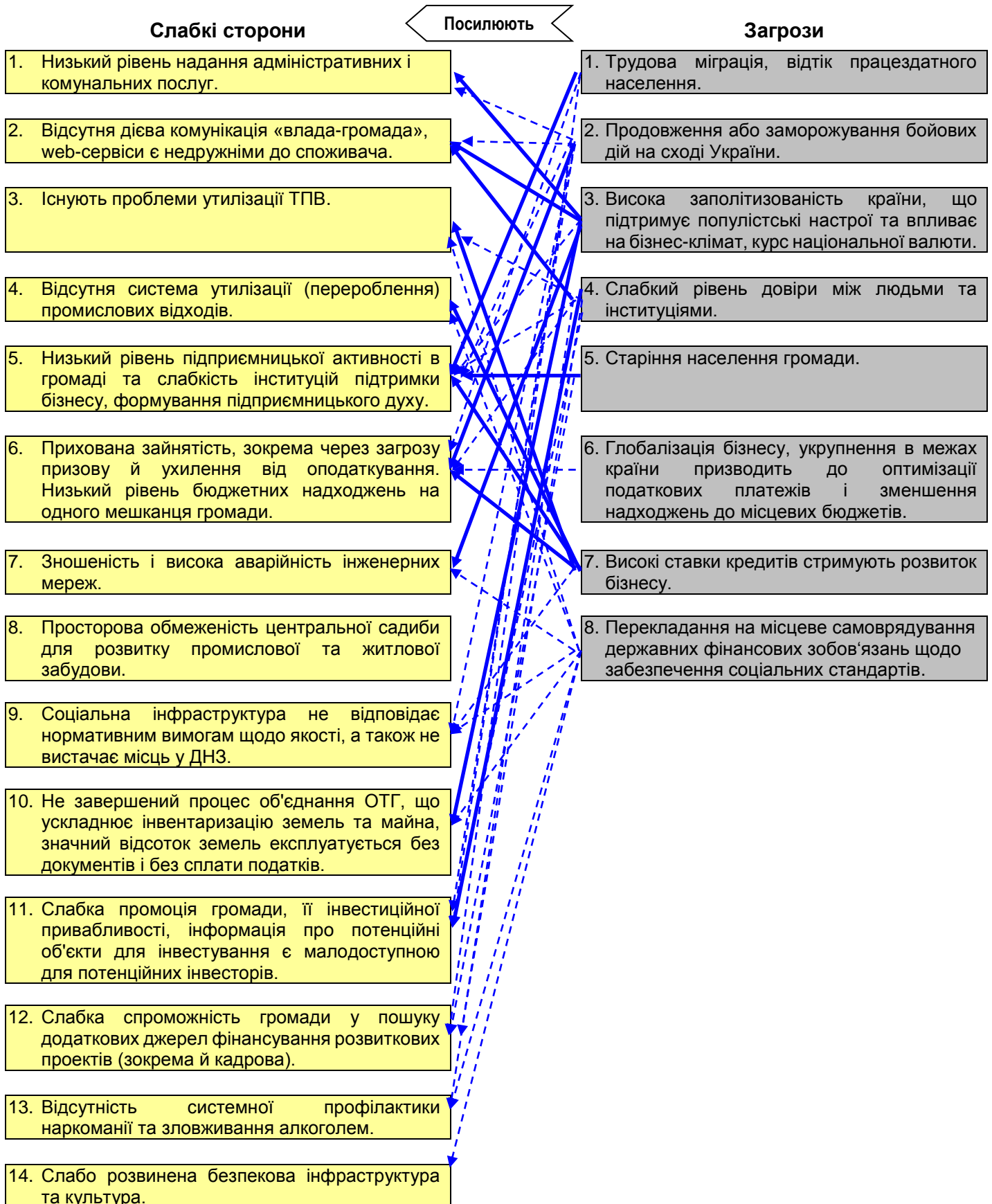


Рис. 5. Взаємозв'язки факторів SWOT у секторі «Ризики»

Висновки та ідентифікація пріоритетів розвитку:

Порівняльні переваги

(визначені в результаті аналізу сильних сторін і можливостей)

- Громада володіє диверсифікованою економікою з потенціалом розвитку трьох сфер економіки:
 - виробництво будівельних матеріалів і перероблення відходів оброблення каменю;
 - сільськогосподарське виробництво та перероблення;
 - розвиток рекреаційного туризму та сервісів для мешканців столиці і подорожуючих.
- Зростання популярності туризму, в тому громадян від урбанізованих територій у світі й Україні сприятиме збільшенню кількості відвідувачів рекреаційних зон за умови активізації культурно-мистецького життя громади, якісного подієвого управління (створення подій для мешканців і відвідувачів), розвитку закладів змістовного дозвілля.
- Реформа охорони здоров'я підвищить якість надання відповідних послуг і може в перспективі зміцнити сфери медицини, в яких місто має вузьку спеціалізацію (онкологія).
- Наявність відходів оброблення каменю, що потребують утилізації, може бути використана як приваблива сторона для залучення підприємств переробної сфери та виробництва будівельних матеріалів.

Виклики

(визначені в результаті аналізу слабких сторін і можливостей)

- У короткостроковій перспективі очікуване завершення реформи органів місцевого самоврядування та передача повноважень на місця створить для громади можливість паспортизувати наявні в громаді вільні земельні ділянки й об'єкти нерухомості та раціонально їх використовувати, а також сформувати інвестиційні пропозиції для потенційно зацікавлених осіб. Крім того, громада буде спроможною ефективно боротись із прихованою зайнятістю й ухиленням від оподаткування, що в довготерміновій перспективі сприятиме зростанню річного бюджету.
- Зношені, високоаварійні мережі та соціальна інфраструктура громади можуть бути частково відновлені (відремонтовані) за рахунок коштів ДФРР.
- Підтримка міжнародними донорами реформ і фокусування їхньої допомоги на формуванні спроможних об'єднаних територіальних громад може бути використана для пожвавлення підприємницької активності мешканців, формування економічно активного мислення, але за умови вироблення хорошої якості рішень. Також значні за обсягами кошти донорської допомоги сприятимуть заповненню прогалів у залученні позабюджетного фінансування розвиткових проектів.
- Підвищення підприємницької активності також може збільшитися за рахунок зростання популярності сільського, зеленого, зимового, культурного, світоглядного туризму.

Ризики

(визначені в результаті аналізу слабких сторін і загроз)

- Трудова міграція, відтік працездатного населення в поєднанні зі старінням мешканців громади знижують купівельну спроможність громади та впливають на динаміку суспільних громадських процесів. Це призводить до стагнації підприємницької ініціативи.
- Висока заполітизованість країни, що підтримує популістські настрої та впливає на бізнес-клімат, курс національної валюти уповільнюють процеси прийняття обґрунтованих (часто непопулярних) рішень.
- Коливання курсів валют і високі кредитні ставки спричиняють падіння рівня доходів населення й обмежують розвиток малого бізнесу.

5. СТРАТЕГІЧНІ, ОПЕРАЦІЙНІ ЦІЛІ ТА ЗАВДАННЯ

Базуючись на результатах соціально-економічного аналізу, SWOT/TOWS-аналізу та висновках, члени робочої групи обрали як базову динамічну (конкурентну) стратегію, що передбачає формування конкурентних переваг громади шляхом мінімізації впливу на розвиток слабких сторін за допомогою можливостей, які зараз виникають у нашій країні та у світі. Водночас громада повинна максимально використати свої сильні сторони.

Таким чином були обрані дві головні сфери зосередження зусиль на розвитку Коростишівської громади:

1. Громада зростаючого добробуту, добре оплачувані робочі місця, можливість знайти себе в громаді та реалізувати свої творчі задуми – це основа сталого розвитку території. Характеризуючись переважно міською структурою населення, Коростишівська громада має потенціал для розвитку малого та середнього бізнесу. Додатковим драйвером економіки малого бізнесу може стати рекреаційно-туристична діяльність, спрямована на обслуговування мешканців столиці й обласного центру.

2. Громада комфортного життя – зручне транспортне сполучення та близькість до двох центрів економічної та ділової активності (Житомира і столиці України – Києва) створюють умови поглинання енергії найактивніших мешканців громади. Найперше ці центри пропонують нову якість життя та комфорту публічного простору. Саме тому Коростишівська громада концентрує зусилля для забезпечення комфорту проживання мешканців.

Для досягнення стратегічного бачення за кожною стратегічною ціллю були визначені операційні цілі. Розроблення та досягнення цілей формує основу для управління громадою. Стратегічні цілі повинні давати відповідь на запитання, що необхідно зробити, щоб досягти бачення розвитку громади:

- **ГРОМАДА КОРОСТИШЕВА – територія динамічного розвитку економіки:**
- громада підприємливих людей;
- комфортна для мешканців;
- безпечна для людини та довкілля;
- рекреаційно приваблива для мешканців і туристів.



Рис. 6. Стратегічне бачення, стратегічні та операційні цілі

Операційні цілі деталізовані в завданнях. Завдання дають відповіді на запитання, яким шляхом, яким чином громада намагатиметься досягти цілей свого розвитку.

Таблиця 9. Стратегічні, операційні цілі та завдання

Стратегічні, операційні цілі та завдання

Стратегічні цілі	Операційні цілі	Завдання
1. Громада зростаючого добробуту	1.1. Покращення інвестиційної привабливості громади	1.1.1. Покращення доступу до інформації про об'єкти для інвестування
		1.1.2. Виготовлення містобудівних документів громади
	1.2. Підтримка малого та середнього підприємництва (МСП), формування підприємницького мислення	1.2.1. Розвиток публічних просторів для громадської та ділової активності
		1.2.2. Розвиток лідерських навичок молоді
		1.2.3. Покращення доступу до фінансових ресурсів і навчань для започаткування власної справи, розширення виробництва продукції та її експорту
	1.3. Розвиток міської інфраструктури	1.3.1. Покращення транспортної доступності до населених пунктів громади, оптимізація системи перевезень
		1.3.2. Модернізація інфраструктури, інженерних мереж та ефективний облік споживання
		1.3.3. Модернізація просторової інфраструктури
	2. Громада комфортного життя	2.1. Покращення якості надання публічних послуг
2.1.2. Розширення реєстру (меню) публічних послуг що надаються через інтернет		
2.1.3. Підтримка довіри в громаді		
2.2. Формування безпечного середовища та покращення якості здоров'я		2.2.1. Формування культури безпечної поведінки
		2.2.2. Вдосконалення системи раннього оповіщення про надзвичайні ситуації
		2.2.3. Створення умов для здорового способу життя
		2.2.4. Покращення базових послуг охорони життя та здоров'я
2.3. Розвиток якірних туристичних місць та організація змістовного дозвілля		2.3.1. Створення та розвиток туристичних продуктів
		2.3.2. Промоція туристично-рекреаційних можливостей громади
		2.3.3. Забезпечення змістовного дозвілля

Стратегічна ціль 1. Громада зростаючого добробуту

Коростишівська об'єднана територіальна громада не має яскраво вираженого позиціонування в Україні. За основними видами промислової діяльності обсяги реалізації склали (дані в цьому абзаці наведено по Коростишівському району, у зв'язку з неможливістю відокремити частку Коростишівської ОТГ з даних обліку по району): добувна промисловість – 94,2 млн.грн. (більше на 1,7% відповідного періоду попереднього року); виробництво іншої неметалевої мінеральної продукції – 21,0 млн.грн. (менше на 11,4% відповідного періоду минулого року); виготовлення виробів з деревини, виробництво паперу та поліграфічна діяльність склали 283,6 млн.грн., постачання газу – 124,5 млн.грн.; водопостачання, каналізація, поводження з відходами – 11,4 млн.грн. Чисельність працюючих основного кола промислових підприємств у 2018 році становить 1057 чол., середня заробітна плата 5033,6,0 грн.

У середньостроковій перспективі економічний профіль Коростишівської громади формуватимуть:

- деревообробна промисловість;
- добувна промисловість, оброблення каміння та супутні послуги;
- виробництво іншої неметалевої мінеральної продукції.

Аналіз виявляє потенційну економічну нішу у сфері туризму: його базою є значна кількість водойм і привабливих природних місць. Територія громади екологічно чиста та водночас унікальна за мальовничістю пейзажів. Особливо недооціненими (не використовуються), з погляду економіки громади, є такі об'єкти, як Коростишівський каньйон і Коростишівський парк садово-паркового мистецтва. В поєднанні зі зручним географічним положенням і близькістю до столиці мають хороший рекреаційний потенціал. Для успішного їх використання бракує додаткових атракцій і забезпечення надання широкого спектру послуг із гостинності, розроблення цікавих об'єктів (пізнавальний туризм), а також створення змістовних подій (подієвий туризм).

Більшої ваги в економіці громади повинен набути малий і середній бізнес. Висока частка міського населення в громаді дає хорошу концентрацію знань, досвіду, але громада не повністю використовує цей потенціал через відсутність майданчиків взаємодії творчих сил. Для вирішення цих амбітних завдань громада програмує розвиток інфраструктури підтримки бізнесу.

Ці та інші можливості було розглянуто членами Робочої групи зі стратегічного планування, вони знайшли відображення в трьох операційних цілях і дев'ятих завданнях, через які планується досягати цілі. Діяльність у межах Стратегічної цілі 1 повністю узгоджується зі стратегічною ціллю 1 Стратегії розвитку Житомирської області на період до 2020 рр.

Досягнення стратегічної цілі пропонується через подальшу структуру операційних цілей і завдань.

Операційна ціль 1.1. Покращення інвестиційної привабливості громади

Завдання 1.1.1. Покращення доступу до інформації про об'єкти для інвестування

Коростишівська громада володіє вільними земельними ділянками та об'єктами нерухомості, які в цей час не використовуються в господарському обігу, або їхнє використання є неефективним. Крім того, є власники, які готові розглянути різні можливості партнерського використання належних їм об'єктів. Такі активи громади як інвестиційні майданчики можуть пропонуватись громадою зацікавленим особам для інвестування.

Для ефективного просування інвестиційних можливостей громади передбачається:

- сформуванню механізми обліку нерухомого майна через формування реєстру інвестиційних об'єктів. Він міститиме об'єкти нерухомого майна комунальної власності, дані про всі земельні ділянки, будівлі, споруди, приміщення та інше майно (зокрема й приватних власників), яке не використовується і яке можна передати (відчужити) під інвестиційні цілі;

- розробити систему безперервного моніторингу за появою нових інвестиційних об'єктів та їх внесення до реєстру;

- створити механізм управління інвестиційно значущою інформацією, визначити відповідальних за її збирання, наповнення реєстру та просування його серед потенційних інвесторів.

Реєстром буде електронна база, що міститиме структуровану інформацію про всі типи об'єктів для інвестування.

Основна мета реєстру – забезпечити швидкий і зручний доступ до інформації про потенційні об'єкти громади, придатні для інвестування.

Завдання 1.1.2. Розроблення містобудівних документів громади

Передбачається розробити основні містобудівні документи Коростишівської громади:

- генеральні плани;

- плани зонування територій.

Наявність цих документів дасть можливість узгодити державні, громадські та приватні інтереси членів громади щодо раціонального використання її простору. Цього буде досягнуто шляхом завершення екологічної оцінки вже виконуваних робіт із розроблення містобудівної документації та нових документів.

Для виготовлення містобудівної документації буде визначено підрядників, затверджено завдання на її розроблення, підготовлено проекти, узгоджено їх із громадами-сусідами та досягнуто консенсусу інтересів через процедуру громадських слухань. Містобудівна документація буде затверджена після розгляду архітектурно-містобудівною радою.

Операційна ціль 1.2. Підтримка малого та середнього підприємництва (МСП), формування підприємницького мислення

Завдання 1.2.1. Розвиток публічних просторів для громадської та ділової активності

Економіка громади, громадське та політичне життя громади порівняно з періодом радянської доби зазнало значних трансформацій. Виникли нові види активностей і суспільної комунікації, які потребують спеціально обладнаного (обладнаних) простору(ів) для цих цілей. Коростишівська громада гостро потребує сучасного місця ділової (підприємницької, громадської, політичної та ін.) активності у вигляді відкритого (публічного) простору.

Такий відкритий простір планується створити на базі міської бібліотеки шляхом:

- проведення зонування площ під окремі цілі (кейтерінг, презентаційна, місце для ведення ділових ігор тощо);

- оснащення мультимедійним та офісним обладнанням;

- вироблення механізмів і правил використання всіма зацікавленими особами, призначення відповідальних за збереження матеріальних цінностей і контроль за їх цільовим використанням.

Завдання 1.2.2. Розвиток лідерських навичок молоді

Успішна громада формується з людей, які успішні у різних сферах життя: громадського, політичного та бізнесового. В сучасному світі успіх творять лідери, яких можна або найняти, або виховати. Обмежені ресурси громади унеможливають перший шлях, тож основний акцент у межах цього завдання – довготермінові програми виховання лідерства. Ці програми передбачають:

- створення механізму стимулювання громадської активності через навчання та участь муніципального конкурсу підтримки громадських ініціатив (проектів);

Завдання 1.2.3. Покращення доступу до фінансових ресурсів і навчань для започаткування власної справи, розширення виробництва продукції та її експорту

Україна суттєво просунулась у питаннях підтримки підприємництва та стимулювання підприємницької активності. Водночас на рівні невеликих громад (зокрема Коростишева) інформація про наявні можливості часто не доходить до кінцевих споживачів. Громада не спроможна власними ресурсами покращити доступ підприємців до позикових чи кредитних фінансових ресурсів традиційними шляхами (покриття відсотків, страхування кредитів тощо).

Однак у змозі налагодити передачу знання про державну підтримку та пільгові програми гравців фінансового ринку. Доступ до цієї інформації передбачено здійснити за рахунок тематичних інформаційно-просвітницьких заходів за участі фахівців із:

- фінансової сфери;
- сфери підтримки (супроводу) підприємництва;
- експорту до країн ЄС;
- започаткування власної справи;
- інших дотичних до вирішення питань підтримки підприємництва тем.

Іншим кроком для виконання цього завдання є створення механізму стимулювання молодіжного підприємництва через навчання та участь у міському конкурсі стартапів.

Операційна ціль 1.3. Розвиток міської інфраструктури

Завдання 1.3.1. Покращення транспортної доступності до населених пунктів громади, оптимізація системи перевезень

Більшість доріг, які поєднують населені пункти громади з центральною садибою, мають давно не ремонтване тверде покриття, і це ускладнює рух автомобільного транспорту. Розрив у якості покриття є настільки великим, що в середньостроковій перспективі громада не зможе вирішити питання ремонту дорожнього покриття самотужки. З огляду на наявні можливості, доцільно зосередити зусилля на заходах, пов'язаних з оптимізацією руху. Для цього треба розробити:

- Схему організації дорожнього руху, що допоможе оптимізувати та зробити безпечним рух транспортних засобів і пішоходів.
- Схему руху маршрутних транспортних засобів, що дасть можливість покращити логістику руху громадського транспорту.
- Паспорт вулиці – для визначення правил ремонту й утримання.

Крім того, під час формування першочергових потреб у ремонті дорожнього покриття насамперед буде враховано необхідність забезпечення функціонування ключових соціально-економічних об'єктів громади:

- опорні школи;
- лікарські амбулаторії загальної практики сімейної медицини;
- визначені концепцією управління ТПВ полігони ТПВ.

Завдання 1.3.2. Модернізація інфраструктури, інженерних мереж та ефективний облік споживання

Будівлі громади характеризуються підвищеним енергоспоживанням, що призводить до перевитрат бюджетних коштів. Для вирішення цього завдання передбачається розпочати поетапний ремонт та термомодернізацію споруд що знаходяться в комунальній власності. Іншим кроком є формування ефективного енергоменеджменту через контроль споживання. Інженерні мережі громади функціонують із понад 50-відсотковим зношенням, що супроводжується їх частим виходом із ладу.

У Коростишівській громаді відсутній комплексний підхід у галузі поводження з твердими побутовими відходами, а полігон для їх складування функціонує на межі власних потужностей. Планується зосередити зусилля на вирішенні двох ключових проблем:

- забезпечення очищення каналізаційних стоків шляхом реконструкції очисних споруд каналізації міста;
- будівництво та введення другої та третьої черги полігона твердих побутових відходів.

Завдання 1.3.3. Модернізація просторової інфраструктури

Просторова інфраструктура громади не є привітною до громадянина, публічним місцям бракує креативної унікальності та яскравості. В громаді бракує місць «нерадянського формату». Також відчувається нестача «комунікаційних майданчиків» для різних груп мешканців.

Змінити візуальний стиль громади передбачається шляхом організації фестивалів та покращення інфраструктури:

- встановити сонячну зарядну станцію для телефонів;

- фестиваль «Коростишів – місто тисячі скульптур і муралів», в рамках якого передбачається наситити місто мистецькими творами (скульптурами);
- відзначення свята «День каменяра», що передбачає демонстрацію митцями майстерності оброблення каменю. Виготовлені вироби залишатимуться у громаді та використовуватимуться для зміни обрисів публічного простору;
- встановити міські туалети;
- започаткувати модернізацію ігрових територій між дворами будинків.

Стратегічна ціль 2. Громада комфортного життя

Сформоване в Коростишівській громаді середовище проживання мало чим відрізняється від середовища невеликих районних центрів України. Для них притаманна незручність у користуванні сервісами – як у питанні надання адміністративних послуг, так і комунального обслуговування.

Додатковим навантаженням (тягарем), що створює дискомфорт проживання, є незручна, а інколи зруйнована або некоректна інфраструктура. Все це впливає на мешканця громади, підтримує в нього відчуття небезпеки (дискомфورت). Для подолання цих перешкод громаді необхідно не лише відновити матеріальні об'єкти (інфраструктуру) але й змінити свідомість громадян.

Сформувані почуття комфорту та відбудувати безпеку проживання в громаді повинна друга стратегічна ціль. Діяльність у межах стратегічної цілі 2 повністю узгоджується зі стратегічною ціллю 3 Стратегії розвитку Житомирської області на період до 2027 рр. Досягнення стратегічної цілі пропонується через таку структуру операційних цілей і завдань:

Операційна ціль 2.1. Покращення якості надання публічних послуг

Завдання 2.1.1. Забезпечення мешканців зручним доступом до адміністративних послуг.

Для громади Коростишева актуальним є створення центру надання адміністративних послуг. ЦНАП – перевірений практикою спосіб покращення якості сервісів для громадян. Проведений аналіз і консультації вказують на доцільність внесення міських сервісів до меню послуг районного центру надання адміністративних послуг. Переформатування діяльності районного ЦНАП у міськрайонний дасть змогу заощадити бюджетні кошти, а також створить додаткову зручність у наявності єдиного місця вирішення питань мешканцями громади.

Завдання 2.1.2. Розширення реєстру (меню) публічних послуг що надаються через інтернет

Інтернет-технології щодня змінюють способи ведення бізнесу, функціонування цілих галузей, сфер життя громадян. Електронна комерція стає реальним конкурентом традиційним способам продажів, дедалі більше сервісів комерційного характеру мігрують в інтернет. Привчений до такого швидкого способу життя через інтернет споживач (мешканець) відчуває дискомфорт, коли користується публічними сервісами, надання яких організовано в традиційно-паперовій формі зі значною кількістю погоджень. Це завдання реалізовуватиметься в такій послідовності:

- проведення моніторингу спектру послуг, надання яких органи місцевого самоврядування в Україні спромоглись автоматизувати і перевести в онлайн;
- вивчення такого досвіду, проведення експертизи на предмет доцільності, ефективності та спроможності Коростишівської міської ради їх запровадити;
- розроблення алгоритмів надання таких послуг через інтернет, визначення відповідальних, прописування інструкцій і положень.

Завдання 2.1.3. Підтримка довіри в громаді

Слабкою ланкою Коростишівської міської ради є використання традиційних способів комунікації з мешканцями громади. Додатково з 1 січня 2019 року внаслідок роздержавлення

ЗМІ розміщувати інформацію в друкованих засобах можна лише на договірних засадах – за гроші. Доцільність оплати таких послуг вважається сумнівною. Це обумовлено тим, що інформаційний простір перенасичений повідомленнями комерційного, політичного, громадського характеру з національного та міжнародного життя, з якими складно конкурувати. Будувати довіру в громаді та підтримувати її передбачається шляхом покращення поінформованості мешканців громади. Для цього передбачається:

- створити профілі міської ради в соціальних мережах, активізувати роботу Youtube-каналу;
- запустити «Коростишів онлайн місто» – інтернет-інструмент, де кожен житель зможе залишити інформацію про переповнені сміттєві баки, відкриті люки, забиту каналізацію тощо, а органи місцевого самоврядування доноситимуть усю правду про діяльність КП.

Операційна ціль 2.2. Формування безпечного середовища та покращення якості здоров'я

Завдання 2.2.1. Формування культури безпечної поведінки

Почуття захищеності та безпеки дає змогу мешканцям більше комунікувати в публічному просторі. Почуття безпеки вивільняє творчу енергію мешканців, допомагає формувати імідж громади, а безпечність міста (території) є однією з основних переваг під час вибору місця проживання/роботи. Безпечна громада стає відкритою для інновацій. Відсутність безпеки стимулює ізоляцію і прагнення поодиноких мешканців відмежуватись (забезпечити безпеку власного, приватного простору), а це створює перешкоди для комунікації в громаді, руйнує суспільні взаємозв'язки та породжує конфлікти.

Для формування культури безпечної поведінки передбачається:

- впровадити систему відеомоніторингу значимих публічних місць, а також місць підвищеного ризику небезпеки;
- запровадити ветеринарно-стерилізаційний пункт «Права тварин»;
- запровадити систему навчання з безпеки життєдіяльності.

Завдання 2.2.2. Вдосконалення системи раннього оповіщення про надзвичайні ситуації

Бойові дії на сході України, стихійні лиха у вигляді повеней, ураганів, граду тощо актуалізували питання колективної безпеки громади. Важливою ланкою в реагуванні на надзвичайні ситуації є системи раннього оповіщення, які тривалий час не ремонтували, морально застаріли та не пристосовані до сучасних потреб. Для безпеки мешканців передбачається:

- розробити Положення про реагування на надзвичайну ситуацію регіонального рівня;
- затвердити перелік надзвичайних ситуацій, які потребують реагування, та алгоритмів дій органів місцевого самоврядування, мешканців;
- визначити відповідальний підрозділ та уповноважених осіб, які формують повідомлення про надзвичайну ситуацію, заклик до мешканців про поведінку в надзвичайній ситуації та оприлюднення її на сайті ради, через sms-розсилку.

Також буде вирішено технічну сторону розсилання повідомлень через мобільні мережі шляхом укладення відповідних домовленостей із мобільними провайдерами.

Завдання 2.2.3. Створення умов для здорового способу життя

Сучасний світ електронних приладів, телефонів, віртуальних ігор і телебачення позначається на фізичній активності, а відтак – і здоров'ї людини. Характерними факторами, що завдають шкоди людині, є:

- обмежена рухова активність;
- нераціональне та незбалансоване харчування;
- фактори асоціальної поведінки в суспільстві;
- низький рівень розвитку спортивної інфраструктури, проектування її здебільшого під потреби професійних спортсменів, а не пересічних мешканців;
- низький рівень пропаганди здорового способу життя у ЗМІ.

Для розширення можливостей щодо ведення здорового способу життя необхідно:

- провести інвентаризацію спортивної інфраструктури, визначити слабкі її ланки та створити сучасні комплекси;
- покращити окремі спортивні об'єкти (наприклад на базі шкіл);

- запровадити заходи для популяризації: забіги, флешмоби, велопробіги, інформаційно-просвітницькі заходи.

Завдання 2.2.4. Покращення базових послуг охорони життя та здоров'я

Однією з основних складностей у наданні якісних послуг охорони здоров'я є відсутність матеріально-технічної бази первинної ланки медицини. Крім того, суттєве значення для раннього діагностування хвороб мають профілактичні огляди, які нечасто проводяться або проводяться для проформи.

Основний акцент у рамках цього завдання покладається на розвиток первинної медико-санітарної ланки й акцентування на профілактичній роботі фельдшерсько-акушерських пунктів та амбулаторій загальної практики сімейної медицини – для наближення якісної кваліфікованої медичної допомоги до кожної людини за місцем її проживання.

Операційна ціль 2.3. Розвиток якірних туристичних місць та організація змістовного дозвілля

Завдання 2.3.1. Створення та розвиток туристичних продуктів

В умовах сучасного мобільного світу туризм стає основою економіки міст. Сьогодні це одна з найбільш динамічних галузей економіки, що демонструє стале зростання.

Туризм – це галузь економіки і вид послуг, що:

- формує ВВП регіону, є мультиплікатором зростання національного доходу, зайнятості, розвитку місцевої інфраструктури;
- слугує каналом передачі (трансферту) знань, вподобань, навичок і цінностей.

Попри очевидність вигод від туристичної діяльності, мало українських громад спромоглися налагодити продаж туристичних продуктів. За удаваною простотою прихований надзвичайно складний вид економічної діяльності, який можуть формувати лише професіонали.

У межах цього завдання передбачається провести:

- започаткувати фестиваль «KOROSTYSHIV VARENYK FEST»;
- інвентаризацію (паспортизацію) всіх надавачів туристичних послуг регіону, об'єднати їхній потенціал для спільного пошуку формату продажу туристичних продуктів;
- об'єднати надавачів туристичних послуг для спільного продажу туристичних послуг в межах маршруту по руслу річки Тетерів.

Діяльність такого «кластера» спроможна надалі стимулювати створення нових туристичних продуктів.

Завдання 2.3.2. Промоція туристично-рекреаційних можливостей громади

Туристична індустрія дає високі вигоди, але водночас є висококонкурентною галуззю економіки. Глобалізація й інтеграція України в світові процеси призвели до того, що українські громади/міста конкурують за туриста не лише між собою, але й із громадами/містами з-за кордону.

Саме тому промоція, стратегія просування туристично-рекреаційних продуктів громади стає нагальною потребою. І в цьому аспекті ніхто не спроможний організувати промоцію краще за надавачів таких послуг. Громада повинна застосувати найрізноманітніший інструментарій:

- для мандрівників-користувачів мережі Інтернет необхідно створити сайт (або гілки на веб-сторінці громади) та тематичні профілі в соціальних мережах;
- для традиційних туристів і покоління старшої вікової групи – листівки, путівники та агітки.

Для формування єдиного образу громади передбачено розробити бренд громади, брендбук і набір сувенірної продукції.

Така діяльність загалом консолідує надавачів туристичних послуг, допомагає заробляти більше, формує нові види туристичних продуктів.

Завдання 2.3.3. Забезпечення змістовного дозвілля

У фокусі цього завдання – формування різних активностей, що допомагають різним за віком, статусом, вподобаннями групам мешканців громади проводити змістовне дозвілля.

Виконання цього завдання передбачається досягти шляхом організації фестивалів:

- День міста;
- Щаслива родина – успішна країна, тощо.

6. ПЛАН РЕАЛІЗАЦІЇ СТРАТЕГІЇ

В основі Плану реалізації стратегії – проектні ідеї, відібрані під час засідань 19 червня 2019 року та 2 липня 2019 року й доопрацьовані членами Робочої групи на основі пропозицій, що надійшли від представників підприємств, установ та організацій під час обговорення.

Часові рамки та засоби реалізації

План реалізації стратегії складається із 36 технічних завдань на проекти місцевого розвитку (далі – ТЗ). Ці завдання реалізуються, відповідно до стратегічних цілей Стратегії. До першої належать 22, до другої – 14. Передбачається запровадити їх упродовж 2020–2022 років. Впровадження цих проектів можливе через:

- внесення заходів до міської програми соціально-економічного розвитку, можливо – галузевих регіональних програм;
- фінансування за рахунок субвенції на розвиток інфраструктури ОТГ;
- залучення коштів Державного фонду регіонального розвитку;
- залучення фінансування від проектів і програм міжнародної технічної допомоги суб'єктами місцевого розвитку різних організаційно-правових форм;
- залучення співфінансування від мешканців громади (де це передбачено умовами проекту).



Рис. 7. Кількість і вартість проектів у розрізі завдань Стратегії

Таблиця 10. Територія впливу проектів Плану реалізації стратегії

Завдання Стратегії	Номер і назва проекту	Територія впливу
1.1.1.	1. Створення внутрішніх процедур ради із залучення інвестицій	Коростишівська ОТГ
1.1.1.	2. Підготовка інвестиційних об'єктів для промоції	Коростишівська ОТГ
1.1.2.	3. Проведення стратегічної екологічної оцінки розробленої містобудівної документації – генеральних планів і планів зонування на 24 населені пункти Коростишівської міської ради	24 села: Теснівка, Бобрик, Струцівка, Більківці, Квітневе, Кропивня, Красилівка, Радівка, Здвижка, Царівка, Браженець, Видумка, Єлизаветівка, Продубіївка, Вишневе, Борок, Антонівка, Козак, Віленька, Вільнянка, Семенівка, Голубіївка, Щигліївка, Грубське
1.1.2.	4. Виготовлення містобудівної документації населених пунктів двох старостинських округів Коростишівської міської ради	трьох сіл: Стрижівка, Колодязьки, Вільня
1.1.2.	5. Виготовлення схеми планування території Коростишівської міської об'єднаної територіальної громади	Коростишівська ОТГ
1.2.1.	6. Молодіжний центр розвитку	м. Коростишів
1.2.2.	7. Запровадження муніципального конкурсу підтримки проектів громадських ініціатив	Коростишівська ОТГ
1.2.3.	8. Запровадження муніципального конкурсу підтримки підприємницьких стартапів	Коростишівська ОТГ
1.2.3.	9. Навчальні семінари для підприємців «Коростишівська школа МВА»	Коростишівська ОТГ
1.3.1.	10. Розроблення проекту організації дорожнього руху міста Коростишів	м. Коростишів
1.3.1.	11. Паспортизація вулиць і доріг Коростишівської ОТГ	Коростишівська ОТГ
1.3.2.	12. Підвищення енергоефективності бюджетних установ	Коростишівська ОТГ
1.3.2.	13. Запровадження системи енергоменеджменту в закладах освіти	Коростишівська ОТГ
1.3.2.	14. Тепла будівля для дітей з особливими потребами	Коростишівська ОТГ
1.3.2.	15. Капітальний ремонт будівель і споруд Коростишівської загальноосвітньої школи I-III ступенів № 1	м. Коростишів
1.3.2.	16. Капітальний ремонт покрівлі та термосанація будівлі Коростишівської загальноосвітньої школи № 3	м. Коростишів
1.3.2.	17. Будівництво та введення другої та третьої черги полігону твердих побутових відходів у місті Коростишеві	м. Коростишів
1.3.2.	18. Реконструкція очисних споруд каналізації міста Коростишева	м. Коростишів
1.3.3.	19. Встановлення в м. Коростишів сонячної зарядної станції для телефонів	м. Коростишів
1.3.3.	20. Коростишів – місто 1000 скульптур та муралів	Коростишівська ОТГ
1.3.3.	21. Встановлення в м. Коростишів модульного туалету	м. Коростишів
1.3.3.	22. Футбольне мініполе для чемпіонів	м. Коростишів
2.1.1.	23. Створення міськрайонного центру надання адміністративних послуг	Коростишівська ОТГ
2.1.2.	24. Розширення реєстру (меню) публічних послуг що надаються через інтернет	Коростишівська ОТГ
2.1.3.	25. Коростишівська міська рада – комунікує онлайн»	Коростишівська ОТГ
2.1.3.	26. Коростишів онлайн	Коростишівська ОТГ
2.2.1.	27. Запровадження в місті Коростишів системи відеомоніторингу	м. Коростишів
2.2.1.	28. Ветеринарно-стерилізаційний пункт «Права тварин»	Коростишівська ОТГ

2.2.2.	29. Вдосконалення системи інформування про надзвичайні ситуації	Коростишівська ОТГ
2.2.3.	30. Інформаційно-просвітницькі тренінгові заняття «Університет здорової нації»	Коростишівська ОТГ
2.2.3.	31. По здоров'я – на сучасний спортивний майданчик	м. Коростишів
2.2.4.	32. Реконструкція амбулаторії в с. Більківці Коростишівського району Житомирської області	Села: Більківці, Козак
2.2.4.	33. Реконструкція амбулаторії в с. Кропивня Коростишівського району Житомирської області	Села: Кропивня, Видумка, Голубівка, Єлизаветівка
2.3.1.	34. Проведення фестивалю «KOROSTYSHIV VARENYK FEST»	Коростишівська ОТГ
2.3.2.	35. Розроблення логотипу та сувенірної продукції Коростишівської громади	Коростишівська ОТГ
2.3.3.	36. Сімейний фестиваль «Щаслива родина – успішна країна»	Коростишівська ОТГ

Очікувані результати та показники

Реалізація стратегічної цілі 1 «Громада зростаючого добробуту» у середньо- та довгостроковій перспективі забезпечить такі результати:

- підвищення ефективності управління ресурсами громади, отримання економічних та соціальних благ від інвестицій;
- зменшення корупційного навантаження на локальний бізнес через формування чітких правил і вимог до муніципальної забудови;
- активізація підприємницької активності та диверсифікація економічної діяльності;
- розвиток підприємництва і конкурентоспроможності місцевої економіки;
- зростання інвестицій у громаду;
- збільшення обсягів виробництва та експорту;
- створення нових робочих місць, зменшення виїзду мешканців із громади;
- зростання рівня заробітної плати відносно середньообласних показників;
- зростання рівня купівельної спроможності мешканців громади;
- активізація громадського життя та поява локального лідерства як носія суспільних інновацій;
- покращення екологічних стандартів життя громади;
- підвищення енергоефективності комунальних закладів;
- покращення інфраструктури громади, «знерадянщення» публічних місць громади, формування дружнього для людини простору, переформатування публічних просторів на сучасні місця, комфортні та привітні для всіх.

Реалізація стратегічної цілі 2 «Громада комфортного життя» у середньо- та довгостроковій перспективі забезпечить такі результати:

- покращення взаємодії мешканців громади з владою та комунальними службами;
- покращення якості послуг (сервісів), що надаються громадянам органами влади та місцевого самоврядування. Багато з них можна буде отримувати онлайн;
- підвищення довіри в громаді та почуття безпеки та захищеності;
- зміцнення людського капіталу, підвищення якості життя, культури, дозвілля, охорони здоров'я.

Показники ефективності реалізації проектів, що належать до операційної цілі 1.1. Покращення інвестиційної привабливості громади:

- розроблено та затверджено процедури ради із залучення інвестицій;
- визначено коло осіб, відповідальних за опрацювання інформації про інвестиційні об'єкти громади;
- створено двомовні (українська й англійська) веб-сторінки для промоції інвестиційних можливостей громади;

- створено базу даних об'єктів для залучення інвестицій і розміщено на сайті громади;
- інвестиційні пропозиції громади наявні в базі даних інвестиційних об'єктів InvestUkraine, створені відео- та MS PowerPoint-презентації інвестиційних можливостей громади;
- проведено екологічну оцінку розробленої містобудівної документації 24 сіл Коростишівської ОТГ (Теснівка, Бобрик, Струцівка, Більківці, Квітневе, Кропивня, Красилівка, Радівка, Здвижка, Царівка, Браженець, Видумка, Єлизаветівка, Продубіївка, Вишневе, Борок, Антонівка, Козак, Віленька, с.Вільнянка, Семенівка, Голубіївка, Щигліївка, Грубське);
- виготовлено містобудівну документацію населених пунктів двох старостинських округів Коростишівської ОТГ (села: Стрижівка, Колодязьки, Вільня);
- виготовлено схеми планування території Коростишівської ОТГ.

Показники ефективності реалізації проектів, що належать до операційної цілі 1.2. Підтримка малого та середнього підприємництва (МСП) формування підприємницького мислення:

- створено Молодіжний центр розвитку;
- запроваджено муніципальний конкурс підтримки проектів громадських ініціатив;
- запроваджено муніципальний конкурс підтримки підприємницьких стартапів;
- запроваджено навчальні семінари для підприємців Коростишівської ОТГ у рамках «Коростишівської школи MBA».

Показники ефективності реалізації проектів, що належать до операційної цілі 1.3. Розвиток міської інфраструктури:

- розроблено проект організації дорожнього руху міста Коростишів;
- проведено паспортизацію вулиць і доріг Коростишівської ОТГ;
- проведено аудит споживання електроенергії бюджетними установами;
- замінено застарілі освітлювальні прилади в бюджетних установах на нові світильники з джерелом світла типу LED;
- підвищено енергоефективність бюджетних установ;
- запроваджено систему енергоменеджменту в закладах освіти, придбано відповідне програмне забезпечення, встановлено ліміти та розроблено стимули до ощадливого енергоменеджменту;
- реконструйовано будівлю інклюзивно-ресурсного центру для дітей з особливими потребами;
- проведено капітальний ремонт будівель і споруд Коростишівської загальноосвітньої школи I-III ступенів № 1;
- проведено капітальний ремонт покрівлі та термосанацію будівлі Коростишівської загальноосвітньої школи № 3;
- побудовано та введено в експлуатацію другу та третю черги полігону твердих побутових відходів у місті Коростишеві;
- реконструйовано очисні споруди каналізації міста Коростишева по вул. Польовій продуктивністю 2000 куб.м./добу (з перспективою розвитку до 3000 куб.м/добу);
- в місті Коростишів встановлено сонячну зарядну станцію для телефонів;
- запроваджено міжнародний фестиваль «Коростишів – місто 1000 скульптур та муралів»;
- запроваджено конкурс робіт скульпторів у рамках святкування Дня каменяра;
- у центрі міста Коростишів встановлено модульний туалет;
- обладнано футбольне мініполе зі штучним покриттям (територія двору між будинками Київська, 103 та Горького, 12а) футбольне мініполе.

Показники ефективності реалізації проектів, що належать до операційної цілі 2.1. Покращення якості надання публічних послуг:

- на базі районного Центру надання адміністративних послуг створено міськрайонний ЦНАП;

- покращено комфорт обслуговування мешканців Коростишівської ОТГ шляхом переведення частини послуг публічних сервісів у режим онлайн;
- покращено комунікацію Коростишівської міської ради через профілі ради в соціальних мережах (Facebook, Instagram та ін.), а також через Youtube-канал;
- впроваджено інтерактивну веб-платформу «Відкрите місто».

Показники ефективності реалізації проектів, що належать до операційної цілі 2.2. Формування безпечного середовища та покращення якості здоров'я.

- запроваджено в місті Коростишів системи відеомоніторингу з можливістю за гроші приєднання комерційних власників нерухомості;
- створено ветеринарно-стерилізаційний пункт «Права тварин»;
- створено майданчик для тимчасового утримання тварин;
- введено систему обов'язкової стерилізації бродячих собак,
- ведеться моніторинг питань, що пов'язані з безпритульними тваринами;
- здійснюється нагляд за утриманням тварин власниками;
- започатковано просвітницьку діяльність із мешканцями щодо впровадження в суспільну свідомість стандартів гуманного поводження з тваринами та необхідності їх стерилізації;
- розроблено на базі платформи animal-id.info. реєстр домашніх і безпритульних тварин (собак, котів);
- підвищено рівень безпеки населення і захищеності територій від наслідків надзвичайних ситуацій техногенного та природного характеру за рахунок вдосконалення системи оповіщення;
- покращено просвітницьку роботу з пропаганди серед дітей і молоді здорового способу життя через проведення тренінгових занять в «Університеті здорової нації»;
- реконструйовано спортивний майданчик Коростишівської загальноосвітньої школи №3 та оснащено його штучним покриттям;
- покращено якість надання медичних послуг у с.Більківці через реконструкцію амбулаторії;
- покращено якість надання медичних послуг у с.Кропивня через реконструкцію амбулаторії.

Показники ефективності реалізації проектів, що належать до операційної цілі 2.3. Розвиток якірних туристичних місць та організація змістовного дозвілля.

- започатковано етнофестиваль «KOROSTYSHIV VARENYK FEST»;
- розроблено логотип і сувенірну продукцію Коростишівської громади;
- започатковано сімейний фестиваль «Щаслива родина – успішна країна».

Орієнтовний фінансовий план

Таблиця 11. Орієнтовний фінансовий план

Назва проекту	Вартість, тис. грн			
	2020	2021	2022	Разом
1. Створення внутрішніх процедур ради із залучення інвестицій	15	0	0	0
2. Підготовка інвестиційних об'єктів для промоції	20	10	10	40
3. Проведення стратегічної екологічної оцінки розробленої містобудівної документації – генеральних планів та планів зонування на 24 населені пункти Коростишівської міської ради	180	0	0	180
4. Виготовлення містобудівної документації населених пунктів двох старостинських округів Коростишівської міської ради	728,19	0	0	728,19

5. Виготовлення схеми планування території Коростишівської міської об'єднаної територіальної громади	0	800	0	800
6. Молодіжний центр розвитку	500	750	800	2 050
7. Запровадження муніципального конкурсу підтримки проектів громадських ініціатив	60	60	60	180
8. Запровадження муніципального конкурсу підтримки підприємницьких стартапів	60	60	60	180
9. Навчальні семінари для підприємців «Коростишівська школа MBA»	15	15	15	45
10. Розроблення проекту організації дорожнього руху міста Коростишів	300	350	350	1000
11. Паспортизація вулиць і доріг Коростишівської ОТГ	0	30	0	30
12. Підвищення енергоефективності бюджетних установ	50	50	50	150
13. Запровадження системи енергоменеджменту в закладах освіти	480,2	0	0	480,2
14. Тепла будівля для дітей з особливими потребами	298,0	0	0	298,0
15. Капітальний ремонт будівель та споруд Коростишівської загальноосвітньої школи I-III ступенів № 1	11359,57	0	0	11359,57
16. Капітальний ремонт покрівлі та термосанація будівлі Коростишівської загальноосвітньої школи № 3	0	2253,45	0	2253,45
17. Будівництво та введення другої та третьої черги полігону твердих побутових відходів у місті Коростишеві	5830,0	2915,0	2915,0	11660,0
18. Реконструкція очисних споруд каналізації міста Коростишева	31065,7	15532,9	15532,9	62131,5
19. Встановлення в м. Коростишів сонячної зарядної станції для телефонів	10,0	0	0	10,0
20. Коростишів – місто 1000 скульптур та муралів	3 500	4 000	5 000	12 500
21. Встановлення в м. Коростишів модульного туалету	211,45	0	0	211,45
22. Футбольне мініполе для чемпіонів	0	1000	0	1000
23. Створення міськрайонного центру надання адміністративних послуг	800	0	0	800
24. Розширення реєстру (меню) публічних послуг що надаються через інтернет	30	20	0	50
25. Коростишівська міська рада – комунікує онлайн»	10	10	10	30
26. Коростишів онлайн	10	10	10	30
27. Запровадження в місті Коростишів системи відеомоніторингу	210	215	215	640
28. Ветеринарно-стерилізаційний пункт «Права тварин»	400	250	250	900
29. Вдосконалення системи інформування про надзвичайні ситуації	20	10	10	40
30. Інформаційно-просвітницькі тренінгові заняття «Університет здорової нації»	15	15	15	45
31. По здоров'я – на сучасний спортивний майданчик	0	400	0	400
32. Реконструкція амбулаторії в с. Більківці Коростишівського району Житомирської області	50	800	0	850
33. Реконструкція амбулаторії в с. Кропивня Коростишівського району Житомирської області.	100	1100	0	1 200
34. Проведення фестивалю «KOROSTYSHIV VARENYK FEST»	100	150	300	550

Стратегія розвитку Коростишівської міської ОТГ на період до 2027 року

35. Розроблення логотипу та сувенірної продукції Коростишівської громади	20	40	20	80
36. Сімейний фестиваль «Щаслива родина – успішна країна»	25	20	20	65
Загальна вартість	56473,11	30866,35	25642,9	112982,4

Припущення та ризики

Першим важливим припущенням, на яке необхідно звернути увагу, реалізуючи Стратегію, є утримання вже новим Урядом України курсу реформ країни, розпочатих у 2014–2015 рр., а також спроможність національної владної еліти давати ефективні відповіді на зовнішні виклики, пов'язані з воєнним конфліктом і зміною світового порядку денного.

Наступними важливими припущеннями успішності реалізації Стратегії є можливість ресурсно (перш за все грошима) забезпечити виконання задекларованих у ній завдань. Припущення «ресурсного достатку» передбачають:

- доступність державних коштів у вигляді субвенції на розвиток інфраструктури ОТГ;
- доступність і прозорість фінансових ресурсів Державного фонду регіонального розвитку;
- доступність іншого передбаченого конкретними проектами фінансування для їх впровадження.

Прозорий і неупереджений розподіл коштів, доступ до яких задекларований громадам на всіх рівнях, – породжував багато нарікань. Загроза продовження цього тренду залишається.

Коростишівська громада розпочала перші кроки у виконанні проектів і програм міжнародних донорів, які підтримують сталий місцевий розвиток. Успішність і розгортання нових ініціатив (донори здебільшого підтримують унікальні, кращі в країні практики) дасть змогу:

- розширити коло місцевих інституцій із новим досвідом і досягнутими результатами;
- поширити культуру проектного менеджменту в середовищі муніципальної бюрократії та регіональної еліти.

Треба пам'ятати, що вся філософія розроблення громадою Стратегії ґрунтується на проектному методі. Складністю її впровадження є те, що Коростишівська громада не має достатнього досвіду розроблення довготермінових цілей і їх впровадження. Варто провести значну інформаційну роботу серед місцевих політичних і бізнесових еліт для належної підтримки стратегічних ініціатив та впровадження проектів.

До реалізації Стратегії повинні бути залучені громадські організації, програми міжнародної технічної допомоги, державні установи, приватні інвестори зі своїми знаннями, людськими, інформаційними, матеріальними та фінансовими ресурсами.

Деякі проекти з плану реалізації Стратегії можуть бути більш ефективними за умови застосування конкурсних механізмів – доступ до суспільних благ повинен бути забезпечений за прозорими правилами, передусім для тих груп і населених пунктів, які демонструватимуть більш активну участь (наприклад, вносять своє співфінансування, безоплатну працю на користь громади, забезпечують утримання об'єктів інфраструктури, пропонують нестандартні та більш ефективні шляхи використання майна, земель тощо).

Підвищення спроможності місцевого населення та установ і їх готовність взяти участь та надати підтримку в реалізації програми є наступним важливим припущенням, що допомагає максимально використати економічний, туристичний і підприємницький потенціал громади.

Участь економічних акторів села (підприємців, фермерів, сільськогосподарських підприємств і також домогосподарств, що ведуть дрібне виробництво) у процесах громади має стати запобіжником до дисбалансу в розвитку Коростишівської ОТГ. Це особливо важливо з огляду на наявну в громаді значну диспропорцію громади між кількістю міських жителів (проживають у центральній садибі) та сільськими мешканцями. Лише проактивна поведінка та згуртованість останніх дасть змогу громаді забезпечувати справедливий розподіл благ.

Основні ризики, пов'язані з впровадженням Стратегії:

- Зниження інвестиційного рейтингу країни та регіону.
- Зменшення обсягів або скасування субвенції на розвиток інфраструктури об'єднаних територіальних громад (як у випадку завершення реформи, так і в разі її згорання).
- Нехтування сільськими територіями на користь міста – низький рівень інвестицій, старіння населення, демографічний спад, міграція.

- Нездатність встановити та використовувати зв'язки між селом і містом.
- Нераціональне використання природних ресурсів, передусім – в аграрному секторі.
- Неможливість встановлення необхідних партнерських відносин та отримання критичної маси зацікавлених сторін у населених пунктах, готових підтримати реалізацію конкретних проектів і Стратегії загалом.
- Відсутність місцевих знань та управлінської спроможності для реалізації проектів і відсутність успіхів у мобілізації необхідних ресурсів (коштів).
- Невчасне вирішення соціальних, освітніх, інфраструктурних, екологічних та інших проблем сільського населення, нехтування ними за умови досягнення інших «важливіших» цілей.

Рекомендації

- Успіх реалізації та сталості результатів кожного проекту базується на розумному врахуванні інтересів громади і приватних інтересів. Тому, де це можливо, необхідне поєднання фінансування з міського бюджету та приватних коштів на додаток до підтримки з державного бюджету та програм МТД.
- Участь проектів міжнародної технічної допомоги (зокрема, ЄС, США) має важливе значення для надання фінансових ресурсів і технічної допомоги, забезпечення управлінського потенціалу й технічних навичок для реалізації Стратегії.
- Досвід інших регіонів і країн може прискорити реалізацію проектів і сприяти отриманню максимальної віддачі.
- Відповідно до передбачених Стратегією цілей, окремі завдання та ідеї проектів можуть бути додані або змінені протягом подальших років під час процедур моніторингу й актуалізації Стратегії.

7. СИСТЕМА УПРАВЛІННЯ, МОНІТОРИНГУ ТА ОНОВЛЕННЯ СТРАТЕГІЇ

Реалізація завдань Стратегії передбачає виконання одночасно багатьох завдань різними структурами виконкому міської ради за участі багатьох партнерів, що ставить перед керівництвом громади питання раціонального управління цим доволі складним процесом.

Система управління стратегією має два рівні: політичний і технічний. **Політичний** рівень забезпечують особисто міський голова, міськвиконком і міська рада. На цьому рівні заслуховуються та затверджуються звіти Комітету з управління впровадженням Стратегії, пропозиції щодо внесення змін (оновлення) Стратегії. Міська рада ухвалює рішення щодо внесення змін до Стратегії на підставі пропозицій міського голови.

Технічний супровід управління та моніторингу забезпечує Комітет з управління впровадженням Стратегії:

- забезпечує виконання завдань Стратегії, згідно із затвердженим планом;
- здійснює моніторинг соціально-економічного стану громади за визначеними показниками;
- аналізує співвідношення основних соціально-економічних показників громади та зовнішнього середовища (області, країни, світу тощо);
- вивчає основні політичні, економічні, фінансові, соціальні, наукові, технологічні та інші тенденції, визначає їх впливи на громаду;
- формує пропозиції стратегічних сценаріїв у нових політичних, соціально-економічних умовах зовнішнього середовища;
- аналізує соціально-економічні тенденції найближчих конкурентів, порівняно з показниками громади, аналізує загрози, що надходять від конкурентів;
- формує пропозиції змін до цілей і завдань, які необхідно вносити до Стратегії як відповідь на виявлені нові загрози та можливості.

Управління процесом реалізації стратегії

Управління процесом реалізації Стратегії розвитку Коростишівської громади здійснюється за принципами єдності управління, персональної відповідальності, прозорості та поточної координації дій. Адміністрування процесу реалізації Стратегічного плану здійснюється виконавчим комітетом і відповідними структурними підрозділами міської ради.

Із метою координації дій розпорядженням міського голови створюється постійно діючий Комітет з управління впровадженням Стратегічного плану (далі – КУВ). До складу КУВ входять відповідальні за виконання завдань Стратегічного плану. Очолює КУВ перший заступник міського голови. Повний склад КУВ і персональна відповідальність за реалізацію завдань Стратегічного плану визначається розпорядженням міського голови. КУВ збирається не рідше одного разу на квартал і виконує такі функції:

- організовує взаємодію підрозділів виконавчих органів міської ради, органів державної влади, підприємств та установ громади в процесі реалізації Стратегічного плану, загальноміських програм і проектів.
- здійснює підготовку щорічних звітів про стан реалізації Стратегічного плану, надає їх міському голові та презентує їх на останньому в році черговому пленарному засіданні міської ради. Повний текст звіту підлягає обов'язковому розміщенню в мережі Інтернет.
- здійснює підготовку квартальних звітів про стан реалізації Стратегічного плану, надає їх міському голові та презентує на засіданні міськвиконкому.

Пропозиції щодо зміни основного тексту Стратегічного плану розглядаються відділом економічного розвитку, інвестицій та регуляторної діяльності, обговорюються на чергових та позачергових нарадах КУВ і виносяться на розгляд сесії Коростишівської міської ради один раз на рік (за потреби, двічі на рік).

Процедура моніторингу стратегії

Основною ціллю моніторингу Стратегії є виконання двох взаємопов'язаних функцій – спостереження (відстеження) та запобігання. Спостереження здійснюється з метою виявлення відповідності наявного стану речей бажаному результату, а запобігання – з метою уникнення небажаних наслідків.

Моніторинг Стратегічного плану розвитку Коростишівської громади налічує три рівні:

1). Моніторинг зовнішнього середовища розвитку громади. Базується на аналізі основних показників, що характеризують ситуацію в державі загалом і в Житомирській області зокрема та є стратегічно важливими для міської громади. Підсумки підбивають один раз на рік і подають як частину зведеного аналітичного моніторингового звіту.

2). Моніторинг процесу реалізації Стратегії, відповідно до таких показників:

- Обсяги фактичних доходів місцевого бюджету на душу населення.
- Обсяги фактичних видатків місцевого бюджету на душу населення.
- Середня місячна заробітна плата.
- Обсяг інвестицій в основний капітал.
- Загальний обсяг експорту.
- Обсяг прямих іноземних інвестицій у громаду.
- Чисельність населення, зайнятого в усіх сферах економіки.
- Кількість зареєстрованих безробітних.
- Частка довжини автошляхів із пошкодженим покриттям до загальної довжини автошляхів.
- Середній бал за результатами ЗНО в школах громади.
- Кількість захворювань на хвороби системи кровообігу на 1000 населення.

Звіт про виконання цієї частини моніторингу готується щорічно як частина зведеного аналітичного моніторингового звіту.

3). Моніторинг виконання проектів місцевого розвитку, що входять до Плану реалізації стратегії. Оцінюється стан виконання кожного проекту та ступінь досягнення результатів, передбачених технічним завданням на проект. Щоквартально (10 березня, 10 червня, 10 вересня і 10 грудня) відділ економічного розвитку, житлово-комунального господарства та благоустрою міської ради надсилає відповідальним за моніторинг виконання Стратегічного плану нагадування про необхідність надати квартальний моніторинговий звіт. До 15 числа зазначених місяців спеціалісти відділу економічного розвитку, житлово-комунального господарства та благоустрою міської ради повинні одержати моніторингові звіти.

На підставі результатів моніторингу один раз на рік спеціалісти цього відділу виносять на чергове засідання Комітету з управління впровадженням Стратегії проміжний аналіз фінансових потреб, зведений за всіма стратегічними цілями. Затверджений Комітетом із управління впровадженням Стратегії аналіз фінансових потреб подається постійній депутатській комісії з питань бюджету та комунальної власності для врахування під час розроблення проекту бюджету на наступний рік.

8. КАТАЛОГ ТЕХНІЧНИХ ЗАВДАНЬ НА ПРОЕКТИ МІСЦЕВОГО РОЗВИТКУ

Технічні завдання на проекти місцевого розвитку операційної цілі

1.1. Покращення інвестиційної привабливості громади

Завдання Стратегії, якому відповідає проект:	1.1.1. Покращення доступу до інформації про об'єкти для інвестування			
Назва проекту:	1. Створення внутрішніх процедур ради із залучення інвестицій			
Цілі проекту:	1. Розробити протоколи (регламенти) роботи ради для налагодження системної роботи із залучення інвестицій. 2. Легітимізувати протоколи (регламенти) із залучення інвестицій.			
Територія впливу проекту:	Територія Коростишівської міської об'єднаної територіальної громади			
Орієнтовна кількість отримувачів вигод	30 612 осіб			
Стислий опис проекту:	Проект передбачає розроблення алгоритму залучення інвестицій від моменту ідентифікації об'єкту інвестування, збирання та опрацювання значущої інформації про цей об'єкт, оприлюднення інформації про об'єкт і супровід інвестицій.			
Очікувані результати:	<ul style="list-style-type: none"> • Розроблено та затверджено положення (регламент), який регулює порядок роботи з об'єктами інвестування та інвесторами. • Визначено коло відповідальних осіб за супровід інвестицій у громаді. • Відповідальні особи обізнані з порядком і процедурами супроводу інвестицій та дотримуються їх. 			
Ключові заходи проекту:	<ul style="list-style-type: none"> • формування бачення, яким чином потенційні інвестиційні об'єкти ідентифікуються (потрапляють у поле зору відповідальних осіб ради); • встановлення порядку збирання інформації про об'єкт і формування інвестиційної пропозиції; • визначення відповідальних осіб за збирання й опрацювання такої інформації; • формування порядку поширення інформації для всіх зацікавлених осіб; • визначення переліку владних послуг і заохочень для інвесторів та обсяг їх надання; • складення опису процедур та умов продажу та/або оренди ділянок і майна – затвердження рішенням міськвиконкому, розміщення на сайті громади; • розроблення порядку дій відповідальних осіб у разі звернення зацікавлених осіб та інвесторів. 			
Період здійснення:	2020 – 2023 роки:			
Орієнтовна вартість проекту, тис. грн.	2020	2021	2022	Разом
	15	0	0	15
Джерела фінансування:	Місцевий бюджет			
Ключові потенційні учасники проекту:	Виконком міської ради			
Інше:				

Завдання Стратегії, якому відповідає проект:	1.1.1. Покращення доступу до інформації про об'єкти для інвестування			
Назва проекту:	2. Підготовка інвестиційних об'єктів для промоції			
Цілі проекту:	Підготувати до промоції об'єкти, які мають інвестиційний потенціал			
Територія впливу проекту:	Територія Коростишівської міської об'єднаної територіальної громади			
Орієнтовна кількість отримувачів вигод	30 612 осіб			
Стислий опис проекту:	Коростишівська громада на своїй території має низку об'єктів (вільні від забудови земельні ділянки, а також приміщення різного цільового призначення), що не використовуються або використовуються неефективно. Такі об'єкти можуть бути запропоновані інвесторам. Для спрощення доступу потенційним інвесторам (вітчизняним та іноземним) до інформації про такі об'єкти необхідно провести їх інвентаризацію та паспортизацію. Розмістити базу даних об'єктів на сайті громади українською та англійською мовами.			
Очікувані результати:	<ul style="list-style-type: none"> База даних про потенційні об'єкти для інвестування розміщена в онлайн-доступі (в тематичному розділі сайту громади українською та англійською мовами). 			
Ключові заходи проекту:	<ul style="list-style-type: none"> проведення інвентаризації об'єктів, які можуть становити інвестиційний інтерес; формування двомовної бази даних об'єктів для залучення інвестицій; розміщення бази даних інвестиційних об'єктів на сайті громади, тематичних інвестиційних порталів. 			
Період здійснення:	2020 – 2023 роки:			
Орієнтовна вартість проекту, тис. грн.	2020	2021	2022	Разом
	20	10	10	40
Джерела фінансування:	Місцевий бюджет, кошти МТД			
Ключові потенційні учасники проекту:	Виконавчі органи міської ради, представники малого та середнього бізнесу			
Інше:				

Завдання Стратегії, якому відповідає проект:	1.1.2. Розроблення містобудівних документів громади			
Назва проекту:	3. Проведення стратегічної екологічної оцінки розробленої містобудівної документації – генеральних планів та планів зонування на 24 населені пункти Коростишівської міської ради			
Цілі проекту:	<ol style="list-style-type: none"> Провести стратегічну екологічну оцінку містобудівної документації (топографічних планів, генеральних планів і планів зонування) 24 населених пунктів старостинських округів Коростишівської ОТГ. Затвердити містобудівну документацію. 			
Територія впливу проекту:	24 населені пункти громади (с.Теснівка, с.Бобрик, с.Струцівка, с.Більківці, с.Квітневе, с.Кропивня, с.Красилівка, с.Радівка, с.Здвижка, с.Царівка, с.Браженець, с.Видумка, с.Єлизаветівка, с.Продубіївка, с.Вишневе, с.Борок, с.Антонівка, с.Козак, с.Віленька, с.Вільнянка, с.Семенівка, с.Голубіївка, с.Щигліївка, с.Грубське)			

Орієнтовна кількість отримувачів вигод	5121 особа.			
Стислий опис проекту:	Проведення стратегічної екологічної оцінки розробленої містобудівної документації – генеральних планів і планів зонування 24 сіл Коростишівської громади			
Очікувані результати:	<ul style="list-style-type: none"> • Розроблено стратегічну екологічну оцінку містобудівної документації (генеральних планів і планів зонування 24 сіл Коростишівської ОТГ). • Затверджено текстові та графічні матеріали – генеральних планів і планів зонування 24 сіл Коростишівської ОТГ. 			
Ключові заходи проекту:	<ul style="list-style-type: none"> • визначення обсягу стратегічної екологічної оцінки розробленої містобудівної документації (генеральних планів та планів зонування 24 сіл Коростишівської ОТГ); • визначення розробника стратегічної екологічної оцінки розробленої містобудівної документації (генеральних планів та планів зонування 24 сіл Коростишівської ОТГ); • складання звіту про стратегічну екологічну оцінку; • проведення громадського обговорення та консультацій; • врахування звіту про стратегічну екологічну оцінку, результатів громадського обговорення та консультацій; • інформування про затвердження документа державного планування; • моніторинг наслідків виконання документа державного планування для довкілля, зокрема для здоров'я населення. 			
Період здійснення:	2016 – 2020 роки:			
Орієнтовна вартість проекту, тис. грн.	2020	2021	2022	Разом
	180	0	0	180
Джерела фінансування:	Державний і міський бюджет			
Ключові потенційні учасники проекту:	Коростишівська міська рада, Мінрегіон, облдержадміністрація (департамент регіонального розвитку), проектні установи й організації			
Інше:				

Завдання Стратегії, якому відповідає проект:	1.1.2. Розроблення містобудівних документів громади
Назва проекту:	4. Виготовлення містобудівної документації населених пунктів двох старостинських округів Коростишівської міської ради
Цілі проекту:	<p>1. Розробити містобудівну документацію (топографічні плани, генеральні плани та плани зонування) сіл Стрижівка, Колодязьки, Вільня Коростишівської ОТГ.</p> <p>• 2. Затвердити містобудівну документацію (топографічні плани, генеральні плани та плани зонування) населених пунктів старостинських округів Коростишівської ОТГ.</p>
Територія впливу проекту:	с. Стрижівка, с. Колодязьки, с. Вільня Коростишівської об'єднаної територіальної громади
Орієнтовна кількість отримувачів вигод	1736 осіб
Стислий опис проекту:	У процесі об'єднання громади відбулася зміна меж Коростишівської міської ради. Для забезпечення сталого розвитку новоутвореної територіальної громади необхідно розробити містобудівну документацію. Це передбачає

	розроблення планувальної моделі села, розроблення бази геоданих, проекту межі населеного пункту, цільових містобудівних програм, визначення на варіантній основі пріоритетних видів економічної діяльності, основних розрахункових показників і напрямків розвитку населеного пункту та визначення гігієнічних, екологічних, економічних, демографічних, соціальних, ресурсних, інженерних, транспортних проблем та обмежень розвитку населених пунктів.			
Очікувані результати:	<ul style="list-style-type: none"> • Затверджено текстові та графічні матеріали з питань регулювання планування, забудови та іншого використання території сіл Коростишівської міської ради. 			
Ключові заходи проекту:	<ul style="list-style-type: none"> • визначення розробника містобудівної документації; • складання та затвердження проекту завдання на розроблення містобудівної документації; • надання розробнику вихідних даних, а також визначення вимог щодо розміщення об'єктів державного й регіонального значення, або доручення їх збирання; • узгодження проекту містобудівної документації з органами місцевого самоврядування, що представляють інтереси суміжних територіальних громад, у частині врегулювання питань щодо територій спільних інтересів; • проведення громадських слухань щодо врахування громадських інтересів у містобудівній документації на місцевому рівні; • розгляд проекту містобудівної документації архітектурно-містобудівною радою; • подання на затвердження завершеного проекту містобудівної документації. 			
Період здійснення:	2020 – 2022 роки:			
Орієнтовна вартість проекту, тис. грн.	2020	2021	2022	Разом
	728,19	0	0	728,19
Джерела фінансування:	Державний і міський бюджети, кошти МТД			
Ключові потенційні учасники проекту:	Коростишівська міська рада, Мінрегіон, облдержадміністрація (департамент регіонального розвитку), проектні установи та організації			
Інше:				

Завдання Стратегії, якому відповідає проект:	1.1.2. Розроблення містобудівних документів громади
Назва проекту:	5. Виготовлення схеми планування території Коростишівської міської об'єднаної територіальної громади
Цілі проекту:	Розробити схему планування території Коростишівської міської об'єднаної територіальної громади.
Територія впливу проекту:	Територія Коростишівської міської об'єднаної територіальної громади
Орієнтовна кількість отримувачів вигод	30 612 осіб
Стислий опис проекту:	Для забезпечення сталого розвитку новоутвореної територіальної громади необхідно розробити містобудівну документацію. Визначити основні принципи і напрямки планувальної організації та функціонального призначення території, формування системи громадського обслуговування населення, організації інженерно-

	транспортної інфраструктури, інженерної підготовки та благоустрою, захисту території від небезпечних природних і техногенних процесів, охорони довкілля, охорони та збереження нерухомих об'єктів культурної спадщини та пам'яток археології, традиційного характеру середовища історичних населених пунктів.			
Очікувані результати:	<ul style="list-style-type: none"> • Затверджено текстові та графічні матеріали схеми планування території Коростишівської міської ради. 			
Ключові заходи проекту:	<ul style="list-style-type: none"> • розробка схеми планування території, відповідно до вимог законодавства у сфері містобудівної діяльності, будівельних норм, державних стандартів і правил; • проведення громадських слухань; • затвердження на містобудівній раді та сесії Коростишівської міської ради. 			
Період здійснення:	2020 – 2022 роки:			
Орієнтовна вартість проекту, тис. грн.	2020	2021	2022	Разом
	0	800	0	800
Джерела фінансування:	Державний і міський бюджети, кошти МТД			
Ключові потенційні учасники проекту:	Коростишівська міська рада, Мінрегіон, облдержадміністрація (департамент регіонального розвитку), проектні установи та організації			
Інше:				

Технічні завдання на проекти місцевого розвитку операційної цілі 1.2. Підтримка малого та середнього підприємництва (МСП), формування підприємницького мислення

Завдання Стратегії, якому відповідає проект:	1.2.1. Розвиток публічних просторів для громадської та ділової активності.
Назва проекту:	6. Молодіжний центр розвитку
Цілі проекту:	Створити на базі публічної бібліотеки сучасний молодіжний центр розвитку.
Територія впливу проекту:	м. Коростишів
Орієнтовна кількість отримувачів вигод	25 485 осіб
Стислий опис проекту:	У місті Коростишеві відчувається нестача якісного публічного простору для молоді. Для заповнення цієї прогалини передбачається створити молодіжний центр розвитку шляхом переформатування приміщення бібліотеки, а також обладнати його сучасною технікою, меблями, створити медіапростір разом із мінікінотеатром.
Очікувані результати:	<ul style="list-style-type: none"> • У громаді створено молодіжний центр розвитку. • Молодіжний центр розвитку – діє, молодь громади має можливість користуватись його послугами й організовувати своє дозвілля.
Ключові заходи проекту:	<ul style="list-style-type: none"> • розробка концепції молодіжного центру розвитку; • виготовлення проектно-кошторисної документації; • проведення ремонтних робіт із створення молодіжного центру розвитку; • облаштування центру меблями, обладнанням та матеріалами.
Період здійснення:	2020 – 2022 роки:

Орієнтовна вартість проекту, тис. грн.	2020	2021	2022	Разом
		500	750	800
Джерела фінансування:	Державний і місцевий бюджети, благодійні пожертвування громадян, кошти МТД			
Ключові потенційні учасники проекту:	Коростишівська міська рада, ГО «Дієва молодь», відділ культури та туризму Коростишівської міської ради, відділ освіти, молоді та спорту Коростишівської міської ради, Молодіжна громадська рада			
Інше:				

Завдання Стратегії, якому відповідає проект:	1.2.2. Розвиток лідерських навичок молоді
Назва проекту:	7. Запровадження муніципального конкурсу підтримки проектів громадських ініціатив
Цілі проекту:	1. Створити в Коростишівській ОТГ механізми підтримки громадських ініціатив шляхом запровадження конкурсу проектів громадських організацій. 2. Забезпечити проведення конкурсу (оголошення, відбір переможців, профінансувати відібраний/ні проект/ти).
Територія впливу проекту:	Територія Коростишівської міської об'єднаної територіальної громади
Орієнтовна кількість отримувачів вигод	30 612 осіб.
Стислий опис проекту:	Активні мешканці можуть допомогти громаді швидше розвиватися. Вони створюють у громаді відповідний клімат і будують мережі зв'язків. У свою чергу це дає можливість отримати локальну політику вищої якості. Для підтримки (стимулювання) громадських ініціатив (активностей) передбачається запровадити щорічний муніципальний конкурс підтримки громадських ініціатив Коростишівської міської ради. Такий конкурс дає змогу активізувати життя громади, допомагає виявити та підтримати цікаві ідеї, єднає людей для покращення якості життя в громаді.
Очікувані результати:	<ul style="list-style-type: none"> • У громаді запроваджено муніципальний конкурс підтримки проектів громадських ініціатив Коростишівської міської ради, який стимулює громадську активність, розвиває лідерські здібності представників громади. • Від 25 до 50 представників громадських організацій щорічно проходять тренінги з написання проектів. • Щорічно один проект громадських організацій фінансується з коштів міського бюджету. • Громадськість реалізовує цікаві проекти, покращується життя територіальної громади.
Ключові заходи проекту:	<ul style="list-style-type: none"> • розробка Програми Про муніципальний конкурс підтримки проектів громадських ініціатив Коростишівської міської ради (Програма); • формування з числа представників громади та експертів конкурсної ради, для відбору проектів на фінансування в рамках програми; • започаткування конкурсу і забезпечення його проведення на щорічній основі.
Період здійснення:	2020 – 2022 роки:

Орієнтовна вартість проекту, тис. грн.	2020	2021	2022	Разом
	60	60	60	180
Джерела фінансування:	Міський бюджет, кошти проектів і програм МТД, кошти інвесторів.			
Ключові потенційні учасники проекту:	Коростишівська міська рада, громадські організації			
Інше:				

Завдання Стратегії, якому відповідає проект:	1.2.3. Покращення доступу до фінансових ресурсів і навчань для започаткування власної справи, розширення виробництва продукції та її експорту			
Назва проекту:	8. Запровадження муніципального конкурсу підтримки підприємницьких стартапів			
Цілі проекту:	1. Створити в Коростишівській ОТГ механізми стимулювання мешканців громади розпочинати власну справу. 2. Надати методичну та фінансову підтримку вибраним стартапам.			
Територія впливу проекту:	Територія Коростишівської міської об'єднаної територіальної громади			
Орієнтовна кількість отримувачів вигод	30 612 осіб			
Стислий опис проекту:	Громада є заможною, якщо вона спроможна підтримувати підприємницьку діяльність і розвивати культуру. Що більша кількість у громаді підприємців – то заможнішою є громада. Для збільшення концентрації підприємців громада може: - створити кращі ніж в інших громадах умови ведення господарської діяльності (і цим переманити підприємця з іншої громади); - виховати (навчити, допомогти стати підприємцем) мешканця власної громади. Цей проект передбачає допомогу мешканцям в самореалізації через підприємництво.			
Очікувані результати:	<ul style="list-style-type: none"> • У громаді запроваджено муніципальний конкурс підтримки підприємницьких стартапів Коростишівської міської ради. • Від 25 до 50 зацікавлених членів громади проходять тренінгові навчання із започаткування власної справи. • Щорічно 1 стартап фінансується з коштів міського бюджету. 			
Ключові заходи проекту:	<ul style="list-style-type: none"> • розробка Програми Про муніципальний конкурс підтримки підприємницьких стартапів Коростишівській міській ради (Програма); • формування з числа представників громади та експертів конкурсну раду, для відбору стартапів на фінансування в рамках програми; • започаткування конкурсу і забезпечення його проведення на щорічній основі. 			
Період здійснення:	2020 – 2022 роки:			
Орієнтовна вартість проекту, тис. грн.	2020	2021	2022	Разом
	60	60	60	180
Джерела фінансування:	Міський бюджет, кошти проектів і програм МТД, кошти інвесторів			
Ключові потенційні учасники проекту:	Коростишівська міська рада, громадські організації			
Інше:				

Завдання Стратегії, якому відповідає проект:	1.2.3. Покращення доступу до фінансових ресурсів і навчань для започаткування власної справи, розширення виробництва продукції та її експорту			
Назва проекту:	9. Навчальні семінари для підприємців «Коростишівська школа МВА»			
Цілі проекту:	Підвищити конкурентну спроможність підприємців громади.			
Територія впливу проекту:	Територія Коростишівської міської об'єднаної територіальної громади			
Орієнтовна кількість отримувачів вигод	30 612 осіб			
Стислий опис проекту:	Проект передбачає проведення для представників малого та середнього бізнесу комплексу просвітницьких заходів із метою інформування про можливості розвитку бізнесу (наприклад, як експортувати до країн ЄС, як сертифікувати продукцію, послуги й обладнання та про інші актуальні питання). Тематика семінарів обиратиметься раз на квартал шляхом опитування місцевих підприємців.			
Очікувані результати:	<ul style="list-style-type: none"> • Підвищено спроможність місцевих бізнесів до збільшення обсягів виробництва власної продукції, надання послуг, зокрема й на експорт. • Розроблено пакети навчально-методичних матеріалів. 			
Ключові заходи проекту:	<ul style="list-style-type: none"> • запровадження опитування підприємців з метою виявлення найбільш актуальних питань; • відбір тренерів; • проведення для представників малого та середнього бізнесу громади навчальних семінарів для підприємців «Коростишівська школа МВА». 			
Період здійснення:	2020 – 2022 роки:			
Орієнтовна вартість проекту, тис. грн.	2020	2021	2022	Разом
	15	15	15	45
Джерела фінансування:	Міський бюджет, кошти проектів і програм МТД, кошти інвесторів			
Ключові потенційні учасники проекту:	Коростишівська міська рада, громадські організації			
Інше:				

Технічні завдання на проекти місцевого розвитку операційної цілі 1.3. Розвиток міської інфраструктури

Завдання Стратегії, якому відповідає проект:	1.3.1. Покращення транспортної доступності до населених пунктів громади, оптимізація системи перевезень			
Назва проекту:	10. Розроблення проекту організації дорожнього руху міста Коростишів			
Цілі проекту:	1. Розробити проект організації дорожнього руху міста Коростишів. 2. Забезпечити можливості для розвитку транспортної інфраструктури міста та гарантувати безпеку пішоходів та авто на його дорогах.			
Територія впливу проекту:	м. Коростишів			
Орієнтовна кількість отримувачів вигод	25 485 осіб			

Стислий опис проекту:	<p>Розроблення проекту організації дорожнього руху міста Коростишів передбачає проведення обстеження фактичних умов дорожнього руху в місті, аналіз стану транспортного обслуговування учасників руху. На підставі цих даних буде створено транспортну модель вулично-дорожньої та маршрутної мережі міста, що містить модель потреб у пересуваннях автомобілів.</p> <p>Це дасть змогу використати вуличні резерви міста, підвищити середню швидкість руху автотранспорту (що забезпечить скорочення середньої тривалості поїздки в межах міста) за покращення безпеки пасажирів.</p>			
Очікувані результати:	<ul style="list-style-type: none"> • Розроблено проект організації дорожнього руху міста Коростишів. • Забезпечено можливості для розвитку транспортної інфраструктури міста та покращено безпеку пішоходів та авто на його дорогах. • Підвищено середню швидкість руху автотранспорту за одночасного покращення безпеки пасажирів. • Зменшено кількість дорожньо-транспортних пригод. • Виконано вимоги законодавства та державних будівельних норм і стандартів щодо організації дорожнього руху в місті. 			
Ключові заходи проекту:	<ul style="list-style-type: none"> • розробка технічного завдання; • відбір підрядної організації (розробника проекту організації дорожнього руху міста Коростишів). 			
Період здійснення:	2020 – 2022 роки:			
Орієнтовна вартість проекту, тис. грн.	2020	2021	2022	Разом
	300	350	350	1000
Джерела фінансування:	Державний, обласний, міський бюджети, кошти проектів і програм МТД, кошти ДФРР			
Ключові потенційні учасники проекту:	Коростишівська міська рада			
Інше:				

Завдання Стратегії, якому відповідає проект:	1.3.1. Покращення транспортної доступності до населених пунктів громади, оптимізація системи перевезень
Назва проекту:	11. Паспортизація вулиць і доріг Коростишівської ОТГ
Цілі проекту:	Розробити паспорти вулиць і доріг Коростишівської ОТГ.
Територія впливу проекту:	Територія Коростишівської міської об'єднаної територіальної громади
Орієнтовна кількість отримувачів вигод	30 612 осіб
Стислий опис проекту:	<p>Паспорт вулиці (дороги) – це головний документ, у якому фіксуються початкові технічні й експлуатаційні параметри вулиці (дороги). Це дає можливість усім підприємствам, установам, організаціям і громадянам розуміти вимоги, які висувають до них під час експлуатації вулиць (доріг).</p> <p>Облік і паспортизацію вулиць виконуватиме дорожня організація, що здійснює експлуатацію вулично-дорожньої мережі.</p> <p>Основним завданням паспортизації є оцінка стану вулиць і доріг з метою утримання їх у належному стані та раціональне планування робіт з утримання вулично-дорожньої мережі.</p>
Очікувані результати:	• Розроблено паспорти вулиць і доріг Коростишівської ОТГ.

	<ul style="list-style-type: none"> • Наявність об'єктивної аналітичної інформації про стан вулиць і доріг населених пунктів громади. • Логічно сплановано роботи з утримання вулично-дорожньої мережі та інженерної інфраструктури. • Раціонально використано кошти місцевого бюджету. 			
Ключові заходи проекту:	<ul style="list-style-type: none"> • постановка завдання щодо виготовлення паспортів перед балансоутримувачем вулиць і доріг Коростишівської ОТГ; • виготовлення балансоутримувачем паспортів на вулиці і дороги Коростишівської ОТГ. 			
Період здійснення:	2020 – 2022 роки:			
Орієнтовна вартість проекту, тис. грн.	2020	2021	2022	Разом
	0	30	0	30
Джерела фінансування:	Міський бюджет			
Ключові потенційні учасники проекту:	Коростишівська міська рада, балансоутримувач вулиць і доріг Коростишівської ОТГ			
Інше:				

Завдання Стратегії, якому відповідає проект:	1.3.2. Модернізація інфраструктури, інженерних мереж та ефективний облік споживання
Назва проекту:	12. Підвищення енергоефективності бюджетних установ
Цілі проекту:	Підвищити ефективність будівель, що перебувають на балансі ради, зменшити витрати на енергоносії.
Територія впливу проекту:	Територія Коростишівської міської об'єднаної територіальної громади
Орієнтовна кількість отримувачів вигод	30 612 осіб
Стислий опис проекту:	У процесі виконання проекту передбачається провести аудит споживання електроенергії та замінити застарілі (енергоємні) освітлювальні прилади (з лампами розжарення та люмінесцентними лампами) на нові світильники з джерелом світла типу LED.
Очікувані результати:	<ul style="list-style-type: none"> • Економія коштів на оплату енергоносіїв (зменшення витрат у кілька разів). • Збільшено інтервал між обслуговуванням освітлювальних приладів (із метою заміни ламп). • Відмова від використання шкідливих ламп, що заповнені парами ртуті (люмінесцентні).
Ключові заходи проекту:	<ul style="list-style-type: none"> • проведення попереднього енергоаудиту; • підготовка проекту та виконання робіт; • передбачається проводити поступове виведення енергоємних освітлювальних приладів. Розглядається два варіанти: <ul style="list-style-type: none"> - за принципом «від об'єкта – до об'єкта». Передбачає одночасну заміну енергоємних освітлювальних приладів в одній будівлі. Використання вилучених (енергоємних) освітлювальних приладів – як обмінного фонду для інших будівель (до часу, коли вони вийдуть з ладу); - за принципом часткової заміни: коли в межах будівлі в якійсь частині (крило, поверх) встановлюють світильники з джерелом світла типу LED. Вилучені ж (енергоємні) освітлювальні прилади використовують як обмінний фонд для інших частин будівлі (до часу, коли вони вийдуть з ладу).

Період здійснення:	2020 – 2022 роки:			
Орієнтовна вартість проекту, тис. грн.	2020	2021	2022	Разом
	50	50	50	150
Джерела фінансування:	Міський бюджети			
Ключові потенційні учасники проекту:	Коростишівська міська рада, загальноосвітні школи, ДНЗ та інші балансоутримувачі комунального майна.			
Інше:				

Завдання Стратегії, якому відповідає проект:	1.3.2. Модернізація інфраструктури, інженерних мереж та ефективний облік споживання			
Назва проекту:	13. Запровадження системи енергоменеджменту в закладах освіти			
Цілі проекту:	Запровадити систему зчитування з лічильників обліку інформації щодо енергоспоживання закладами освіти.			
Територія впливу проекту:	Територія Коростишівської міської об'єднаної територіальної громади			
Орієнтовна кількість отримувачів вигод	30 612 осіб			
Стислий опис проекту:	Передбачається встановити програмне забезпечення, яке забезпечить зчитування з приладів обліку актуальної інформації про стан споживання енергоресурсів. Встановлення лімітів споживання та впровадження стимулів до ощадливого енергоменеджменту			
Очікувані результати:	<ul style="list-style-type: none"> • Закуплено та встановлено програмне забезпечення моніторингу за витратами енергоресурсів закладами освіти. • Заклади освіти покращили показники ефективності використання енергоресурсів. • Розроблено стимули для адміністрацій шкіл щодо ощадливого енергоменеджменту. 			
Ключові заходи проекту:	<ul style="list-style-type: none"> • проектування елементів системи моніторингу за споживанням; • підбір та встановлення програмного забезпечення для зчитування з приладів обліку інформації про споживання енергоресурсів; • проведення навчання з ознайомлення, як працювати з ПЗ; • аналіз даних та проведення навчань і семінарів на тему енергоменеджменту. 			
Період здійснення:	2020 – 2022 роки:			
Орієнтовна вартість проекту, тис. грн.	2020	2021	2022	Разом
	480,2	0	0	480,2
Джерела фінансування:	Обласний, міський бюджети, кошти МТД			
Ключові потенційні учасники проекту:	Коростишівська міська рада, загальноосвітні школи, ДНЗ			
Інше:				

Завдання Стратегії, якому відповідає проект:	1.3.2. Модернізація інфраструктури, інженерних мереж та ефективний облік споживання			
Назва проекту:	14. Тепла будівля для дітей з особливими потребами			

Цілі проекту:	1. Провести термосанацію будівлі інклюзивно-ресурсного центру, де займаються діти з особливими потребами. 2. Покращити інфраструктуру навколо будівлі.			
Територія впливу проекту:	Територія Коростишівської міської об'єднаної територіальної громади			
Орієнтовна кількість отримувачів вигод	30 612 осіб			
Стислий опис проекту:	Інклюзивно-ресурсний центр – одноповерхова будівля побудована до 1917 року, площею 200 м ² . Стіни будівлі дерев'яні, обкладені кладкою цегли – 0,5, загальна товщина стіни 40 см. Капітальний ремонт цього приміщення не здійснювався. Передбачається покращити умови перебування дітей з особливими освітніми потребами, дітей з інвалідністю та їхніх батьків шляхом утеплення зовнішніх стін будівлі.			
Очікувані результати:	<ul style="list-style-type: none"> • Проведено термосанацію будівлі інклюзивно-ресурсного центру. • Покращено інфраструктуру навколо будівлі (відремонтовано паркан, бруківку тощо). • Забезпечено комфортний температурний режим будівлі. • Знижено рівень гострих респіраторних захворювань у дітей. • Зменшено втрати тепла та покращено естетичний вигляд будівлі. 			
Ключові заходи проекту:	<ul style="list-style-type: none"> • виготовлення проектної-кошторисної документації; • визначення підрядної організації, яка виконуватиме роботи; • проведення будівельно-ремонтних робіт (утеплення і оздоблення стін, встановлення систем водовідведення, благоустрій території тощо); • підбиття підсумків (урочисте завершення проекту). 			
Період здійснення:	2020 – 2022 роки:			
Орієнтовна вартість проекту, тис. грн.	2020	2021	2022	Разом
	298	0	0	298
Джерела фінансування:	Обласний, міський бюджети, кошти МТД			
Ключові потенційні учасники проекту:	Коростишівська міська рада, балансоутримувач будівлі інклюзивно-ресурсного центру.			
Інше:				

Завдання Стратегії, якому відповідає проект:	1.3.2. Модернізація інфраструктури, інженерних мереж та ефективний облік споживання			
Назва проекту:	15. Капітальний ремонт будівель і споруд Коростишівської загальноосвітньої школи I-III ступенів № 1			
Цілі проекту:	1. Провести капітальний ремонт загальноосвітньої школи I-III ступенів №1 включно з термосанацією. 2. Провести опоряджувальні роботи.			
Територія впливу проекту:	м. Коростишів (територія обслуговування Коростишівської ЗОШ №1)			
Орієнтовна кількість отримувачів вигод	25 489 осіб			
Стислий опис проекту:	Проектом передбачений капітальний ремонт будівель і споруд школи: ремонт та утеплення підвального приміщення, стін школи, горищного перекриття, заміна віконних і дверних блоків, перекриття покрівлі, опоряджувальні роботи на подвір'ї школи.			

Очікувані результати:	<ul style="list-style-type: none"> • Проведено ремонт загальноосвітньої школи I-III ступенів №1, включно з термосанацією. • Покращено інфраструктуру навколо будівлі загальноосвітньої школи I-III ступенів №1. • Забезпечено комфортний температурний режим будівлі. • Знижено рівень гострих респіраторних захворювань у дітей. • Зменшено втрати тепла та покращено естетичний вигляд будівлі. 			
Ключові заходи проекту:	<ul style="list-style-type: none"> • виготовлення проектно-кошторисної документації; • визначення підрядної організації, яка виконуватиме роботи; • проведення будівельно-ремонтних робіт (капітальний ремонт будівель та споруд школи: ремонт та утеплення підвального приміщення, стін школи, горищного перекриття, заміна віконних і дверних блоків, перекриття покрівлі, опоряджувальні роботи на подвір'ї школи, встановлення систем водовідведення, благоустрій території тощо); • підбиття підсумків (урочисте завершення проекту). 			
Період здійснення:	2020 – 2022 роки:			
Орієнтовна вартість проекту, тис. грн.	2020	2021	2022	Разом
	11359,57	0	0	11359,57
Джерела фінансування:	Державний, обласний, міський бюджети, кошти МТД			
Ключові потенційні учасники проекту:	Коростишівська міська рада, Коростишівська ЗОШ №1			
Інше:				

Завдання Стратегії, якому відповідає проект:	1.3.2. Модернізація інфраструктури, інженерних мереж та ефективний облік споживання			
Назва проекту:	16. Капітальний ремонт покрівлі та термосанація будівлі Коростишівської загальноосвітньої школи № 3			
Цілі проекту:	Провести капітальний ремонт покрівлі та термосанацію будівлі Коростишівської загальноосвітньої школи №3.			
Територія впливу проекту:	м. Коростишів (територія обслуговування Коростишівської ЗОШ №3)			
Орієнтовна кількість отримувачів вигод	25 489 осіб			
Стислий опис проекту:	За роки експлуатації покрівля школи прийшла в непридатний стан. Поточні ремонтні роботи не допомагають привести покрівлю школи в належний стан. Будівля школи не здатна зберігати тепло (тепловтрати до через стіни та дах до 25-30%, в періоди дощів стеля протікає, взимку в класних кімнатах відбувається зниження температури, а навесні через вологість «цвітуть» стіни та стеля). Проектом передбачено провести капітальний ремонт покрівлі та термосанацію Коростишівської загальноосвітньої школи №3.			
Очікувані результати:	<ul style="list-style-type: none"> • Проведено капітальний ремонт покрівлі та термосанацію будівлі загальноосвітньої школи I-III ступенів №3. • Забезпечено комфортний температурний режим будівлі. • Знижено рівень гострих респіраторних захворювань у дітей. • Зменшено втрати тепла та покращено естетичний вигляд будівлі. 			
Ключові заходи проекту:	<ul style="list-style-type: none"> • виготовлення проектно-кошторисної документації; • визначення підрядної організації, яка виконуватиме роботи; 			

	• проведення будівельно-ремонтних робіт.			
Період здійснення:	2020 – 2022 роки:			
Орієнтовна вартість проекту, тис. грн.	2020	2021	2022	Разом
	0	2253,45	0	2253,45
Джерела фінансування:	Державний, обласний, міський бюджети, кошти МТД			
Ключові потенційні учасники проекту:	Коростишівська міська рада, Коростишівська ЗОШ №3			
Інше:				

Завдання Стратегії, якому відповідає проект:	1.3.2. Модернізація інфраструктури, інженерних мереж та ефективний облік споживання			
Назва проекту:	17. Будівництво та введення другої та третьої черги полігону твердих побутових відходів у місті Коростишеві			
Цілі проекту:	1. Ввести другу та третю черги полігону твердих побутових відходів (ТПВ) у м. Коростишеві та забезпечити збір, належне складування й утилізацію сміття. 2. Покращити екологічну інфраструктуру.			
Територія впливу проекту:	м. Коростишів (територія обслуговування Коростишівської ЗОШ №3)			
Орієнтовна кількість отримувачів вигод	25 489 осіб			
Стислий опис проекту:	На території Коростишівської ОТГ розташований «Полігон твердих побутових відходів м. Коростишів». Полігон ТПВ розміщений за 1,8 км від житлової забудови м. Коростишів, за 1 км від промислової зони Коростишівського льонозаводу, за 1,2 км від с. Бобрик, за 550 м від р.Тетерів. Власником полігону є Коростишівська міська рада, балансоутримувачем КП «Коростишівський комунальник». Проектна загальна площа – 5,9 га, площа ділянки складування – 3,5 га. Перша черга полігону площею 1,9 га була введена в експлуатацію в 2008 році. Друга черга 0,78 га (проектний термін введення – II квартал 2016 року) та третя черга 0,82 га (проектний термін введення – II квартал 2026 року) в експлуатацію не введені. Зараз полігон переповнений і загрожує екологічному стану довкілля. Для вирішення цієї проблеми необхідно провести заходи з введення в експлуатацію II та III черг полігону.			
Очікувані результати:	<ul style="list-style-type: none"> • Забезпечено цілісний цикл збирання, перевезення, утилізації, знешкодження та захоронення твердих побутових відходів. • Ліквідовано несанкціоновані звалища ТПВ. • Покращено санітарно-гігієнічний стан міста Коростишів і прилеглих до нього територій. 			
Ключові заходи проекту:	<ul style="list-style-type: none"> • актуалізація проектно-кошторисної документації; • визначення підрядної організації, яка виконуватиме роботи; • виконати роботи з введення ii та iii черг полігону. 			
Період здійснення:	2020 – 2022 роки:			
Орієнтовна вартість проекту, тис. грн.	2020	2021	2022	Разом
	5830,0	2915,0	2915,0	11660,0
Джерела фінансування:	Державний, обласний, міський бюджети,ДФРР, кошти МТД			
Ключові потенційні учасники проекту:	Коростишівська міська рада, КП «Коростишівський комунальник», підрядні організації			
Інше:				

Завдання Стратегії, якому відповідає проект:	1.3.2. Модернізація інфраструктури, інженерних мереж та ефективний облік споживання			
Назва проекту:	18. Реконструкція очисних споруд каналізації міста Коростишева			
Цілі проекту:	Реконструювати очисні споруди каналізації міста Коростишева по вул. Польовій продуктивністю 2000 куб.м/добу з перспективою розвитку до 3000 куб.м/добу.			
Територія впливу проекту:	м. Коростишів (територія обслуговування Коростишівської ЗОШ №3)			
Орієнтовна кількість отримувачів вигод	25 489 осіб			
Стислий опис проекту:	Сучасний стан каналізаційних мереж та очисних споруд не задовольняє вимоги щодо повноти й ефективності очищення стічних вод. Насосне обладнання застаріло і потребує заміни. Проектом передбачена реконструкція очисних споруд каналізації міста Коростишева по вул. Польовій продуктивністю 2000 куб.м/добу з перспективою розвитку до 3000 куб.м/добу.			
Очікувані результати:	<ul style="list-style-type: none"> • Забезпечено безперебійне водовідведення стічних вод. • Забезпечено надійність експлуатації очисних споруд, знижено експлуатаційні витрати. • Покращено санітарно-гігієнічний стан міста Коростишів і прилеглих до нього територій, зокрема запобігли забрудненню стічними водами водойм. 			
Ключові заходи проекту:	<ul style="list-style-type: none"> • актуалізувати проектно-кошторисну документацію; • визначення підрядної організації, яка виконуватиме роботи; • реконструкція очисних каналізаційних споруд. 			
Період здійснення:	2020 – 2022 роки:			
Орієнтовна вартість проекту, тис. грн.	2020	2021	2022	Разом
	31065,7	15532,9	15532,9	62131,5
Джерела фінансування:	Державний, обласний, міський бюджети, ДФРР, кошти МТД			
Ключові потенційні учасники проекту:	Коростишівська міська рада, МКП «Водоканал», підрядні організації			
Інше:				

Завдання Стратегії, якому відповідає проект:	1.3.3. Модернізація просторової інфраструктури			
Назва проекту:	19. Встановлення в м. Коростишів сонячної зарядної станції для телефонів			
Цілі проекту:	Встановити для мешканців та гостей міста Коростишів сонячну зарядну станцію для телефонів.			
Територія впливу проекту:	м. Коростишів			
Орієнтовна кількість отримувачів вигод	25 489 осіб			
Стислий опис проекту:	У житті людини часто виникають ситуації, коли мобільний телефон розрядився у найбільш відповідальний або неочікуваний момент. Якщо це трапляється на вулиці, людина позбавлена можливості швидко відновити свою комунікацію. Для вирішення цієї проблеми передбачається в місті Коростишеві встановити сонячну зарядну станцію для телефонів та інших пристроїв.			

	Зарядна станція працює від сонячної батареї, яка в ясну літню погоду може генерувати до 200 Вт енергії на годину. Вбудований акумулятор накопичує заряд, і навіть у нічний час забезпечує підзарядку від 20 до 30 смартфонів. Зарядна станція облаштована лавкою та має естетичний вигляд.			
Очікувані результати:	<ul style="list-style-type: none"> Жителі та гості міста зможуть безкоштовно зарядити свої електронні пристрої від сонячної зарядної станції. 			
Ключові заходи проекту:	<ul style="list-style-type: none"> придбання та встановлення в центрі міста сонячної зарядної станції; облаштування прилеглої території. 			
Період здійснення:	2020 – 2022 роки:			
Орієнтовна вартість проекту, тис. грн.	2020	2021	2022	Разом
	10	0	0	10
Джерела фінансування:	Міський бюджет, кошти МТД			
Ключові потенційні учасники проекту:	Коростишівська міська рада			
Інше:				

Завдання Стратегії, якому відповідає проект:	1.3.3. Модернізація просторової інфраструктури			
Назва проекту:	20. Коростишів – місто 1000 скульптур та муралів			
Цілі проекту:	Надати публічним просторам міста нового вигляду та змісту шляхом створення унікальних мистецьких об'єктів.			
Територія впливу проекту:	Територія Коростишівської міської об'єднаної територіальної громади			
Орієнтовна кількість отримувачів вигод	30 612 осіб			
Стислий опис проекту:	Щорічне поповнення публічних просторів міста Коростишів скульптурами, занесення їх до архітектурного та рекреаційного простору. Коростишів за кілька років перетвориться на єдине мале місто України з унікальними атракціями у вигляді 1000 скульптур.			
Очікувані результати:	<ul style="list-style-type: none"> Створено сучасну скульптурно-мистецьку спадщину міста. 			
Ключові заходи проекту:	<ul style="list-style-type: none"> проведення міжнародного фестивалю скульптури «Коростишів – місто 1000 скульптур та муралів»; проведення конкурсу робіт скульпторів в рамках святкування Дня каменяра. 			
Період здійснення:	2020 – 2022 роки:			
Орієнтовна вартість проекту, тис. грн.	2020	2021	2022	Разом
	3 500	4 000	5 000	12 500
Джерела фінансування:	Державний, обласний і міський бюджети, кошти МТД, кошти благодійників			
Ключові потенційні учасники проекту:	Коростишівська міська рада, відділ культури та туризму Коростишівської міської ради, відділ освіти, молоді та спорту Коростишівської міської ради, молодіжна громадська рада, ГО «Коростишівський парк», Житомирська облдержадміністрація			
Інше:				

Завдання Стратегії, якому відповідає проект:	1.3.3. Модернізація просторової інфраструктури			
Назва проекту:	21. Встановлення в м. Коростишів модульного туалету			
Цілі проекту:	Встановити в центрі міста модульний туалет і забезпечити гостям та мешканцям комфортні умови (зокрема під час проведення масових заходів).			
Територія впливу проекту:	м. Коростишів			
Орієнтовна кількість отримувачів вигод	25 489 осіб			
Стислий опис проекту:	<p>Проблема відсутності доступної вбиральні в центрі міста особливо загострюється під час проведення масових заходів. Це створює дискомфорт жителям і гостям міста.</p> <p>Модульний міський туалет є важливим елементом розвитку простору міста та повинен посилити комфорт перебування в ньому. Його зовнішній вигляд легко ідентифікується пішоходами на вулиці й органічно вписується в міське та паркове середовище. Передбачено можливість користування для людей з обмеженими фізичними можливостями. Розмір туалету 1,5 м × 3,9 м із приміщеннями:</p> <ul style="list-style-type: none"> - кабінка для осіб з особливими потребами, - жіноча кабінка, - чоловіча кабінка. <p>Приміщення туалету буде підігріватись в холодну пору. Застосовуватимуться антивандальні сантехнічні прилади.</p>			
Очікувані результати:	• У центрі міста Коростишів встановлено модульний туалет.			
Ключові заходи проекту:	<ul style="list-style-type: none"> • виготовлення проектно-кошторисної документації; • відбір виконавця та проведення будівельних робіт; • відкриття модульного туалету. 			
Період здійснення:	2020 – 2022 роки:			
Орієнтовна вартість проекту, тис. грн.	2020	2021	2022	Разом
	211,45	0	0	211,45
Джерела фінансування:	Державний, обласний і міський бюджети, кошти МТД			
Ключові потенційні учасники проекту:	Коростишівська міська рада			
Інше:				

Завдання Стратегії, якому відповідає проект:	1.3.3. Модернізація просторової інфраструктури			
Назва проекту:	22. Футбольне мініполе для чемпіонів			
Цілі проекту:	Побудувати на території двору між будинками по вулиці Київська, 103 та по вулиці Горького, 12а футбольне мініполе зі штучним покриттям.			
Територія впливу проекту:	м. Коростишів			
Орієнтовна кількість отримувачів вигод	25 489 осіб			
Стислий опис проекту:	У місті Коростишів, між будинками по вулиці Київська, 103 та по вулиці Горького, 12а є майданчик, який використовується для гри у футбол. На сьогодні він не відповідає нормам (немає загорожі, відповідного покриття, відсутня техніка безпеки).			

	Передбачається використати це місце для облаштування футбольного мініполя зі штучним покриттям.			
Очікувані результати:	• Між будинками по вулиці Київська, 103 та по вулиці Горького, 12а встановлено футбольне мініполе зі штучним покриттям			
Ключові заходи проекту:	• виготовлення проектно-кошторисної документації; • відбір виконавця та проєднання будівельних робіт; • встановлення футбольного мініполя із штучним покриттям.			
Період здійснення:	2020 – 2022 роки:			
Орієнтовна вартість проекту, тис. грн.	2020	2021	2022	Разом
	0	1000	0	1000
Джерела фінансування:	Державний, обласний та міський бюджети, кошти МТД			
Ключові потенційні учасники проекту:	Коростишівська міська рада, ГО «Стиль життя - здоров'я»			
Інше:				

Технічні завдання на проекти місцевого розвитку операційної цілі 2.1. Покращення якості надання публічних послуг

Завдання Стратегії, якому відповідає проект:	2.1.1. Забезпечення мешканців зручним доступом до адміністративних послуг
Назва проекту:	23. Створення міськрайонного центру надання адміністративних послуг
Цілі проекту:	Спростити порядок отримання мешканцями міста адміністративних послуг, що надаються на території Коростишівської міської ради органами виконавчої влади, виконавчими органами місцевого самоврядування та іншими уповноваженими суб'єктами, надання яких пов'язане з реалізацією владних повноважень.
Територія впливу проекту:	Територія Коростишівської міської об'єднаної територіальної громади
Орієнтовна кількість отримувачів вигод	30 612 осіб
Стислий опис проекту:	У приміщенні за адресою м.Коростишів вул. Соборна площа, 18 діє ЦНАП районної державної адміністрації. Це приміщення належить Коростишівській районній раді. Коростишівська міська рада не має Центру надання адміністративних послуг. Передбачається створити на базі районного ЦНАП міськрайонний. Головною перевагою такого рішення є відкритий і спрощений механізм доступу через єдиний офіс за принципом «Єдиного офісу» та «Єдиного вікна» до всіх адміністративних послуг, що надаються в місті та районі. Це зручно, оскільки не потребує розуміння користувачами територіальної приналежності органів. Такий центр зменшує витрати часу громадян на отримання муніципальних і державних послуг у різних інстанціях і нівелює питання пошуку належного надавача адміністративної послуги та дублювання звернень до різних інстанцій. Із погляду логістики, легше забезпечити належне функціонування територіальних органів і їх підрозділів в одному місці, ніж у двох окремих ЦНАПах (міста та району).

Очікувані результати:	<ul style="list-style-type: none"> • Покращено якість надання мешканцям міста адміністративних послуг. • Забезпечено виконання основних вимог Закону України «Про адміністративні послуги», постанови КМУ від 01.08.2013 №588 та розпорядження КМУ від 16.05.2014 №523. • Розширено спектр надання адміністративних послуг до понад 130 видів. 			
Ключові заходи проекту:	<ul style="list-style-type: none"> • організація нормативного забезпечення функціонування ЦНАП, в тому числі введення додаткових штатних одиниць; • створення «Єдиного офісу»; • оснащення «Єдиного офісу» матеріально-технічними засобами, зокрема меблі, комп'ютерна техніка, програмне забезпечення (до 20 робочих місць). 			
Період здійснення:	2020 – 2022 роки:			
Орієнтовна вартість проекту, тис. грн.	2020	2021	2022	Разом
	800	0	0	800
Джерела фінансування:	Програма «U-LEAD з Європою»: Покращення якості надання адміністративних послуг для населення. Державний, обласний і міський бюджети, кошти проектів і програм МТД			
Ключові потенційні учасники проекту:	Коростишівська міська рада, Коростишівська райдержадміністрація, Коростишівська районна рада, територіальні органи міністерств та інших центральних органів виконавчої влади (суб'єкти надання адміністративних послуг), причетні установи та організації			
Інше:				

Завдання Стратегії, якому відповідає проект:	2.1.2. Розширення реєстру (меню) публічних послуг що надаються через інтернет
Назва проекту:	24. Розширення реєстру (меню) публічних послуг що надаються через інтернет
Цілі проекту:	<ol style="list-style-type: none"> 1. Запровадити систематичний аудит публічних послуг (раз на рік) на предмет можливості надання їх через інтернет. 2. Сформувати перелік послуг, які повинні надаватись через інтернет. 3. Розробити Технічні завдання для переведення цих послуг в онлайн.
Територія впливу проекту:	м. Коростишів
Орієнтовна кількість отримувачів вигод	25 489 осіб
Стислий опис проекту:	Дедалі більша частина економічної діяльності, відносин між людьми й організаціями переноситься в інтернет. Уже зараз громадяни потребують розширення обсягу взаємодії з державою й органами місцевого самоврядування на онлайн-основі (через інтернет). Переведенню публічних послуг в онлайн перешкоджає відсутність в органі місцевого самоврядування бачення як видів послуг, так і економічних моделей їх запровадження. Як наслідок, рада не спроможна задовольнити потреби своїх мешканців. Для подолання цього виклику передбачається раз на рік проводити аудит послуг, визначати, які з послуг можуть

	надаватись через інтернет, формувати реєстр послуг, які можуть надаватись онлайн, розроблення технічних завдань. Також передбачається вивчення досвіду інших органів місцевого самоврядування щодо переведення послуг в онлайн-режим.			
Очікувані результати:	<ul style="list-style-type: none"> • Покращено комфорт обслуговування мешканців Коростишівської ОТГ у питанні надання публічних сервісів. • Зменшено навантаження на фронт-офіс Коростишівської міської ради. 			
Ключові заходи проекту:	<ul style="list-style-type: none"> • інвентаризація послуг та створення їх реєстру (меню); • вивчення можливості і доцільності переведення послуги в онлайн; • розробка технічних завдань під кожен онлайн-послугу; • започаткування надання послуг в онлайн режимі. 			
Період здійснення:	2020 – 2022 роки:			
Орієнтовна вартість проекту, тис. грн.	2020	2021	2022	Разом
	30	20	0	50
Джерела фінансування:	Міський бюджет, кошти проектів та програм МТД			
Ключові потенційні учасники проекту:	Коростишівська міська рада			
Інше:				

Завдання Стратегії, якому відповідає проект:	2.1.3. Підтримка довіри в громаді			
Назва проекту:	25. Коростишівська міська рада – комунікує онлайн			
Цілі проекту:	Покращити поінформованість мешканців громади про діяльність Коростишівської міської ради, забезпечити її онлайн-відкритість і прозорість.			
Територія впливу проекту:	Територія Коростишівської міської об'єднаної територіальної громади			
Орієнтовна кількість отримувачів вигод	30 612 осіб			
Стислий опис проекту:	Зараз Коростишівська міська рада слабо використовує електронні засоби комунікації (соціальні мережі, відеоканали, блоги тощо) для діалогу з мешканцями громади. Водночас вага цих засобів комунікації дедалі більше зростає. У межах проекту передбачається сформувані політику присутності ради в інтернеті.			
Очікувані результати:	<ul style="list-style-type: none"> • Мешканців громади поінформовано про життя і діяльність місцевої влади. • Покращено комунікацію між владою та громадою. 			
Ключові заходи проекту:	<ul style="list-style-type: none"> • створення профілів в соціальних мережах (Facebook, Instagram та ін.), а також Youtube-каналу; • навчання працівників ради працювати з онлайн інструментами. 			
Період здійснення:	2020 – 2022 роки:			
Орієнтовна вартість проекту, тис. грн.	2020	2021	2022	Разом
	10	10	10	30
Джерела фінансування:	Міський бюджет, кошти проектів та програм МТД			
Ключові потенційні учасники проекту:	Коростишівська міська рада			
Інше:				

Завдання Стратегії, якому відповідає проект:	2.1.3. Підтримка довіри в громаді			
Назва проекту:	26. Коростишів онлайн			
Цілі проекту:	Забезпечити відкритість і прозорість в діяльності органів місцевого самоврядування, комунальних підприємств.			
Територія впливу проекту:	Територія Коростишівської міської об'єднаної територіальної громади			
Орієнтовна кількість отримувачів вигод	30 612 осіб			
Стислий опис проекту:	<p>Впровадження інтерактивної веб-платформи «Відкрите місто» (www.opencity.in.ua). Портал «Відкрите місто» створений для взаємодії громадян, місцевих органів влади, комунальних підприємств, громадських об'єднань, благодійних фондів та бізнесу в процесі вирішення актуальних проблем громади.</p> <p>Для цього на сайті є три розділи:</p> <ol style="list-style-type: none"> 1. «Проблеми і рішення» – дає можливість створювати повідомлення про проблему, що буде передано у відповідну організацію для вирішення. У цьому розділі громадяни зможуть обрати категорію(і) проблем. Поставити на карті точку, що позначає місце знаходження проблеми. Додати заголовок, описати суть проблеми, очікуваний результат після вирішення, за бажанням додати фото чи відео проблеми. 2. «Офіційна інформація» – дає можливість дізнаватись про проведення офіційних заходів, перекриття руху транспорту, відключення води, світла, а також про всі інші важливі новини Вашого міста. Для зручності користувач може підписатись на повідомлення цього розділу й отримувати їх на свою електронну пошту. 3. «Корисні об'єкти» – мапа міста, на яку користувачі порталу можуть наносити різні корисні об'єкти, як то: лікарні, школи, туристичні об'єкти, зони безкоштовного Wi-Fi, пункти прийому батарейок тощо. 			
Очікувані результати:	<ul style="list-style-type: none"> • Зміцнено довіру населення громади до органів місцевого самоврядування. • Покращено комунікацію між владою та громадою. 			
Ключові заходи проекту:	<ul style="list-style-type: none"> • укладення меморандуму про співпрацю між міською радою та Фондом Східна Європа; • прийняття Регламенту про порядок використання системи на території громади. 			
Період здійснення:	2020 – 2022 роки:			
Орієнтовна вартість проекту, тис. грн.	2020	2021	2022	Разом
	10	10	10	30
Джерела фінансування:	Міський бюджет, кошти проектів і програм МТД			
Ключові потенційні учасники проекту:	Коростишівська міська рада, Фонд Східна Європа, громадські організації			
Інше:				

Технічні завдання на проекти місцевого розвитку операційної цілі 2.2. Формування безпечного середовища та покращення якості здоров'я

Завдання Стратегії, якому відповідає проект:	2.2.1. Формування культури безпечної поведінки			
Назва проекту:	27. Запровадження в місті Коростишів системи відеомоніторингу			
Цілі проекту:	Запровадити систему відеомоніторингу громадської безпеки в найбільш людних місцях.			
Територія впливу проекту:	м. Коростишів			
Орієнтовна кількість отримувачів вигод	25 489 осіб			
Стислий опис проекту:	Створення в м. Коростишів системи відеомоніторингу передбачає формування єдиних стандартів мережі та підключення засобів спостереження. Виконання робіт із прокладення мереж і встановлення відеокамер у найбільш критичних точках міста. Інші учасники (підприємства, установи, організації та приватні особи) матимуть можливість приєднатись до мережі за власний кошт, лише придбавши камери відповідного стандарту. Відеоконтент з усіх камер (включно з тими, що встановлені комерційно) надходитиме до єдиного операційного центру.			
Очікувані результати:	<ul style="list-style-type: none"> • Покращено спроможність Коростишівської міської ради інформувати мешканців про надзвичайні ситуації 			
Ключові заходи проекту:	<ul style="list-style-type: none"> • підготовча фаза: оцінка території міста Коростишів із погляду потреби в здійсненні відеонагляду (високі показники правопорушень, наявність цінних, унікальних об'єктів та ін.), визначення місця розташування операційного центру, укладення домовленостей з поліцією, службами ДСО, МНС та іншими зацікавленими сторонами. • розробка технічного завдання з прив'язкою до мапи міста. Підготовка проектно-кошторисної документації. • відбір підрядника, прокладення мереж та приєднання засобів відеомоніторингу, обладнання операційного центру. • звернення до комерційних споживачів з запитом про встановлення засобів відеомоніторингу на комерційній основі. 			
Період здійснення:	2020 – 2022 роки:			
Орієнтовна вартість проекту, тис. грн.	2020	2021	2022	Разом
	210	215	215	640
Джерела фінансування:	Міський бюджет, кошти проектів та програм МТД			
Ключові потенційні учасники проекту:	Коростишівська міська рада, Коростишівський ВП ГУНП у Житомирській області, суб'єкти господарювання			
Інше:				

Завдання Стратегії, якому відповідає проект:	2.2.1. Формування культури безпечної поведінки			
Назва проекту:	28. Ветеринарно-стерилізаційний пункт «ПРАВА ТВАРИН»			
Цілі проекту:	Покращити безпеку мешканців громади та культуру поводження з домашніми тваринами.			
Територія впливу проекту:	Територія Коростишівської міської об'єднаної територіальної громади			
Орієнтовна кількість отримувачів вигод	30 612 осіб			

Стислий опис проекту:	<p>Коростишівська об'єднана територіальна громада не виробила єдиної політики щодо безпритульних тварин. Як наслідок, це сприяє поширенню інфекційних і паразитарних хвороб серед людей (джерело збудників – собаки), погіршенню санітарно-епідеміологічного стану місцевості (в т.ч. через спалахи сказу серед тварин). Загалом це погіршує якість життя мешканців громади.</p> <p>Передбачається запровадити механізми гуманного регулювання чисельності безпритульних тварин у громаді, а саме:</p> <ul style="list-style-type: none"> - створення майданчика для тимчасового утримання тварин; - введення системи обов'язкової стерилізації бродячих собак, - моніторингу питань, що пов'язані з безпритульними тваринами; - нагляд за утриманням тварин власниками; - просвітницька діяльність серед населення щодо впровадження в суспільну свідомість стандартів гуманного поводження з тваринами та необхідності їх стерилізації; - заходи з пошуку господаря для безпритульних тварин; - розроблення та введення єдиної бази реєстрації тварин (собак, котів), утримуваних людиною, та безпритульних тварин на базі платформи Animal-id.info. 			
Очікувані результати:	<ul style="list-style-type: none"> • Покращено безпеку мешканців громади та культуру поводження з домашніми тваринами 			
Ключові заходи проекту:	<ul style="list-style-type: none"> • підготовка проектно-кошторисної документації на реконструкцію господарських будівель для місця тимчасового утримання тварин (карантин на період стерилізації, вакцинації проти сказу та ін.); • відбір підрядника, проведення будівельних робіт; • оснащення місця тимчасового тримання тварин всіма необхідними засобами; • створення єдиної бази реєстрації тварин (собак, котів), що утримуються людиною на території Коростишівської ОТГ; • розробка графіку ветеринарних заходів згідно переліку безхатніх тварин, що потребують біостерилізації, вакцинація, дегельмінтизація, тощо; • проведення ветеринарних заходів згідно переліку безхатніх тварин. 			
Період здійснення:	2020 – 2022 роки:			
Орієнтовна вартість проекту, тис. грн.	2020	2021	2022	Разом
	400	250	250	900
Джерела фінансування:	Кошти проектів і програм МТД			
Ключові потенційні учасники проекту:	Коростишівська міська рада, ГО «Права тварин»			
Інше:				

Завдання Стратегії, якому відповідає проект:	2.2.2. Вдосконалення системи раннього оповіщення про надзвичайні ситуації
Назва проекту:	29. Вдосконалення системи інформування про надзвичайні ситуації
Цілі проекту:	Запровадити систему оповіщення про надзвичайні ситуації засобами мобільного зв'язку, інформування на веб-сторінці ради та в соціальних мережах.
Територія впливу проекту:	Територія Коростишівської міської об'єднаної територіальної громади

Орієнтовна кількість отримувачів вигод	30 612 осіб			
Стислий опис проекту:	Коростишівська об'єднана територіальна громада характеризується слабкою спроможністю реагувати на надзвичайні події. Апаратура, що використовується в регіональній системі оповіщення, давно потребує заміни (терміни експлуатації давно перевищені, самі засоби є морально застарілими). У ході проекту передбачається розробити систему організаційних і технічних заходів оповіщення мешканців громади про надзвичайні ситуації засобами мобільного зв'язку, веб-сторінки ради та соціальних мереж.			
Очікувані результати:	<ul style="list-style-type: none"> • Покращено спроможність Коростишівської міської ради інформувати мешканців про надзвичайні ситуації. 			
Ключові заходи проекту:	<ul style="list-style-type: none"> • доопрацювання положень/регламентів що регулюють питання оповіщення пунктами про оповіщення засобами стільникового зв'язку, через веб-сторінку та соціальні мережі. • досягнення домовленостей з операторам стільникового зв'язку про централізовані розсилки повідомлень. • проведення тестування нових інструментів системи оповіщення. 			
Період здійснення:	2020 – 2022 роки:			
Орієнтовна вартість проекту, тис. грн.	2020	2021	2022	Разом
	20	10	10	40
Джерела фінансування:	Міський бюджет, кошти проектів і програм МТД			
Ключові потенційні учасники проекту:	Коростишівська міська рада			
Інше:				

Завдання Стратегії, якому відповідає проект:	2.2.3. Створення умов для здорового способу життя			
Назва проекту:	30. Інформаційно-просвітницькі тренінгові заняття «Університет здорової нації»			
Цілі проекту:	<ol style="list-style-type: none"> 1. Популяризувати здоровий спосіб життя серед дітей і молоді, запобігати поширенню негативних явищ. 2. Надати допомогу та підтримати тих, хто опинився сам на сам зі своєю проблемою. 			
Територія впливу проекту:	Територія Коростишівської міської об'єднаної територіальної громади			
Орієнтовна кількість отримувачів вигод	30 612 осіб (цільові групи: учні 7-11 класів, студенти Коростишівського ПАЛу та Коростишівського педагогічного коледжу ім.І.Я.Франка, їхні батьки)			
Стислий опис проекту:	Для запобігання поширенню в середовищі дітей і молоді шкідливих звичок та девіантної поведінки передбачається запровадити інформаційно-просвітницькі тренінгові заняття «Університет здорової нації». До занять заплановано залучити організацію АСЕТ. АСЕТ входить до Всесвітньої організації охорони здоров'я, розпочала працювати в Україні з 2003 року (в місті Коростишеві – з 2007 року). Основна цільова група, з якою вже 12 років працює організація, – восьмикласники загальноосвітніх навчальних закладів міста. Для них проводять тренінгові заняття з профілактики шкідливих звичок, подолання конфліктних ситуацій та інші. АСЕТ є організатором низки			

	спортивних змагань і турнірів, культурних заходів та акцій до знаменних державних та міжнародних дат. У межах проекту заплановано створити інтерактивний клуб для дітей, молоді та їхніх батьків, у якому розшириться тренінговий компонент, а також здійснюватиметься підготовка наречених до подружнього життя та відповідального батьківства.			
Очікувані результати:	<ul style="list-style-type: none"> У м. Коростишів створено інтерактивний клуб для дітей, молоді та їхніх батьків. Мешканці міста можуть брати участь у тренінгових заняттях «Університет здорової нації». 			
Ключові заходи проекту:	<ul style="list-style-type: none"> створення інтерактивного клубу для дітей та молоді; проведення тренінгових занять для батьків і педагогічного колективу (тематика: профілактика насильства над дітьми, особливості підліткового віку, шляхи подолання підліткової агресії, статево виховання підлітків, профілактика суїцидальної поведінки підлітків, мистецтво любити, кібербезпека); проведення тренінгових занять для учнів (тематика: профілактика шкідливих звичок (куріння, вживання алкогольних напоїв, наркотичні речовини), профілактика насильства в молодіжному середовищі, профілактика ВІЛСНІДу, профілактика ранніх статевих стосунків і небажаної вагітності, основи репродуктивного здоров'я підлітків (для дівчат і хлопців окремі теми), основи безпеки в Інтернеті та кібербезпека. (порнографія, онлайн-ігри тощо), основи побудови здорових стосунків у сім'ї (утвердження цінностей здорової сім'ї), профілактика нецензурної лексики, агресії); проведення курсу лекцій з 4 тем «Щасливі разом» для тих, хто планує одружитися і подав заяву до РАЦСу або зацікавлений пройти навчання. 			
Період здійснення:	2020 – 2022 роки:			
Орієнтовна вартість проекту, тис. грн.	2020	2021	2022	Разом
	15	15	15	45
Джерела фінансування:	Міський бюджет, кошти проектів і програм МТД			
Ключові потенційні учасники проекту:	Коростишівська міська рада, РАЦС, Центр соціальних служб для сім'ї, дітей та молоді, керівництво навчальних закладів, волонтери			
Інше:				

Завдання Стратегії, якому відповідає проект:	2.2.3. Створення умов для здорового способу життя
Назва проекту:	31. По здоров'я - на сучасний спортивний майданчик
Цілі проекту:	Реконструювати спортивний майданчик Коростишівської загальноосвітньої школи №3 й оснастити його штучним покриттям.
Територія впливу проекту:	Територія Коростишівської міської об'єднаної територіальної громади
Орієнтовна кількість отримувачів вигод	30 612 осіб
Стислий опис проекту:	Проектом передбачається реконструювати спортивний майданчик Коростишівської загальноосвітньої школи №3, оснастити його штучним покриттям і сучасним інвентарем. На майданчику будуть спортивні тематичні зони (футбольна, баскетбольна, волейбольна, легкоатлетична).

Очікувані результати:	• На базі Коростишівської загальноосвітньої школи №3 створено майданчик зі штучним покриттям.			
Ключові заходи проекту:	• виготовлення проектно-кошторисної документації; • відбір виконавця проведення будівельно-опоряджувальних робіт (підготовка основи для спортивного майданчика, встановлення огорожі, застелення штучної трави, закупівля та встановлення інвентарю (лавки, ворота, сітка)			
Період здійснення:	2020 – 2022 роки:			
Орієнтовна вартість проекту, тис. грн.	2020	2021	2022	Разом
	0	400	0	400
Джерела фінансування:	Міський бюджет, кошти проектів і програм МТД			
Ключові потенційні учасники проекту:	Коростишівська міська рада, Коростишівська загальноосвітня школи №3			
Інше:				

Завдання Стратегії, якому відповідає проект:	2.2.4. Покращення базових послуг охорони життя та здоров'я			
Назва проекту:	32. Реконструкція амбулаторії в с. Більківці, Коростишівського району, Житомирської області			
Цілі проекту:	Підвищити якість надання медичних послуг у громаді.			
Територія впливу проекту:	Територія сіл Більківці та Козак			
Орієнтовна кількість отримувачів вигод	1010 осіб			
Стислий опис проекту:	Проект передбачає проведення реконструкції амбулаторії в селі Більківці, що забезпечить можливість підвищити якість надання медичних послуг у громаді.			
Очікувані результати:	• Реконструйовано амбулаторію в с. Більківці. • Покращено надання медичних послуг у громаді.			
Ключові заходи проекту:	• виготовлення проектно-кошторисної документації; • відбір виконавця та проведення реконструкції будівлі.			
Період здійснення:	2020 – 2022 роки:			
Орієнтовна вартість проекту, тис. грн.	2020	2021	2022	Разом
	50	800	0	850
Джерела фінансування:	Державний, обласний і міський бюджети, кошти ДФРР, кошти проектів і програми МТД, кошти інвесторів			
Ключові потенційні учасники проекту:	Коростишівська міська рада, Мінрегіон, облдержадміністрація			
Інше:				

Завдання Стратегії, якому відповідає проект:	2.2.4. Покращення базових послуг охорони життя та здоров'я			
Назва проекту:	33. Реконструкція амбулаторії в с. Кропивня, Коростишівського району, Житомирської області			
Цілі проекту:	Підвищити якість надання медичних послуг у громаді.			
Територія впливу проекту:	Територія сіл с. Кропивня, с. Видумка, с. Голубівка, с. Єлизаветівка			

Орієнтовна кількість отримувачів вигод	611 осіб			
Стислий опис проекту:	Проект передбачає проведення реконструкції амбулаторії в селі Більківці, що забезпечить можливість підвищити якість надання медичних послуг у громаді.			
Очікувані результати:	<ul style="list-style-type: none"> Реконструйовано амбулаторію в с. Кропивня. Покращено надання медичних послуг у громаді. 			
Ключові заходи проекту:	<ul style="list-style-type: none"> виготовлення проектно-кошторисної документації; відбір виконавця та проведення реконструкції будівлі. 			
Період здійснення:	2020 – 2022 роки:			
Орієнтовна вартість проекту, тис. грн.	2020	2021	2022	Разом
	100	1100	0	1 200
Джерела фінансування:	Державний, обласний і міський бюджети, кошти ДФРР, кошти проектів і програми МТД, кошти інвесторів			
Ключові потенційні учасники проекту:	Коростишівська міська рада, Мінрегіон, облдержадміністрація			
Інше:				

Технічні завдання на проекти місцевого розвитку операційної цілі 2.3. Розвиток якірних туристичних місць та організація змістовного дозвілля

Завдання Стратегії, якому відповідає проект:	2.3.1. Створення та розвиток туристичних продуктів
Назва проекту:	34. Проведення фестивалю «KOROSTYSHIV VARENYK FEST»
Цілі проекту:	1. Розвиток туристичної привабливості Коростишівської громади. 2. Організація культурного та змістовного дозвілля для жителів і гостей міста.
Територія впливу проекту:	Територія Коростишівської міської об'єднаної територіальної громади
Орієнтовна кількість отримувачів вигод	30 612 осіб
Стислий опис проекту:	Створення Всеукраїнського щорічного фестивалю, присвяченого вареникам і пиріжкам, яке відбуватиметься 13 грудня за православним календарем, на свято Андрія Первозванного. Основою фестивалю є перекази з минулого, а саме: з давніх-давен на Коростишівській землі проживало плем'я минчан, які належали до древлянського союзу. «Мин» у перекладі з литовської мови означає «місяць». Минчани поклонялися богу Місяця, а тому готували їжу, схожу на місяць (пирогови та вареники). Фестиваль повинен створити атмосферу незабутньої подорожі в світ національної української страви (вареників і пирогів), колориту, прикрашеного українською самобутністю та гостинністю.
Очікувані результати:	<ul style="list-style-type: none"> На Коростишівщині започатковано фестиваль «KOROSTYSHIV VARENYK FEST». Фестиваль «KOROSTYSHIV VARENYK FEST» інтегровано в туристичні події Житомирської області.

	<ul style="list-style-type: none"> • В рамках фестивалю діють різні секції, як от «Фольклорне намисто» 			
Ключові заходи проекту:	<ul style="list-style-type: none"> • створення організаційного комітету з підготовки фестивалю «KOROSTYSHIV VARENYK FEST»; • розробка концепції фестивалю «Коростишівський вареник» (визначення ідеї фестивалю, майстер-класів із приготування українських національних страв (вареників), видів сувенірної продукції та іншого змістового наповнення); • несення фестивалю «KOROSTYSHIV VARENYK FEST» до календарного плану управління культури та туризму облдержадміністрації. 			
Період здійснення:	2020 – 2022 роки:			
Орієнтовна вартість проекту, тис. грн.	2020	2021	2022	Разом
	100	150	300	550
Джерела фінансування:	Міський бюджет, кошти проектів і програми МТД, кошти благодійників			
Ключові потенційні учасники проекту:	Коростишівська міська рада, відділ культури та туризму Коростишівської міської ради, відділ освіти, молоді та спорту Коростишівської міської ради, Молодіжна громадська рада.			
Інше:				

Завдання Стратегії, якому відповідає проект:	2.3.2. Промоція туристично-рекреаційних можливостей громади			
Назва проекту:	35. Розроблення логотипу та сувенірної продукції Коростишівської громади			
Цілі проекту:	Забезпечити Коростишівську міську об'єднану територіальну громаду інструментами візуальної та вербальної ідентифікації.			
Територія впливу проекту:	Територія Коростишівської міської об'єднаної територіальної громади			
Орієнтовна кількість отримувачів вигод	30 612 осіб			
Стислий опис проекту:	<p>У Коростишівській громаді відчувається потреба у виробленні узгодженого образного (візуального) та словесного знаку. Це ускладнює промоцію міста, створює хаос у рекламній і брендовій продукції, яку спорадично виготовляють різні зацікавлені сторони.</p> <p>У межах проекту буде розроблено єдиний стиль для просування громади. Для цього планується об'єднати зусилля дизайнерів, перекладачів та фотографів і мешканців громади.</p>			
Очікувані результати:	<ul style="list-style-type: none"> • Розроблено візуальний стиль і логотип Коростишівської ОТГ. • Спроектовано і виписано вимоги до розміщення логотипів Коростишівської ОТГ на різних видах сувенірної продукції. • Виготовлено сувенірні матеріали. 			
Ключові заходи проекту:	<ul style="list-style-type: none"> • формування візуального стилю громади та її бренду; • розробка брендбуку з описом вимог до оформлення бренду та його розміщення на сувенірній продукції; • виготовлення сувенірної продукції з брендом громади. 			
Період здійснення:	2020 – 2022 роки:			
Орієнтовна вартість проекту, тис. грн.	2020	2021	2022	Разом
	20	40	20	80

Джерела фінансування:	Міський бюджет, кошти проектів і програми МТД, кошти благодійників
Ключові потенційні учасники проекту:	Коростишівська міська рада, відділ культури та туризму Коростишівської міської ради, відділ освіти, молоді та спорту Коростишівської міської ради, Молодіжна громадська рада.
Інше:	

Завдання Стратегії, якому відповідає проект:	2.3.3. Забезпечення змістовного дозвілля			
Назва проекту:	36. Сімейний фестиваль «Щаслива родина – успішна країна»			
Цілі проекту:	Пропагувати українські традиції, популяризувати здоровий спосіб життя, духовні сімейні та християнські цінності.			
Територія впливу проекту:	Територія Коростишівської міської об'єднаної територіальної громади			
Орієнтовна кількість отримувачів вигод	30 612 осіб			
Стислий опис проекту:	Україна переживає кризу інституту сім'ї, що зокрема виявляється й у м. Коростишів (кожна п'ята дитина виховується в неповній родині, згідно зі статистичними даними, батьки в середньому проводять з дітьми приблизно 4 хвилин спільного часу на день). Проект передбачає популяризацію інституту сім'ї через організацію масових заходів.			
Очікувані результати:	<ul style="list-style-type: none"> • У Коростишівській ОТГ проведено масштабну інформаційну кампанію щодо здорового способу життя, духовних сімейних і християнських цінностей. • Сімейний фестиваль для популяризації інституту сім'ї, пропаганди здорового способу життя став традиційним і проводиться щорічно. 			
Ключові заходи проекту:	Фестиваль передбачає проведення таких тематичних заходів: <ul style="list-style-type: none"> • хода за сімейні цінності (Парад щасливих родин і дитячої техніки); • мистецькі майстер-класи (аквагрим, народні ігри, співи та забави, оригамі, малюнок на воді, танцювальний майстер-клас); • спортивні локації (волейбол, армреслінг «Найсильніший тато», йога для мам із дітьми, мотузкова лазанка, стрільба з лука); • сімейне вуличне кафе з настільними іграми; • сімейний квест «Єдина родина»; • проведення конкурсів серед родин; • майстер-класи з сімейної арт-терапії; • перегляд сімейного кіно під відкритим небом; • гала-концерт «Таланти родини». 			
Період здійснення:	2020 – 2022 роки:			
Орієнтовна вартість проекту, тис. грн.	2020	2021	2022	Разом
	25	20	20	65
Джерела фінансування:	Міський бюджет, спонсорська допомога			
Ключові потенційні учасники проекту:	Коростишівська міська рада, відділ культури та туризму Коростишівської міської ради, відділ освіти, молоді та спорту Коростишівської міської ради, Молодіжна громадська рада			
Інше:				